平成28年　台風第７号に関する解説

平成28年8月17日（水）11時30分　札幌管区気象台

台風第７号は、風速25m/s以上の暴風域を伴い、17日夜には北海道に上陸する見込みです。暴風や高波、大雨や高潮に警戒してください。

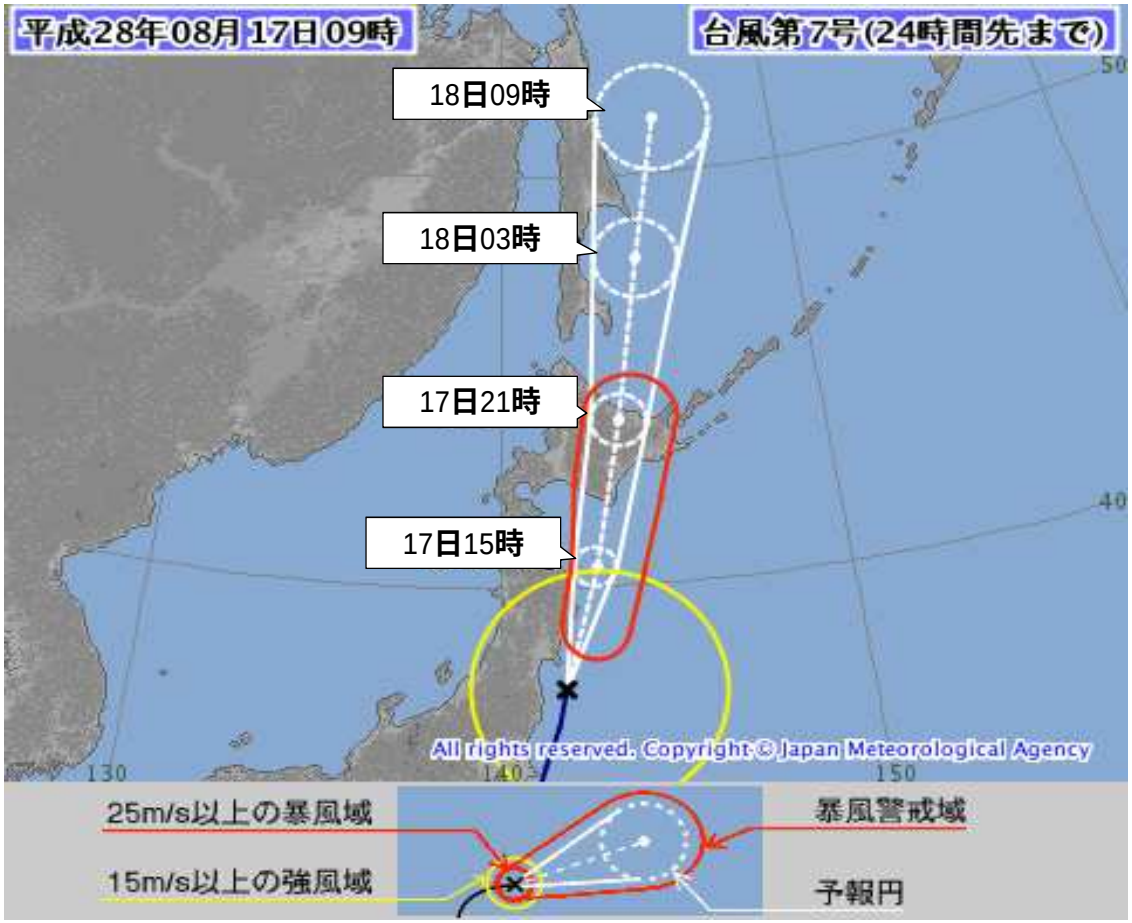

台風の中心は必ずしも予報円の中心を結ぶ線に沿って進むわけではありません。
台風の中心が予報円に入る確率は70%です。

台風第7号（チャンスー）

<17日09時の実況>
大きさ　-
強さ　-
存在地域　仙台市の南東約100km
中心位置　北緯　37度40分(37.7度)
　　東経　141度40分(141.7度)
進行方向、速さ　北　35km/h(19kt)
中心気圧　980hPa
中心付近の最大風速　25m/s(50kt)
最大瞬間風速　35m/s(70kt)
15m/s以上の強風域　東側　390km(210NM)　西側　220km(120NM)

<17日15時の予報>
強さ　-
予報円の中心　北緯　40度30分(40.5度)
　　東経　142度40分(142.7度)
進行方向、速さ　北　55km/h(29kt)
中心気圧　975hPa
中心付近の最大風速　30m/s(55kt)
最大瞬間風速　40m/s(80kt)
予報円の半径　50km(25NM)
暴風警戒域　東側　120km(65NM)　西側　60km(35NM)

雨の予想（17日12時から18日12時まで）

警戒期間

	17日			18日		
	朝	昼	夜	朝	昼	夜
日本海側北部		←	→			
日本海側南部		←	→			
オホーツク海側			← →			
太平洋側東部			← →			
太平洋側西部			← →			

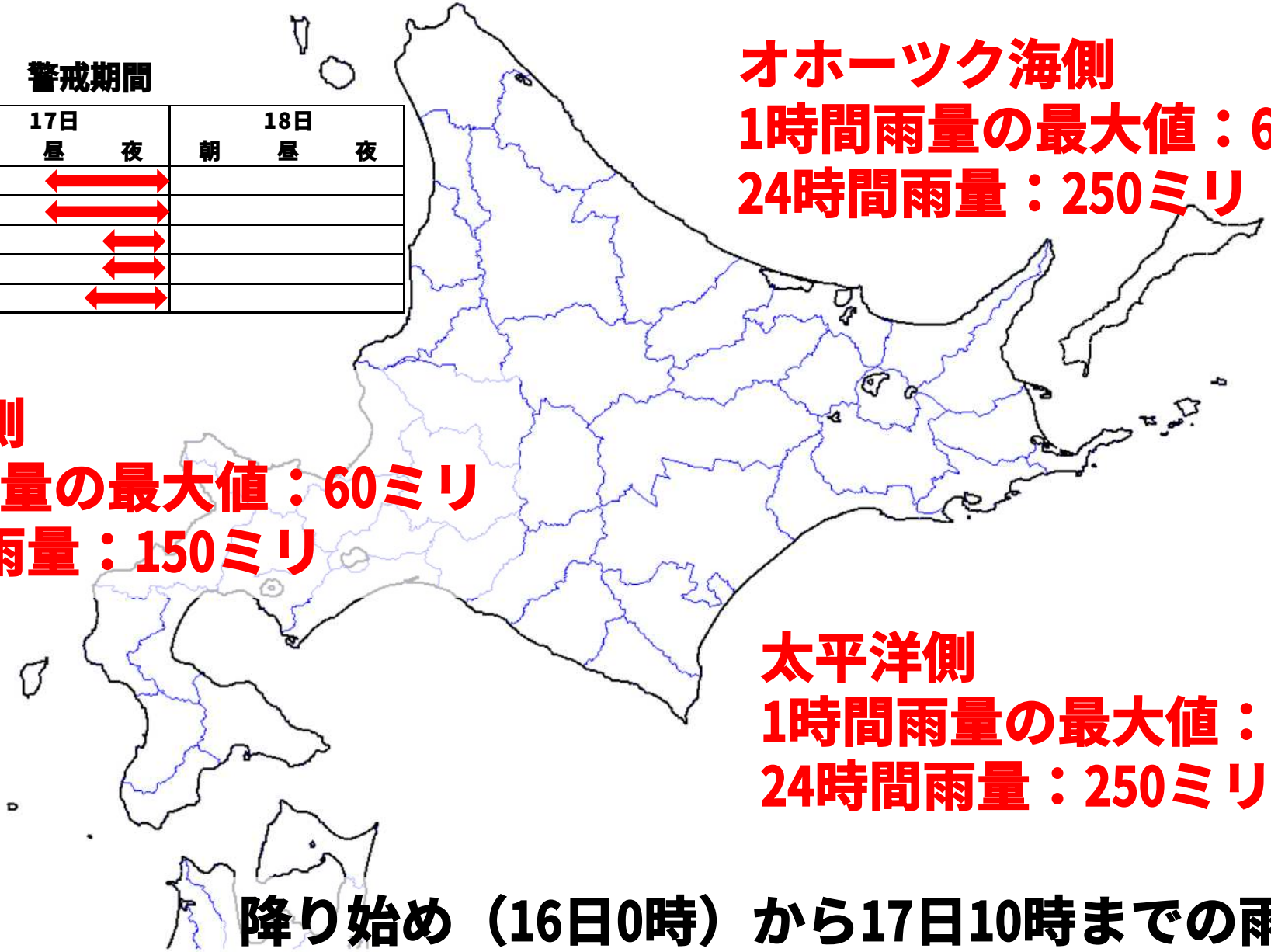

オホーツク海側
1時間雨量の最大値：60ミリ
24時間雨量：250ミリ

日本海側
1時間雨量の最大値：60ミリ
24時間雨量：150ミリ

太平洋側
1時間雨量の最大値：80ミリ
24時間雨量：250ミリ

降り始め（16日0時）から17日10時までの雨量は、多い所で130ミリとなっています。

風の予想　最大風速（最大瞬間風速）

警戒期間

	17日			18日		
	朝	昼	夜	朝	昼	夜
日本海側北部						
日本海側南部						
オホーツク海側			⟷			
太平洋側東部			⟷			
太平洋側西部			⟷			

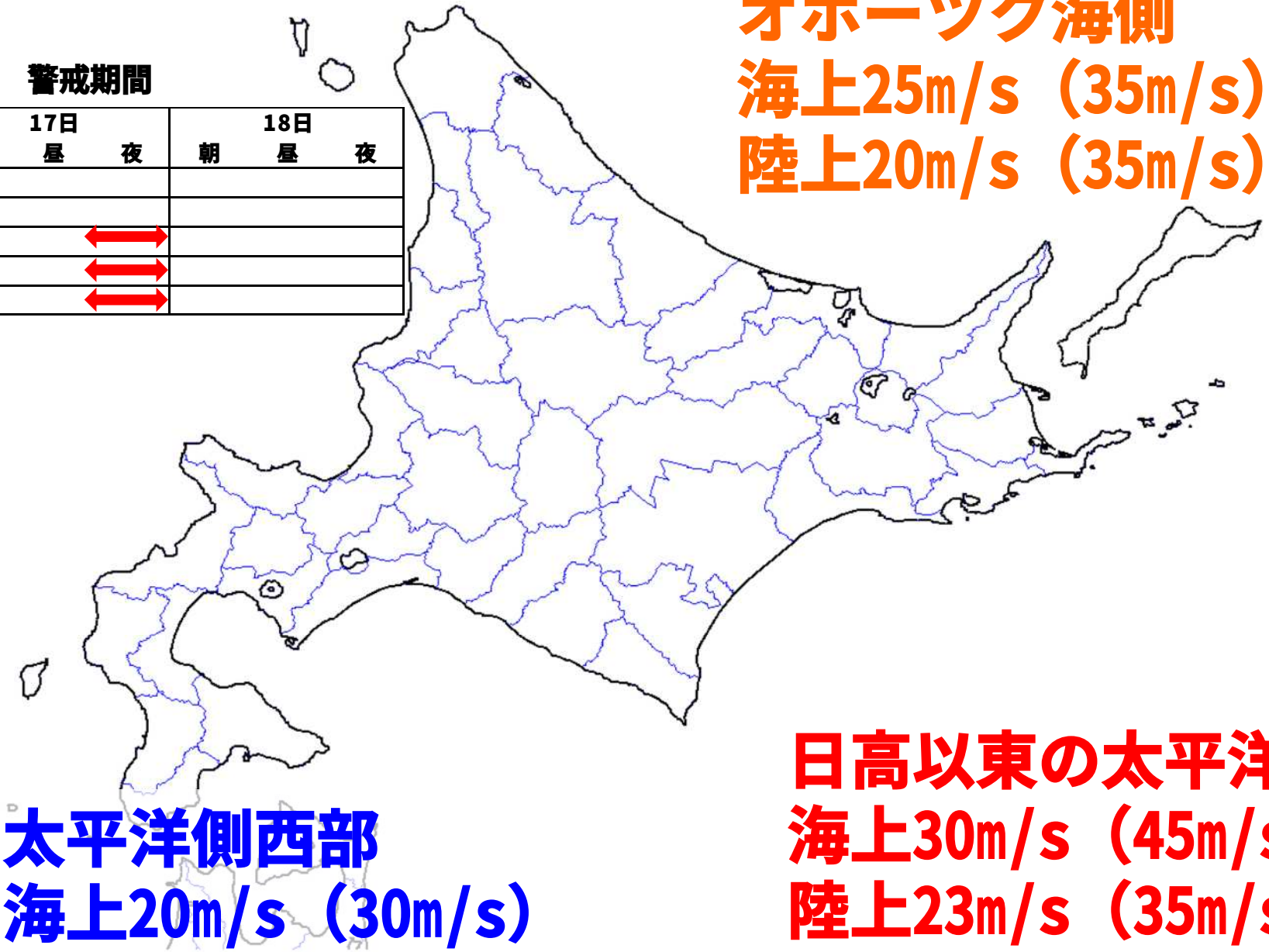

オホーツク海側
海上25m/s（35m/s）
陸上20m/s（35m/s）

日高以東の太平洋側
海上30m/s（45m/s）
陸上23m/s（35m/s）

太平洋側西部
海上20m/s（30m/s）
陸上15m/s（30m/s）

波の予想

警戒期間

	17日			18日		
	朝	昼	夜	朝	昼	夜
日本海側北部						
日本海側南部						
オホーツク海側						
太平洋側東部						
太平洋側西部						

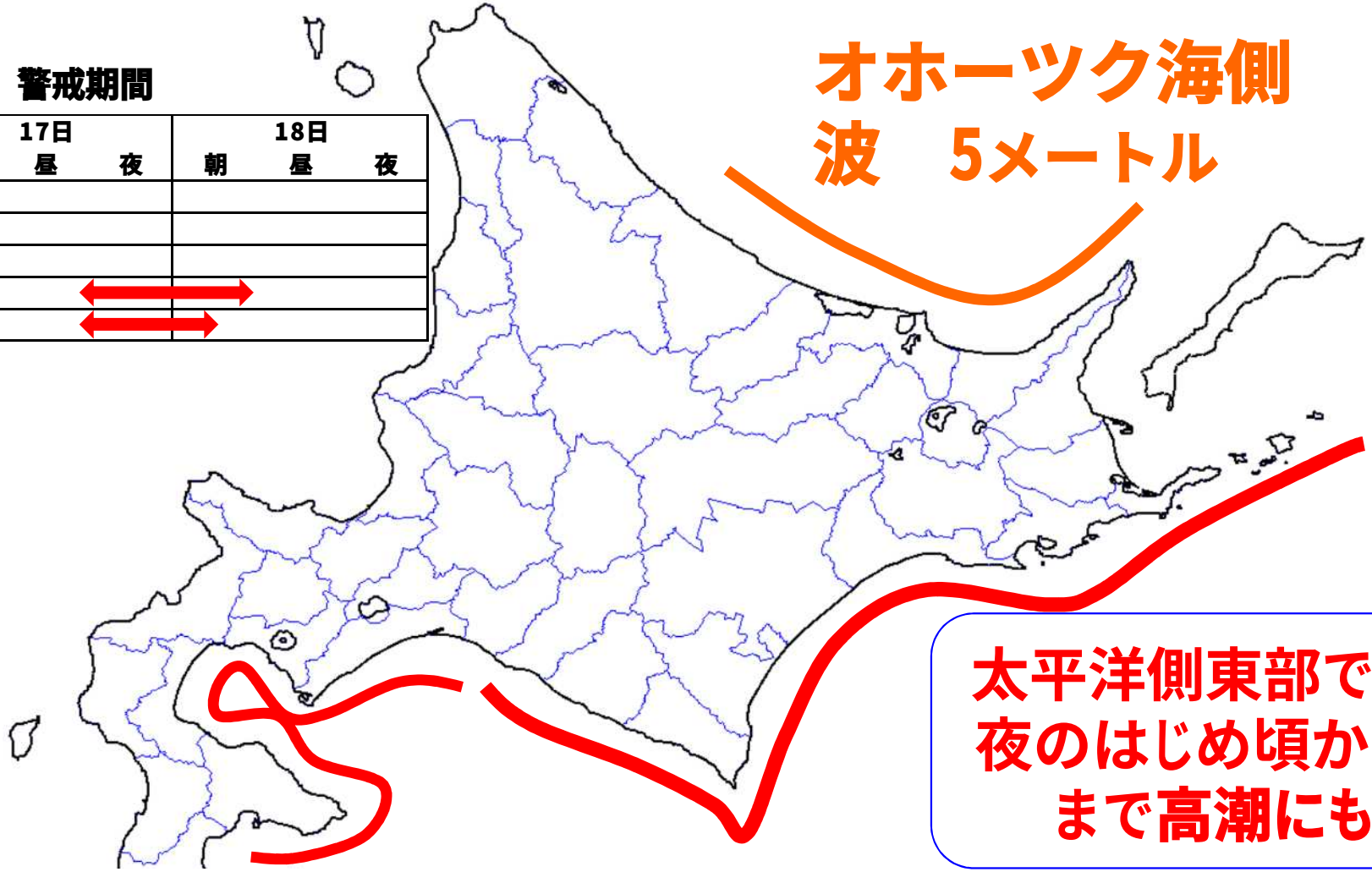

太平洋側東部では１７日
夜のはじめ頃から夜遅く
まで高潮にも警戒

太平洋側西部
波　6メートル
うねりを伴う

日高地方以東の太平洋側
波　8メートル　うねりを伴う

警戒･注意すべき事項
～防災機関や報道等を通じて住民に伝えてほしいこと～

◆防災事項
- ●暴風（住家、農作物、農業施設への被害、停電）
- ●波浪（うねりを伴う高波、沿岸施設への被害）
- ●浸水（道路冠水、住家浸水）
- ●土砂災害（崖崩れ）
- ●洪水（河川の増水や氾濫）
- ●高潮（海岸や河口付近の低い土地の浸水、沿岸施設への被害）

◆台風への備え
- ●防災機関の方は、早めの体制の構築をお願いします。
- ●避難準備、勧告、指示等に、早めの判断が必要です。
- ●帰宅時間帯は風が強いことに留意してください。
- ●避難場所をあらかじめ確認しておくと安心です。
- ●危険な地域には近づかないでください。
- ●危険を感じたらすぐに安全を確保する行動をとってください。

参考資料

今後の予想を含めた最新の情報は、以下からご利用ください。

○**気象警報・注意報**（大雨、洪水、暴風（雪）、波浪、高潮、大雪などによる、災害のおそれを警告・注意する）
http://www.jma.go.jp/jp/warn/

○**各地の気象情報**（気象概況や大雨の見通し）
http://www.jma.go.jp/jp/kishojoho/

○**台風情報**（台風の位置・強さ・速度などの解析・予報、大雨や暴風の見通し）
http://www.jma.go.jp/jp/typh/

○**指定河川洪水予報**（国や都道府県の管理する主な河川のはん濫の危険度を予測）
http://www.jma.go.jp/jp/flood/

○**土砂災害警戒情報**（避難勧告等の応急対応が必要な土砂災害への警戒を呼びかける）
http://www.jma.go.jp/jp/dosha/

○**土砂災害警戒判定メッシュ情報**（土砂災害の危険度の高まっている領域を5kmメッシュで表示）
http://www.jma.go.jp/jp/doshamesh/

○**最新の気象データ**（高解像度降水ナウキャスト、解析雨量・降水短時間予報、雨や風の観測データ、衛星画像）
http://www.jma.go.jp/jp/highresorad/
http://www.jma.go.jp/jp/radnowc/
http://www.jma.go.jp/jp/radame/
http://www.data.jma.go.jp/obd/stats/data/mdrr/pre_rct/index24_rct.html
http://www.data.jma.go.jp/obd/stats/data/mdrr/wind_rct/index_mxwsp.html
http://www.jma.go.jp/jp/gms/