

2011年5月7日13時35分頃に発生した 福島県会津の地震について

福島県で震度4を観測 この地震による津波の心配なし

【地震の概況】

本日(7日)13時35分頃、福島県会津で発生した地震により、福島県喜多方市で震度4を観測したほか、東北地方、関東地方、新潟県、長野県で震度3～1を観測しました。

この地震による津波の心配はありません。

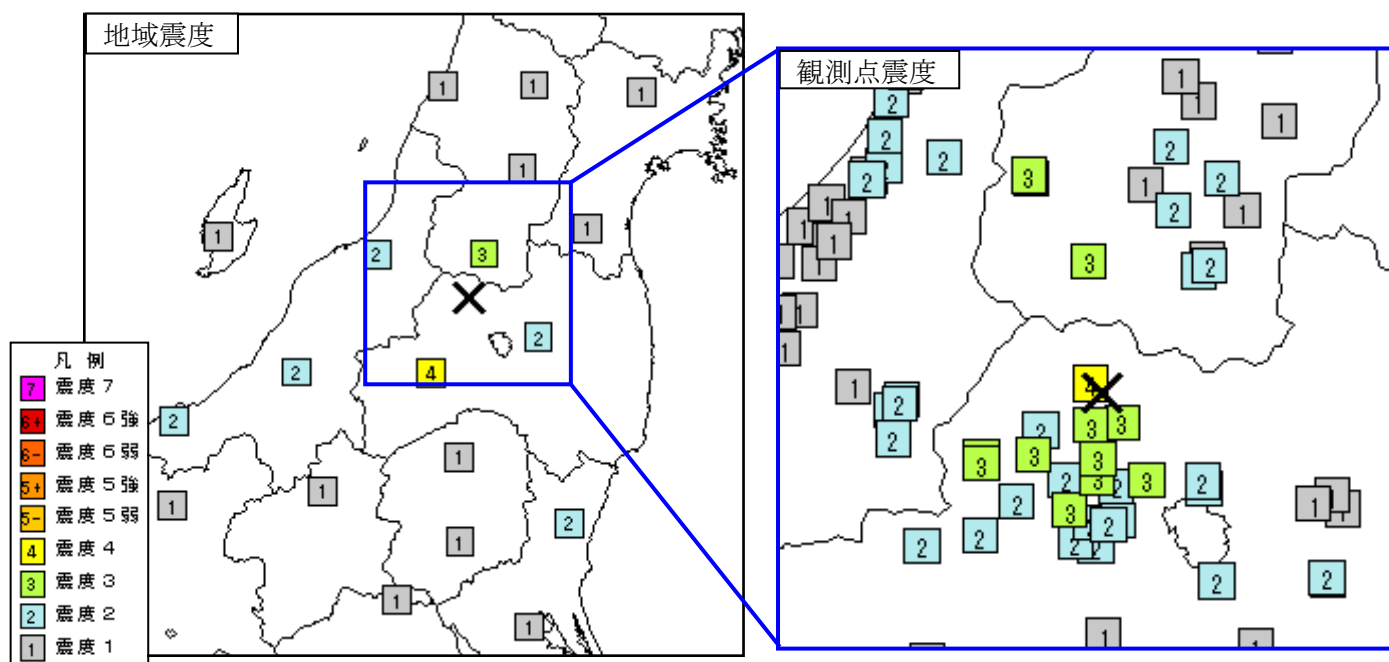
今回の地震の震源地は福島県会津(北緯37.7度、東経139.9度)で、深さは約10km、地震の規模M(マグニチュード)は4.6と推定されます(速報値)。

今回の地震は地殻内で発生した地震です。

今回の地震の震源付近では、3月18日頃からまとまった活動が見られており、2011年5月6日にはM3.4の地震により福島県北塩原村で震度3を観測したほか、福島県、山形県、新潟県で震度2～1を観測しました。

【地震活動の状況】

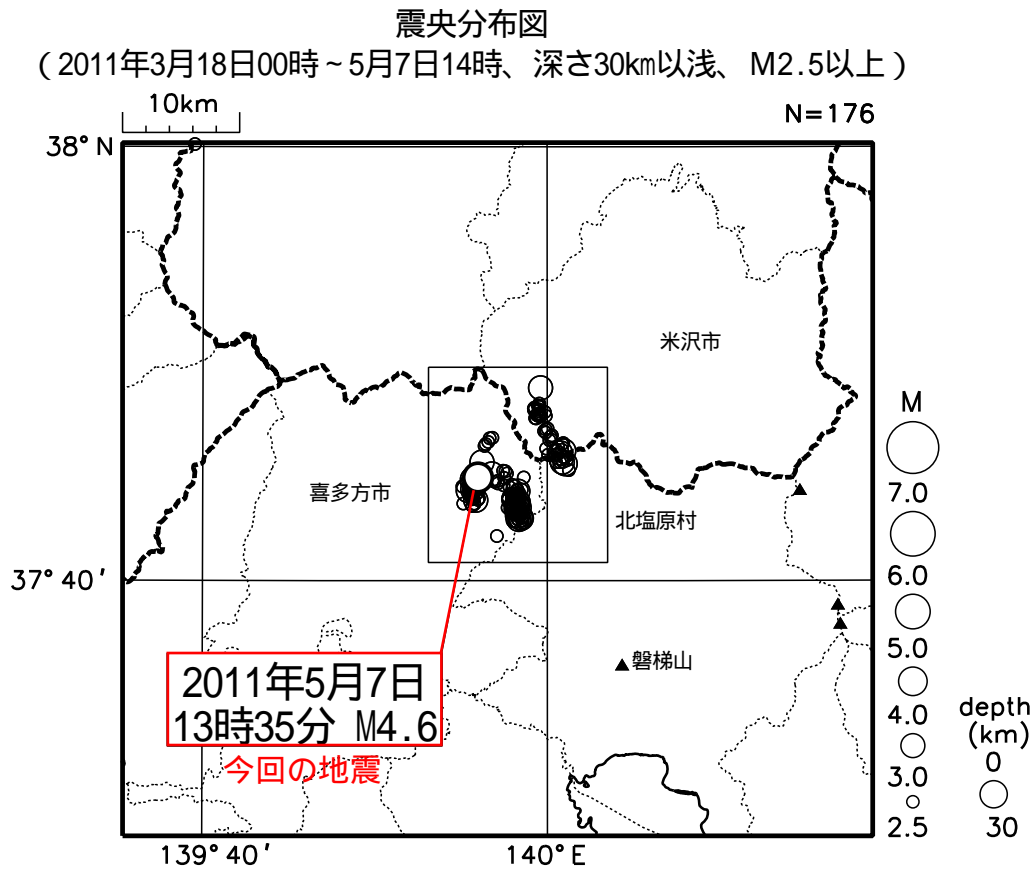
14時45分現在、震度1以上の地震は観測していません。



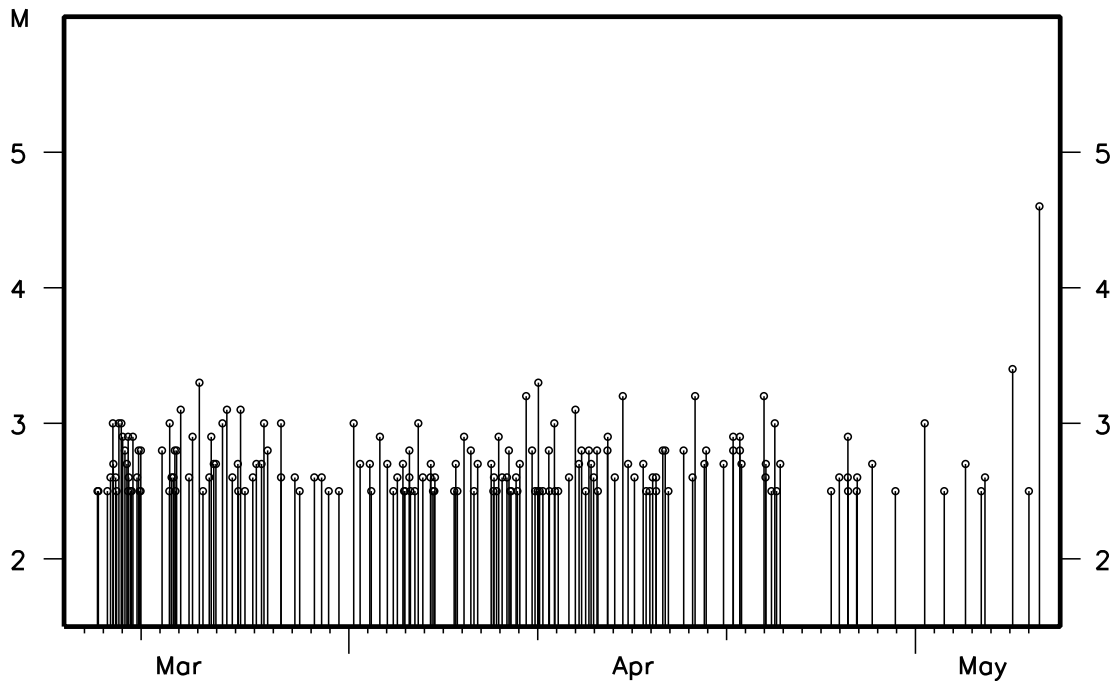
× : 震央

本件に関する問い合わせ先：仙台管区気象台地震火山課 電話：022-297-8108

喜多方市から北塩原村付近の地震活動状況（速報）



上図の矩形領域内の地震活動経過図



上期間中には処理されていないものがあります。
実際に発生した全ての震源が示されているわけではありません。
なお、地震の震源要素等は未精査のものであり、再調査の後、変更することがあります。

参考資料

- ・ 前回、東北地方の各県で震度4以上を観測した地震は、次のとおりです。
 - 青森県：2011（平成23）年4月19日（岩手県沖 M4.3）震度4：階上町
 - 岩手県：2011（平成23）年4月29日（岩手県沖 M4.9）震度4：釜石市
 - 宮城県：2011（平成23）年4月28日（福島県沖 M5.7）震度4：角田市、岩沼市
 - 秋田県：2011（平成23）年4月19日（秋田県内陸南部 M4.9）震度5弱：大仙市
 - 山形県：2011（平成23）年4月23日（福島県沖 M5.4）震度4：上山市
 - 福島県：2011（平成23）年5月6日（福島県浜通り M5.3（速報値））震度5弱：いわき市

2011（平成23）年5月6日現在