

2011年7月3日02時11分頃に発生した 福島県会津の地震について

福島県で震度4を観測 この地震による津波の心配なし

【地震の概況】

本日(3日)02時11分頃、福島県会津で発生した地震により、福島県北塩原村で震度4を観測したほか、福島県、山形県、新潟県、茨城県で震度3～1を観測しました。

この地震による津波の心配はありません。

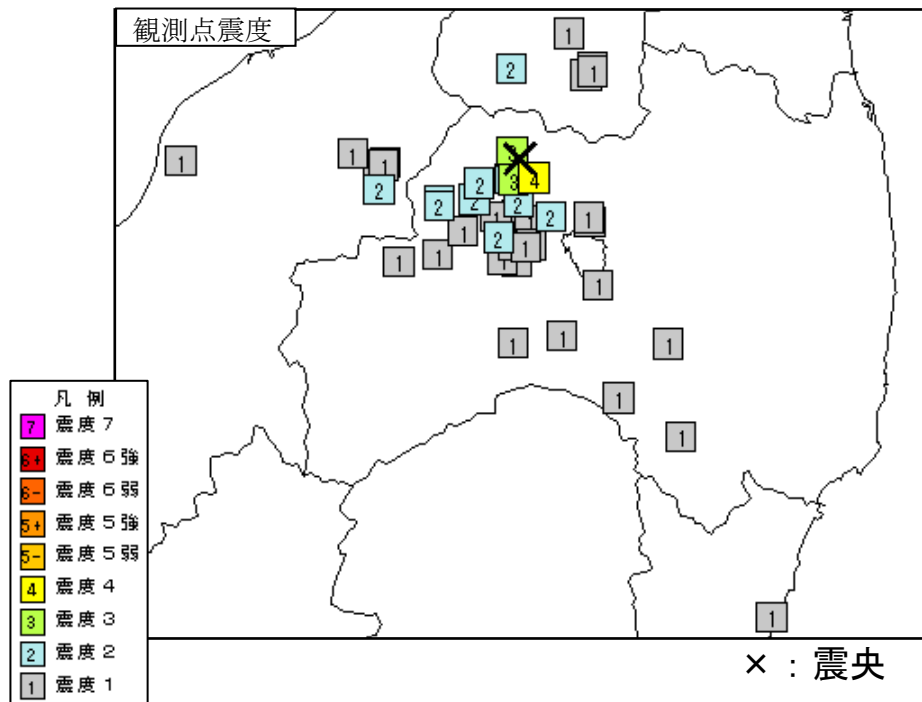
今回の地震の震源地は福島県会津(北緯37.7度、東経139.9度)で、震源の深さは約10km、地震の規模M(マグニチュード)は3.8と推定されます(速報値)。

今回の地震は地殻内で発生した地震です。

今回の地震の震源付近では、3月18日頃からまとまった活動が見られており、今年5月7日にはM4.6の地震により福島県喜多方市で震度4を観測したほか、東北地方、関東地方、新潟県、長野県で震度3～1を観測しました。

【地震活動の状況】

03時20分現在、震度1以上の地震は観測していません。

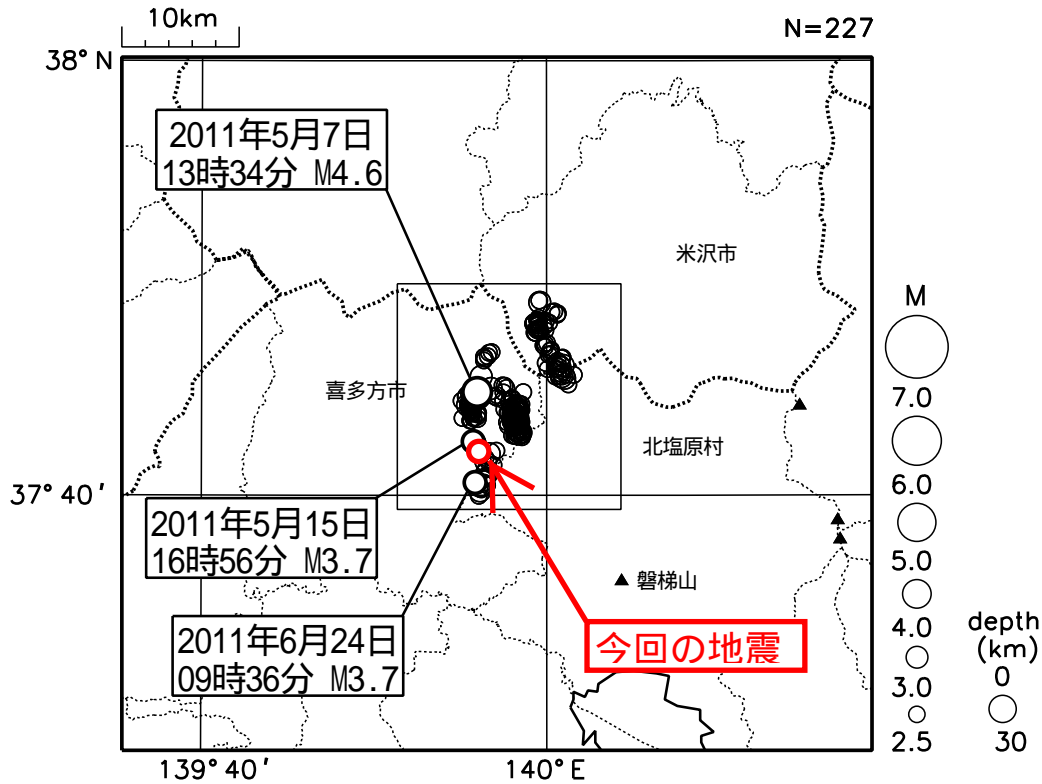


本件に関する問い合わせ先：仙台管区気象台地震火山課 電話：022-297-8108

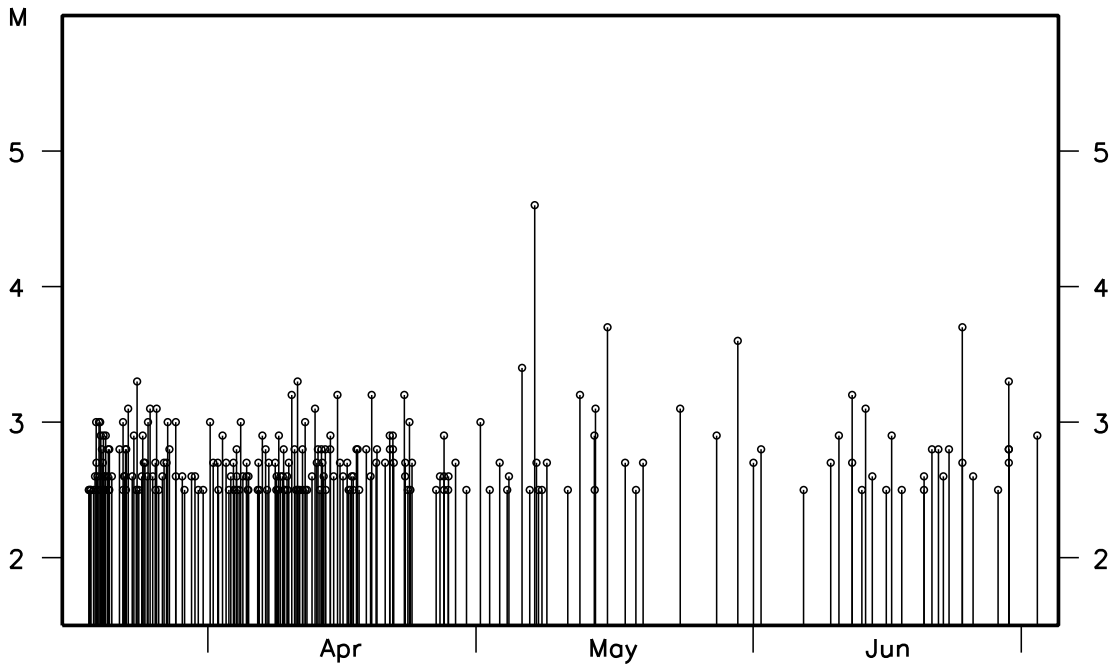
喜多方市から北塩原村付近の地震活動状況（速報）^{2/3}

震央分布図

（2011年3月18日00時～7月02日21時、深さ30km以浅、M2.5以上）



上図の矩形領域内の地震活動経過図



上期間中には処理されていないものがあります。

実際に発生した全ての震源が示されているわけではありません。

なお、地震の震源要素等は未精査のものであり、再調査の後、変更することがあります。

参考資料

・ 前回、東北地方の各県で震度 4 以上を観測した地震は、次のとおりです。

青森県：2011（平成23）年 6 月 23 日（岩手県沖 M6.9）震度 5 弱：階上町、東通村

岩手県：2011（平成23）年 6 月 23 日（宮城県沖 M5.3）震度 4：一関市

宮城県：2011（平成23）年 6 月 23 日（宮城県沖 M5.3）震度 4：仙台市宮城野区、栗原市、登米市、石巻市 他

秋田県：2011（平成23）年 6 月 23 日（岩手県沖 M6.9）震度 4：秋田市、大仙市

山形県：2011（平成23）年 4 月 23 日（福島県沖 M5.4）震度 4：上山市

福島県：2011（平成23）年 6 月 23 日（福島県沖 M4.5）震度 4：川内村

2011（平成23）年 7 月 2 日現在