

2011年9月18日19時39分頃に発生した 浦河沖の地震について

青森県東通村で震度4を観測 この地震による津波の心配なし

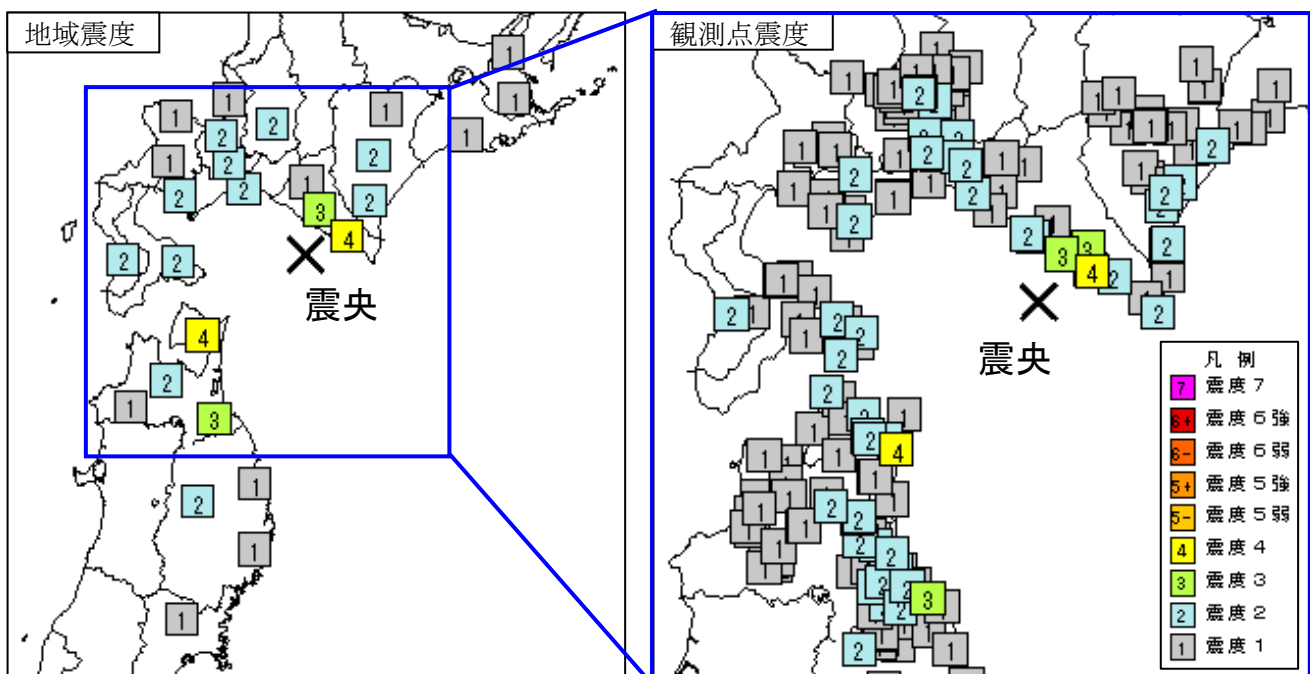
【地震の概況】

本日(18日)19時39分頃、浦河沖で発生した地震により、青森県東通村、北海道浦河町で震度4を観測したほか、北海道、青森県、岩手県、宮城県で震度3～1を観測しました。
 この地震による津波の心配はありません。

今回の地震の震源地は浦河沖(北緯42.0度、東経142.4度)で、震源の深さは約60km、地震の規模M(マグニチュード)は4.9と推定されます(速報値)。

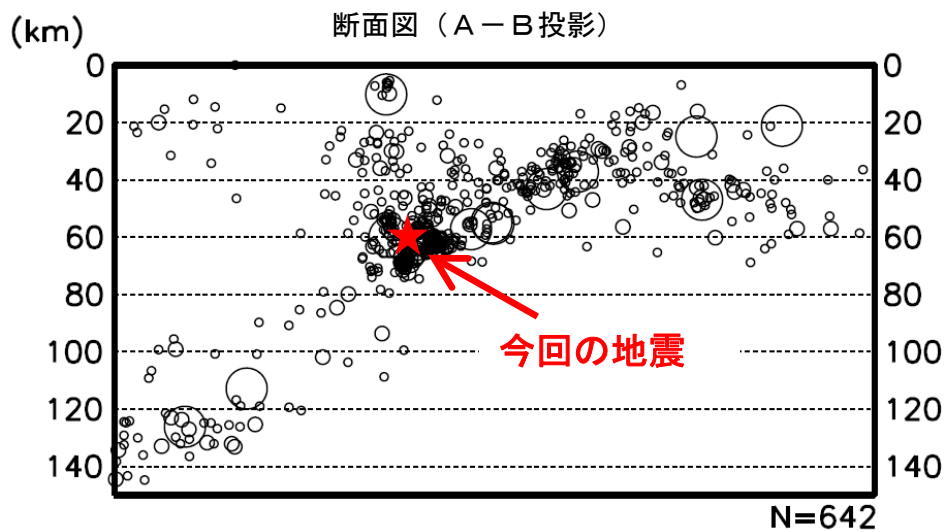
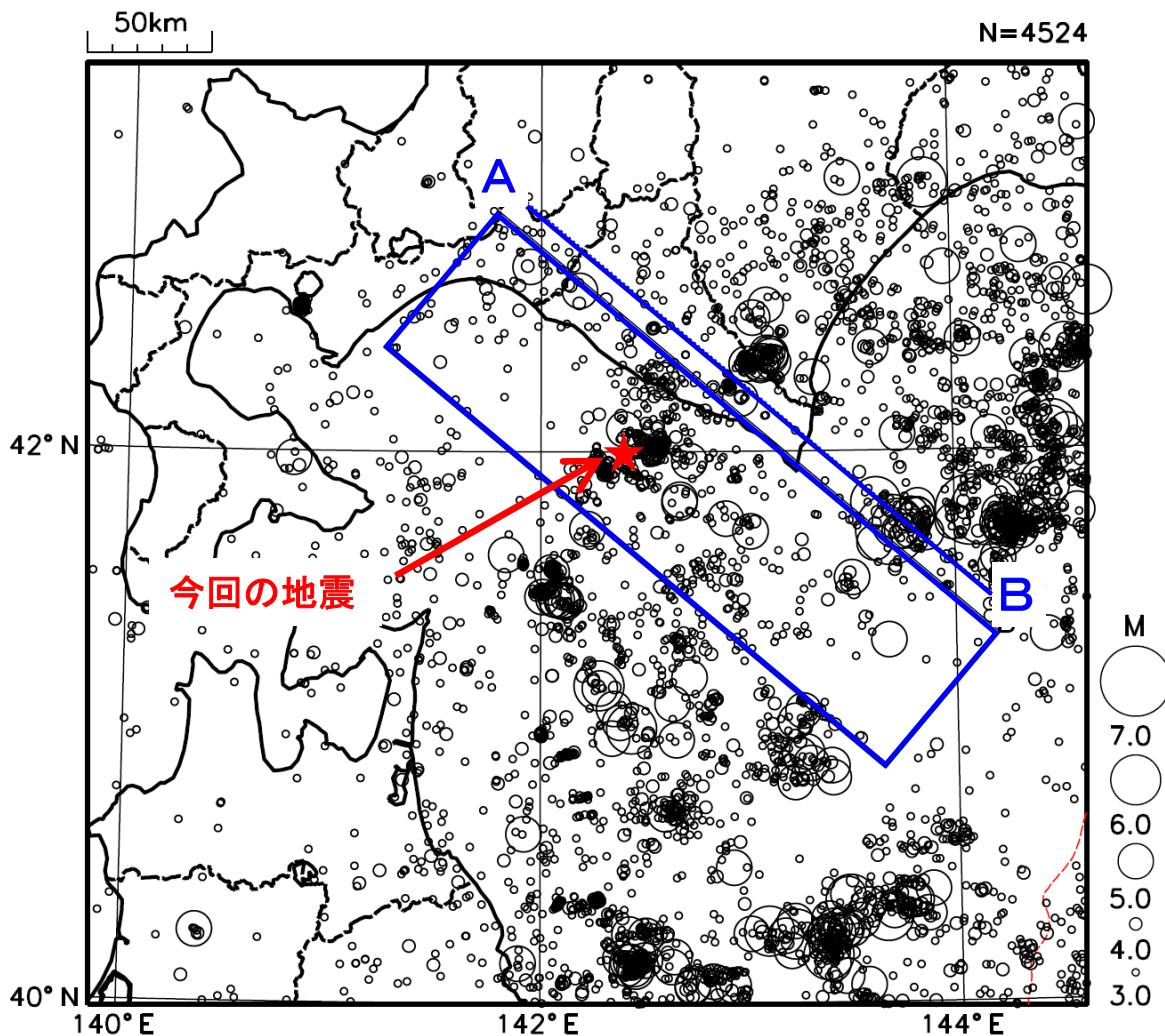
【余震活動の状況】

20時40分現在、震度1以上の余震は観測していません。



震央分布図

(1997年10月1日~2011年9月17日、深さ150km以浅、M3.0以上)



参考資料

・ 前回、東北地方の各県で震度 4 以上を観測した地震は、次のとおりです。

青森県：2011（平成23）年 8 月 1 日（岩手県沖 M5.8）震度 4：階上町

岩手県：2011（平成23）年 9 月 17 日（岩手県沖 M6.6）震度 4：盛岡市

宮城県：2011（平成23）年 8 月 21 日（宮城県沖 M4.8）震度 4：気仙沼市

秋田県：2011（平成23）年 6 月 23 日（岩手県沖 M6.9）震度 4：秋田市、大仙市

山形県：2011（平成23）年 4 月 23 日（福島県沖 M5.4）震度 4：上山市

福島県：2011（平成23）年 8 月 22 日（福島県沖 M4.5）震度 4：楢葉町

2011（平成23）年 9 月 17 日現在