

## 2011年9月26日17時20分頃に発生した 福島県会津の地震について

### 福島県で震度4を観測 この地震による津波の心配なし

#### 【地震の概況】

本日(26日)17時20分頃、福島県会津で発生した地震により、福島県北塩原村で震度4を観測したほか、福島県、山形県、新潟県、茨城県で震度3～1を観測しました。

この地震による津波の心配はありません。

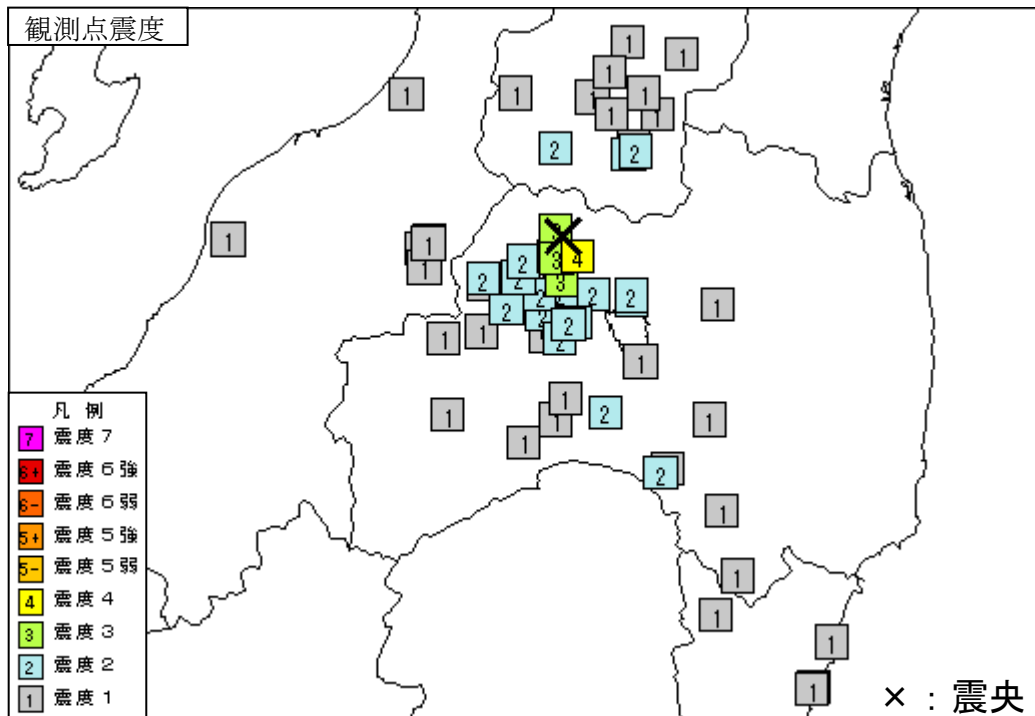
今回の地震の震源地は福島県会津(北緯37.7度、東経139.9度)で、震源の深さは約10km、地震の規模M(マグニチュード)は4.1と推定されます(速報値)。

今回の地震は地殻内で発生した地震です。

今回の地震の震源付近では、3月18日頃からまとまった活動が見られており、今年5月7日にはM4.6の地震により福島県喜多方市で震度4、7月3日にはM3.9の地震により福島県北塩原村で震度4を観測しました。

#### 【地震活動の状況】

この地震の後、震度1以上の地震を1回観測しています。(18時00分現在)

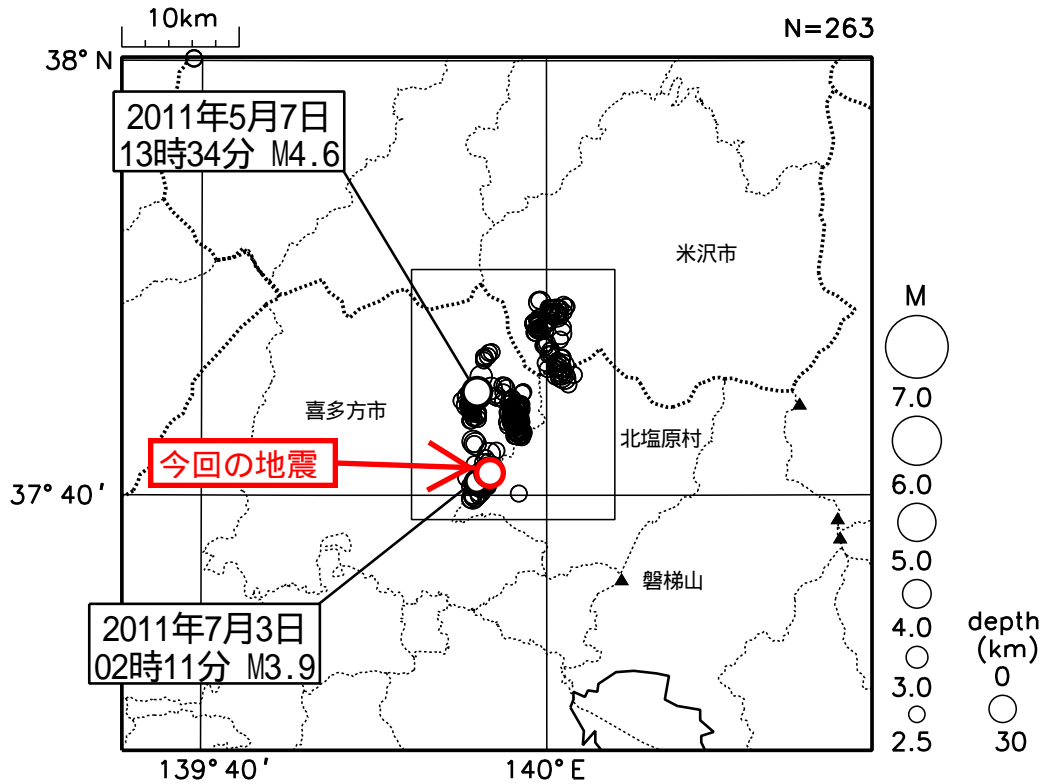


本件に関する問い合わせ先：仙台管区気象台地震火山課 電話：022-297-8108

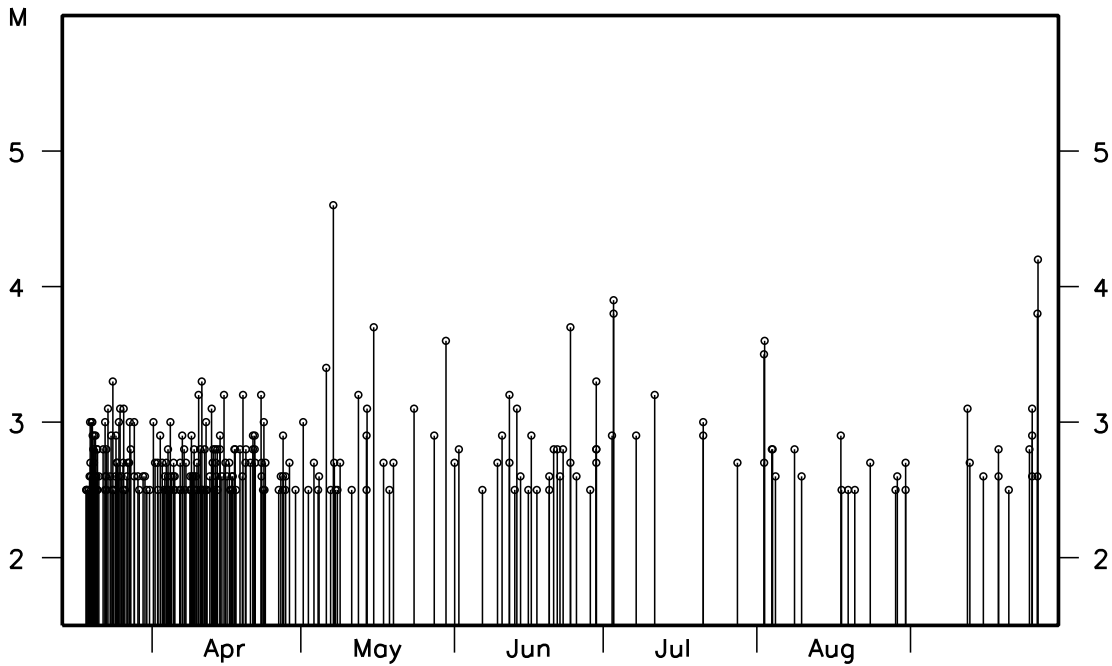
# 喜多方市から北塩原村付近の地震活動状況（速報）<sup>2/3</sup>

## 震央分布図

（2011年3月18日00時～9月26日15時、深さ30km以浅、M2.5以上）



## 上図の矩形領域内の地震活動経過図



上期間中には処理されていないものがあります。  
実際に発生した全ての震源が示されているわけではありません。  
なお、地震の震源要素等は未精査のものであり、再調査の後、変更することがあります。

**参考資料**

・ 前回、東北地方の各県で震度4以上を観測した地震は、次のとおりです。

- ・ 青森県：2011（平成23）年9月18日（浦河沖 M5.0）震度4：東通村
- ・ 岩手県：2011（平成23）年9月17日（岩手県沖 M6.6）震度4：盛岡市
- ・ 宮城県：2011（平成23）年8月21日（宮城県沖 M4.8）震度4：気仙沼市
- ・ 秋田県：2011（平成23）年6月23日（岩手県沖 M6.9）震度4：秋田市、大仙市
- ・ 山形県：2011（平成23）年4月23日（福島県沖 M5.4）震度4：上山市
- ・ 福島県：2011（平成23）年8月22日（福島県沖 M4.5）震度4：楢葉町

2011（平成23）年9月25日現在