

2012年1月1日14時28分頃に発生した
鳥島近海の地震について**宮城県、福島県、関東地方で震度4を観測
この地震による津波の心配なし**

【地震の概況】

本日（1日）14時28分頃に鳥島近海で発生した地震により、宮城県、福島県、関東地方で震度4を観測したほか、北海道から中国地方の一部にかけて震度3～1を観測しました。

この地震による津波の心配はありません。

今回の地震の震源地は鳥島近海（北緯31.4度、東経138.6度）で、震源の深さは約370km、地震の規模M（マグニチュード）は7.0と推定されます（速報値）。

今回の地震の震央付近では、1993年10月12日にM6.9の地震が発生しており、関東地方で震度4を観測しています。

【余震活動の状況】

この地震の後、震度1以上を観測する余震は発生していません（15時30分現在）。

本件に関する連絡先：仙台管区气象台技術部地震火山課（022-297-8108）

参考資料

・前回、東北地方の各県で震度4以上を観測した地震は、次のとおりです。

青森県：2011（平成23）年11月24日（浦河沖 M6.2）震度4：東通村

岩手県：2011（平成23）年12月10日（宮城県沖 M4.7）震度4：一関市

宮城県：2011（平成23）年12月10日（宮城県沖 M4.7）震度4：登米市、石巻市、南三陸町

秋田県：2011（平成23）年11月10日（秋田県内陸南部 M4.1）震度4：大仙市

山形県：2011（平成23）年4月23日（福島県沖 M5.4）震度4：上山市

福島県：2011（平成23）年11月24日（福島県沖 M6.1）震度4：いわき市、広野町、楡葉町、富岡町

（宮城県参考）

・宮城県で震度4以上を観測した最近の地震

2011（平成23）年12月10日（宮城県沖 M4.7）震度4：登米市、石巻市、南三陸町

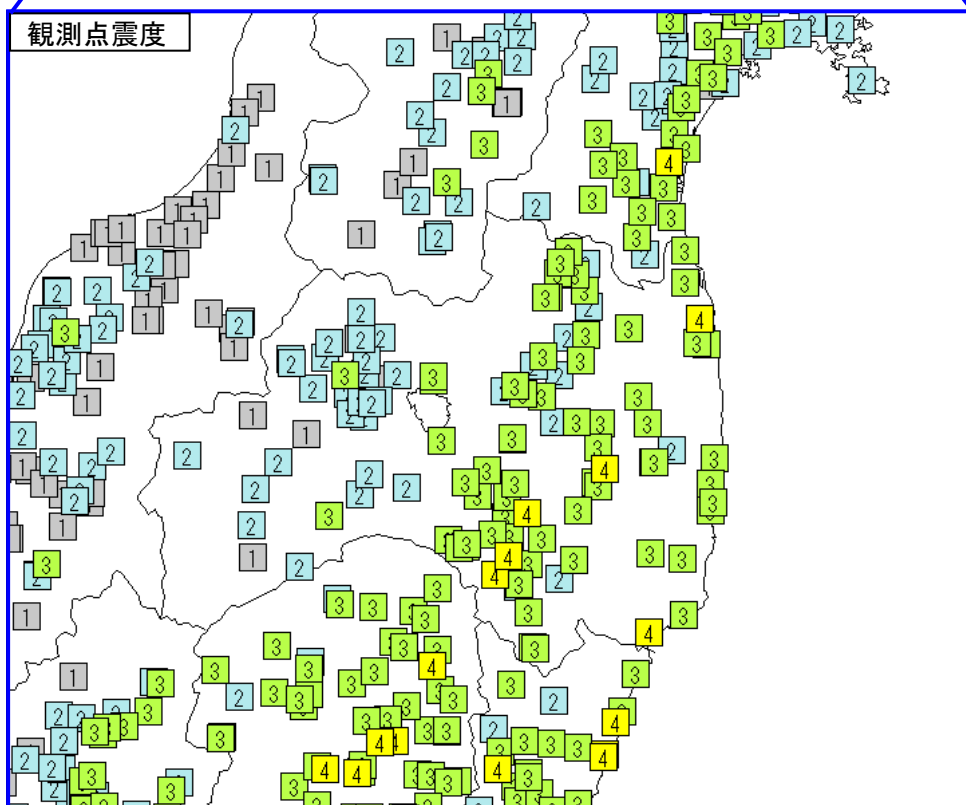
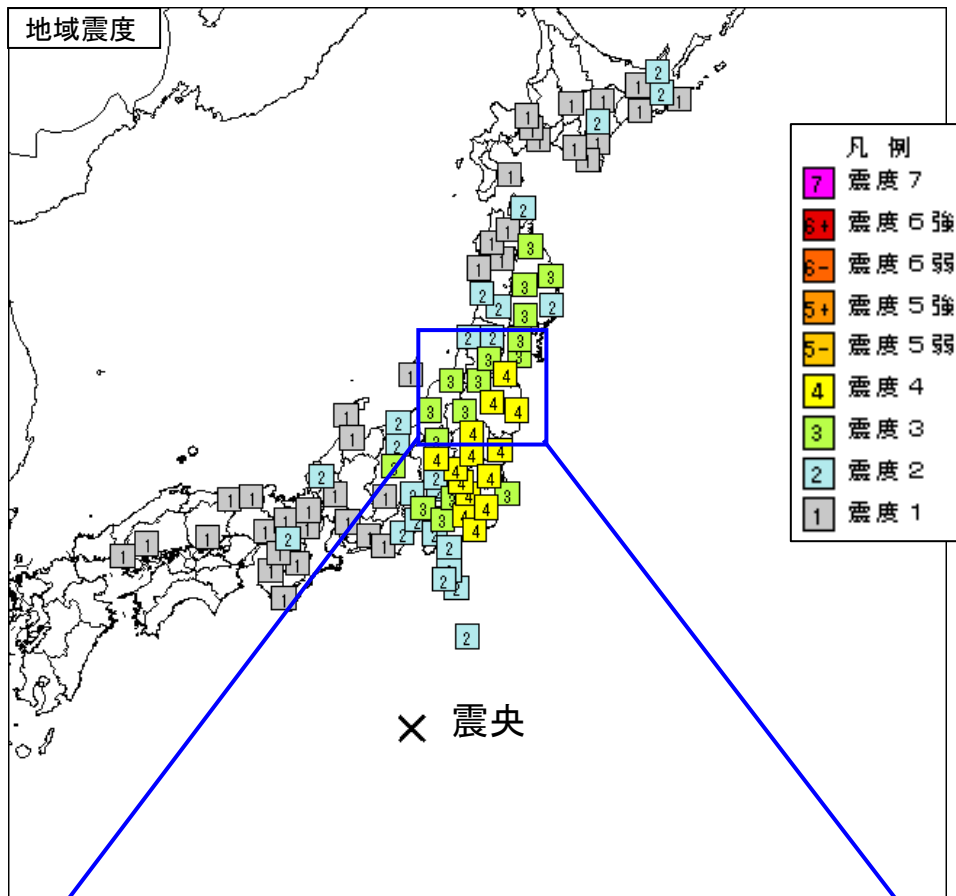
2011（平成23）年11月24日（福島県沖 M6.1）震度4：岩沼市、石巻市

2011（平成23）年10月10日（福島県沖 M5.6）震度4：角田市、岩沼市、川崎町、丸森町、山元町

2011（平成23）年8月21日（宮城県沖 M4.8）震度4：気仙沼市

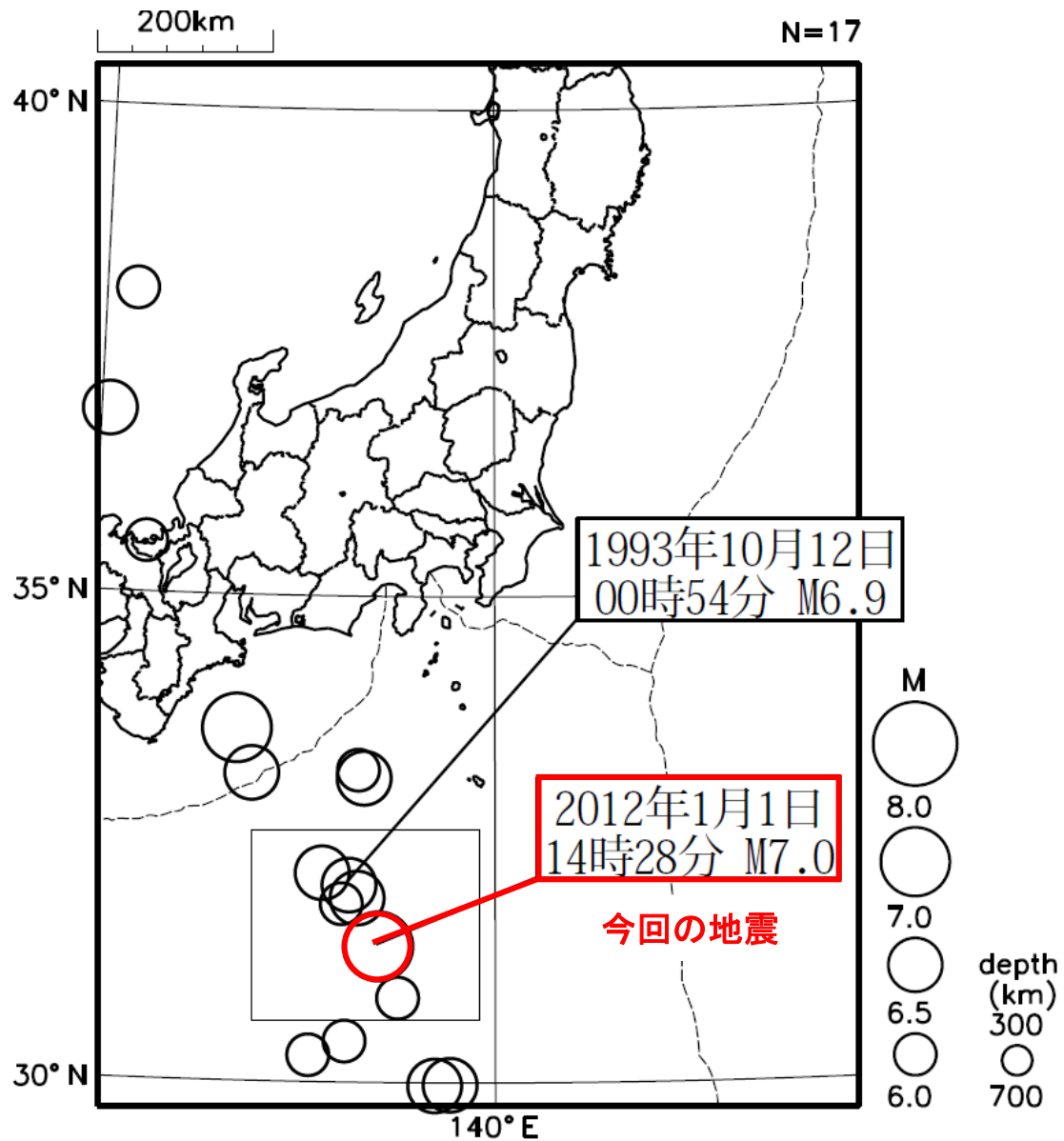
2011（平成23）年8月19日（福島県沖 M6.5）震度5弱：石巻市、蔵王町、美里町

2011（平成23）年12月31日現在



震央分布図

(1980年1月1日～2012年1月1日15時、深さ300～700km、M6.0以上)



上図の矩形内の地震活動経過図

