

平成27年9月17日07時54分頃にチリ中部沖で発生した地震について(第7報)

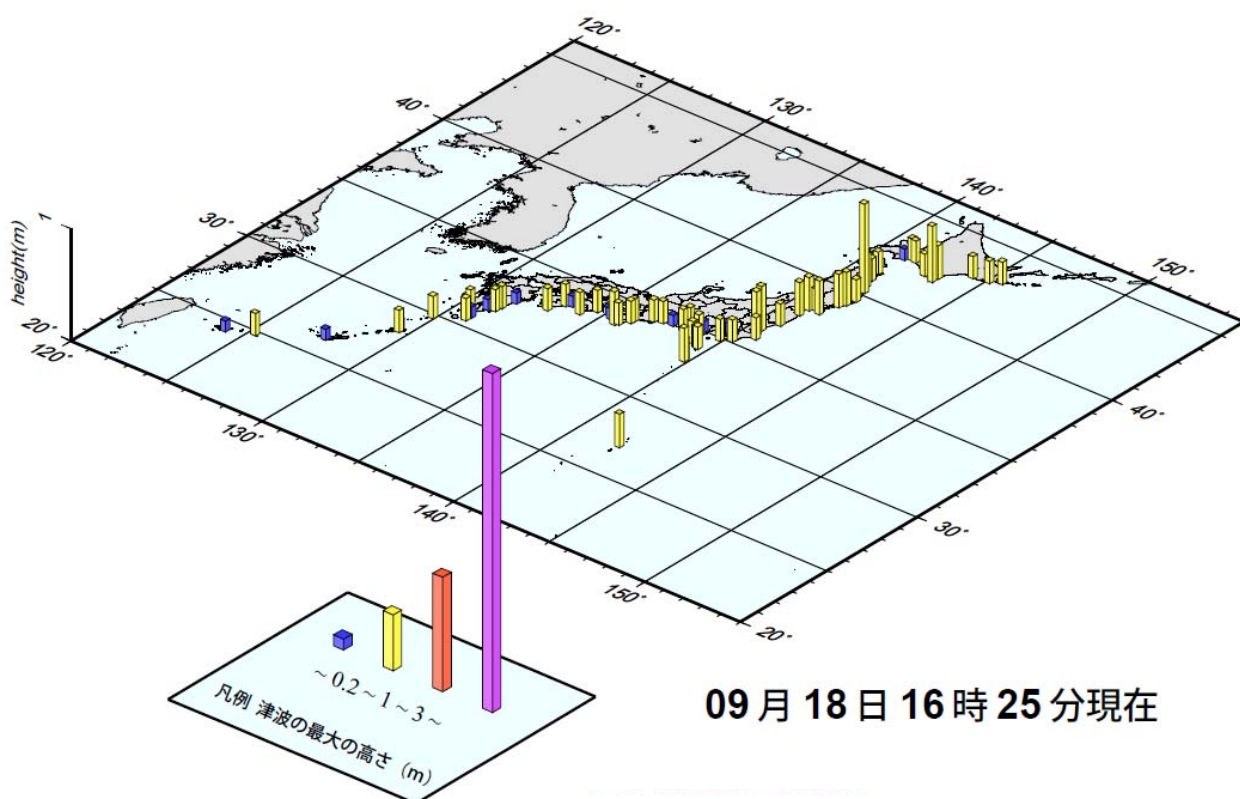
地震の概要及び津波警報等の発表状況

発生日時 : 9月17日07時54分頃(日本時間)
マグニチュード : 8.3
場 所 : チリ中部沖(南緯31.5度、西経72.0度)
(震源は太平洋津波警報センター(PTWC)による)
発震機構等 : 東西方向に圧力軸を持つ逆断層型
津波注意報 : 9月18日03時00分に発表した津波注意報は、18日16時40分に全て解除
しました。

○ 防災上の留意事項

津波注意報が発表されていたことや、津波が観測されていることについては、これまでの情報等により十分に認識されていると考えられます。また、これ以上津波が高くなる可能性は小さくなったと見られます。今後1日程度は海面変動が継続すると考えられますが、そのことを十分認識した上で行動頂ければ、津波による災害のおそれはないと見られることから津波注意報を解除しました。

海に入っの作業や釣り、海水浴などに際しては十分な留意が必要です。

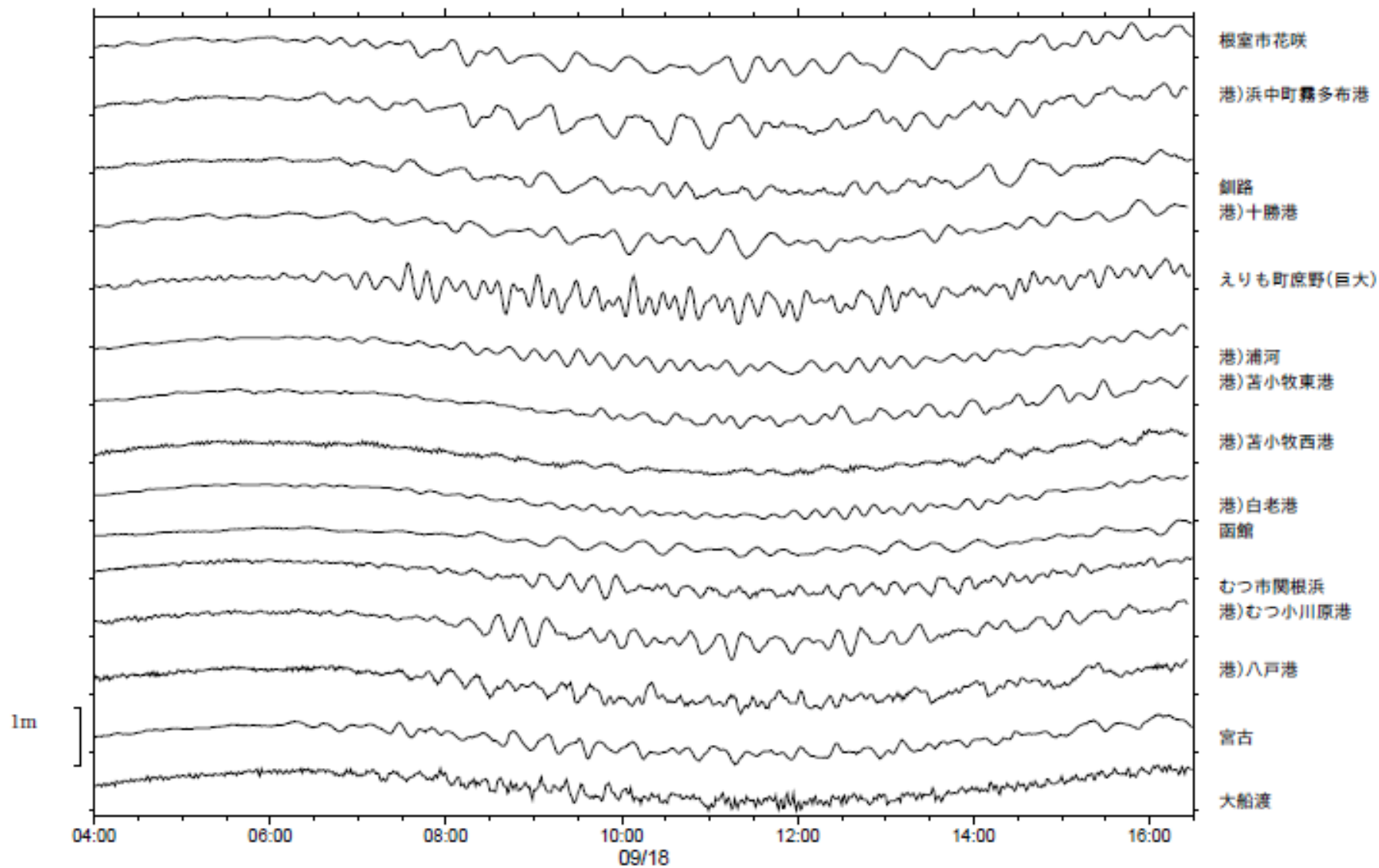


09月18日16時25分現在

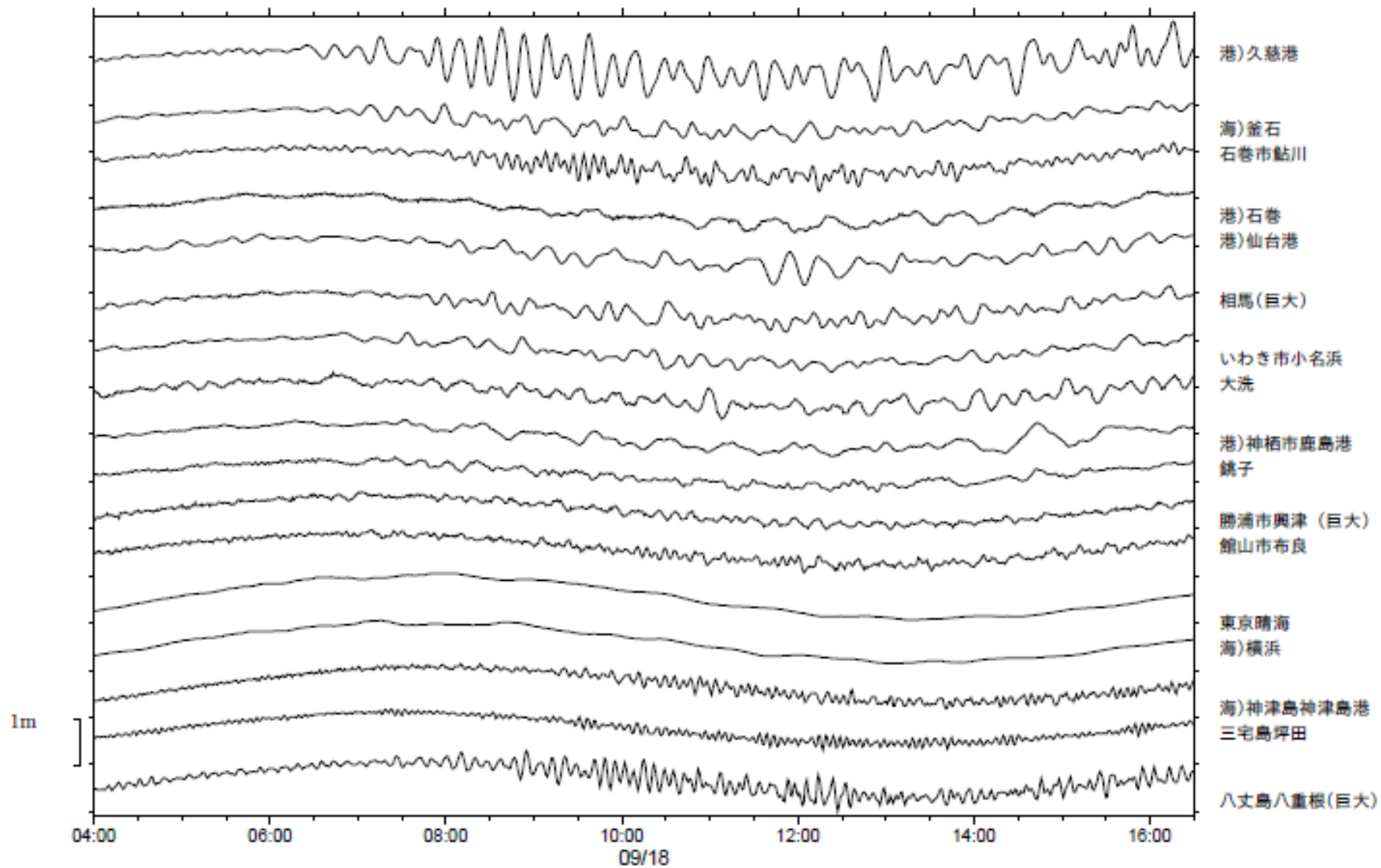
○ 日本の津波の観測状況（最大の高さ、9月18日16時25分現在）

釧路	14時10分	0.2m	沼津市内浦	11時01分	0.1m
根室市花咲	15時48分	0.2m	御前崎	12時59分	0.2m
浜中町霧多布港	09時11分	0.2m	舞阪	10時01分	0.1m
浦河	09時31分	0.2m	下田港	11時03分	0.2m
十勝港	11時12分	0.3m	焼津	12時35分	0.2m
えりも町庶野	10時08分	0.5m	田原市赤羽根	09時57分	0.2m
函館	13時08分	0.1m	鳥羽	12時25分	0.2m
苫小牧西港	16時00分	0.2m	尾鷲	09時30分	0.2m
苫小牧東港	15時28分	0.2m	熊野市遊木	13時08分	0.2m
白老港	12時39分	0.1m	那智勝浦町浦神	09時25分	0.2m
むつ市関根浜	09時56分	0.2m	串本町袋港	10時45分	0.3m
むつ小川原港	09時09分	0.2m	和歌山	10時30分	微弱
八戸港	10時19分	0.3m	御坊市祓井戸	09時56分	0.1m
宮古	12時27分	0.2m	白浜町堅田	15時31分	0.1m
大船渡	09時05分	0.3m	小松島	09時35分	微弱
釜石	10時01分	0.3m	徳島由岐	11時40分	0.2m
久慈港	09時38分	0.8m	宇和島	14時03分	微弱
石巻市鮎川	10時44分	0.3m	室戸市室戸岬	09時53分	0.2m
仙台港	11時55分	0.3m	高知	10時44分	0.1m
石巻港	13時20分	0.2m	土佐清水	13時18分	0.2m
いわき市小名浜	08時51分	0.2m	須崎港	11時15分	0.2m
相馬	10時31分	0.3m	日向市細島	10時19分	0.1m
大洗	10時59分	0.4m	日南市油津	15時45分	0.2m
神栖市鹿島港	14時43分	0.4m	宮崎港	15時54分	0.2m
銚子	14時42分	0.2m	南大隅町大泊	14時01分	0.2m
勝浦市興津	11時56分	0.2m	志布志港	09時53分	0.1m
館山市布良	12時00分	0.2m	種子島西之表	12時12分	0.1m
東京晴海	10時28分	0.1m	種子島熊野	11時37分	0.2m
横浜	08時46分	0.1m	中之島	11時39分	0.2m
三宅島坪田	12時15分	0.2m	奄美市小湊	10時23分	0.2m
八丈島八重根	08時55分	0.3m	奄美市名瀬	09時53分	0.1m
神津島神津島港	12時37分	0.2m	枕崎	10時24分	0.1m
三宅島阿古	11時16分	0.2m	那覇	13時06分	0.1m
八丈島神湊	10時22分	0.2m	南城市安座真	10時16分	微弱
父島二見	08時57分	0.3m	石垣島石垣港	11時14分	0.1m
三浦市油壺	07時25分	0.1m	宮古島平良	13時16分	0.2m

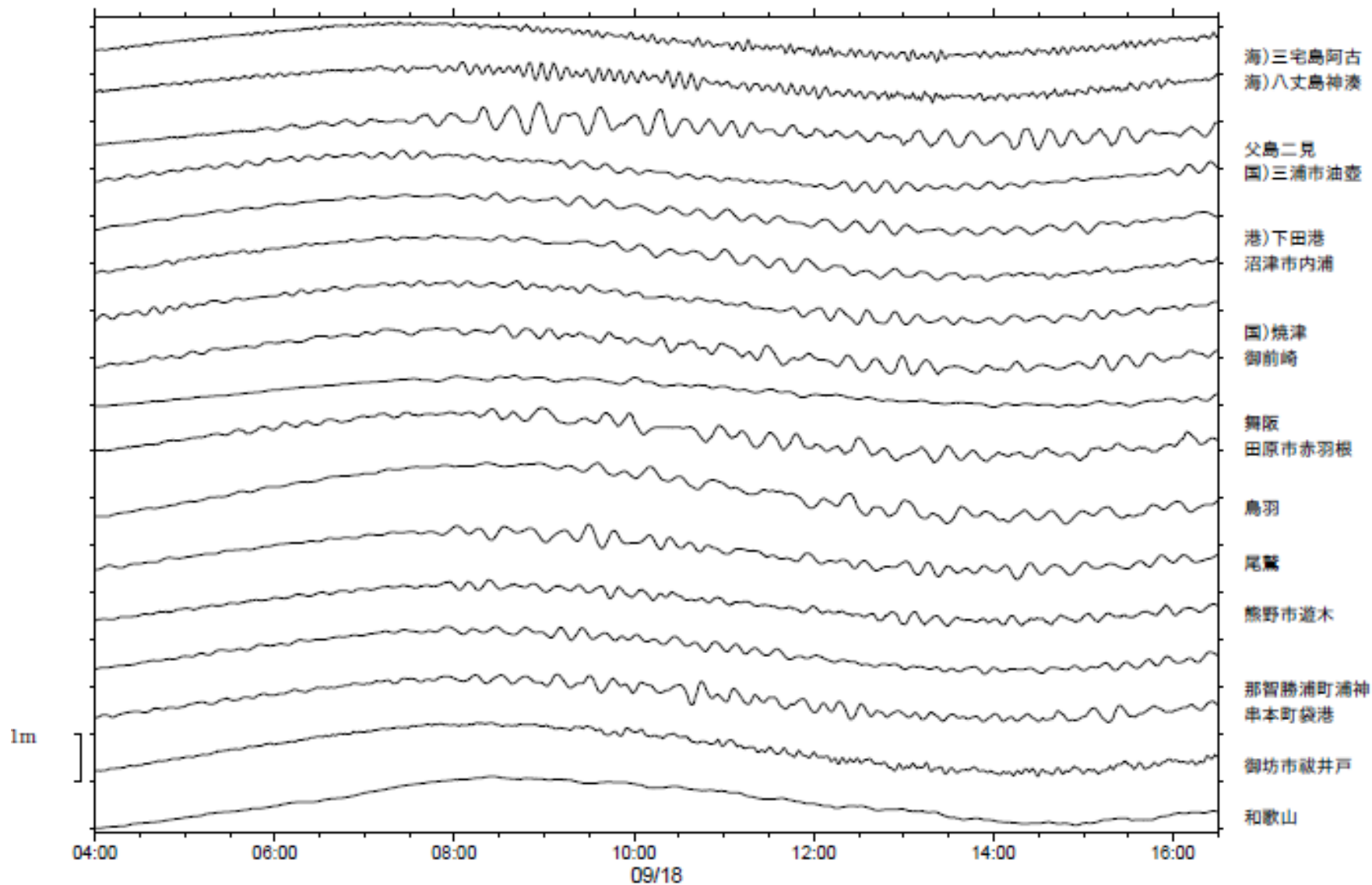
国内津波波形①(2015年9月18日16時30分現在)



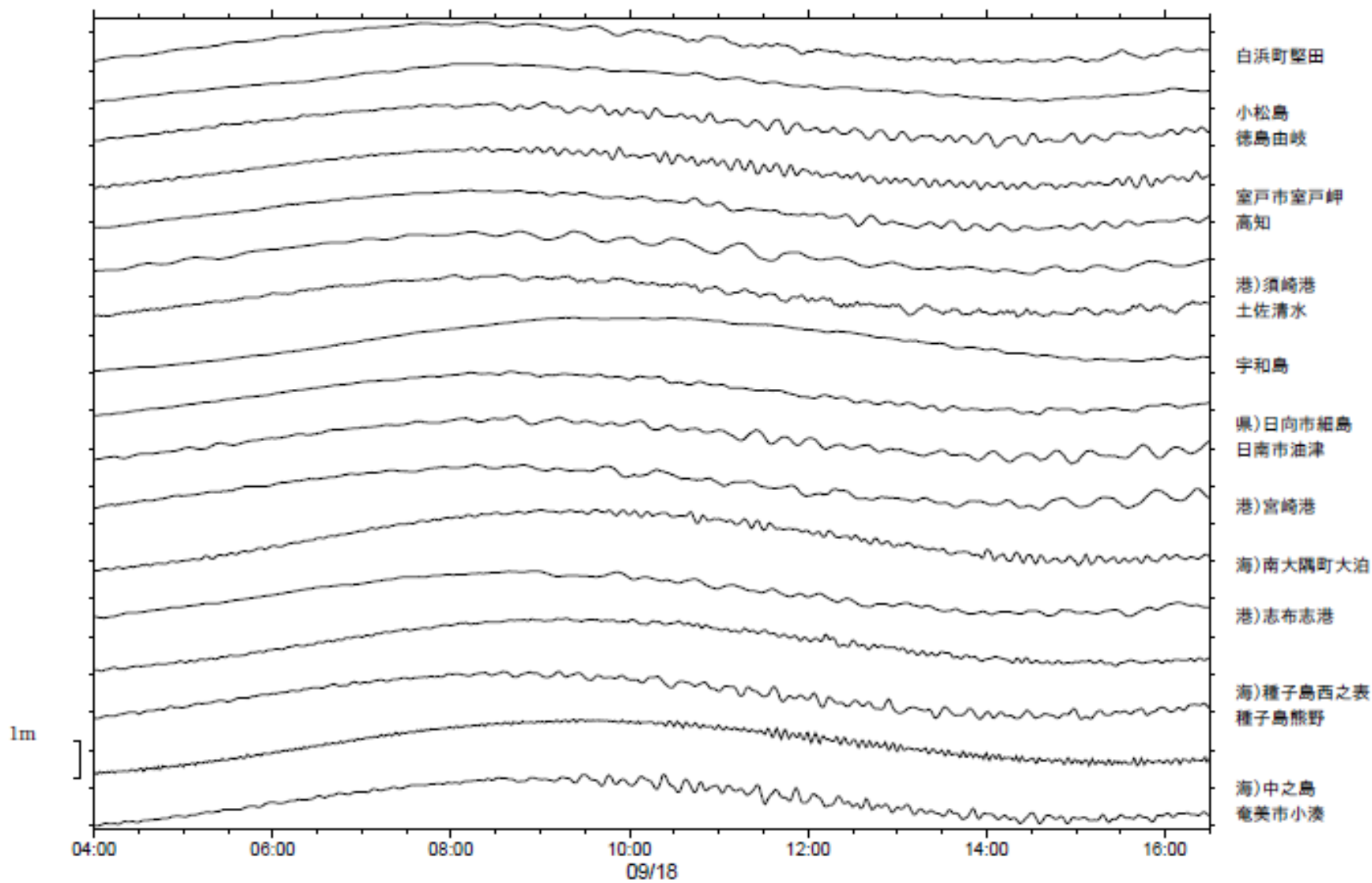
国内津波波形②(2015年9月18日16時30分現在)



国内津波波形③(2015年9月18日16時30分現在)



国内津波波形④(2015年9月18日16時30分現在)



国内津波波形⑤(2015年9月18日16時30分現在)

