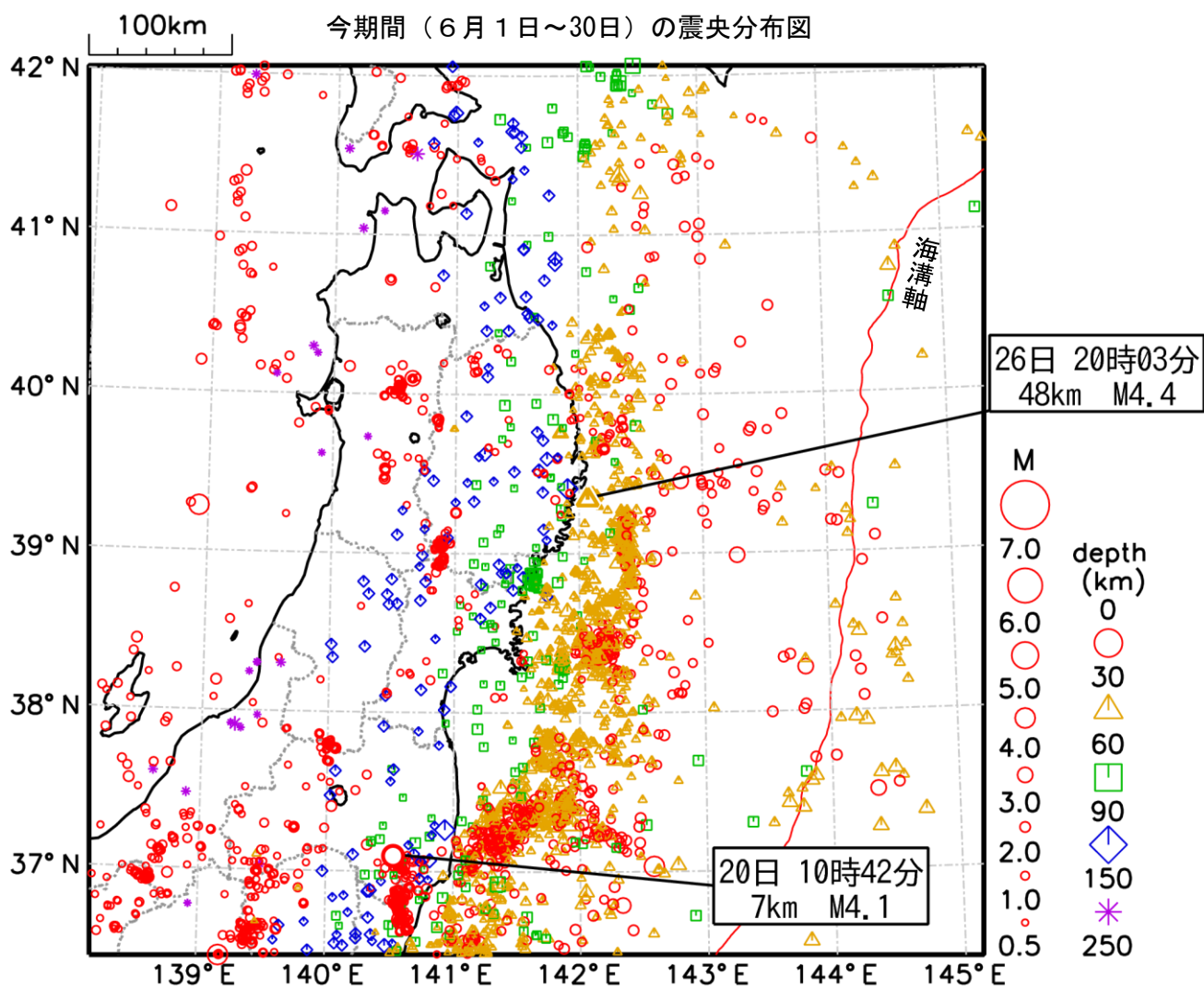


# 東北地方月間地震概況（2018年6月）

仙台管区气象台



吹き出しをつけた地震は主な地震である。

## [概況]

今期間、東北地方で震度1以上を観測した地震は30回（5月：42回）であった。このうち震度3以上を観測した地震は2回（5月：5回）であった。

20日10時42分に福島県中通りの深さ7kmでM4.1の地震が発生し、福島県浅川町、古殿町で震度3を観測したほか、宮城県から茨城県にかけて震度2～1を観測した。この地震は地殻内で発生した。

26日20時03分に岩手県沖の深さ48kmでM4.4の地震が発生し、岩手県大船渡市と釜石市で震度3を観測したほか、青森県、岩手県および宮城県で震度2～1を観測した。この地震は太平洋プレートと陸のプレートの境界で発生した。

7È ( x W l g >8• æ b •8 W >2018° >4v>'

A

B

海  
溝  
點

C

D


E

F


G

H

7÷ Å%4 Ü3Æ b •8 W>&>?>+>@ ž s>'




&Å#ã í ¾ m%4 Ü3Æ b •8 W>&+>Bž s>'



7È ( x W l g >8• æ b •8 W  
>MÍ 0.5 Ý l >.>| 250km  
•8 W c7È ( x W b >8• æ b6x3¶|\_ ž s K Z  
8 r M  
^ > ¿ A K t Ü E S ...7È c z ^ ...7È[ M  
r S ' 1 R É P i ° l g7c b É P i ° b)\*(  
c ...7È\$î#Ô" g # t \* f Ö K Z e 8 S ± r ? ^ v b  
[ M  
— ) z c7c ... b ± r ? ^)\*( t & g K Z 8 r M


&ÿ å%4 Ü3Æ b •8 W>&>E>+>F ž



7c b É P i ° b  
± r ? ^)\*(

' 1 R É P i ° b ± r ? ^)\*(

É g í Ü%4 Ü3Æ b •8 W>&>C>+>D ž s>'



# 東北地方で震度3以上を観測した地震の表

※今後の精査により、震源や震度のデータが追加されることがある。

期間 2018年6月1日～2018年6月30日

発震時	震央地名	北緯	東経	深さ	規模
各地の震度					
2018年06月20日10時42分	福島県中通り	37° 05.8' N	140° 31.7' E	7km	M4.1
福島県	震度3 : 浅川町浅川* 古殿町松川新桑原*				
	震度2 : 白河市新白河* 白河市東* 白河市表郷* 須賀川市岩瀬支所* 鏡石町不時沼* 天栄村下松本* 泉崎村泉崎* 中島村滑津* 石川町長久保* 玉川村小高* 平田村永田* 古殿町松川横川 小野町中通*				
	震度1 : 郡山市朝日 郡山市開成* 白河市郭内 白河市大信* 須賀川市八幡山* 須賀川市八幡町* 二本松市金色* 二本松市油井* 二本松市針道* 川俣町五百田* 大玉村南小屋 大玉村玉井* 西郷村熊倉* 矢吹町一本木* 棚倉町棚倉中居野 矢祭町戸塚* 鮫川村赤坂中野* 小野町小野新町* 田村市常葉町* 田村市滝根町* 福島伊達市霊山町* 本宮市本宮* 本宮市白岩* いわき市小名浜 いわき市平四ツ波* いわき市錦町* 檜葉町北田* 川内村下川内 川内村上川内小山平* 川内村上川内早渡* 浪江町幾世橋 葛尾村落合落合* 飯舘村伊丹沢* 下郷町塩生*				
宮城県	震度1 : 岩沼市桜*				
2018年06月26日20時03分	岩手県沖	39° 20.3' N	142° 04.1' E	48km	M4.4
岩手県	震度3 : 大船渡市大船渡町 釜石市中妻町*				
	震度2 : 宮古市田老* 山田町八幡町 山田町大沢* 大船渡市盛町* 釜石市只越町 住田町世田米* 大槌町小鎚* 遠野市青笹町* 一関市室根町*				
	震度1 : 宮古市鉾ヶ崎 宮古市長沢 宮古市五月町* 宮古市川井* 宮古市区界* 宮古市茂市* 岩泉町大川* 大船渡市猪川町 陸前高田市高田町* 盛岡市山王町 盛岡市藪川* 盛岡市洪民* 葛巻町葛巻元木 八幡平市田頭* 矢巾町南矢幅* 花巻市大迫町 花巻市石鳥谷町* 花巻市東和町* 北上市柳原町 北上市相去町* 遠野市宮守町* 一関市大東町 一関市花泉町* 一関市千厩町* 一関市東山町* 一関市藤沢町* 金ヶ崎町西根* 平泉町平泉* 奥州市前沢* 奥州市胆沢*				
宮城県	震度2 : 気仙沼市赤岩 気仙沼市唐桑町* 石巻市桃生町*				
	震度1 : 気仙沼市笹が陣* 涌谷町新町裏 栗原市栗駒 栗原市築館* 栗原市志波姫* 栗原市金成* 栗原市若柳* 栗原市一迫* 登米市中田町 登米市東和町* 登米市米山町* 登米市迫町* 南三陸町志津川 南三陸町歌津* 宮城美里町木間塚* 大崎市古川三日町 大崎市古川大崎 大崎市田尻* 岩沼市桜* 石巻市泉町 石巻市大街道南* 東松島市矢本*				
青森県	震度1 : 八戸市内丸* 八戸市南郷* 五戸町古館 青森南部町苦米地* 階上町道仏*				

(注) 地震の震源要素等は暫定値であり、再調査の後、変更することがある。

各地の震度は東北地方のみを示し、\*は地方公共団体または国立研究開発法人防災科学技術研究所の観測点である。

本資料は、国立研究開発法人防災科学技術研究所、北海道大学、弘前大学、東北大学、東京大学、名古屋大学、京都大学、高知大学、九州大学、鹿児島大学、国立研究開発法人産業技術総合研究所、国土地理院、国立研究開発法人海洋研究開発機構、公益財団法人地震予知総合研究振興会、青森県、東京都、静岡県、神奈川県、神奈川県温泉地学研究所及び気象庁のデータを用いて作成している。また、2016年熊本地震合同観測グループのオンライン臨時観測点（河原、熊野座）、米国大学間地震学研究連合（IRIS）の観測点（台北、玉峰、寧安橋、玉里、台東）のデータを用いて作成している。