

第45卷12号

山 口 県 農 業 気 象 速 報

令和6年4月下旬
(2024年)

下関地方气象台

令和6年4月下旬の気象概況

天気は、高気圧に覆われて晴れた日があったが、低気圧や前線、湿った空気などによる曇りや雨の日が多かった。県内のアメダス地点では、旬の平均気温は平年よりかなり高いか高く、降水量は須佐で平年より少なく、その他の地点は平年並か平年より多く、日照時間は平年よりかなり少なかった。

下関の平均気温は平年よりかなり高く、降水量は平年並で、日照時間は平年よりかなり少なかった。

日	気象概況	下関の日中の天気
21	低気圧や前線の影響を受けた。	雨時々曇
22	気圧の谷や湿った空気、前線の影響を受けた。	曇後時々雨
23	低気圧や前線、湿った空気などの影響を受けた。	雨一時曇
24	気圧の谷の影響を受けたが、次第に高気圧に覆われた。	雨時々曇後晴
25	高気圧に覆われたが、湿った空気の影響を受けたところがあった。	晴一時雨
26	気圧の谷の影響を受けた。	曇後時々雨
27	気圧の谷や湿った空気の影響を受けた。	曇一時雨後時々晴
28	高気圧に覆われた。	晴後時々曇
29	低気圧や前線の影響を受けた。	雨後時々曇
30	気圧の谷や湿った空気の影響を受けた。	曇一時雨

農業気象に関する情報等

・高温に関する早期天候情報（九州北部地方（山口県を含む））（22日、25日、30日）を発表

4月下旬の極値更新

《地域気象観測所(アメダス)》

地点名	要素名	観測値	これまでの極値	統計開始年
宇部	日最低気温の高い方から(°C)	17.0(29日21時4分)	16.8(2005年4月29日)	2002年

※極値(観測史上1位の値)は、統計開始から10年以上の観測値。

※更新した値と従来の極値が同じ場合は、日付の新しい方を第1位としています。

地域雨量観測旬報

2024年4月21日～30日 山口県 (81)

(1/1)

観測所名	篠生				羅漢山				鹿野				東厚保				和田			
	降水量(mm)				降水量(mm)				降水量(mm)				降水量(mm)				降水量(mm)			
	日計	平年比	最大 1時間	最大 10分間	日計	平年比	最大 1時間	最大 10分間	日計	平年比	最大 1時間	最大 10分間	日計	平年比	最大 1時間	最大 10分間	日計	平年比	最大 1時間	最大 10分間
21	12.0		4.0	1.0	21.0		4.0	1.5	21.5		4.0	1.0	13.5		6.5	1.5	21.0		4.0	1.0
22	1.0		0.5	0.5	6.0		5.5	3.5	0.0		0.0	0.0	0.0		0.0	0.0	0.5		0.5	0.5
23	3.5		1.5	0.5	17.5		7.0	2.0	10.0		4.5	1.5	12.0		2.5	1.0	8.0		3.5	1.0
24	3.0		1.5	0.5	9.5		5.5	1.5	11.0		5.5	2.5	9.5		4.0	1.5	10.0		6.0	2.5
25	0.0		0.0	0.0	0.0		0.0	0.0	0.0		0.0	0.0	0.0		0.0	0.0	0.0		0.0	0.0
半旬計 /最大	19.5	//	4.0	1.0	54.0	141	7.0	3.5	42.5	109	5.5	2.5	35.0	116	6.5	1.5	39.5	97	6.0	2.5
26	0.0		0.0	0.0	0.0		0.0	0.0	0.0		0.0	0.0	0.0		0.0	0.0	0.0		0.0	0.0
27	0.5		0.5	0.5	1.5		1.0	0.5	2.0		1.5	0.5	4.0		2.5	1.0	2.0		1.5	1.0
28	0.0		0.0	0.0	0.0		0.0	0.0	0.0		0.0	0.0	0.0		0.0	0.0	0.0		0.0	0.0
29	20.5		7.0	2.0	30.5		5.0	2.5	26.5		4.0	2.5	23.0		6.5	2.0	23.0		5.0	1.0
30	0.5		0.5	0.5	1.5		0.5	0.5	4.0		3.5	1.0	1.5		1.0	0.5	7.0		6.0	2.0
半旬計 /最大	21.5	//	7.0	2.0	33.5	91	5.0	2.5	32.5	93	4.0	2.5	28.5	108	6.5	2.0	32.0	82	6.0	2.0
旬計	41.0	//			87.5	124			75.0	101			63.5	102			71.5	95		
旬最大	20.5		7.0	2.0	30.5		7.0	3.5	26.5		5.5	2.5	23.0		6.5	2.0	23.0		6.0	2.5
起日	29		29	29	29		23	22	29		24	29	29		29	29	29		30	24

地域気象観測旬報

2024年4月21日～30日 山口県 (81)

(1/4)

観測所名	須佐										10℃以上積算気温						161
日付	気温(℃)			蒸気圧(hPa)	相対湿度(%)			風向・風速(m/s)					降水量(mm)			日照(h)	
	平均	最高	最低	平均	平均	最小	平均	最多	最大	風向	瞬間	風向	日計	1時間	10分	(h)	
21	17.7	19.7	15.7	18.1	90	72	1.2	NE	2.5	NE	5.7	NNW	4.0	2.0	0.5	0.0	
22	15.9	17.2	14.5	17.3	96	90	1.6	NNE	4.2	NNE	6.5	NNE	0.0	0.0	0.0	0.0	
23	15.4	17.0	14.2	16.3	93	88	1.5	NE	3.5	NNE	5.7	NNE	1.0	0.5	0.5	0.0	
24	15.4	19.3	11.6	15.9	91	66	1.4	S	3.4	WSW	7.0	WNW	4.0	1.5	0.5	2.9	
25	14.6	20.4	8.6	13.5	83	55	1.6	NW	3.4	NW	7.3	WNW	0.0	0.0	0.0	12.6	
26	14.9	21.4	8.1	14.2	85	57	0.9	NNE	2.6	WNW	4.1	NW	0.0	0.0	0.0	3.0	
27	16.8	22.3	12.8	16.4	86	64	1.1	NNE	3.6	W	5.6	W	0.0	0.0	0.0	0.1	
28	17.4	23.8	10.8	16.1	82	58	1.2	NE	3.2	NNE	5.1	W	0.0	0.0	0.0	9.0	
29	17.1	19.2	14.5	18.6	95	86	1.3	NE	3.8	N	5.8	NNE	17.5	4.5	1.5	0.0	
30	16.2	17.2	14.7	17.8	97	93	1.9	NNE	4.8	NNE	7.4	NE	2.5	1.0	0.5	0.0	
前半旬	15.8	18.7	12.9	16.2	91	55	1.5	NNE					9.0			15.5	
後半旬	16.5	20.8	12.2	16.6	89	57	1.3	NNE					20.0			12.1	
旬	16.1	19.8	12.6	16.4	90	55	1.4	NNE					29.0			27.6	
平年差/比	+1.8	+0.2	+4.4	//	//	//							73			42	

観測所名	萩										10℃以上積算気温						173
日付	気温(℃)			蒸気圧(hPa)	相対湿度(%)			風向・風速(m/s)					降水量(mm)			日照(h)	
	平均	最高	最低	平均	平均	最小	平均	最多	最大	風向	瞬間	風向	日計	1時間	10分	(h)	
21	18.2	21.3	16.6	19.2	92	81	2.4	SSE	5.8	SSE	12.3	SSE	8.0	3.0	1.0	0.0	
22	16.5	17.7	15.6	17.9	95	91	1.7	N	4.0	N	6.2	N	1.0	0.5	0.5	0.0	
23	16.1	17.8	15.0	17.4	95	87	1.2	N	2.5	NNE	4.3	N	1.0	0.5	0.5	0.0	
24	16.1	19.6	12.3	17.0	93	74	1.8	NNW	4.0	NW	6.3	NNW	9.0	2.5	1.0	3.5	
25	15.7	21.0	11.0	15.3	86	57	2.5	SSE	4.1	NW	6.5	SSE	0.0	0.0	0.0	12.1	
26	17.1	21.6	12.7	16.0	83	59	2.0	S	4.4	SSE	8.4	S	0.0	0.0	0.0	1.9	
27	18.1	22.9	15.6	17.7	85	66	1.9	SSE	3.3	SSE	6.3	S	0.0	0.0	0.0	0.4	
28	19.0	25.3	14.4	17.6	81	53	2.2	SSE	3.8	NW	6.6	S	0.0	0.0	0.0	10.1	
29	19.1	21.8	17.2	20.8	94	86	1.3	S	3.6	SSW	6.2	SE	16.5	5.5	2.0	0.0	
30	16.9	18.5	15.9	18.9	98	90	2.3	N	4.6	N	8.0	N	2.0	0.5	0.5	0.0	
前半旬	16.5	19.5	14.1	17.2	92	57	1.9	NNW					19.0			15.6	
後半旬	18.0	22.0	15.2	18.2	88	53	1.9	S					18.5			12.4	
旬	17.3	20.8	14.6	17.8	90	53	1.9	N					37.5			28.0	
平年差/比	+2.0	+0.7	+4.2	//	//	//							102			45	

観測所名	油谷										10℃以上積算気温						171
日付	気温(℃)			蒸気圧(hPa)	相対湿度(%)			風向・風速(m/s)					降水量(mm)			日照(h)	
	平均	最高	最低	平均	平均	最小	平均	最多	最大	風向	瞬間	風向	日計	1時間	10分	(h)	
21	17.8	20.3	16.5	18.5	91	81	2.4	SSE	6.3	S	12.4	SSE	7.5	3.5	1.0	0.0	
22	16.1	17.3	15.0	17.1	93	86	2.6	ENE	5.3	ENE	8.2	NE	0.0	0.0	0.0	0.0	
23	15.4	16.7	14.8	16.3	93	86	3.1	ENE	5.7	ENE	9.4	NE	2.5	0.5	0.5	0.0	
24	16.2	20.6	13.6	15.8	86	64	2.5	WSW	6.3	W	10.4	W	10.5	4.0	1.0	4.9	
25	15.8	21.2	10.8	14.1	80	52	2.1	W	5.2	W	8.6	W	0.0	0.0	0.0	11.6	
26	16.1	20.9	10.2	14.7	81	59	1.6	E	3.3	E	6.9	S	0.0	0.0	0.0	1.9	
27	18.6	22.2	15.1	16.6	78	65	2.4	SSE	4.6	SSW	9.3	S	0.0	0.0	0.0	0.1	
28	19.2	25.5	13.5	17.3	79	58	2.2	ENE	4.1	W	6.8	E	0.0	0.0	0.0	10.1	
29	18.9	20.8	16.6	20.0	91	83	2.6	ENE	5.3	ENE	8.0	NE	14.5	7.5	2.5	0.0	
30	16.8	17.8	15.9	17.8	93	81	2.3	ENE	4.9	ENE	7.5	E	2.0	1.0	0.5	0.0	
前半旬	16.3	19.2	14.1	16.4	89	52	2.5	ENE					20.5			16.5	
後半旬	17.9	21.4	14.3	17.3	84	58	2.2	ENE					16.5			12.1	
旬	17.1	20.3	14.2	16.8	87	52	2.4	ENE					37.0			28.6	
平年差/比	+1.6	-0.2	+3.9	//	//	//							87			45	

観測所名	徳佐										10℃以上積算気温						165
日付	気温(℃)			蒸気圧(hPa)	相対湿度(%)			風向・風速(m/s)					降水量(mm)			日照(h)	
	平均	最高	最低	平均	平均	最小	平均	最多	最大	風向	瞬間	風向	日計	1時間	10分	(h)	
21	17.4	20.1	15.7	17.6	89	78	2.1	WSW	4.5	WSW	8.7	SSW	11.5	4.0	1.0	0.0	
22	16.3	20.6	13.5	17.2	93	72	1.3	NE	3.1	NE	6.2	NE	0.5	0.5	0.5	0.0	
23	15.6	17.9	12.8	16.7	94	86	1.3	NE	2.7	NE	4.9	W	5.0	3.5	1.0	0.0	
24	15.3	18.0	10.8	15.2	88	68	1.8	WSW	5.0	NW	7.9	WNW	1.5	0.5	0.5	0.5	
25	15.3	24.6	8.8	13.0	78	41	1.1	NE	3.2	NE	5.7	NW	0.0	0.0	0.0	11.6	
26	15.6	21.0	9.3	13.0	76	46	1.5	SW	3.8	WSW	7.3	SW	0.0	0.0	0.0	2.3	
27	17.0	21.2	14.1	15.8	82	64	1.2	SW	2.9	NE	6.0	WSW	0.5	0.5	0.5	0.3	
28	18.3	27.1	12.0	16.0	78	45	1.2	W	4.3	WSW	7.8	WSW	0.0	0.0	0.0	7.4	
29	17.9	20.2	14.5	18.8	91	79	1.1	WSW	2.9	WSW	5.3	WSW	18.0	4.0	1.5	0.0	
30	16.3	17.9	13.6	17.7	95	90	1.6	NE	3.8	NE	7.0	ENE	1.0	0.5	0.5	0.0	
前半旬	16.0	20.2	12.3	15.9	88	41	1.5	NE					18.5			12.1	
後半旬	17.0	21.5	12.7	16.3	84	45	1.3	SW					19.5			10.0	
旬	16.5	20.9	12.5	16.1	86	41	1.4	NE					38.0			22.1	
平年差/比	+2.9	+1.1	+5.0	//	//	//							90			37	

「) 」は観測結果にやや疑問がある、または統計を行う対象資料が許容範囲内で欠けている値です。必要な資料数は、要素または現象、統計方法により若干異なりますが、全体数の80%を基準とします。
「] 」は統計を行う対象資料が許容範囲を超えて欠けている値です。極値、合計、度数等の統計ではその値以上(以下)となります。ご利用に際しては十分留意願います。

地域気象観測旬報

2024年4月21日～30日 山口県 (81)

(2/4)

観測所名	秋吉台												10℃以上積算気温					日照 (h)
	気温(℃)			蒸気圧 (hPa)	相対湿度(%)			風向・風速(m/s)					降水量(mm)					
	平均	最高	最低	平均	平均	最小	平均	最多	最大	風向	瞬間	風向	日計	1時間	10分			
21	16.3	17.4	14.5	18.0	98	94	2.0	SSW	4.9	NNE	6.5	S	11.5	5.0	1.0	0.0		
22	16.1	20.3	13.9	17.1	93	81	3.2	NNE	6.3	NNE	8.4	NNE	0.0	0.0	0.0	0.0		
23	15.4	18.1	13.2	16.9	96	91	3.1	NNE	6.8	NNE	9.3	NNE	10.0	2.5	1.0	0.0		
24	15.4	19.7	10.5	15.2	87	59	2.2)	SSW	5.3)	WNW)	9.8)	W)	6.5	2.5	1.0	4.4		
25	15.8	24.2	9.4	13.4	77	46	1.4	NNE	3.6	N	6.0	N	0.0	0.0	0.0	11.1		
26	15.4	18.2	10.5	14.6	83	71	1.4	S	3.1	SSW	5.9	SSW	0.0	0.0	0.0	1.8		
27	15.8	20.9	13.2	16.6	93	75	1.2	SSW	2.8	NNE	5.5	SSW	1.5	0.5	0.5	0.4		
28	18.0	24.7	11.7	16.5	81	58	1.7	SSW	4.3	SSW	7.0	SSW	0.0	0.0	0.0	10.0		
29	18.0	19.3	15.3	19.8	96	92	1.1)	SSE)	2.4)	SSE)	6.4)	SSE)	22.5	5.5	2.0	0.0		
30	16.3	18.3	14.5	17.5	94	87	4.3	N	8.2	NNE	11.3	N	2.5	3.0	1.0	0.0		
前半旬	15.8	19.9	12.3	16.1	90	46	2.4	NNE					28.0			15.5		
後半旬	16.7	20.3	13.0	17.0	89	58	1.9	S)					26.5			12.2		
旬	16.3	20.1	12.7	16.6	90	46	2.2	NNE)					54.5			27.7		
平年差/比	+2.2	+0.5	+3.6	//	//	//							102			44		

観測所名	広瀬												10℃以上積算気温					日照 (h)
	気温(℃)			蒸気圧 (hPa)	相対湿度(%)			風向・風速(m/s)					降水量(mm)					
	平均	最高	最低	平均	平均	最小	平均	最多	最大	風向	瞬間	風向	日計	1時間	10分			
21	14.7	16.8	12.4	16.8	100	97	0.4	ESE	1.2	W	2.2	W	21.5	4.5	1.5	0.0		
22	18.2	24.4	15.2	19.4	93	71	0.9	W	3.5	N	6.2	NNE	0.5	0.5	0.5	0.1		
23	16.8	18.6	15.1	19.2	100	100	0.3	N	1.0	E	1.7	SE	14.5	5.5	1.5	0.0		
24	16.7	21.6	11.3	17.7	93	71	0.9	E	3.6	N	7.1	NW	13.0	8.0	3.0	2.8		
25	16.6	26.3	9.9	15.2	83	45	1.0	SE	2.9	S	5.7	SE	0.0	0.0	0.0	9.9		
26	16.4	21.0	12.7	17.0	91	65	0.7	WSW	1.9	WSW	2.6	WSW	0.0	0.0	0.0	0.9		
27	16.5	20.2	14.5	18.2	97	78	0.5	N	1.3	W	2.3	NNE	2.0	1.5	0.5	0.5		
28	19.7	28.2	13.1	17.5	80	38	0.9	E	2.2	ENE	5.0	SSW	0.0	0.0	0.0	9.8		
29	17.7	19.4	16.3	20.3	100	98	0.5	W	1.8	W	2.9	WNW	32.5	5.0	2.5	0.0		
30	19.6	24.9	17.1	19.9	88	69	1.5	ENE	4.1	NW	8.6	NW	2.5	1.5	0.5	1.1		
前半旬	16.6	21.5	12.8	17.7	94	45	0.7	ENE					49.5			12.8		
後半旬	18.0	22.7	14.7	18.6	91	38	0.8	ENE					37.0			12.3		
旬	17.3	22.1	13.8	18.1	93	38	0.8	ENE					86.5			25.1		
平年差/比	+3.0	+0.7	+5.7	//	//	//							125			40		

観測所名	豊田												10℃以上積算気温					日照 (h)
	気温(℃)			蒸気圧 (hPa)	相対湿度(%)			風向・風速(m/s)					降水量(mm)					
	平均	最高	最低	平均	平均	最小	平均	最多	最大	風向	瞬間	風向	日計	1時間	10分			
21	17.2	18.3	15.8	18.6	95	90	1.7	S	3.4	SSW	5.6	S	10.0	4.0	1.0	0.0		
22	17.1	21.2	15.0	17.7	91	76	1.8	N	5.1	N	7.1	N	0.5	0.5	0.5	0.0		
23	16.1	17.7	14.6	17.1	93	88	1.8	N	4.3	N	7.4	N	7.0	2.0	0.5	0.0		
24	16.2	20.6	10.7	15.9	87	63	2.3	W	6.2	WNW	9.8	WSW	10.5	4.5	2.0	4.4		
25	16.0	23.6	10.1	13.3	76	41	1.6	S	5.5	S	7.6	S	0.0	0.0	0.0	11.8		
26	15.1	19.4	8.6	14.8	86	65	1.4	S	4.3	S	7.0	S	0.0	0.0	0.0	1.2		
27	16.9	20.7	14.2	16.9	89	70	1.5	S	4.2	S	6.2	S	0.0	0.0	0.0	0.0		
28	18.6	25.7	11.8	17.2	82	52	1.7	SSE	5.9	S	8.1	SSW	0.5	0.5	0.5	8.9		
29	18.4	20.4	15.3	20.0	94	87	1.2	SSE	3.9	SSE	7.3	SE	26.0	11.5	3.5	0.0		
30	17.5	19.4	15.7	18.3	91	82	2.4	N	5.2	N	8.3	N	2.0	3.5	0.5	0.0		
前半旬	16.5	20.3	13.2	16.5	88	41	1.8	N					28.0			16.2		
後半旬	17.3	21.1	13.1	17.4	88	52	1.6	S					28.5			10.1		
旬	16.9	20.7	13.2	17.0	88	41	1.7	N					56.5			26.3		
平年差/比	+2.8	+0.4	+5.4	//	//	//							104			41		

観測所名	山口												10℃以上積算気温					日照 (h)
	気温(℃)			蒸気圧 (hPa)	相対湿度(%)			風向・風速(m/s)					降水量(mm)					
	平均	最高	最低	平均	平均	最小	平均	最多	最大	風向	瞬間	風向	日計	1時間	10分			
21	17.3	19.4	15.9	19.3	97	91	1.4	ENE	3.0	NE	5.6	ENE	16.0	5.5	1.5	0.0		
22	18.2	23.5	14.9	18.7	90	72	1.4	SW	4.1	SW	6.1	WSW	0.5	0.5	0.5	0.3		
23	17.1	19.7	15.0	18.8	96	88	0.7	SW	2.3	SW	3.5	SW	9.0	2.5	0.5	0.0		
24	17.6	22.2	12.3	16.7	84	52	2.0	WNW	5.7	WSW	11.1	WNW	6.5	2.5	1.0	3.6		
25	17.9	25.7	10.9	14.6	74	45	1.7	ENE	4.5	SSW	6.5	SSW	0.0	0.0	0.0	10.5		
26	17.3	20.9	12.1	15.8	81	63	1.3	SE	3.5	SE	6.1	SSE	0.0	0.0	0.0	1.2		
27	17.5	21.5	15.2	17.6	89	71	1.2	S	3.3	SW	5.0	E	4.0	2.5	0.5	0.0		
28	19.7	26.1	13.3	17.9	79	54	1.6	NE	4.4	SSW	6.8	SSW	0.0	0.0	0.0	10.0		
29	19.3	20.6	18.1	21.1	94	87	1.7	ENE	4.1	NE	6.6	E	32.5	9.0	2.0	0.0		
30	19.4	22.5	17.0	19.5	87	70	2.1	NE	5.2	NE	8.5	NNE	5.5	6.5	2.0	0.7		
前半旬	17.6	22.1	13.8	17.6	88	45	1.4	ENE					32.0			14.4		
後半旬	18.6	22.3	15.1	18.4	86	54	1.6	NE					42.0			11.9		
旬	18.1	22.2	14.5	18.0	87	45	1.5	ENE					74.0			26.3		
平年差/比	+2.6	+0.5	+4.8	//	//	//							128			41		

「) 」は観測結果にやや疑問がある、または統計を行う対象資料が許容範囲内で欠けている値です。必要な資料数は、要素または現象、統計方法により若干異なりますが、全体数の80%を基準とします。

地域気象観測旬報

2024年4月21日～30日 山口県 (81)

(3/4)

観測所名	岩国												10℃以上積算気温					172
日付	気温(℃)			蒸気圧(hPa)	相対湿度(%)			風向・風速(m/s)					降水量(mm)			日照(h)		
	平均	最高	最低	平均	平均	最小	平均	最多	最大	風向	瞬間	風向	日計	1時間	10分			
21	14.7	16.6	12.4	16.8	100	96	0.6	NNW	1.4	NNW	2.4	NNW	21.0	4.5	1.5	0.0		
22	18.0	22.4	15.7	19.7	96	74	1.2	SSE	4.0	SW	6.3	SW	0.0	0.0	0.0	0.0		
23	17.7	19.9	16.6	20.3	100	96	0.7	NNE	2.3	SE	4.0	NNE	16.0	5.5	2.0	0.0		
24	16.8	20.7	12.9	18.6	97	69	1.1	SW	2.8	SSE	5.1	NW	7.0	2.0	1.0	1.4		
25	16.1	22.2	11.3	15.2	84	58	1.5	SE	4.6	SSE	6.7	SSE	0.0	0.0	0.0	12.2		
26	16.4	20.0	12.3	16.0	87	68	1.0	N	2.2	SSE	3.3	SSE	0.0	0.0	0.0	0.8		
27	16.7	20.1	14.9	18.1	95	73	0.9	WSW	1.6	NNW	3.4	WSW	4.0	2.0	0.5	0.0		
28	18.8	25.0	13.2	17.6	83	50	1.4	SE	4.4	SSE	6.1	ESE	0.0	0.0	0.0	10.1		
29	17.8	19.5	16.5	20.1	99	89	0.8	N	2.4	SE	4.4	SE	32.5	5.5	2.0	0.0		
30	19.2	22.1	17.3	21.7	98	88	1.1	SW	3.0	SSE	4.5	ESE	4.5	3.0	1.0	0.2		
前半旬	16.7	20.4	13.8	18.1	95	58	1.0	SSE					44.0			13.6		
後半旬	17.8	21.3	14.8	18.7	92	50	1.0	N					41.0			11.1		
旬	17.2	20.9	14.3	18.4	94	50	1.0	N					85.0			24.7		
平年差/比	+2.2	+0.2	+4.7	//	//	//							147			35		

観測所名	防府												10℃以上積算気温					179
日付	気温(℃)			蒸気圧(hPa)	相対湿度(%)			風向・風速(m/s)					降水量(mm)			日照(h)		
	平均	最高	最低	平均	平均	最小	平均	最多	最大	風向	瞬間	風向	日計	1時間	10分			
21	17.1	19.2	15.7	18.2	93	86	2.3	E	4.6	ESE	8.0	E	14.0	4.5	1.5	0.0		
22	17.9	20.9	15.2	18.5	90	79	1.4	W	3.7	WSW	5.2	WSW	0.5	0.5	0.5	0.0		
23	16.9	19.2	15.7	18.3	95	88	1.1	W	3.0	NE	5.0	NNE	8.0	2.0	0.5	0.0		
24	17.4	21.8	12.2	16.5	83	53	2.6	WNW	7.6	WNW	12.0	WNW	8.5	5.5	3.0	4.3		
25	16.6	24.4	10.4	13.9	76	41	2.0	NE	5.5	SW	7.9	WSW	0.0	0.0	0.0	12.4		
26	17.2	20.4	12.3	15.2	78	61	2.7	ESE	4.5	ESE	8.2	ESE	0.0	0.0	0.0	0.2		
27	17.0	19.6	14.8	17.1	89	75	1.2	W	2.6	W	4.0	ESE	3.5	2.0	0.5	0.0		
28	19.4	24.6	13.7	17.7	80	62	2.4	E	4.8	SSE	7.0	E	0.0	0.0	0.0	9.2		
29	19.6	20.8	18.4	20.5	90	82	2.5	E	6.0	E	10.6	E	30.5	10.0	2.5	0.0		
30	19.4	22.7	17.3	19.2	86	68	2.5	WSW	6.4	W	8.6	W	3.0	2.5	1.5	0.1		
前半旬	17.2	21.1	13.8	17.1	87	41	1.9	W					31.0			16.7		
後半旬	18.5	21.6	15.3	17.9	85	61	2.3	E					37.0			9.5		
旬	17.9	21.4	14.6	17.5	86	41	2.1	E					68.0			26.2		
平年差/比	+2.3	+0.5	+4.4	//	//	//							133			40		

観測所名	下松												10℃以上積算気温					177
日付	気温(℃)			蒸気圧(hPa)	相対湿度(%)			風向・風速(m/s)					降水量(mm)			日照(h)		
	平均	最高	最低	平均	平均	最小	平均	最多	最大	風向	瞬間	風向	日計	1時間	10分			
21	15.8	17.2	13.9	16.8	93	85	1.6	NNE	3.2	E	8.4	E	26.0	6.0	2.0	0.0		
22	17.3	20.7	16.0	18.6	94	79	0.9	S	3.3	SSW	5.0	SSW	0.5	0.5	0.5	0.0		
23	17.8	19.4	16.2	19.2	94	87	1.2	E	3.3	E	7.1	E	5.0	1.5	0.5	0.0		
24	17.9	22.8	13.3	16.4	81	49	2.2	NNW	5.5	WNW	9.3	NW	5.0	2.0	1.0	2.7		
25	16.5	23.5	10.4	13.7	75	49	1.6	SSW	4.9	SSW	7.5	SSW	0.0	0.0	0.0	12.3		
26	17.5	21.3	12.6	15.2	76	60	1.0	NNE	2.7	NE	4.4	E	0.0	0.0	0.0	0.4		
27	17.1	19.7	14.9	16.3	84	63	1.0	E	2.4	E	6.2	ESE	3.0	1.5	1.0	0.0		
28	19.2	25.0	13.9	17.4	79	59	1.6	NE	4.8	SSW	8.1	S	0.0	0.0	0.0	9.5		
29	18.8	20.5	17.9	19.6	90	80	1.7	E	3.5	E	9.0	E	24.0	9.0	2.0	0.0		
30	19.4	23.0	17.2	19.9	89	71	1.1	S	4.3	SSW	7.0	SSW	1.0	0.5	0.5	1.4		
前半旬	17.1	20.7	14.0	16.9	87	49	1.5	E					36.5			15.0		
後半旬	18.4	21.9	15.3	17.7	84	59	1.3	S					28.0			11.3		
旬	17.7	21.3	14.6	17.3	86	49	1.4	E					64.5			26.3		
平年差/比	+2.5	+0.6	+4.6	//	//	//							96			38		

観測所名	玖珂												10℃以上積算気温					174
日付	気温(℃)			蒸気圧(hPa)	相対湿度(%)			風向・風速(m/s)					降水量(mm)			日照(h)		
	平均	最高	最低	平均	平均	最小	平均	最多	最大	風向	瞬間	風向	日計	1時間	10分			
21	15.1	16.9	12.8	17.3	100	100	0.9	NE	2.1	N	4.7	N	22.5	3.5	1.5	0.0		
22	18.1	21.5	15.9	20.5	98	87	0.8	SW	2.2	WNW	4.3	W	0.5	0.5	0.5	0.0		
23	18.0	19.5	16.5	20.6	100	97	1.1	ENE	2.8	E	5.4	ENE	8.0	3.0	1.0	0.0		
24	17.2	22.1	11.3	18.4	94	65	1.1	WSW	3.6	WNW	7.2	WNW	7.0	1.5	0.5	2.3		
25	16.2	25.0	9.1	14.9	83	54	1.0	S	3.2	SE	5.9	SSW	0.0	0.0	0.0	12.4		
26	16.3	20.9	11.1	16.4	89	63	0.7	WSW	2.1	ESE	4.4	ENE	0.0	0.0	0.0	0.7		
27	16.6	19.5	14.5	18.1	96	81	0.7	N	2.2	ENE	4.5	E	3.0	1.0	0.5	0.0		
28	19.1	26.8	12.6	18.3	85	48	1.0	SW	2.9	ESE	6.3	SSW	0.0	0.0	0.0	9.8		
29	17.9	19.0	16.6	20.5	100	95	0.9	ENE	2.7	E	5.2	E	26.5	6.0	1.5	0.0		
30	19.4	23.3	17.5	22.2	98	88	0.8	W	2.8	W	5.8	W	2.5	1.5	0.5	0.0		
前半旬	16.9	21.0	12.9	18.3	95	54	1.0	ENE					38.0			14.7		
後半旬	17.9	21.9	14.5	19.1	94	48	0.8	ENE					32.0			10.5		
旬	17.4	21.5	13.7	18.7	94	48	0.9	ENE					70.0			25.2		
平年差/比	+2.5	+0.1	+5.1	//	//	//							108			39		

地域気象観測旬報

2024年4月21日～30日 山口県 (81)

(4/4)

観測所名	下関											10℃以上積算気温					176
日付	気温(℃)			蒸気圧(hPa)	相対湿度(%)			風向・風速(m/s)					降水量(mm)			日照(h)	
	平均	最高	最低	平均	平均	最小	平均	最多	最大	風向	瞬間	風向	日計	1時間	10分	(h)	
21	16.8	17.6	16.0	18.3	96	89	2.0	ESE	4.5	E	11.5	ESE	14.5	5.5	1.5	0.0	
22	17.3	18.8	16.3	18.4	94	86	1.7	WSW	3.9	WNW	5.1	WNW	0.0	0.0	0.0	0.0	
23	16.9	18.3	15.6	18.0	93	86	1.4	E	2.8	ENE	6.7	E	2.0	0.5	0.5	0.0	
24	17.1	20.2	15.3	16.4	85	67	3.9	WNW	8.3	WNW	12.4	WNW	6.0	3.0	1.0	6.4	
25	17.3	21.1	14.4	14.8	76	52	2.9	NW	5.8	WNW	7.6	NW	0.0	0.0	0.0	12.5	
26	16.9	18.4	14.7	15.6	81	72	1.8	ESE	3.6	SE	8.5	E	0.0	0.0	0.0	0.4	
27	17.6	20.7	15.8	16.9	85	67	2.0	ESE	3.2	E	7.8	E	2.0	1.0	0.5	3.9	
28	19.3	23.4	15.8	18.2	82	62	2.0	ESE	3.7	ENE	7.5	E	0.0	0.0	0.0	8.2	
29	18.5	19.3	17.9	20.0	94	88	2.6	ESE	4.7	E	13.6	E	20.5	7.5	2.5	0.0	
30	18.2	20.5	17.3	19.0	91	79	2.7	NW	6.3	NW	9.4	NW	1.0	0.5	0.5	1.9	
前半旬	17.1	19.2	15.5	17.2	89	52	2.4	NW					22.5			18.9	
後半旬	18.1	20.5	16.3	17.9	87	62	2.2	ESE					23.5			14.4	
旬	17.6	19.8	15.9	17.6	88	52	2.3	ESE					46.0			33.3	
平年差/比	+1.4	-0.1	+2.8	//	//	//							102			51	

観測所名	宇部											10℃以上積算気温					172
日付	気温(℃)			蒸気圧(hPa)	相対湿度(%)			風向・風速(m/s)					降水量(mm)			日照(h)	
	平均	最高	最低	平均	平均	最小	平均	最多	最大	風向	瞬間	風向	日計	1時間	10分	(h)	
21	16.2	17.1	15.5				4.2	E	9.7	E	11.8	E	14.5	5.0	1.5		
22	17.7	19.9	15.5				2.2	NNW	5.0	W	6.7	WNW	0.0	0.0	0.0		
23	16.1	16.9	15.3				1.7	N	4.3	ESE	5.7	ESE	9.0	2.5	0.5		
24	17.5	21.4	15.0				4.4	WNW	8.6	WNW	12.9	WNW	4.5	2.5	2.0		
25	17.5	23.4	13.5				3.7	W	6.7	W	8.7	W	0.0	0.0	0.0		
26	16.3	18.6	13.1				3.5	E	5.9	E	8.2	ENE	0.0	0.0	0.0		
27	16.3	17.9	15.0				3.0	E	6.3	E	7.7	E	6.0	3.5	1.0		
28	18.1	21.2	14.5				3.9	ENE	7.0	ENE	9.3	ENE	0.0	0.0	0.0		
29	17.9	19.4	17.0				5.0	E	8.3	E	10.3	E	22.0	9.0	2.5		
30	18.6	22.8	16.8				2.7	W	5.9	WSW	8.7	NNW	0.0	0.0	0.0		
前半旬	17.0	19.7	15.0				3.2	W					28.0				
後半旬	17.4	20.0	15.3				3.6	E					28.0				
旬	17.2	19.9	15.1				3.4	E					56.0				
平年差/比	+2.1	+0.8	+3.9	//	//	//							119				

観測所名	柳井											10℃以上積算気温					171
日付	気温(℃)			蒸気圧(hPa)	相対湿度(%)			風向・風速(m/s)					降水量(mm)			日照(h)	
	平均	最高	最低	平均	平均	最小	平均	最多	最大	風向	瞬間	風向	日計	1時間	10分	(h)	
21	15.1	16.6	13.4	16.3	95	88	1.3	WSW	3.2	SSE	5.5	SSE	20.5	3.5	1.0	0.0	
22	17.3	19.6	15.7	18.5	94	84	1.2	WSW	2.5	SSE	4.0	WSW	2.0	1.0	0.5	0.0	
23	17.5	19.7	16.0	18.4	92	80	2.1	SSE	4.2	SE	8.5	ESE	6.0	4.0	1.0	0.0	
24	17.2	22.0	12.0	16.9	86	60	1.8	SSE	5.0	WSW	8.5	WSW	7.0	2.0	0.5	0.9	
25	15.9	21.6	10.2	14.0	78	58	1.8	WSW	5.1	SSE	6.8	SE	0.0	0.0	0.0	12.3	
26	16.2	19.2	12.2	14.4	79	60	1.6	SSE	4.2	SSE	5.9	SSE	0.0	0.0	0.0	0.4	
27	16.5	18.7	14.2	16.5	88	73	1.5	SSE	4.1	SSE	5.7	SSE	3.0	2.0	0.5	0.0	
28	18.5	23.0	13.1	17.4	82	66	1.7	SE	5.5	SSE	6.9	SSE	0.0	0.0	0.0	9.5	
29	18.1	19.2	17.2	18.9	91	82	2.0	SSE	4.2	SSE	7.0	SE	22.5	7.0	2.0	0.0	
30	19.0	23.8	17.4	19.8	90	75	1.5	WSW	5.0	SW	8.9	WSW	2.0	1.5	0.5	0.7	
前半旬	16.6	19.9	13.5	16.8	89	58	1.6	SSE					35.5			13.2	
後半旬	17.7	20.8	14.8	17.4	86	60	1.7	SSE					27.5			10.6	
旬	17.1	20.3	14.1	17.1	88	58	1.7	SSE					63.0			23.8	
平年差/比	+1.8	-0.1	+3.8	//	//	//							108			34	

観測所名	安下庄											10℃以上積算気温					169
日付	気温(℃)			蒸気圧(hPa)	相対湿度(%)			風向・風速(m/s)					降水量(mm)			日照(h)	
	平均	最高	最低	平均	平均	最小	平均	最多	最大	風向	瞬間	風向	日計	1時間	10分	(h)	
21	15.1	16.9	13.3	16.0	93	89	3.9	NNE	6.2	NNE	9.2	N	25.5	5.0	1.5	0.0	
22	16.7	20.2	14.6	18.0	95	84	1.0	ENE	2.4	NE	5.0	NE	3.0	1.0	0.5	0.0	
23	17.4	18.9	15.7	18.6	93	88	2.8	NNE	4.4	NNE	9.0	NNE	5.0	2.5	1.0	0.0	
24	17.2	22.5	10.9	16.9	86	60	1.8	NNE	3.6	S	7.9	SSW	3.5	1.5	0.5	1.7	
25	15.1	21.6	9.1	13.8	82	57	1.3	NE	2.9	SSW	5.2	SW	0.0	0.0	0.0	12.1	
26	16.0	19.8	11.5	14.6	81	59	1.7	NE	4.5	NE	6.6	NNE	0.0	0.0	0.0	0.1	
27	16.8	19.3	13.4	16.2	85	71	2.0	NNE	3.8	NE	6.7	NNE	3.0	2.0	1.0	0.0	
28	18.1	23.1	12.8	17.3	84	66	1.6	NE	4.3	NE	6.3	NNE	0.0	0.0	0.0	9.2	
29	18.1	19.0	17.0	18.9	91	82	2.9	NNE	5.1	NE	7.7	NNE	16.0	4.5	1.5	0.0	
30	18.9	23.0	17.2	19.9	91	79	1.2	NNE	3.5	NNE	5.8	NNE	1.0	0.5	0.5	0.5	
前半旬	16.3	20.0	12.7	16.7	90	57	2.2	NNE					37.0			13.8	
後半旬	17.6	20.8	14.4	17.4	86	59	1.9	NNE					20.0			9.8	
旬	16.9	20.4	13.6	17.0	88	57	2.0	NNE					57.0			23.6	
平年差/比	+1.6	+0.3	+3.1	//	//	//							111			33	

地域雨量観測月報(集計値)

山口県(81) 2024年4月
1/1頁

観測所名	篠生	羅漢山	鹿野	東厚保	和田										
月計	138.5	235.0	219.0	193.5	235.5										
平年比	//	110	100	113	108										
最大日降水量	54.5	90.0	102.0	75.5	114.5										
起日	3	3	3	3	3										
最大1時間降水量	7.5	11.0	17.0	13.5	18.0										
起日 時分	8 19:51	3 16:52	3 16:45	3 03:47	3 16:45										
最大10分間降水量	3.0	3.5	7.5	3.5	6.0										
起日 時分	3 15:21	22 17:08	3 15:57	3 16:10	3 15:54										
1mm以上日数	11	14	13	13	13										
10mm以上日数	5	6	7	6	6										
30mm以上日数	1	2	1	1	1										
50mm以上日数	1	1	1	1	1										
70mm以上日数	0	1	1	1	1										
100mm以上日数	0	0	1	0	1										

地域気象観測月報(集計値)

山口県(81) 2024年4月

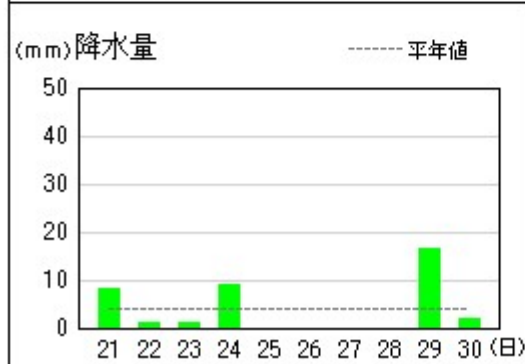
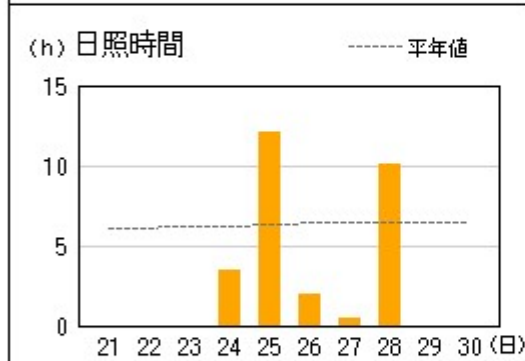
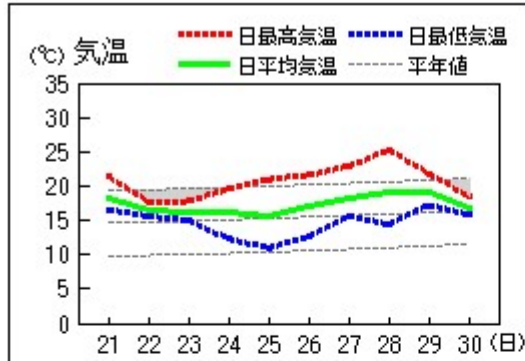
1/1頁

観測所名	須佐	萩	油谷	徳佐	秋吉台	広瀬	豊田	山口	岩国	防府	下松	玖珂	下関	宇部	柳井	安下庄	
気	平均	14.6	16.1	15.9	14.9	15.2	15.9	15.3	16.9	16.0	16.8	16.6	16.2	16.7	16.2	16.2	16.0
	平年差	2.0	2.5	2.0	3.2	2.7	3.2	2.9	3.0	2.6	2.8	2.9	2.9	2.0	2.4	2.4	2.2
	最高	24.7	27.1	26.4	27.1	26.1	28.2	25.7	27.1	25.0	25.2	25.0	26.8	24.1	24.5	24.0	23.9
	起日	16	14	14	28	19	28	28	19	28	17	28	28	13	18	16	16
	最低	1.8	4.5	4.2	0.8	2.9	3.9	2.3	4.9	3.4	5.0	5.1	3.1	9.0	5.6	6.2	6.5
	起日	10	10	10	10	10	10	10	10	10	10	10	10	10	10	10	10
	最高平均	19.5	20.2	20.2	20.8	20.0	22.3	20.6	22.1	21.1	21.4	21.6	22.0	19.9	19.7	20.6	20.7
	最高平年差	1.7	1.8	1.5	2.7	2.1	2.5	2.0	2.0	2.1	2.0	2.4	2.2	1.5	1.9	1.7	2.1
	最低平均	9.3	12.4	11.8	9.7	10.9	11.0	10.2	12.3	11.6	12.5	12.5	11.0	14.4	13.1	12.1	11.7
	最低平年差	2.7	3.6	3.1	4.1	3.3	4.4	4.1	4.2	3.6	3.8	4.0	3.9	2.8	3.3	3.3	2.6
温	積算気温	431	474	476	439	455	476	460	508	481	503	499	485	502	485	485	479
	平均0℃未満日数	0	0	0	0	0	0	0	0	0	0	0	0	0	0	0	0
	平均25℃以上日数	0	0	0	0	0	0	0	0	0	0	0	0	0	0	0	0
	最高0℃未満日数	0	0	0	0	0	0	0	0	0	0	0	0	0	0	0	0
	最高25℃以上日数	0	2	2	4	1	7	2	6	1	2	1	8	0	0	0	0
	最高30℃以上日数	0	0	0	0	0	0	0	0	0	0	0	0	0	0	0	0
	最高35℃以上日数	0	0	0	0	0	0	0	0	0	0	0	0	0	0	0	0
	最低0℃未満日数	0	0	0	0	0	0	0	0	0	0	0	0	0	0	0	0
	最低25℃以上日数	0	0	0	0	0	0	0	0	0	0	0	0	0	0	0	0
	湿度	平均蒸気圧	13.7	15.0	14.1	13.0	13.6	14.9	14.3	14.8	14.7	14.4	14.3	15.1	15.1		14.1
平均相対湿度		83	82	79	78	79	84	83	77	81	76	76	83	80		77	78
最小相対湿度		22	26	26	15	24	16	22	17	17	17	16	11	13		19	26
日照	月計	148.4	141.0	147.8	135.2	140.4	126.7	138.1	139.3	133.4	139.4	132.5	129.5	142.5		134.7	140.3
	平年比	81	79	81	78	78	69	76	76	65	73	66	68	76		67	67
風向・風速	0.1時間未満日数	9	10	11	10	9	6	10	7	7	8	7	8	8		7	8
	平均風速	2.0	2.6	2.7	1.8	2.7	0.9	2.0	1.9	1.3	2.7	1.6	1.1	2.4	3.8	1.8	2.1
	最大風速	13.5	10.0	10.6	10.1	13.4	5.3	8.4	8.1	6.7	10.9	6.4	5.0	8.3	13.4	6.7	6.3
	最大風速風向	SSE	SSE	SSE	S	N	E	N	SE	N	N	WNW	WNW	WNW	E	WSW	NNE
	起日	15	15	15	15	9	9	18	15	1	9	1	1	24	3	1	3
	最大瞬間風速	22.8	20.0	22.0	20.6	19.2	13.8	16.9	16.7	13.6	19.0	11.7	11.0	17.6	15.9	12.7	15.0
	最大瞬間風速風向	SSE	S	SSE	SE	N	E	SSE	ENE	N	NNW	E	WNW	ESE	E	NNE	NNE
	起日	15	15	15	15	9	9	3	9	1	9	15	1	3	3	9	8
	最多風向	NNE	SSE	ENE	NE	NNE	ENE	N	NE	N	E	NNE	ENE	ESE	ENE	SSE	NNE
	10m/s以上日数	2	1	1	1	3	0	0	0	0	1	0	0	0	4	0	0
15m/s以上日数	0	0	0	0	0	0	0	0	0	0	0	0	0	0	0	0	
20m/s以上日数	0	0	0	0	0	0	0	0	0	0	0	0	0	0	0	0	
30m/s以上日数	0	0	0	0	0	0	0	0	0	0	0	0	0	0	0	0	
降水量	月計	127.5	133.5	146.5	132.5	164.5	248.0	175.5	222.5	224.5	209.0	209.5	213.0	182.5	202.5	205.5	198.0
	平年比	102	111	112	97	103	118	116	132	130	146	114	114	140	157	125	127
	最大日降水量	59.0	53.5	65.5	48.0	63.5	112.0	72.5	103.5	100.5	92.5	95.0	101.5	86.5	94.0	101.5	91.0
	起日	3	3	3	3	3	3	3	3	3	3	3	3	3	3	3	3
	最大1時間降水量	12.5	10.5	9.5	7.5	8.0	17.5	13.0	14.5	10.0	12.5	13.5	12.0	14.5	16.5	15.0	12.5
	起日 時分	3 05:38	3 03:53	3 06:20	8 19:52	3 04:02	3 16:52	3 03:36	3 04:10	3 15:33	3 08:27	3 03:59	3 18:42	3 03:11	3 03:21	3 18:29	3 09:15
	最大10分間降水量	4.0	3.5	3.5	2.5	3.0	7.0	4.5	6.5	4.0	4.0	4.5	6.5	5.0	6.5	4.5	4.5
	起日 時分	3 06:17	3 03:08	3 04:52	3 16:50	3 03:12	3 16:06	3 03:02	3 15:28	3 08:46	3 08:11	3 15:12	3 18:06	3 16:02	3 17:07	3 17:46	3 13:51
	1mm以上日数	10	12	12	11	11	13	11	12	12	12	14	15	15	12	15	13
	10mm以上日数	4	4	4	5	5	8	5	4	6	5	5	6	4	6	4	6
30mm以上日数	1	1	1	1	1	2	1	2	2	2	1	1	1	1	1	1	
50mm以上日数	1	1	1	0	1	1	1	1	1	1	1	1	1	1	1	1	
70mm以上日数	0	0	0	0	0	1	1	1	1	1	1	1	1	1	1	1	
100mm以上日数	0	0	0	0	0	1	0	1	1	0	0	1	0	0	1	0	

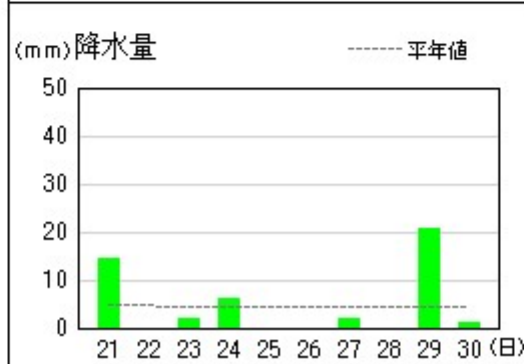
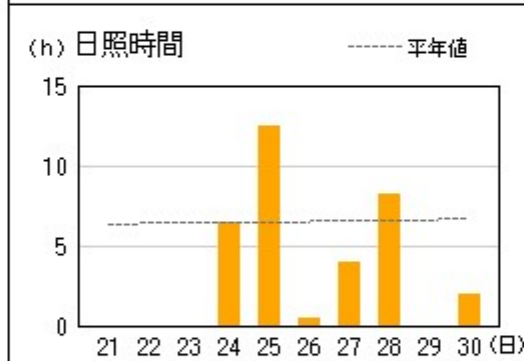
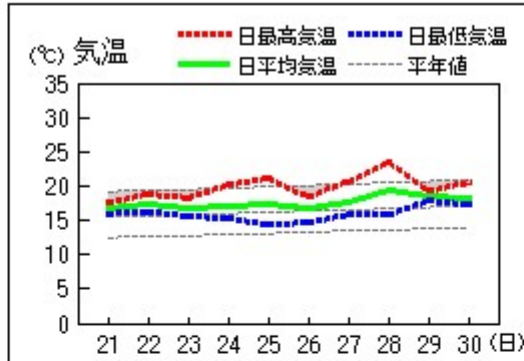
「) 」は観測結果にやや疑問がある、または統計を行う対象資料が許容範囲内で欠けている値です。必要な資料数は、要素または現象、統計方法により若干異なりますが、全体数の80%を基準とします。

地上気象 気象経過図：2024年04月21日-2024年04月30日

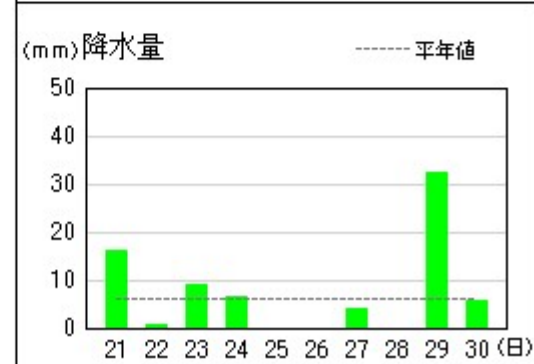
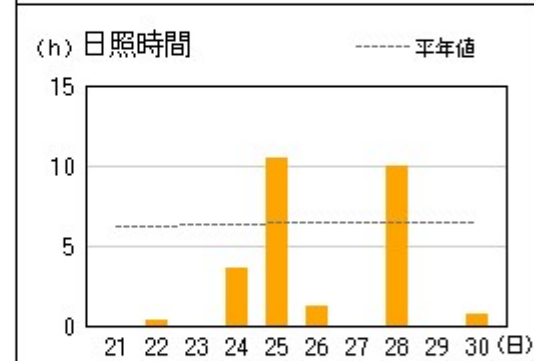
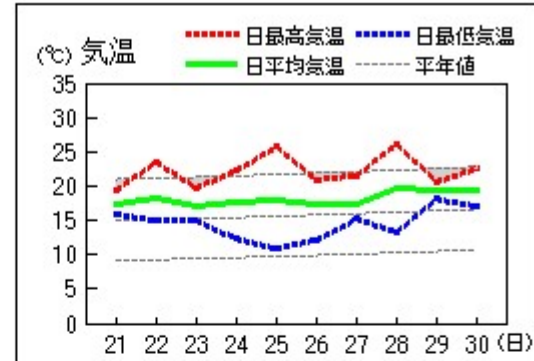
萩



下関

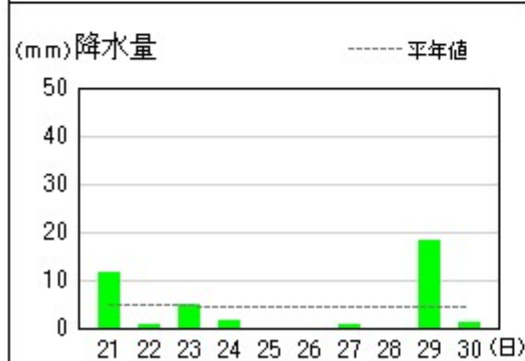
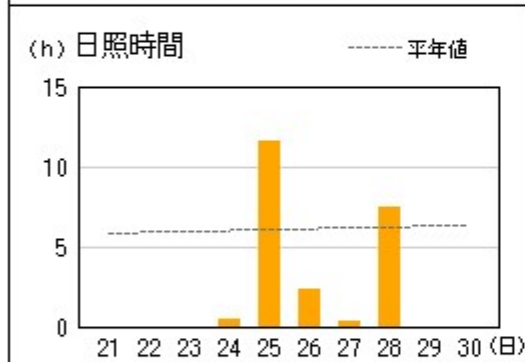
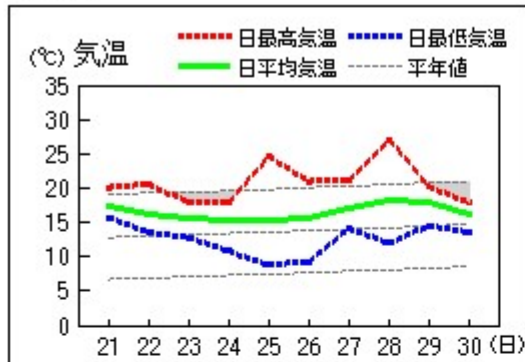


山口

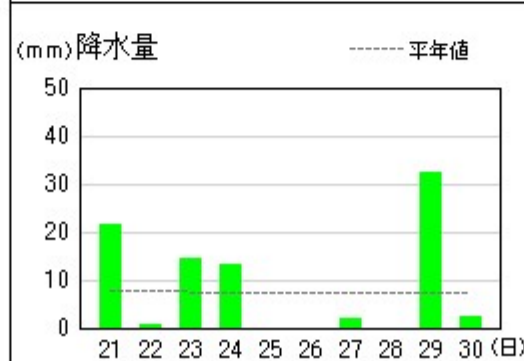
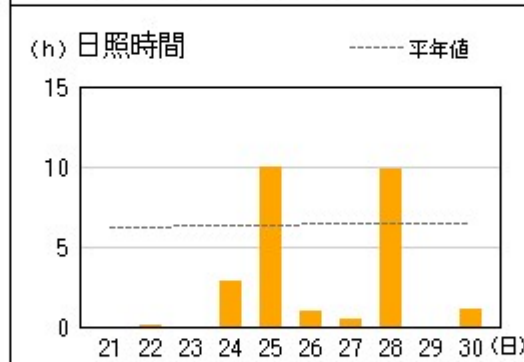
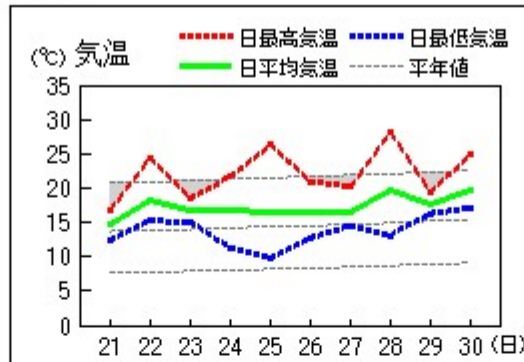


アメダス 気象経過図：2024年04月21日-2024年04月30日

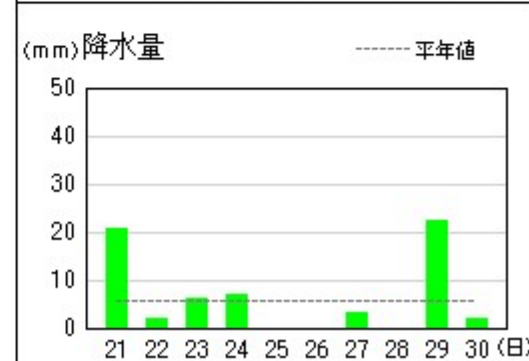
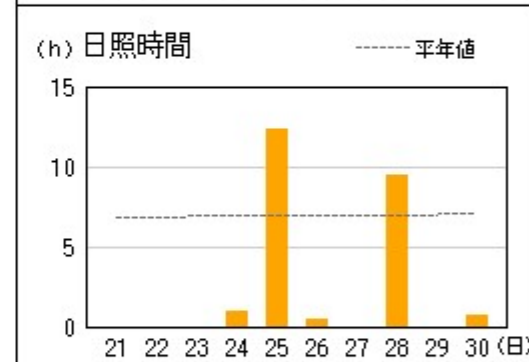
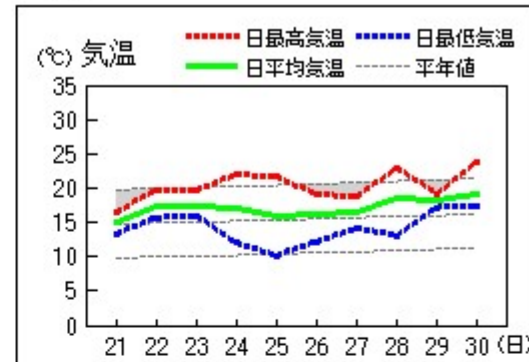
徳佐



広瀬



柳井



下関地方気象台 気象表

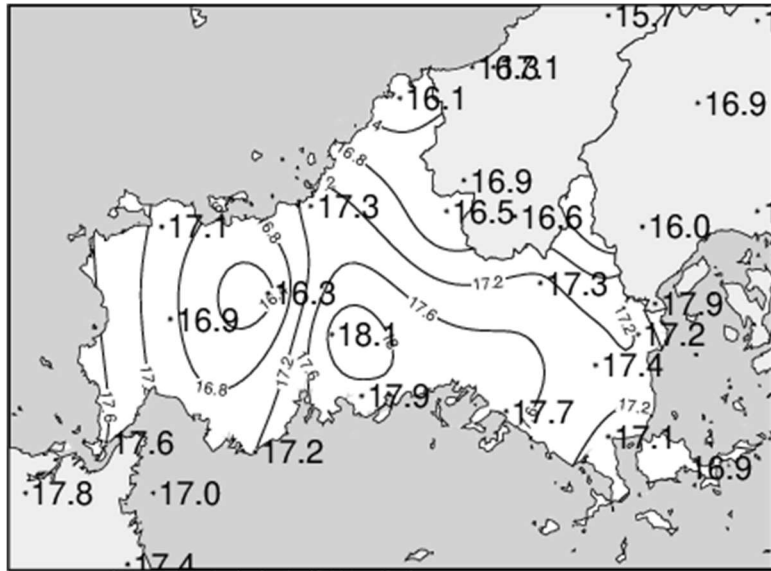
令和6年 4月 下旬

要素 日	気温			相対湿度		日照 時間 h	全天 日射量 MJ/m ²	風速			降水量 mm	最深 積雪 cm	大気現象	
	平均 ℃	最高 ℃	最低 ℃	平均 %	最小 %			平均 m/s	最大					
									風速 m/s	風向 16方位				
21	16.8	17.6	16.0	96	89	0.0	4.31	2.0	4.5	E	14.5	—	● =	
22	17.3	18.8	16.3	94	86	0.0	9.14	1.7	3.9	WNW	0.0	—	● ≡	
23	16.9	18.3	15.6	93	86	0.0	4.09	1.4	2.8	ENE	2.0	—	●	
24	17.1	20.2	15.3	85	67	6.4	20.64	3.9	8.3	WNW	6.0	—	●	
25	17.3	21.1	14.4	76	52	12.5	27.68	2.9	5.8	WNW	0.0	—	●	
26	16.9	18.4	14.7	81	72	0.4	7.23	1.8	3.6	SE	0.0	—	●	
27	17.6	20.7	15.8	85	67	3.9	12.66	2.0	3.2	E	2.0	—	● =	
28	19.3	23.4	15.8	82	62	8.2	21.68	2.0	3.7	ENE	—	—	=	
29	18.5	19.3	17.9	94	88	0.0	2.09	2.6	4.7	E	20.5	—	● = ⚡	
30	18.2	20.5	17.3	91	79	1.9	15.22	2.7	6.3	NW	1.0	—	● =	
合計						33.3					46.0			
平均	17.6	19.8	15.9	88			12.5	2.3						
平年値	16.2	19.9	13.1	68		65.1	17.7	3.2			45.0			
階級 区分	かなり 高い					かなり 少ない					平年並			

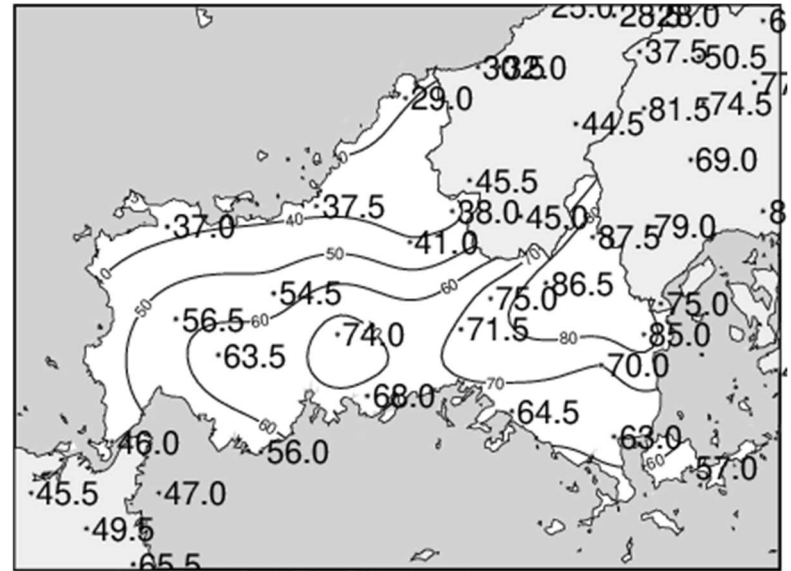
主な大気現象			
●	雨	✖	雪
≡	もや	⚡	みぞれ
≡	霧	⚡	雷電
∞	煙霧		

- ×：資料なし。統計に用いた資料数が0%で、合計、平均には利用しません。
- 】：資料不足値。統計に用いた資料数の割合が80%未満で、資料不足です。
この値を用いてさらに統計を行う場合は、合計には利用しますが、平均には利用しません。
-)：準正常値。統計に用いた資料数の割合が80%以上で、この値を用いてさらに統計を行う場合は利用します。

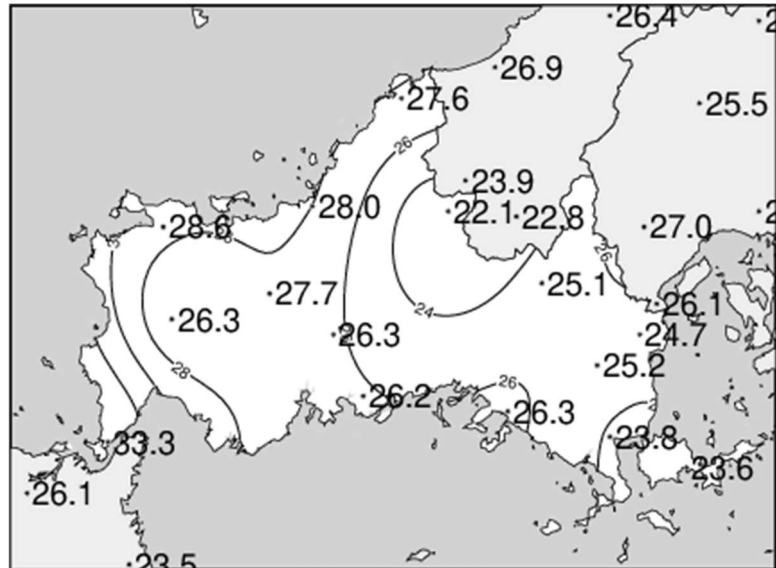
気象分布図



2024年4月下旬気温観測値 (°C)



2024年4月下旬降水量観測値 (ミリ)



2024年4月下旬日照時間観測値 (時間)