

香 川 県 の 気 象

平成30年(2018年)

8月

◇◇◇◇◇ 目 次 ◇◇◇◇◇

香川県の気象概況	1
平年値との比較・階級区分表	2
高松・多度津の観測記録更新	2
警報・注意報発表履歴表	3～5
気象情報等発表状況	6
土砂災害警戒情報・指定河川洪水予報発表状況	7
気象災害	7～8
県内の地震（震度1以上）	8
潮位（高松港）	8
気象分布図	9
気象経過図	10
高松地方気象台気象月表	11
多度津特別地域気象観測所気象月表	12
地域気象観測気温（℃）月報	13
地域気象観測風向・風速（m/s）月報	14～15
地域気象観測日照時間（h）月報	16
地域気象観測降水量（mm）月報	16
資料解説	17
観測所一覧表	18

警報・注意報等各種発表状況以外は後日修正する場合があります。

高 松 地 方 気 象 台

香川県の気象概況

2018年(平成30年)8月

この期間、暖かく湿った空気や台風の影響で大雨となった日もありましたが、太平洋高気圧に覆われて晴れた日が多くなりました。このため、月平均気温が平年に比べて高く、月間日照時間も平年に比べて多く、統計開始以来8月としての記録が、月平均気温の高い方から、内海、香南で2位、引田で3位、高松、多度津、滝宮で4位、月間日照時間の多い方から、財田で1位、滝宮で2位、内海で3位、引田で4位となりました。

【上旬】 高気圧に覆われて晴れる日が多くなりました。このため、各地で平均気温は平年に比べて高くなりました。

【中旬】 中頃は台風第15号に向かって流れ込む湿った空気や前線の影響で県内全般にまとまった雨となりましたが、高気圧に覆われて晴れる日が多く、14日は香南で年を通した日最高気温が統計開始以来1位を記録しました。

【下旬】 23日は台風第20号の影響を受け大雨となりましたが、高気圧に覆われて晴れる日が多くなりました。また、南から暖かい空気が流れ込みやすく、平均気温は平年に比べてかなり高くなりました。

日々の天気概況

日付	気象概況	高松の天気概況	
		昼(06-18時)	夜(18-翌日06時)
1日	高気圧に覆われる	晴	晴後一時曇
2日	高気圧に覆われる	晴一時曇	晴
3日	高気圧に覆われる	晴	晴
4日	高気圧に覆われる	快晴	晴
5日	高気圧に覆われる	晴	晴
6日	高気圧に覆われる	晴	曇一時晴
7日	高気圧に覆われる	晴一時薄曇	晴
8日	高気圧に覆われる	晴	晴後曇
9日	湿った空気の影響を受ける	曇	曇
10日	湿った空気の影響を受けるが次第に高気圧に覆われる	曇後晴	晴
11日	高気圧に覆われるが、湿った空気の影響を受ける	曇時々晴	晴一時曇
12日	湿った空気の影響を受ける	曇	曇
13日	高気圧に覆われるが、湿った空気や日射の影響で昼過ぎから大気の状態が不安定となる	薄曇時々晴	晴時々曇
14日	高気圧に覆われる	晴時々曇	晴一時曇
15日	台風第15号に向かって流れ込む湿った空気の影響を受ける	雨	雨一時曇
16日	湿った空気や前線の影響を受ける	曇一時雨	曇
17日	湿った空気や前線の影響を受けるが、次第に高気圧に覆われる	晴一時曇	晴
18日	高気圧に覆われる	晴時々薄曇	晴一時薄曇
19日	高気圧に覆われる	薄曇一時晴	晴一時曇
20日	湿った空気の影響を受ける	曇	晴時々曇
21日	湿った空気の影響を受ける	曇後晴	晴
22日	湿った空気の影響を受ける	晴時々薄曇	晴一時曇
23日	台風第20号の影響を受ける	曇時々雨	大雨後曇
24日	台風が遠ざかり次第に高気圧に覆われる	晴一時薄曇	晴一時曇
25日	高気圧に覆われる	晴	快晴
26日	高気圧に覆われる	晴	晴一時曇
27日	高気圧に覆われる	晴	晴一時曇
28日	高気圧に覆われる	薄曇一時晴	晴
29日	高気圧に覆われる	晴	晴
30日	高気圧に覆われる	晴後曇	晴一時曇
31日	高気圧に覆われるが、夜には湿った空気の影響を受ける	晴後一時薄曇	曇後一時雨

平年値との比較・階級区分表

2018年(平成30年)8月

香 川 県

要素		地点・期間		高 松				多 度 津			
				上旬	中旬	下旬	月	上旬	中旬	下旬	月
平均気温 (°C)	本年	30.5	28.3	30.3	29.7	30.0	28.0	30.1	29.4		
	平年	28.5	28.2	27.5	28.1	28.3	28.1	27.6	28.0		
	平年差(°C)	2.0	0.1	2.8	1.6	1.7	-0.1	2.5	1.4		
	階級区分	かなり高い	平年並	かなり高い	かなり高い	高い	平年並	かなり高い	高い		
日照時間 (h)	本年	99.1	78.3	104.4	281.8	105.0	84.2	104.0	293.2		
	平年	77.6	70.7	76.8	225.2	81.4	73.6	80.3	235.3		
	平年比(%)	128	111	136	125	129	114	130	125		
	階級区分	多い	平年並	多い	多い	多い	多い	多い	かなり多い		
降水量 (mm)	本年	0.0	22.5	54.5	77.0	—	30.0	46.5	76.5		
	平年	28.0	24.8	33.0	85.8	22.5	34.2	25.5	82.2		
	平年比(%)	0	91	165	90	0	88	182	93		
	階級区分	かなり少ない	平年並	多い	平年並	かなり少ない	平年並	多い	平年並		

高松・多度津の観測記録更新

(8月として5位まで)

2018年(平成30年)8月

官署名	要素	順位	値	起日	備考
高松	日最高気温の高い方から(°C)	5	37.7	5	従来の5位 37.7 2001年8月4日 (統計開始年1942年)
高松	月平均気温の高い方から(°C)	4	29.7		従来の4位 29.6 1994年8月 (統計開始年1942年)
高松	日最低気温の高い方から(°C)	2	28.8	6	従来の2位 28.6 2013年8月22日 (統計開始年1942年)
多度津	月平均気温の高い方から(°C)	4	29.4		従来の4位 29.4 1998年8月 (統計開始年1892年)
多度津	日最低気温の高い方から(°C)	2	28.6	6	従来の2位 28.5 2013年8月22日 (統計開始年1892年)

2018年8月の特別警報・警報・注意報 発表履歴表

●:発表 ◇:特別警報から警報 ▽:特別警報から注意報 ▼:警報から注意報 ○:継続 解:解除
 浸:浸水害 土:土砂災害 土浸:土砂災害、浸水害 斜体字:発表 下線:特別警報から警報

発表時刻	警報・注意報	高松市	直島町	土庄町	小豆島町	さぬき市	東かがわ市	三木町	丸亀市	坂出市	善通寺市	宇多津町	綾川町	琴平町	多度津町	まんのう町	観音寺市	三豊市
2018/8/1 10:13	雷注意報	●	●	●	●	●	●	●	●	●	●	●	●	●	●	●	●	●
2018/8/1 19:15	雷注意報	解	解	解	解	解	解	解	解	解	解	解	解	解	解	解	解	解
2018/8/2 9:52	雷注意報	●	●	●	●	●	●	●	●	●	●	●	●	●	●	●	●	●
2018/8/2 18:31	雷注意報	解	解	解	解	解	解	解	解	解	解	解	解	解	解	解	解	解
2018/8/3 15:21	雷注意報	●	●	●	●	●	●	●	●	●	●	●	●	●	●	●	●	●
2018/8/3 20:28	雷注意報	解	解	解	解	解	解	解	解	解	解	解	解	解	解	解	解	解
2018/8/9 15:38	高潮注意報	●	●						●						●			
2018/8/9 22:45	高潮注意報	解	解						解						解			
2018/8/10 15:37	高潮注意報	●	●						●	●		●			●		●	●
2018/8/11 1:04	高潮注意報	解	解						解	解		解			解		解	解
2018/8/11 10:11	雷注意報	●	●	●	●	●	●	●	●	●	●	●	●	●	●	●	●	●
2018/8/11 15:40	雷注意報	○	○	○	○	○	○	○	○	○	○	○	○	○	○	○	○	○
	高潮注意報	●	●						●	●		●			●		●	●
2018/8/11 21:39	雷注意報	解	解	解	解	解	解	解	解	解	解	解	解	解	解	解	解	解
	高潮注意報	○	○						○	○		○			○		○	○
2018/8/12 1:06	高潮注意報	解	解						解	解		解			解		解	解
2018/8/12 7:49	雷注意報	●	●	●	●	●	●	●	●	●	●	●	●	●	●	●	●	●
	大雨警報	浸																
2018/8/12 13:46	大雨注意報							●										
	雷注意報	○	○	○	○	○	○	○	○	○	○	○	○	○	○	○	○	○
	洪水注意報	●						●										
	高潮注意報	●	●						●	●		●			●		●	●
2018/8/12 15:39	大雨警報	解																
	大雨注意報							解										
	雷注意報	○	○	○	○	○	○	○	○	○	○	○	○	○	○	○	○	○
	洪水注意報	解						解										
	高潮注意報	○	○						○	○		○			○		○	○
2018/8/12 20:08	雷注意報	解	解	解	解	解	解	解	解	解	解	解	解	解	解	解	解	解
	高潮注意報	○	○						○	○		○			○		○	○
2018/8/13 2:15	高潮注意報	解	解						解	解		解			解		解	解
2018/8/13 10:05	雷注意報	●	●	●	●	●	●	●	●	●	●	●	●	●	●	●	●	●
2018/8/13 15:52	大雨注意報								●	●					●		●	●
	雷注意報	○	○	○	○	○	○	○	○	○	○	○	○	○	○	○	○	○
	洪水注意報															●		●
	高潮注意報								●						●			●
2018/8/13 17:03	大雨注意報								解	解					解		解	解
	雷注意報	○	○	○	○	○	○	○	○	○	○	○	○	○	○	○	○	○
	洪水注意報															解		解
	高潮注意報								○						○			○
2018/8/13 19:24	雷注意報	解	解	解	解	解	解	解	解	解	解	解	解	解	解	解	解	解
	高潮注意報								○						○			○
2018/8/14 2:46	高潮注意報								解						解			解
2018/8/14 9:50	雷注意報	●	●	●	●	●	●	●	●	●	●	●	●	●	●	●	●	●
2018/8/14 16:08	雷注意報	○	○	○	○	○	○	○	○	○	○	○	○	○	○	○	○	○
2018/8/15 2:00	雷注意報	○	○	○	○	○	○	○	○	○	○	○	○	○	○	○	○	○
	強風注意報	●	●	●	●	●	●	●	●	●	●	●	●	●	●	●	●	●
	波浪注意報	●	●	●	●	●	●	●	●	●	●	●	●	●	●	●	●	●
2018/8/15 10:11	雷注意報	○	○	○	○	○	○	○	○	○	○	○	○	○	○	○	○	○
	強風注意報	解	解	解	解	解	解	解	解	解	解	解	解	解	解	解	解	解
	波浪注意報	解	解	解	解	解	解	解	解	解	解	解	解	解	解	解	解	解

発表時刻	警報・注意報	高松市	直島町	土庄町	小豆島町	さぬき市	東かがわ市	三木町	丸亀市	坂出市	善通寺市	宇多津町	綾川町	琴平町	多度津町	まんのう町	観音寺市	三豊市
2018/8/15 23:25	大雨注意報															●		●
	雷注意報	○	○	○	○	○	○	○	○	○	○	○	○	○	○	○	○	○
	洪水注意報																	
2018/8/16 1:02	大雨注意報															○	●	○
	雷注意報	○	○	○	○	○	○	○	○	○	○	○	○	○	○	○	○	○
	洪水注意報															○	●	●
2018/8/16 4:07	大雨注意報															解	解	解
	雷注意報	○	○	○	○	○	○	○	○	○	○	○	○	○	○	○	○	○
	洪水注意報															解	解	解
2018/8/16 19:50	雷注意報	解	解	解	解	解	解	解	解	解	解	解	解	解	解	解	解	解
2018/8/20 17:33	雷注意報	●	●	●	●	●	●	●	●	●	●	●	●	●	●	●	●	●
2018/8/21 16:01	雷注意報	○	○	○	○	○	○	○	○	○	○	○	○	○	○	○	○	○
2018/8/22 4:57	雷注意報	○	○	○	○	○	○	○	○	○	○	○	○	○	○	○	○	○
2018/8/23 4:32	雷注意報	○	○	○	○	○	○	○	○	○	○	○	○	○	○	○	○	○
	強風注意報	●	●	●	●	●	●	●	●	●	●	●	●	●	●	●	●	●
	波浪注意報	●	●	●	●	●	●	●	●	●	●	●	●	●	●	●	●	●
2018/8/23 11:10	暴風警報	●	●	●	●	●	●	●	●	●	●	●	●	●	●	●	●	●
	波浪警報	●	●	●	●	●	●	●	●	●	●	●	●	●	●	●	●	●
	大雨注意報	●	●	●	●	●	●	●	●	●	●	●	●	●	●	●	●	●
	雷注意報	○	○	○	○	○	○	○	○	○	○	○	○	○	○	○	○	○
	高潮注意報	●	●	●	●	●	●	●	●	●	●	●	●	●	●	●	●	●
2018/8/23 13:55	暴風警報	○	○	○	○	○	○	○	○	○	○	○	○	○	○	○	○	○
	波浪警報	○	○	○	○	○	○	○	○	○	○	○	○	○	○	○	○	○
	高潮警報	●	●	●	●	●	●	●	●	●	●	●	●	●	●	●	●	●
	大雨注意報	○	○	○	○	○	○	○	○	○	○	○	○	○	○	○	○	○
	雷注意報	○	○	○	○	○	○	○	○	○	○	○	○	○	○	○	○	○
2018/8/23 16:11	大雨警報	土浸	土浸	土浸	土浸	土浸	土浸	土浸	土浸	土浸	土浸	土浸	土浸	土浸	土浸	土浸	土浸	土浸
	暴風警報	○	○	○	○	○	○	○	○	○	○	○	○	○	○	○	○	○
	波浪警報	○	○	○	○	○	○	○	○	○	○	○	○	○	○	○	○	○
	高潮警報	○	○	○	○	○	○	○	○	○	○	○	○	○	○	○	○	○
	雷注意報	○	○	○	○	○	○	○	○	○	○	○	○	○	○	○	○	○
2018/8/23 23:21	洪水注意報	●	●	●	●	●	●	●	●	●	●	●	●	●	●	●	●	●
	大雨警報	土浸	土浸	土浸	土浸	土浸	土浸	土浸	土浸	土浸	土浸	土浸	土浸	土浸	土浸	土浸	土浸	土浸
	洪水警報						●	●					●			●	●	●
	暴風警報	○	○	○	○	○	○	○	○	○	○	○	○	○	○	○	○	○
	波浪警報	○	○	○	○	○	○	○	○	○	○	○	○	○	○	○	○	○
	高潮警報	○	○	○	○	○	○	○	○	○	○	○	○	○	○	○	○	○
2018/8/24 0:11	雷注意報	○	○	○	○	○	○	○	○	○	○	○	○	○	○	○	○	○
	洪水注意報	○	○	○	○	○	○	○	○	○	○	○	○	○	○	○	○	○
	高潮注意報	▼	▼	▼	▼	▼	▼	▼	▼	▼	▼	▼	▼	▼	▼	▼	▼	▼

発表時刻	警報・注意報	高松市	直島町	土庄町	小豆島町	さぬき市	東かがわ市	三木町	丸亀市	坂出市	善通寺市	宇多津町	綾川町	琴平町	多度津町	まんのう町	観音寺市	三豊市
2018/8/24 1:38	大雨警報		解									解						
	暴風警報	○	○	○	○	○	○	○	○	○	○	○	○	○	○	○	○	○
	波浪警報	○	○	○	○	○	○	○	○	○	○	○	○	○	○	○	○	○
	大雨注意報	▼		▼	▼	▼	▼	▼	▼	▼	▼	▼	▼	▼	▼	▼	▼	▼
	雷注意報	○	○	○	○	○	○	○	○	○	○	○	○	○	○	○	○	○
	洪水注意報	○	解	解	解	○	▼	▼	解	○	○	○	▼	解	解	▼	▼	▼
	高潮注意報	○	○	○	○	○	○		○	○		○			○		○	○
2018/8/24 3:03	大雨注意報	解		解	解	解	解	解	解	解	解		解	解	解	解	○	○
	雷注意報	○	○	○	○	○	○	○	○	○	○	○	○	○	○	○	○	○
	強風注意報	▼	▼	▼	▼	▼	▼	▼	▼	▼	▼	▼	▼	▼	▼	▼	▼	▼
	波浪注意報	▼	▼	▼	▼	▼	▼		▼	▼		▼			▼		▼	▼
	洪水注意報	解				解	解	解		解	解	解	解			解	解	解
	高潮注意報	解	解	解	解	○	○		解	解		解			解		解	解
2018/8/24 4:08	大雨注意報																解	解
	雷注意報	○	○	○	○	○	○	○	○	○	○	○	○	○	○	○	○	○
	強風注意報	○	○	○	○	○	○	○	○	○	○	○	○	○	○	○	○	○
	波浪注意報	○	○	○	○	○	○		○	○		○			○		○	○
	高潮注意報					解	解											
2018/8/24 8:12	雷注意報	○	○	○	○	○	○	○	○	○	○	○	○	○	○	○	○	○
	強風注意報	○	○	○	○	○	○	○	○	○	○	○	○	○	○	○	○	○
	波浪注意報	○	○	○	○	○	○		○	○		○			○		○	○
2018/8/24 16:22	雷注意報	○	○	○	○	○	○	○	○	○	○	○	○	○	○	○	○	○
	強風注意報	解	解	解	解	解	解	解	解	解	解	解	解	解	解	解	解	解
	波浪注意報	解	解	解	解	解	解	解	解	解	解	解	解	解	解	解	解	解
2018/8/24 20:11	雷注意報	解	解	解	解	解	解	解	解	解	解	解	解	解	解	解	解	解
2018/8/25 10:07	雷注意報	●	●	●	●	●	●	●	●	●	●	●	●	●	●	●	●	●
2018/8/25 18:08	雷注意報	解	解	解	解	解	解	解	解	解	解	解	解	解	解	解	解	解
2018/8/26 10:08	雷注意報	●	●	●	●	●	●	●	●	●	●	●	●	●	●	●	●	●
2018/8/26 18:09	雷注意報	解	解	解	解	解	解	解	解	解	解	解	解	解	解	解	解	解
2018/8/28 10:05	雷注意報	●	●	●	●	●	●	●	●	●	●	●	●	●	●	●	●	●
2018/8/28 19:08	雷注意報	解	解	解	解	解	解	解	解	解	解	解	解	解	解	解	解	解
2018/8/29 10:07	雷注意報	●	●	●	●	●	●	●	●	●	●	●	●	●	●	●	●	●
2018/8/29 20:05	雷注意報	解	解	解	解	解	解	解	解	解	解	解	解	解	解	解	解	解
2018/8/30 10:08	雷注意報	●	●	●	●	●	●	●	●	●	●	●	●	●	●	●	●	●
2018/8/30 20:24	雷注意報	解	解	解	解	解	解	解	解	解	解	解	解	解	解	解	解	解
2018/8/31 10:13	雷注意報	●	●	●	●	●	●	●	●	●	●	●	●	●	●	●	●	●

気象情報等発表状況

2018年(平成30年)8月

香川県(高松地方気象台発表)

発表日時	情報名
2018/08/01 04:40	香川県高温注意情報 第1号
2018/08/01 14:39	局地的大雨に関する香川県気象情報 第1号
2018/08/02 04:37	香川県高温注意情報 第1号
2018/08/02 16:03	局地的大雨に関する香川県気象情報 第1号
2018/08/03 04:38	香川県高温注意情報 第1号
2018/08/04 04:39	香川県高温注意情報 第1号
2018/08/05 04:36	香川県高温注意情報 第1号
2018/08/06 04:38	香川県高温注意情報 第1号
2018/08/07 04:38	香川県高温注意情報 第1号
2018/08/07 11:10	長期間の高温と少雨に関する香川県気象情報 第2号
2018/08/08 04:38	香川県高温注意情報 第1号
2018/08/08 11:05	大潮による高い潮位に関する香川県潮位情報 第1号
2018/08/11 14:12	香川県高温注意情報 第1号
2018/08/11 17:10	局地的大雨に関する香川県気象情報 第1号
2018/08/12 10:39	香川県高温注意情報 第1号
2018/08/12 12:23	局地的大雨に関する香川県気象情報 第1号
2018/08/12 13:50	香川県記録的短時間大雨情報 第1号
2018/08/12 14:20	大雨に関する香川県気象情報 第1号
2018/08/12 15:54	大雨に関する香川県気象情報 第2号
2018/08/13 04:38	香川県高温注意情報 第1号
2018/08/13 14:31	局地的大雨に関する香川県気象情報 第1号
2018/08/14 04:39	香川県高温注意情報 第1号
2018/08/21 10:45	香川県高温注意情報 第1号
2018/08/22 04:51	香川県高温注意情報 第1号
2018/08/22 06:24	平成30年 台風第20号に関する香川県気象情報 第1号
2018/08/22 17:03	平成30年 台風第20号に関する香川県気象情報 第2号
2018/08/23 05:39	平成30年 台風第20号に関する香川県気象情報 第3号
2018/08/23 11:36	平成30年 台風第20号に関する香川県気象情報 第4号
2018/08/23 11:55	香川県高温注意情報 第1号
2018/08/23 14:21	平成30年 台風第20号に関する香川県気象情報 第5号
2018/08/23 17:17	平成30年 台風第20号に関する香川県気象情報 第6号
2018/08/23 21:02	香川県竜巻注意情報 第1号
2018/08/23 21:13	平成30年 台風第20号に関する香川県気象情報 第7号
2018/08/23 23:58	平成30年 台風第20号に関する香川県気象情報 第8号
2018/08/24 00:26	平成30年 台風第20号に関する香川県気象情報 第9号
2018/08/24 03:39	平成30年 台風第20号に関する香川県気象情報 第10号
2018/08/24 04:41	香川県高温注意情報 第1号
2018/08/25 04:38	香川県高温注意情報 第1号
2018/08/26 04:38	香川県高温注意情報 第1号
2018/08/27 04:37	香川県高温注意情報 第1号
2018/08/28 04:38	香川県高温注意情報 第1号
2018/08/29 04:38	香川県高温注意情報 第1号
2018/08/30 13:19	香川県高温注意情報 第1号
2018/08/31 04:39	香川県高温注意情報 第1号

土砂災害警戒情報

2018年(平成30年)8月

土砂災害警戒情報の発表はありませんでした。

指定河川洪水予報発表状況

2018年(平成30年)8月

指定河川洪水予報の発表はありませんでした。

気象災害

2018年(平成30年)8月

【気象災害名】 落雷害

【気象現象名】 雷

【期日・期間】 8月13日

【気象概況】

13日、高気圧に覆われて概ね晴れの天気となったが、午後は湿った空気や強い日射の影響で大気の状態が不安定となった。このため、香川県では、山地や山間部を中心にとりどころで雨雲が発生、発達した。

【災害概況】

・13日14時45分頃(覚知時刻)、観音寺市高尾山(中腹)から出火。落雷が原因とみられる。同日16時54分頃に鎮圧、18時20分頃に鎮火。林野焼損面積約300平方メートル。

【被害資料の入手先】

香川県危機管理課、観音寺市

【気象災害名】 強風害 海上波浪害 沿岸波浪害 その他(雨害)

【気象現象名】 強風 波浪、大雨

【期日・期間】 8月23日～8月24日

【気象概況】

台風第20号は、18日21時にトラック諸島近海で発生し、その後、日本の南海上を北西進、次第に進路を北に変え、強い勢力のまま日本に接近し、23日21時頃に徳島県南部に上陸した。その後も北に進み、24日00時前に兵庫県姫路市付近に上陸した。その後も北上を続けて24日未明に日本海に抜け、24日15時に秋田沖の日本海で温帯低気圧に変わった。香川県では、全域で風が強く吹き海上では波が高くなり、23日夜には沿岸部で高潮となった。また、県内全域で雨が降り激しい雨の降ったところがあった。

【災害概況】

- ・23日、豊島フェリー(08時20分豊島港発高松港着便)が欠航。11時過ぎから高松港発着のフェリー、高速船が順次欠航。
- ・23日11時20分、三木町で強風と強雨の影響により10戸停電の他、県内で強風等の影響で計3700戸が停電。
- ・23日12時00分、県道137号で事前規制のため全面通行止め。その他、県道18ヶ所、国道377号(東かがわ市5名)で事前規制(雨量、波浪)により全面通行止め。
- ・23日、JR四国管内各線、瀬戸大橋線で11時過ぎ頃から順次運転見合わせ、18時頃から全線で運転見合わせ(24日、各線ともに順次運転再開)。
- ・23日、高速バス(高松12時30分発～大阪行き)から順次運休。
- ・23日、高松空港発着便計19便が欠航。12時00分東京国際発便が引き返し。
- ・23日、高松琴平電気鉄道で、17時40分高松築港発便以降、全線で運転見合わせ(24日、始発から全線で運転再開)。
- ・23日、国道30号(高松市玉藻町)で路面冠水により、21時15分から全面通行止め(同日23時30分解除)。
- ・23日、国道11号(徳島県鳴門市北灘町～東かがわ市坂元の間)で、越波により21時40分から全面通行止め(24日03時30分解除)。
- ・24日、JR四国管内各線、瀬戸大橋線で、台風に伴う設備点検等のため、午前中を中心に運転見合わせ。運休本数142本。
- ・東かがわ市(馬宿)、土庄町(甲)で、それぞれ住家床下浸水1棟。
- ・県道262号で道路法面損壊、県道8号で崩土、高松港で護岸石張やレンガ舗装損傷、女木港で浮棧橋連絡橋が一部破損、東かがわ市の白鳥港で、護岸石張が損傷。公共土木施設被害金額1870万円。
- ・農作物被害(被害面積:280.2ha、被害金額:1194万円)、農林業関係施設被害(被害箇所:66箇所、被害金額888万円)。

【被害資料の入手先】

香川県危機管理課 四国新聞 NHK高松放送局 四国電力 中国電力

県内の地震(震度1以上)

刊行物「香川県の地震」を発行していますので、そちらをご覧ください。

香川県の地震

https://www.jma-net.go.jp/takamatsu/7/7-1/7-1-3/kagawaken_jishin.html

また、過去の地震は気象庁HPの「震度データベース検索」でご覧になれます。

震度データベース検索

<https://www.data.jma.go.jp/svd/eqdb/data/shindo/index.php>

潮位(高松港)

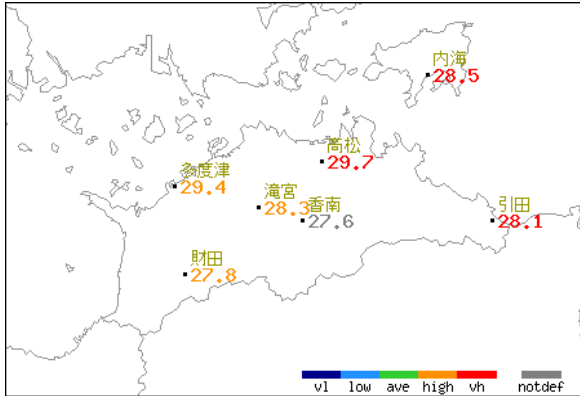
過去の潮汐観測資料は、気象庁HPの「潮汐観測資料」でご覧になれます。

潮汐観測資料

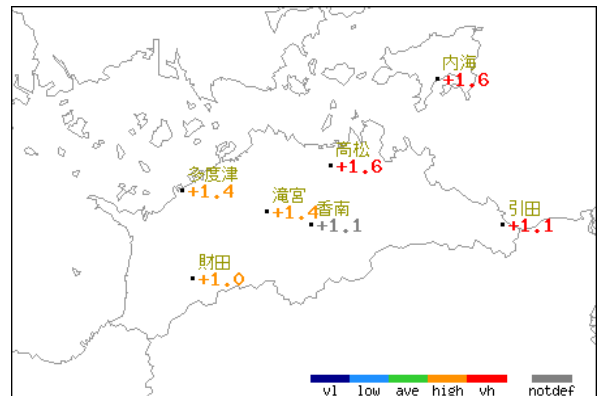
<https://www.data.jma.go.jp/gmd/kaiyou/db/tide/genbo/index.php>

2018年8月のアメダス気象分布図

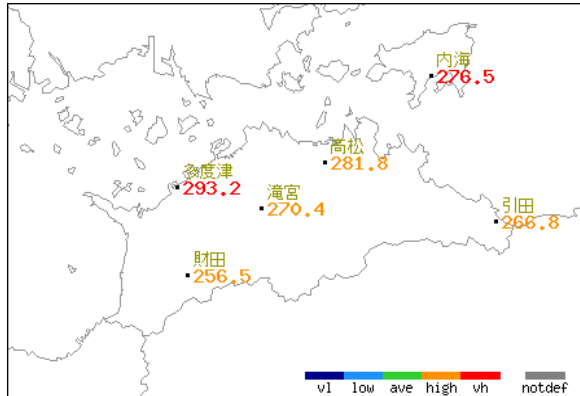
平均気温(°C)



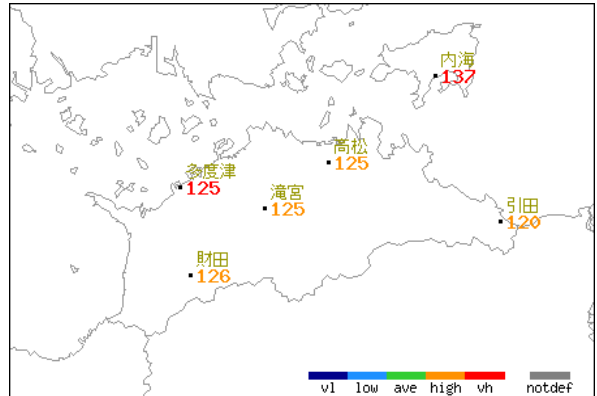
平均気温平年差(°C)



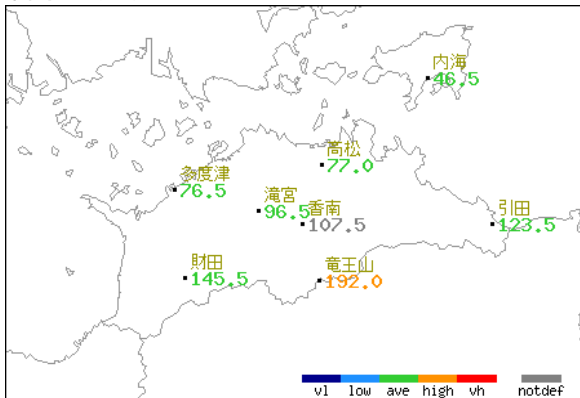
日照時間(h)



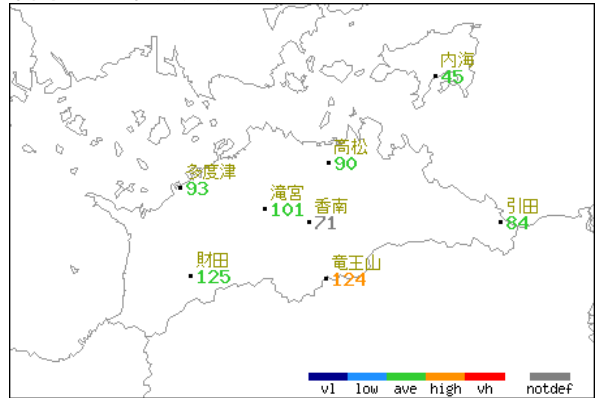
日照時間平年比(%)



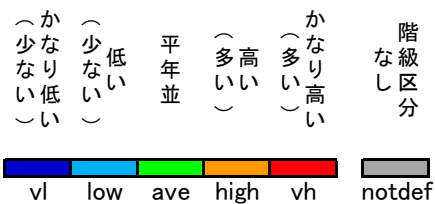
降水量(mm)



降水量平年比(%)



階級区分(平年と比べ)

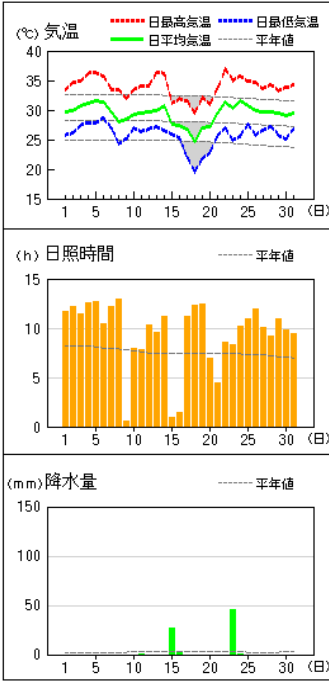


図中の記号

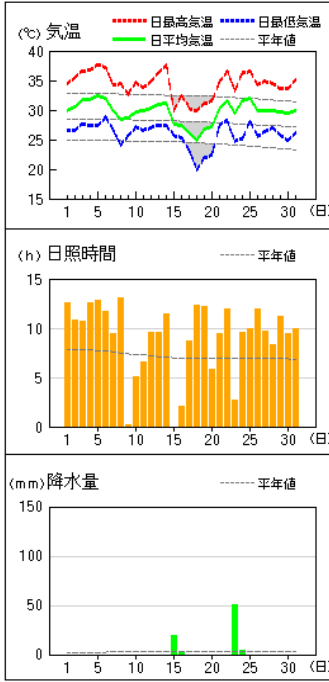
)	準正常値
]	資料不足値
X	欠測
//	平年値なし

アメダス 気象経過図：2018年08月01日-2018年08月31日

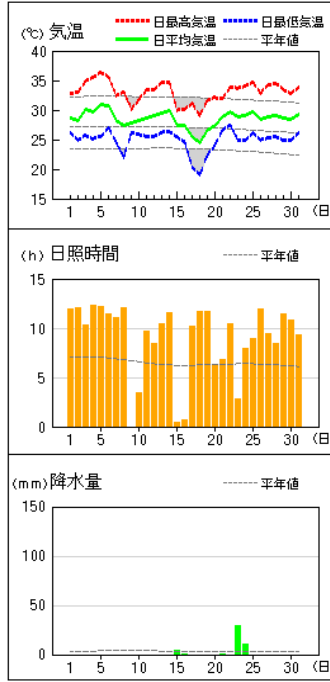
多度津



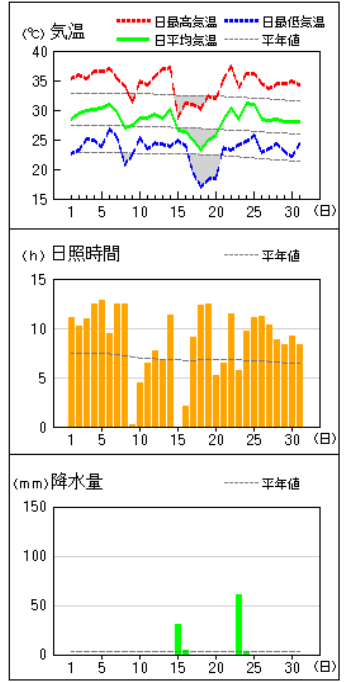
高松



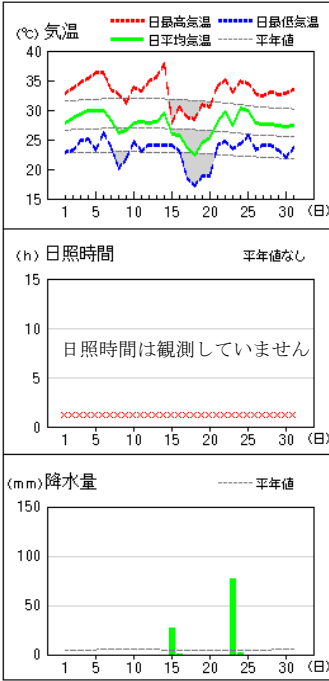
内海



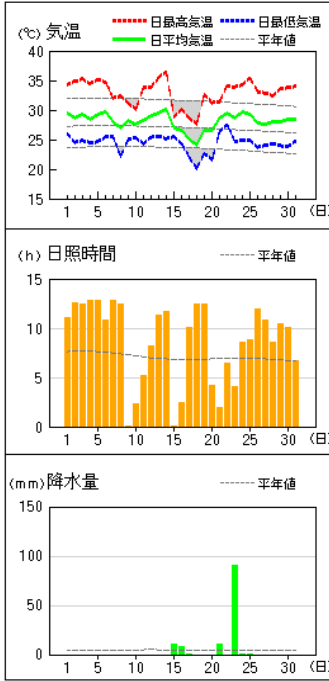
滝宮



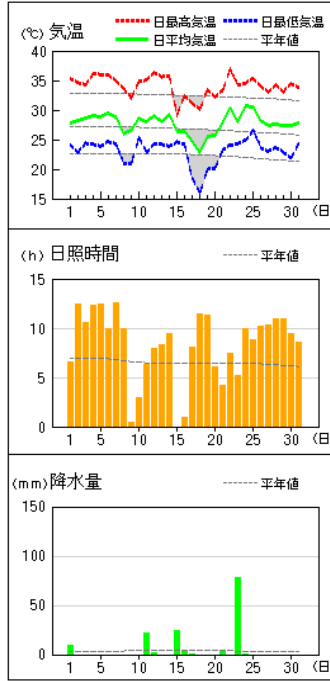
香南



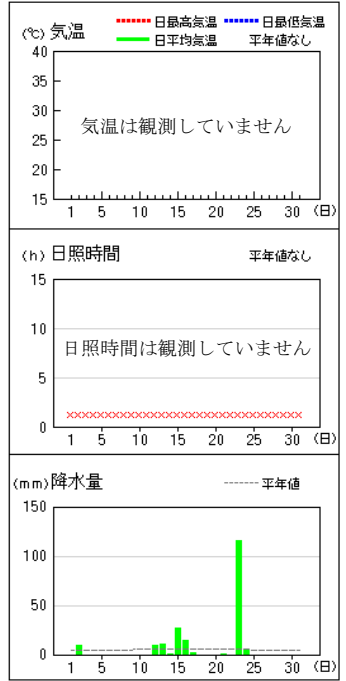
引田



財田



竜王山



地域気象観測気温月報

香川県(72) 2018年8月
 単位:℃ 1/1頁

観測所名	内海			高松			多度津			滝宮			香南			引田			財田		
	平均	最高	最低	平均	最高	最低	平均	最高	最低	平均	最高	最低	平均	最高	最低	平均	最高	最低	平均	最高	最低
1	28.7	32.8	26.1	30.0	34.4	26.5	29.6	33.4	25.8	22.7	27.9	32.9	29.4	34.3	25.9	27.9	38.4	24.1			
2	28.2	33.0	24.9	30.5	35.6	26.6	29.8	34.6	26.1	23.2	28.6	33.6	24.5	34.8	24.5	28.3	34.6	22.9			
3	30.1	34.8	25.7	31.7	36.6	27.7	30.8	35.0	27.4	25.2	29.3	34.7	24.8	35.3	24.9	28.6	34.2	24.4			
4	29.7	35.5	25.2	31.7	36.7	27.3	31.2	36.2	27.9	25.9	29.8	34.5	25.1	34.4	24.5	29.0	36.2	24.2			
5	31.0	36.4	25.6	32.4	37.7	27.3	31.6	36.4	27.8	23.8	29.9	36.4	23.2	35.2	24.6	28.9	36.0	23.9			
6	30.7	35.6	26.9	32.0	37.2	28.8	31.3	35.8	28.6	26.8	29.9	36.3	26.1	34.7	25.5	29.4	35.9	24.7			
7	28.2	32.4	24.6	30.0	34.3	26.6	29.6	33.5	27.0	25.4	28.2	33.4	23.7	32.0	25.5	28.8	34.9	24.3			
8	27.4	33.1	22.0	28.4	34.4	24.0	28.1	33.5	24.3	20.8	26.2	32.7	20.1	27.0	22.1	25.9	33.6	20.9			
9	27.9	30.2	26.1	28.7	32.7	25.8	28.4	31.9	25.1	22.3	26.6	31.2	21.8	28.2	25.1	26.6	32.0	20.9			
10	28.2	31.7	26.0	29.6	34.6	27.1	29.2	33.5	26.9	25.3	27.8	33.9	24.6	30.2	25.3	28.7	34.8	25.3			
11	28.7	33.5	25.5	29.8	33.8	26.6	29.4	34.0	26.4	23.4	28.0	33.3	23.1	28.3	24.3	28.1	35.1	22.8			
12	29.0	33.5	25.6	30.4	34.8	26.9	29.6	34.0	26.8	24.4	27.9	34.8	24.1	29.1	25.4	29.1	36.4	24.3			
13	29.5	34.6	26.2	30.9	36.4	27.5	29.9	36.4	27.2	24.2	28.1	35.6	24.0	29.5	25.6	28.0	35.6	24.3			
14	30.0	34.7	26.4	31.1	37.6	27.4	30.7	36.2	26.5	23.9	29.5	37.8	24.0	30.2	25.2	29.2	35.7	23.8			
15	27.4	30.0	25.3	27.7	29.9	25.7	27.6	31.2	25.9	24.8	26.0	27.9	24.1	27.0	28.8	25.5	26.3	29.1	24.6		
16	27.3	30.1	24.6	27.5	32.4	25.3	27.4	31.9	25.3	24.1	25.8	30.5	23.0	26.5	24.2	26.4	32.5	24.2			
17	25.5	31.1	20.4	26.2	30.4	23.2	26.7	31.5	21.9	19.2	23.5	28.8	18.5	25.2	22.0	24.7	31.1	18.4			
18	24.5	29.0	19.0	25.0	29.8	19.9	24.7	29.4	20.2	17.0	22.5	28.5	17.2	24.0	20.2	22.9	30.1	15.9			
19	26.5	31.5	22.4	26.7	31.1	21.9	26.9	32.1	21.8	18.3	24.5	30.9	18.8	26.6	22.7	25.6	33.4	20.0			
20	27.5	32.1	24.0	27.2	31.5	22.3	27.1	31.0	22.8	18.5	25.4	30.6	18.8	26.5	21.5	25.8	32.2	20.1			
21	28.8	32.0	26.6	30.3	34.8	27.5	29.4	33.6	25.7	23.6	28.0	34.1	24.0	28.6	26.3	27.8	33.3	23.3			
22	29.7	33.9	27.5	31.5	36.6	28.2	31.3	36.9	26.9	23.3	29.7	35.1	24.7	29.4	27.5	30.3	36.9	24.0			
23	28.9	33.7	24.8	29.5	33.3	24.7	30.3	35.0	24.8	24.0	27.5	33.0	23.5	28.6	24.6	28.0	34.2	24.3			
24	29.1	34.0	25.0	31.6	36.3	25.2	31.6	35.8	25.6	24.6	30.3	34.9	24.2	29.6	24.9	30.7	34.5	24.8			
25	29.6	34.7	26.1	31.9	36.5	28.1	30.7	34.9	27.6	25.8	29.8	34.5	25.7	29.2	24.9	30.5	35.4	26.6			
26	28.4	32.9	24.9	30.0	34.2	25.6	30.0	34.6	25.8	22.8	27.9	32.9	23.2	27.8	23.6	28.3	34.1	23.7			
27	28.9	34.3	25.3	30.0	34.8	26.3	29.7	33.6	26.6	23.5	27.6	32.3	24.1	27.7	24.1	27.3	33.0	23.1			
28	29.0	34.5	25.5	29.9	34.5	27.0	29.7	34.3	27.2	24.2	27.6	33.1	24.1	28.0	24.3	27.6	34.3	23.6			
29	28.6	33.5	24.8	29.7	33.6	25.8	29.5	33.3	25.8	23.0	27.4	32.6	23.2	28.1	23.6	27.5	33.1	22.9			
30	28.5	32.8	24.8	29.4	33.6	24.9	29.0	33.8	25.2	22.1	27.1	32.8	22.0	28.4	23.8	27.4	34.5	21.9			
31	29.2	33.8	26.1	29.9	35.2	26.2	29.5	34.2	26.8	24.3	27.5	33.4	23.6	28.4	24.7	27.9	33.8	24.2			
月極値		36.4	19.0		37.7	19.9		36.9	19.5	37.4	17.0		37.8	17.2		36.4	20.2	36.9	15.9		
起日		5	18		5	18		22	18		18		14	18		14	18		22	18	
上旬平均	29.0	33.6	25.3	30.5	35.4	26.8	30.0	34.4	26.7	29.2	28.4	34.0	23.5	28.6	24.8	28.2	34.8	23.6			
中旬平均	27.6	32.0	24.0	28.3	32.8	24.4	28.8	32.9	24.4	21.8	26.1	31.9	21.6	27.3	23.7	26.6	33.1	21.8			
下旬平均	29.0	33.6	25.6	30.3	34.9	26.3	30.1	34.5	26.2	29.0	28.2	33.5	23.8	28.5	24.8	28.5	34.3	23.9			
月平均	28.5	33.1	25.0	29.7	34.4	25.9	29.4	33.9	25.8	23.2	27.6	33.2	23.0	28.1	24.4	27.8	34.1	23.1			
0℃未満日数	0	0	0	0	0	0	0	0	0	0	0	0	0	0	0	0	0	0	0	0	0
25℃以上日数	30	31	19	31	31	24	30	31	25	28	31	31	3	30	11	29	31	29	30	30	30
30℃以上日数																					
35℃以上日数																					
積算気温	885			921	11		910	9		879		856	6	872		862		10			

地域気象観測風向・風速月報

香川県 (72) 2018年8月
 単位:(m/s) 2/2頁

観測所名	引田				財田			
	平均	最大	最大瞬間風向	最多	平均	最大	最大瞬間風向	最多
1	4.0	9.6	SSE	SSE	1.3	3.1	E	ESE
2	1.9	4.5	SSW	SSW	0.7	2.5	SSW	SSW
3	2.1	4.3	SE	SE	0.7	2.9	NW	W
4	2.2	5.1	SSW	SSW	0.6	2.5	SW	SSW
5	2.3	5.2	S	SSE	0.7	2.8	SW	SSW
6	2.2	5.6	N	N	0.9	2.7	NE	E
7	2.5	4.3	ENE	E	1.1	3.0	ENE	ENE
8	3.0	5.3	NNW	NNW	0.8	2.5	NW	SSW
9	2.4	5.3	NNW	NNW	0.7	2.2	SSW	SSW
10	1.5	3.4	SSW	SSW	0.7	2.6	SE	ESE
11	2.5	6.5	SSW	SSW	1.1	3.2	ENE	SW
12	1.6	4.0	SSW	S	1.0	2.7	SW	SSW
13	2.1	4.0	SSW	SE	1.2	7.3	SE	ESE
14	4.1	10.3	SE	S	1.0	3.1	SE	E
15	4.6	10.9	SSE	SE	1.2	3.9	ESE	E
16	1.5	3.8	SSW	S	0.7	2.1	WNW	WNW
17	3.0	4.5	NE	NE	1.6	4.0	E	E
18	2.6	8.6	SSE	SSE	1.0	3.1	NE	ENE
19	4.5	8.6	S	S	1.1	3.8	SE	E
20	2.6	6.9	SE	SE	0.7	2.8	E	SW
21	6.0	9.6	SE	S	1.5	4.6	ESE	SE
22	5.0	9.3	SE	ESE	2.0	4.2	E	SSE
23	6.6	13.4	NNE	N	3.1	7.3	ENE	E
24	4.7	8.8	SSE	SSE	2.6	4.8	SSE	SSW
25	2.6	5.1	SSW	S	2.1	4.2	SSE	SSE
26	2.4	4.3	SSW	SSW	1.0	2.6	WNW	SSW
27	2.3	4.8	SSW	SSW	0.7	2.2	WNW	W
28	2.1	4.0	SSW	SSW	0.8	2.6	WNW	WNW
29	2.4	5.1	SE	SE	0.8	2.5	WNW	WNW
30	2.6	5.0	SE	SE	0.8	2.8	SW	W
31	2.3	6.3	SE	NNW	0.9	3.1	SW	W
月最大		13.4	NNE	N		7.3	ENE	SSW
起日		23				23		24
上旬平均	2.4			SSW	0.8			WNW
中旬平均	2.9			SSW	1.1			ESE
下旬平均	3.5			SSW	1.5			WNW
月平均	3.0			SSW	1.1			WNW
10m/s以上日数		3				0		
15m/s以上日数		0				0		
20m/s以上日数		0				0		
30m/s以上日数		0				0		

地域気象観測日照時間月報

香川県 (72) 2018年8月
単位:h 1/1頁

観測所名	内海	高松	多度津	滝宮	引田	財田
1	11.9	12.6	11.7	11.1	11.1	6.6
2	12.1	10.8	12.2	10.2	12.6	12.5
3	10.3	10.7	11.5	11.0	12.4	10.6
4	12.3	12.6	12.6	12.5	12.8	12.3
5	12.2	12.8	12.7	12.8	12.8	12.4
6	11.4	11.7	10.5	9.5	10.8	10.0
7	11.1	9.5	12.2	12.4	12.8	12.6
8	12.1	13.1	13.0	12.4	12.4	10.0
9	0.0	0.2	0.6	0.2	0.1	0.4
10	3.4	5.1	8.0	4.4	2.3	3.0
11	9.7	6.6	7.8	6.4	5.2	6.3
12	8.5	9.6	10.3	7.7	8.2	7.9
13	10.4	9.6	9.6	6.8	11.3	8.3
14	11.6	11.4	11.2	11.3	11.7	9.5
15	0.5	0.0	0.9	0.0	0.1	0.0
16	0.7	2.1	1.4	2.1	2.5	1.0
17	10.2	8.7	11.2	9.1	10.1	8.1
18	11.7	12.3	12.3	12.3	12.5	11.5
19	11.7	12.2	12.5	12.5	12.5	11.3
20	6.3	5.8	7.0	5.2	4.2	6.1
21	6.8	9.3	4.4	6.4	1.9	4.2
22	10.5	12.0	8.6	11.5	6.4	7.5
23	2.8	2.7	8.3	5.7	4.1	5.2
24	8.0	9.6	10.2	9.7	8.6	10.0
25	9.0	10.0	11.0	11.1	8.8	8.8
26	11.9	12.0	12.0	11.2	11.9	10.2
27	9.4	9.7	10.1	10.3	10.8	10.3
28	8.4	8.3	9.2	8.8	8.6	10.9
29	11.5	11.2	11.0	8.3	10.5	11.0
30	10.8	9.4	9.8	9.2	10.1	9.4
31	9.3	10.0	9.4	8.3	6.7	8.6
旬合計 上旬	96.8	99.1	105.0	96.5	100.1	90.4
旬合計 中旬	81.3	78.3	84.2	73.4	78.3	70.0
旬合計 下旬	98.4	104.4	104.0	100.5	88.4	96.1
月合計	276.5	281.8	293.2	270.4	266.8	256.5
0.1時間未満日数	1	1	0	1	0	1

地域気象観測降水量月報

香川県 (72) 2018年8月
単位:mm 1/1頁

観測所名	内海	高松	多度津	滝宮	香南	引田	財田	竜王山
1	0.0	0.0	0.0	0.0	0.0	0.0	10.0	0.0
2	0.0	0.0	0.0	0.0	0.0	0.0	0.0	9.0
3	0.0	0.0	0.0	0.0	0.0	0.0	0.0	0.0
4	0.0	0.0	0.0	0.0	0.0	0.0	0.0	0.0
5	0.0	0.0	0.0	0.0	0.0	0.0	0.0	0.0
6	0.0	0.0	0.0	0.0	0.0	0.0	0.0	0.0
7	0.0	0.0	0.0	0.0	0.0	0.0	0.0	0.0
8	0.0	0.0	0.0	0.0	0.0	0.0	0.0	0.0
9	0.0	0.0	0.0	0.0	0.0	0.0	0.0	0.0
10	0.0	0.0	0.0	0.0	0.0	0.0	0.0	0.0
11	0.0	0.0	0.5	0.0	0.0	0.0	21.5	0.0
12	0.0	0.0	0.0	0.0	0.0	0.0	1.5	9.0
13	0.0	0.0	0.0	0.0	0.0	0.0	0.0	11.0
14	0.0	0.0	0.0	0.0	0.0	0.0	0.0	0.5
15	4.5	20.0	26.5	30.5	27.5	11.0	25.0	26.5
16	1.0	2.5	3.0	4.0	1.0	8.0	3.5	14.0
17	0.0	0.0	0.0	0.0	0.0	1.0	0.5	1.5
18	0.0	0.0	0.0	0.0	0.0	0.0	0.0	0.0
19	0.0	0.0	0.0	0.0	0.0	0.0	0.0	0.0
20	0.0	0.0	0.0	0.0	0.0	0.0	0.0	0.0
21	0.5	0.0	0.0	0.0	0.0	10.5	4.5	0.5
22	0.0	0.0	0.0	0.0	0.0	0.0	0.0	0.0
23	29.5	50.5	46.0	60.5	77.5	91.0	78.5	116.0
24	11.0	4.0	0.5	1.5	1.5	1.0	0.5	4.0
25	0.0	0.0	0.0	0.0	0.0	1.0	0.0	0.0
26	0.0	0.0	0.0	0.0	0.0	0.0	0.0	0.0
27	0.0	0.0	0.0	0.0	0.0	0.0	0.0	0.0
28	0.0	0.0	0.0	0.0	0.0	0.0	0.0	0.0
29	0.0	0.0	0.0	0.0	0.0	0.0	0.0	0.0
30	0.0	0.0	0.0	0.0	0.0	0.0	0.0	0.0
31	0.0	0.0	0.0	0.0	0.0	0.0	0.0	0.0
最大日降水量	29.5	50.5	46.0	60.5	77.5	91.0	78.5	116.0
起日	23	23	23	23	23	24.5	23	23
最大10分間降水量	18.0	20.0	18.5	20.0	29.0	24.5	29.0	27.5
起日 時分	23 23:53	23 23:27	23 23:31	23 22:44	23 22:55	23 21:39	23 23:06	23 22:50
最大10分間降水量	5.5	6.0	5.0	5.0	9.5	6.5	9.5	8.5
起日 時分	23 23:06	23 22:38	23 23:08	23 21:56	23 22:19	23 22:54	11 17:20	13 15:06
上旬合計	0.0	0.0	0.0	0.0	0.0	0.0	10.0	9.0
中旬合計	5.5	22.5	30.0	34.5	28.5	20.0	52.0	62.5
下旬合計	41.0	54.5	46.5	62.0	79.0	103.5	83.5	120.5
月合計	46.5	77.0	76.5	96.5	107.5	123.5	145.5	192.0
1mm以上日数	4	4	3	4	4	7	7	8
10mm以上日数	2	2	2	2	2	3	4	4
30mm以上日数	0	1	1	2	1	1	1	1
50mm以上日数	0	1	0	1	1	1	1	1
70mm以上日数	0	0	0	0	1	1	1	1
100mm以上日数	0	0	0	0	0	0	0	1

高松地方気象台及び多度津特別地域気象観測所の気象月表

要素(単位)	統計方法																								
日平均気圧(hPa)	毎正時の観測値(24回)の平均値																								
日平均気温(°C)	毎正時の観測値(24回)の平均値																								
日最高気温(°C)	1日における毎10分の前10分間極値(144個)及び毎10分の瞬間値(144個)の最高(低)値																								
日最低気温(°C)																									
日平均蒸気圧(hPa)	毎正時の観測値(24回)の平均値																								
日平均相対湿度(%)	毎正時の観測値(24回)の平均値																								
日最小相対湿度(%)	1日における毎10分の前10分間極値(144個)及び毎10分の瞬間値(144個)の最小値																								
日照時間(h)	毎正時の観測値の合計値																								
日降水量(mm)	毎正時の降水量(24回)の合計値																								
日最大10分間降水量(mm)	1日における毎10分の前10分間極値(144個)及び毎10分の合計値(144個)の最大値																								
日最大1時間降水量(mm)																									
日平均風速(m/s)	毎10分の観測値(144回)の平均値																								
日最大風速(m/s)	1日における毎10分の前10分間極値(144個)及び毎10分の10分間平均風速(144個)の最大値																								
日最大瞬間風速(m/s)	1日における毎10分の前10分間極値(144個)の最大値																								
大 気 現 象	<table style="width:100%; border:none;"> <tr> <td>● 雨</td> <td>● 霧雨</td> <td>× 雪</td> <td>→ 霧雪</td> </tr> <tr> <td>☁ みぞれ</td> <td>△ 凍雨</td> <td>× 雪あられ</td> <td>△ 氷あられ</td> </tr> <tr> <td>▲ ひょう</td> <td>≡ 霧</td> <td>≡ 低い霧</td> <td>△ 地霧</td> </tr> <tr> <td>☁ もや</td> <td>∞ 煙霧</td> <td>☁ 黄砂</td> <td>⚡ 雷電</td> </tr> <tr> <td>⚡ 雷鳴</td> <td>⚡ 雷光</td> <td>⌈ たつまき</td> <td>☄ 積雪</td> </tr> <tr> <td>☁ 霜</td> <td>☁ 結氷</td> <td>☁ 露</td> <td>☁ 煙</td> </tr> </table>	● 雨	● 霧雨	× 雪	→ 霧雪	☁ みぞれ	△ 凍雨	× 雪あられ	△ 氷あられ	▲ ひょう	≡ 霧	≡ 低い霧	△ 地霧	☁ もや	∞ 煙霧	☁ 黄砂	⚡ 雷電	⚡ 雷鳴	⚡ 雷光	⌈ たつまき	☄ 積雪	☁ 霜	☁ 結氷	☁ 露	☁ 煙
● 雨	● 霧雨	× 雪	→ 霧雪																						
☁ みぞれ	△ 凍雨	× 雪あられ	△ 氷あられ																						
▲ ひょう	≡ 霧	≡ 低い霧	△ 地霧																						
☁ もや	∞ 煙霧	☁ 黄砂	⚡ 雷電																						
⚡ 雷鳴	⚡ 雷光	⌈ たつまき	☄ 積雪																						
☁ 霜	☁ 結氷	☁ 露	☁ 煙																						
以下高松地方気象台のみ																									
日平均雲量(10分比)	3・9・15・21時(4回)の観測値の平均値																								
全天日射量(MJ/m ²)	毎正時の観測値の合計値																								
日最深積雪(cm)	24時を日界として毎正時の積雪の深さの最大値																								
降雪の深さの合計(cm)	毎正時の観測値(24回)の合計値																								
天 気 概 況	昼夜(06時～18時、18時～翌日06時)に分けた天気の概要																								

注(1): -は、現象なし(統計値を求める期間内に現象が発生しなかった場合)。

(2):)は、準正常値(資料の一部が欠けているが、許容する資料数を満たす値)。

(3):]は、資料不足値(資料が許容する資料数を満たさない値)。

(4): ×は、欠測(統計値を求める期間内の観測結果が全て求められなかった場合)。

地域気象観測月報

要素(単位)	統計方法
平均気温(°C)	毎正時の観測値(24回)の平均値
最高気温(°C)	1日における毎10分の前10分間極値(144個)及び毎10分の瞬間値(144個)の最高(低)値
最低気温(°C)	
平均風速(m/s)	毎10分の観測値(144回)の平均値
最大風速(m/s)	1日における毎10分の前10分間極値(144個)及び毎10分の10分間平均風速(144個)の最大値
最大瞬間風速(m/s)	1日における毎10分の前10分間極値(144個)の最大値
最多風向(16方位)	毎正時の風向から、風向別度数の最も多い風向
日照時間(h)	毎正時の観測値の合計値
日降水量(mm)	毎正時の降水量(24回)の合計値
最大日降水量(mm)	日統計値の中の最大値
最大1時間降水量(mm)	日統計値の中の最大値
最大10分間降水量(mm)	日統計値の中の最大値

注(1):)、]、×は、気象官署の気象月表の注書きと同じ。

(2): 日照計は、回転式日照計を使用。

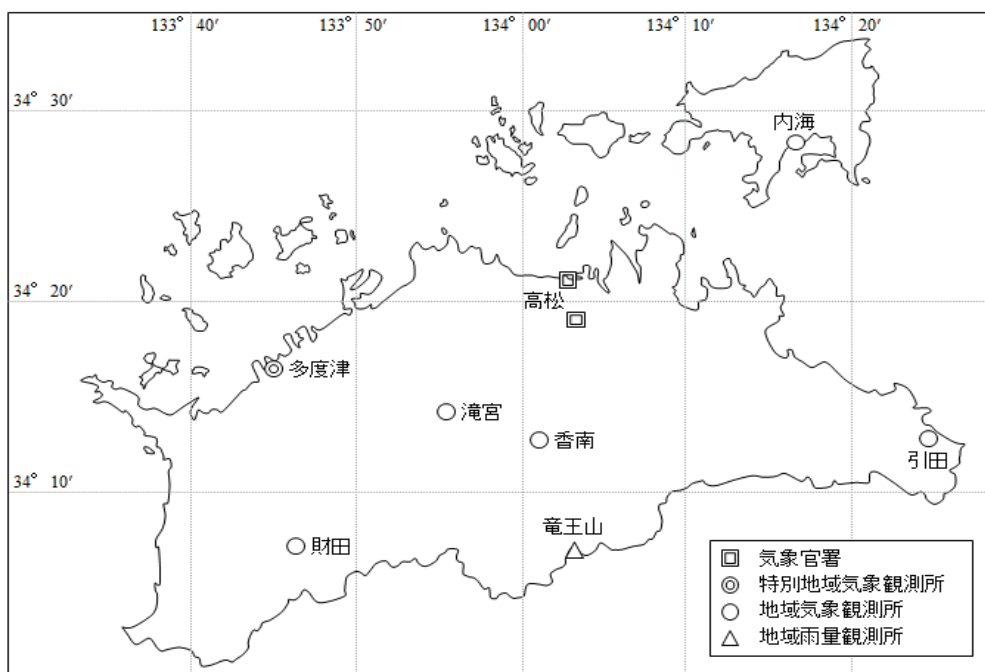
香川県内観測所

香川県内気象観測所(気象庁)

香川県

地域 気象 観測所 番号	観測 所名	観測種目					所在地	北緯	東経	観測所 の海面 上の高 さ (m)	風向風 速計の 地上か らの高 さ(m)
		気温	風	日照	降水量	その他					
72086	高松					○	高松市サンポート3-33	34° 21.1′	134° 02.8′		
		○	○	○	○	○	高松市伏石町2016-29	34° 19.1′	134° 03.2′	9	17.5
72111	多度津	○	○	○	○	○	仲多度郡多度津町家中	34° 16.5′	133° 45.1′	4	12.1
72061	内海	○	○	○	○		小豆郡小豆島町西村甲	34° 28.3′	134° 16.4′	20	9.4
72121	滝宮	○	○	○	○		綾歌郡綾川町滝宮字山田	34° 14.2′	133° 55.4′	60	10.0
72146	引田	○	○	○	○		東かがわ市南野	34° 12.8′	134° 24.4′	12	10.0
72161	財田	○	○	○	○		三豊市財田町財田上	34° 07.2′	133° 46.3′	65	9.3
72126	香南	○	○		○		高松市香南町由佐	34° 12.8′	134° 00.9′	185	10.0
72176	竜王山				○		徳島県美馬市美馬町字入倉	34° 06.8′	134° 03.0′	1040	

※ 高松は、平成29年11月9日に高松市伏石町から高松市サンポートに庁舎を移転しました。



香川県内気象観測所(気象庁)配置図

香川県内検潮所(気象庁)

検潮所名称	検潮所所在地	北緯	東経
高松	高松市北浜町	34° 21.1′	134° 03.4′

注：各観測所の緯度・経度は、平成15年4月号より世界測地系による。