

# 令和2年9月5日から8日にかけての台風第10号による大雨と強風について 令和2年9月8日09時現在 (徳島県の気象速報) 徳島地方气象台

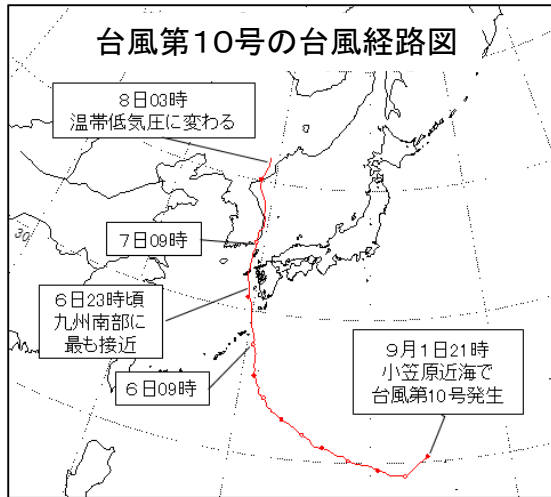
## 概要

台風第10号は、6日夕方から7日未明にかけて、九州西海上を大型で非常に強い勢力を保ったまま北上し、8日未明には中国東北区で温帯低気圧となりました。

この台風の影響で、徳島県内では大雨となり、5日22時から8日08時までの総降水量は、那賀町木頭和無田で306.5ミリを観測しました。

また、6日夜のはじめ頃から次第に強風域に入り、阿南市蒲生田で東南東の風29.4m/s(7日03時44分)の最大瞬間風速、東南東の風16.8m/s(6日22時41分)の最大風速を観測しました。

この台風の影響により、徳島県では軽傷7人(徳島市1、小松島市3、阿南市3)、徳島市及び佐那河内村で各1棟の非住家被害が発生しました。【被害状況:徳島県調べ(8日09時現在)】



### [雨の実況]

5日22時00分から8日08時00分までの降水量  
(アメダスによる速報値)

那賀町木頭和無田	306.5ミリ
三好市京上	184.5ミリ
上勝町福原旭	183.0ミリ

### [風の実況]

6日00時00分から7日24時00分までの

最大瞬間風速と最大風速 (アメダスによる速報値 単位:メートル)

阿南市蒲生田

最大瞬間風速	29.4	東南東	7日03時44分
最大風速	16.8	東南東	6日22時41分

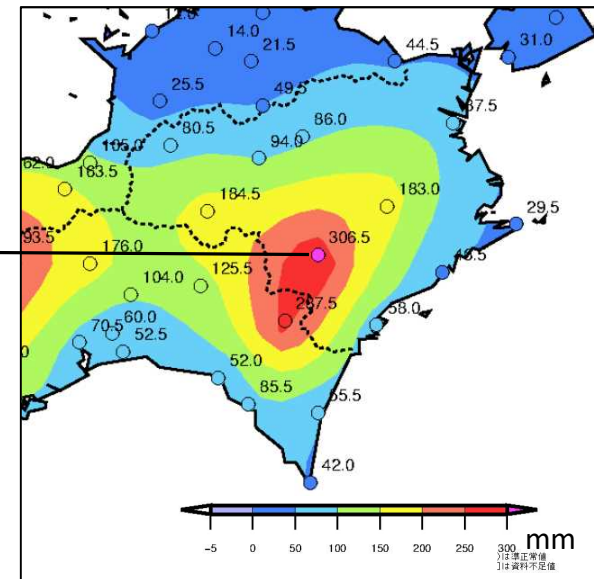
徳島市

最大瞬間風速	27.7	南南東	7日07時04分
最大風速	16.5	南南東	7日06時35分

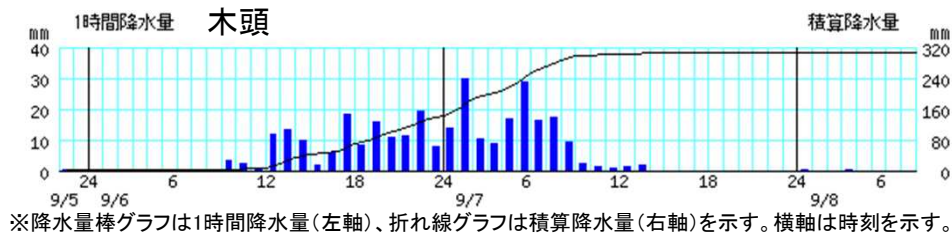
美波町日和佐

最大瞬間風速	25.9	東南東	6日22時45分
最大風速	17.2	東南東	6日22時50分

### ○アメダス期間降水量(9月5日22時~8日08時)



### ○アメダス時系列(9月5日22時~8日08時)



この資料は速報として取り急ぎまとめたものです。そのため、後日内容の一部訂正や追加をすることがあります。