

令和3年台風第14号による大雨と強風について(徳島県の気象速報)

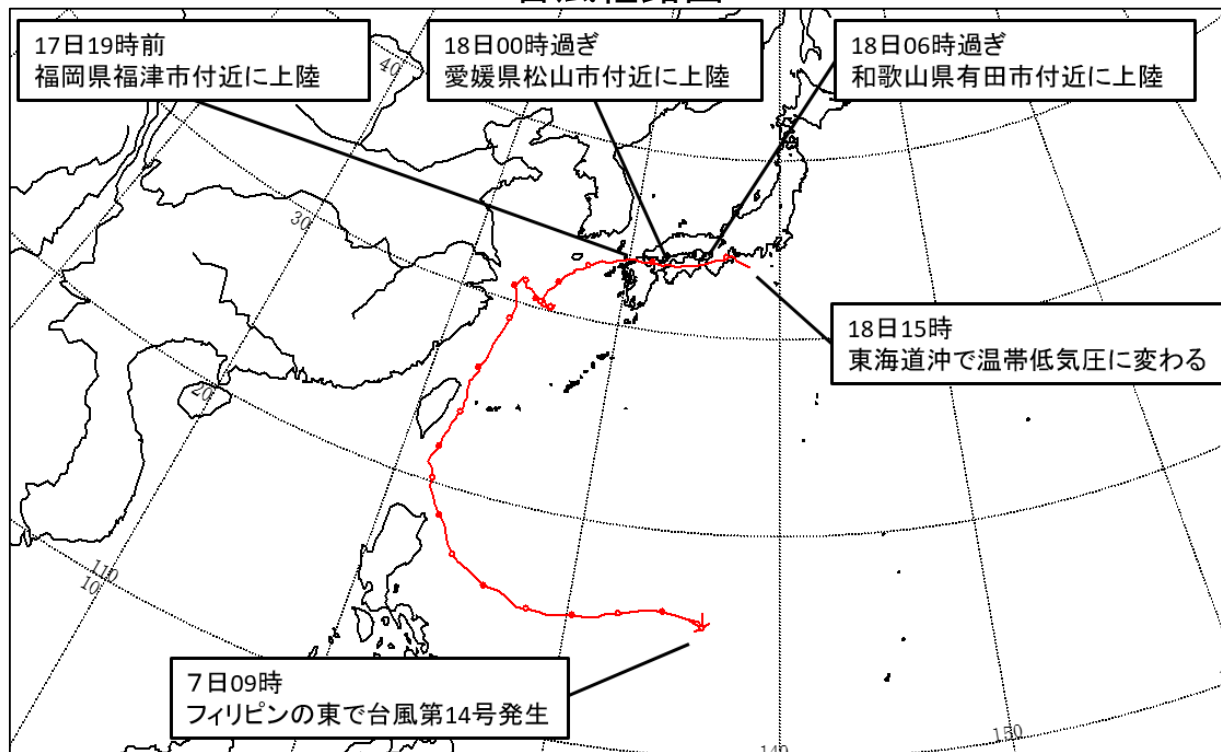
令和3年9月21日16時現在
徳島地方气象台

概要

9月7日09時にフィリピンの東で発生した台風第14号は、14日にかけて東シナ海をゆっくり北上して上海の東海上付近で停滞、16日から東へ転進して、17日19時前に福岡県福津市付近に上陸しました。また、18日00時過ぎに愛媛県松山市付近に再上陸、18日06時過ぎに和歌山県有田市付近に再々上陸し、18日15時に東海道沖で温帯低気圧に変わりました。

この台風の影響で、徳島県内では大雨となり、16日09時から18日07時までの総降水量は、美波町日和佐で161.5ミリを観測しました。また17日夜から次第に強風域に入り、海陽で南南東の風22.5メートル(18日00時47分)の最大瞬間風速、南の風10.9メートル(18日01時54分)の最大風速、阿南市蒲生田で東南東の風20.6メートル(17日19時29分)の最大瞬間風速、東南東の風15.2メートル(17日19時46分)の最大風速を観測しました。

台風経路図



[雨の実況]

16日09時00分から18日07時00分までの総降水量

美波町日和佐	161.5ミリ
上勝町福原旭	159.5ミリ
那賀町木頭和無田	142.5ミリ
海陽	140.5ミリ

[風の実況]

17日00時00分から18日07時00分までの最大瞬間風速と最大風速(単位:メートル)

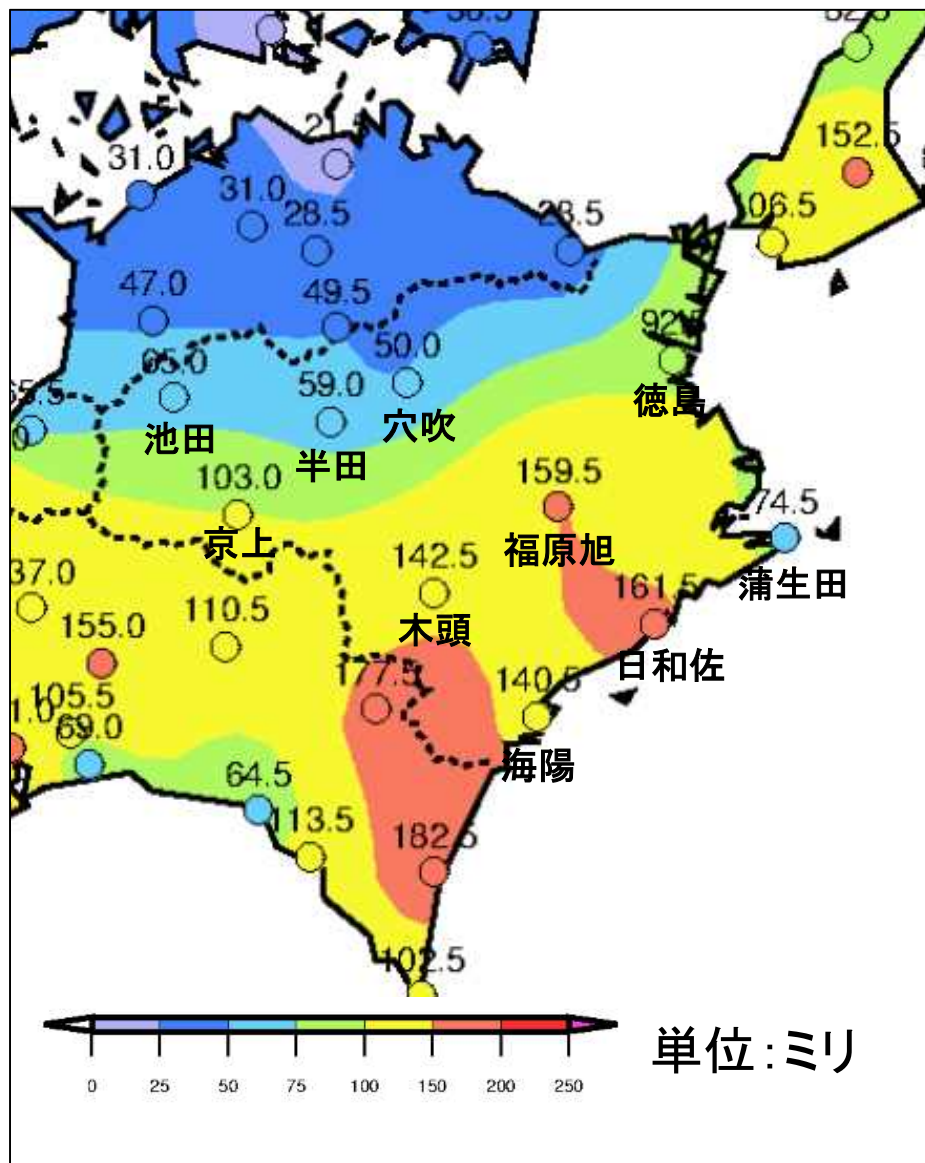
海陽			
最大瞬間風速	22.5	南南東	18日00時47分
最大風速	10.9	南	18日01時54分
阿南市蒲生田			
最大瞬間風速	20.6	東南東	17日19時29分
最大風速	15.2	東南東	17日19時46分
徳島市			
最大瞬間風速	20.3	南南東	18日02時09分
最大風速	13.9	南南東	18日02時14分

この資料は速報として取り急ぎまとめたものです。そのため、後日内容の一部訂正や追加をすることがあります。

雨の実況

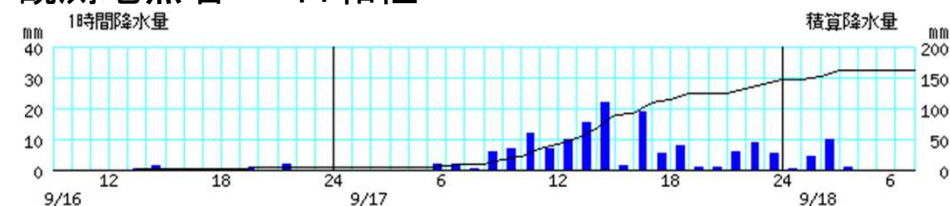
<雨量分布図>

16日09時から18日07時までの総降水量

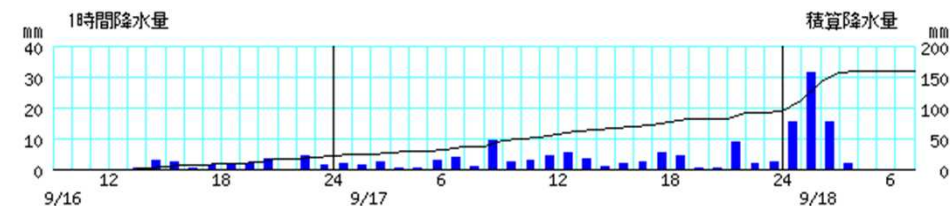


<降水量の時系列>

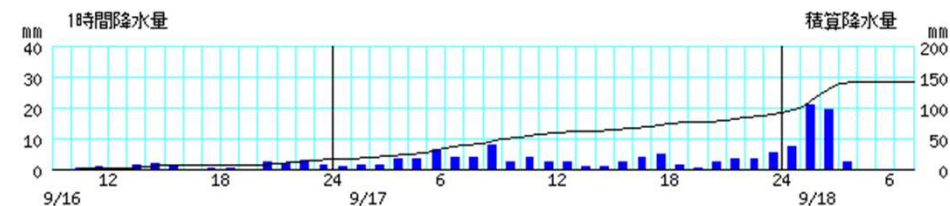
観測地点名・・・日和佐



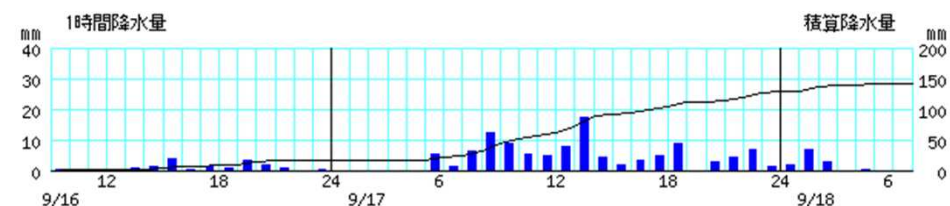
観測地点名・・・福原旭



観測地点名・・・木頭



観測地点名・・・海陽



※棒グラフは1時間降水量(左軸)、折れ線グラフは積算降水量(右軸)を示す。
横軸は時刻を示す。