


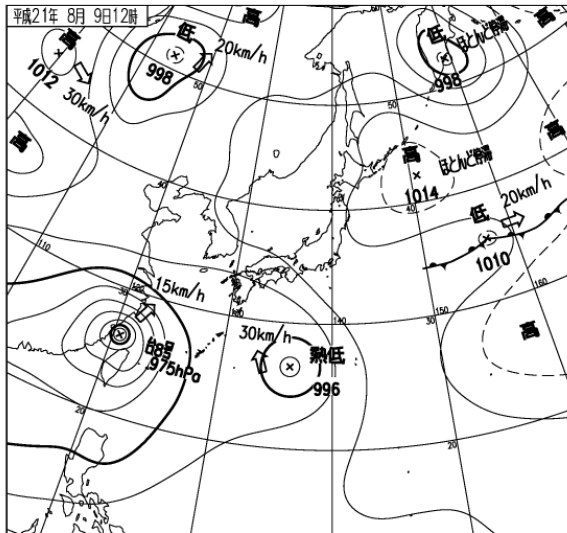
## 平成 21 年台風第 9 号による 8 月 9 日から 8 月 10 日にかけての大雨

### 概要

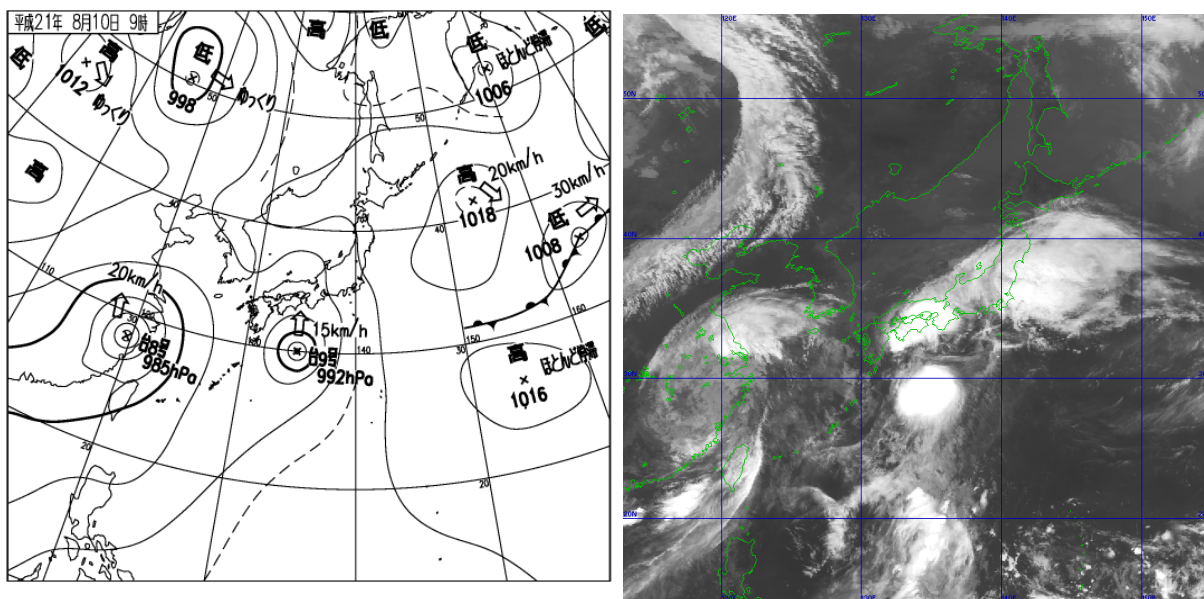
8 月 9 日から 10 日にかけて、日本の南海上を北上する発達中の熱帯低気圧（9 日 21 時に台風第 9 号となる）の影響で、南から暖かく湿った空気が流れ込み、徳島県では大気の状態が非常に不安定となり、那賀町木頭出原では 1 時間 100.5 ミリ、徳島市では 1 時間 90.5 ミリ（いずれも観測史上第 1 位）の雨を観測するなど、記録的な大雨となった。

### 被害状況（8 月 11 日 18 時現在 徳島県調べ）

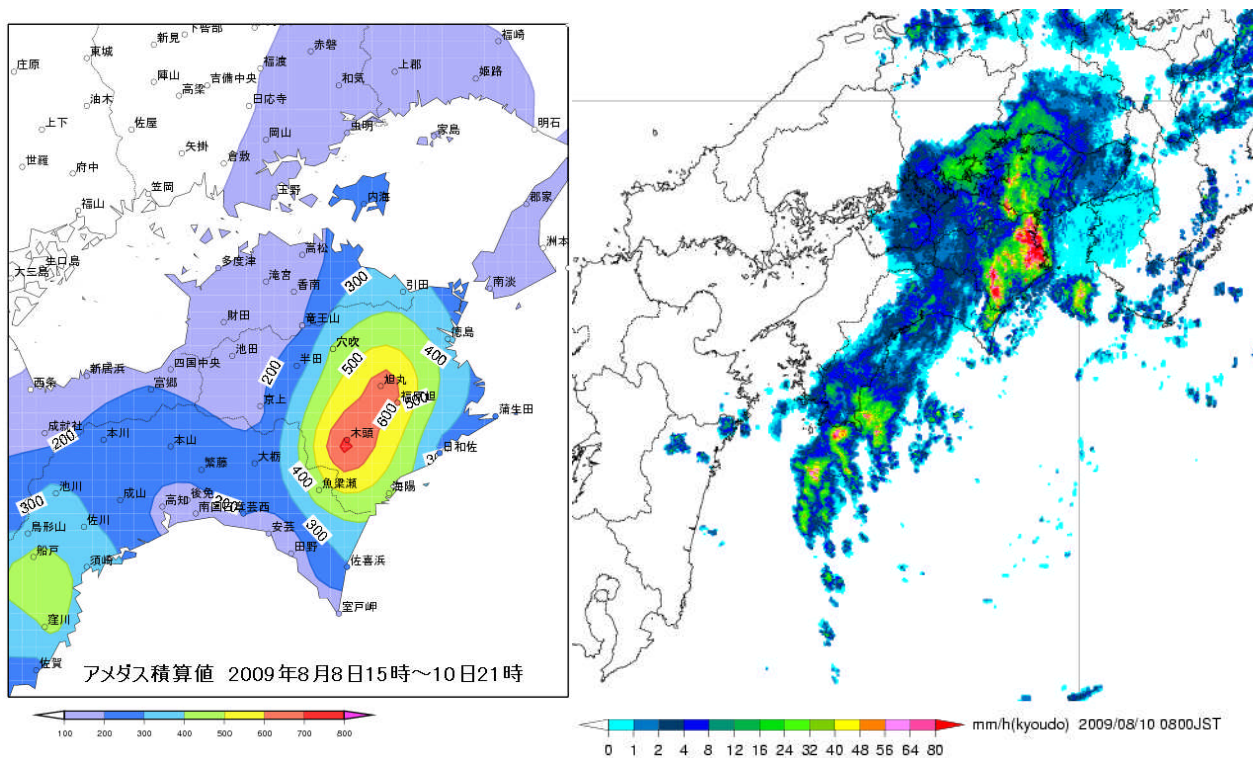
人的被害	行方不明 2 名、負傷者 2 名（重傷）
住家被害	全壊 1 棟、一部損壊 5 棟、床上浸水 73 棟、床下浸水 339 棟
土砂崩れ	がけ崩れ 8 箇所
避難状況	避難指示 29 世帯 避難勧告 6,535 世帯 避難準備情報 9,857 世帯 自主避難 107 世帯
道路規制	90 箇所（11 日 18 時現在継続中 3 箇所）
交通機関	JR 各線（土讃線、徳島線、牟岐線、高德線、鳴門線）運休



8 月 9 日 12 時（日本時間）の地上天気図（左）と気象衛星赤外画像（右）



8 月 10 日 9 時（日本時間）の地上天気図（左）と気象衛星赤外画像（右）



降水量分布（8 月 8 日 15 時から 8 月 10 日 21 時） 8 月 10 日 8 時（日本時間）のレーダー画像

徳島 2009年08月08日24時～2009年08月09日24時



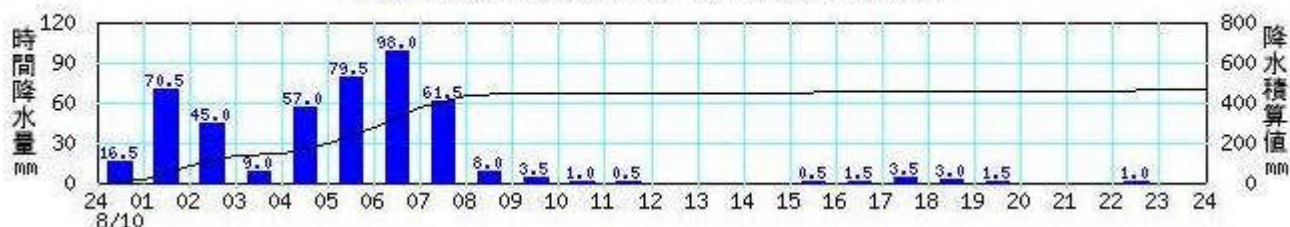
徳島 2009年08月09日24時～2009年08月10日24時



木頭 2009年08月08日24時～2009年08月09日24時



木頭 2009年08月09日24時～2009年08月10日24時



**観測記録**

降水量 (8日15時から10日21時まで)

- 那賀町木頭出原 780.5ミリ
- 神山町旭丸 682.5ミリ
- 上勝町福原旭 610.0ミリ
- 海陽 441.5ミリ

日最大1時間降水量

- 那賀町木頭出原 100.5ミリ (10日06時51分までの1時間)  
(観測開始からの第1位)
- 徳島市 90.5ミリ (10日08時35分までの1時間)  
(観測開始からの第1位)

## 土砂災害警戒情報発表状況一覧

8 月 9 日

徳島県土砂災害警戒情報	第 1 号	8 月 9 日 1 1 時 3 0 分
徳島県土砂災害警戒情報	第 2 号	8 月 9 日 1 2 時 4 5 分
徳島県土砂災害警戒情報	第 3 号	8 月 9 日 1 4 時 4 5 分
徳島県土砂災害警戒情報	第 4 号	8 月 9 日 1 8 時 3 5 分

8 月 1 0 日

徳島県土砂災害警戒情報	第 1 号	8 月 1 0 日 0 0 時 3 5 分
徳島県土砂災害警戒情報	第 2 号	8 月 1 0 日 0 2 時 3 8 分
徳島県土砂災害警戒情報	第 3 号	8 月 1 0 日 0 3 時 5 0 分
徳島県土砂災害警戒情報	第 4 号	8 月 1 0 日 0 4 時 3 8 分
徳島県土砂災害警戒情報	第 5 号	8 月 1 0 日 0 6 時 1 5 分
徳島県土砂災害警戒情報	第 6 号	8 月 1 0 日 0 6 時 5 0 分
徳島県土砂災害警戒情報	第 7 号	8 月 1 0 日 0 7 時 3 7 分
徳島県土砂災害警戒情報	第 8 号	8 月 1 0 日 0 8 時 0 5 分
徳島県土砂災害警戒情報	第 9 号	8 月 1 0 日 0 9 時 1 5 分
徳島県土砂災害警戒情報	第 1 0 号	8 月 1 0 日 1 0 時 3 5 分
徳島県土砂災害警戒情報	第 1 1 号	8 月 1 0 日 1 1 時 3 5 分
徳島県土砂災害警戒情報	第 1 2 号	8 月 1 0 日 1 3 時 3 5 分

## 指定河川洪水予報発表状況一覧

8 月 9 日

勝浦川洪水予報	第 1 号	8 月 9 日 1 4 時 3 0 分	はん濫注意情報
勝浦川洪水予報	第 2 号	8 月 9 日 1 6 時 1 0 分	はん濫注意情報
勝浦川洪水予報	第 3 号	8 月 9 日 1 9 時 2 0 分	はん濫注意情報解除

8 月 1 0 日

那賀川洪水予報	第 1 号	8 月 1 0 日 0 8 時 1 0 分	はん濫警戒情報
那賀川洪水予報	第 2 号	8 月 1 0 日 1 1 時 1 5 分	はん濫危険情報
那賀川洪水予報	第 2 - 2 号	8 月 1 0 日 1 2 時 1 0 分	はん濫危険情報
那賀川洪水予報	第 3 号	8 月 1 0 日 1 4 時 3 0 分	はん濫注意情報
那賀川洪水予報	第 4 号	8 月 1 0 日 1 7 時 1 5 分	はん濫注意情報解除

勝浦川洪水予報	第 1 号	8 月 1 0 日 0 8 時 3 0 分	はん濫注意情報
勝浦川洪水予報	第 2 号	8 月 1 0 日 0 9 時 0 0 分	はん濫警戒情報
勝浦川洪水予報	第 3 号	8 月 1 0 日 0 9 時 4 0 分	はん濫警戒情報
勝浦川洪水予報	第 4 号	8 月 1 0 日 1 3 時 0 0 分	はん濫注意情報
勝浦川洪水予報	第 5 号	8 月 1 0 日 1 5 時 0 0 分	はん濫注意情報解除

**気象情報等の発表状況一覧**

大雨と落雷及び突風に関する徳島県気象情報	第 1 号	8 月 9 日 0 5 時 3 5 分
大雨と強風及び高波に関する徳島県気象情報	第 2 号	8 月 9 日 0 9 時 3 5 分
大雨と強風及び高波に関する徳島県気象情報	第 3 号	8 月 9 日 1 1 時 5 2 分
大雨と強風及び高波に関する徳島県気象情報	第 4 号	8 月 9 日 1 2 時 5 0 分
大雨と強風及び高波に関する徳島県気象情報	第 5 号	8 月 9 日 1 4 時 1 8 分
大雨と強風及び高波に関する徳島県気象情報	第 6 号	8 月 9 日 1 5 時 2 9 分
大雨と強風及び高波に関する徳島県気象情報	第 7 号	8 月 9 日 1 6 時 1 8 分
大雨と強風及び高波に関する徳島県気象情報	第 8 号	8 月 9 日 1 6 時 5 3 分
大雨と強風及び高波に関する徳島県気象情報	第 9 号	8 月 9 日 2 0 時 2 5 分
大雨と強風及び高波に関する徳島県気象情報	第 1 0 号	8 月 1 0 日 0 1 時 2 5 分
平成 2 1 年 台風第 9 号に関する徳島県気象情報	第 1 1 号	8 月 1 0 日 0 6 時 4 5 分
平成 2 1 年 台風第 9 号に関する徳島県気象情報	第 1 2 号	8 月 1 0 日 0 8 時 1 0 分
平成 2 1 年 台風第 9 号に関する徳島県気象情報	第 1 3 号	8 月 1 0 日 0 9 時 3 0 分
平成 2 1 年 台風第 9 号に関する徳島県気象情報	第 1 4 号	8 月 1 0 日 1 0 時 5 4 分
平成 2 1 年 台風第 9 号に関する徳島県気象情報	第 1 5 号	8 月 1 0 日 1 1 時 5 5 分
平成 2 1 年 台風第 9 号に関する徳島県気象情報	第 1 6 号	8 月 1 0 日 1 4 時 5 8 分
平成 2 1 年 台風第 9 号に関する徳島県気象情報	第 1 7 号	8 月 1 0 日 1 6 時 2 2 分
平成 2 1 年 台風第 9 号に関する徳島県気象情報	第 1 8 号	8 月 1 0 日 1 7 時 0 5 分
平成 2 1 年 台風第 9 号に関する徳島県気象情報	第 1 9 号	8 月 1 0 日 2 1 時 4 7 分

徳島県記録的短時間大雨情報	第 1 号	8 月 1 0 日 0 5 時 2 3 分
徳島県記録的短時間大雨情報	第 2 号	8 月 1 0 日 0 6 時 5 3 分
徳島県記録的短時間大雨情報	第 3 号	8 月 1 0 日 0 7 時 2 5 分
徳島県記録的短時間大雨情報	第 4 号	8 月 1 0 日 0 7 時 5 5 分
徳島県記録的短時間大雨情報	第 5 号	8 月 1 0 日 0 8 時 2 4 分
徳島県記録的短時間大雨情報	第 6 号	8 月 1 0 日 0 8 時 5 4 分

**徳島地方気象台発表の注意報・警報**

解除日時欄の(切替)は、次の注意報・警報への切り替えを示します。

地域			種類		発表日時	解除日時
全域	一次細分	二次細分	警報	注意報		
徳島県				雷	8/8 17:01	(切替)
	北部	阿南 那賀・勝浦 海部		雷 雷, 波浪 雷 雷, 波浪	8/9 4:53	(切替)

	北部	阿南 那賀・勝浦 海部		雷 雷, 波浪 雷 大雨, 雷, 波浪, 洪水	8/9 7:20	(切替)
		徳島・鳴門 美馬北部・阿北 美馬南部・神山 三好 阿南 那賀・勝浦 海部		大雨, 雷, 強風, 波浪, 洪水 大雨, 雷, 洪水 大雨, 雷, 洪水 大雨, 雷, 洪水 大雨, 雷, 強風, 波浪, 洪水 大雨, 雷, 洪水 大雨, 雷, 強風, 波浪, 洪水	8/9 8:44	(切替)
		徳島・鳴門 美馬北部・阿北 美馬南部・神山 三好 阿南 那賀・勝浦 海部	大雨  大雨 大雨 大雨	大雨, 雷, 強風, 波浪, 洪水 大雨, 雷, 洪水 雷, 洪水 大雨, 雷, 洪水 雷, 強風, 波浪, 洪水 雷, 洪水 雷, 強風, 波浪, 洪水	8/9 10:27	(切替)
		徳島・鳴門 美馬北部・阿北 美馬南部・神山 三好 阿南 那賀・勝浦 海部	大雨, 洪水 大雨 大雨  大雨, 洪水 大雨 大雨	雷, 強風, 波浪 雷, 洪水 雷, 洪水 大雨, 雷, 洪水 雷, 強風, 波浪 雷, 洪水 雷, 強風, 波浪, 洪水	8/9 11:03	(切替)
		徳島・鳴門 美馬北部・阿北 美馬南部・神山 三好 阿南 那賀・勝浦 海部	大雨, 洪水 大雨, 洪水 大雨  大雨, 洪水 大雨, 洪水 大雨, 洪水	雷, 強風, 波浪 雷 雷, 洪水 大雨, 雷, 洪水 雷, 強風, 波浪 雷 雷, 強風, 波浪	8/9 13:40	(切替)
		徳島・鳴門 美馬北部・阿北 美馬南部・神山 三好 阿南 那賀・勝浦 海部	大雨, 洪水 大雨, 洪水 大雨  大雨, 洪水 大雨, 洪水 大雨, 洪水	雷, 強風, 波浪 雷 雷, 洪水 大雨, 雷, 洪水 雷, 強風, 波浪 雷 雷, 強風, 波浪	8/9 16:26	(切替)
		徳島・鳴門 美馬北部・阿北 美馬南部・神山 三好 阿南 那賀・勝浦 海部		大雨, 雷, 強風, 波浪, 洪水 大雨, 雷, 洪水 大雨, 雷, 洪水 大雨, 雷, 洪水 大雨, 雷, 強風, 波浪, 洪水 大雨, 雷, 洪水 大雨, 雷, 強風, 波浪, 洪水	8/9 19:45	(切替)
		徳島・鳴門		大雨, 雷, 強風, 波浪, 洪水	8/9 23:38	(切替)

		美馬北部・阿北 美馬南部・神山 三好 阿南 那賀・勝浦 海部	大雨 大雨	雷, 洪水 雷, 洪水 大雨, 雷, 洪水 大雨, 雷, 強風, 波浪, 洪水 大雨, 雷, 洪水 大雨, 雷, 強風, 波浪, 洪水		
		徳島・鳴門 美馬北部・阿北 美馬南部・神山 三好 阿南 那賀・勝浦 海部	大雨 大雨  大雨 大雨 大雨	大雨, 雷, 強風, 波浪, 洪水 雷, 洪水 雷, 洪水 大雨, 雷, 洪水 雷, 強風, 波浪, 洪水 雷, 洪水 雷, 強風, 波浪, 洪水	8/10 2:06	(切替)
		徳島・鳴門 美馬北部・阿北 美馬南部・神山 三好 阿南 那賀・勝浦 海部	大雨, 洪水 大雨, 洪水  大雨 大雨, 洪水 大雨	大雨, 雷, 強風, 波浪, 洪水 雷 雷 大雨, 雷, 洪水 雷, 強風, 波浪, 洪水 雷 雷, 強風, 波浪, 洪水	8/10 4:20	(切替)
		徳島・鳴門 美馬北部・阿北 美馬南部・神山 三好 阿南 那賀・勝浦 海部	大雨, 洪水 大雨, 洪水 大雨, 洪水 大雨 大雨, 洪水 大雨, 洪水	大雨, 雷, 強風, 波浪, 洪水 雷 雷 雷 雷, 強風, 波浪, 洪水 雷 雷, 強風, 波浪	8/10 5:12	(切替)
		徳島・鳴門 美馬北部・阿北 美馬南部・神山 三好 阿南 那賀・勝浦 海部	大雨, 洪水 大雨, 洪水 大雨, 洪水 大雨, 洪水 大雨, 洪水 大雨, 洪水	雷, 強風, 波浪 雷 雷 雷 雷, 強風, 波浪 雷 雷, 強風, 波浪	8/10 5:43	(切替)
		徳島・鳴門 美馬北部・阿北 美馬南部・神山 三好 阿南 那賀・勝浦 海部	大雨, 洪水 大雨, 洪水 大雨, 洪水 大雨, 洪水 大雨, 洪水 大雨, 洪水	雷, 強風, 波浪 雷 雷 雷 雷, 強風, 波浪 雷 雷, 強風, 波浪	8/10 9:57	(切替)
		徳島・鳴門 美馬北部・阿北 美馬南部・神山 三好 阿南 那賀・勝浦		大雨, 雷, 強風, 波浪, 洪水 大雨, 雷, 洪水 大雨, 雷, 洪水 大雨, 雷, 洪水 大雨, 雷, 強風, 波浪, 洪水 大雨, 雷, 洪水	8/10 14:55	(切替)

		海部		大雨, 雷, 強風, 波浪, 洪水		
		徳島・鳴門 美馬北部・阿北 美馬南部・神山 三好 阿南 那賀・勝浦 海部		雷, 強風, 波浪 大雨, 雷 大雨, 雷 雷 雷, 強風, 波浪 大雨, 雷 雷, 強風, 波浪	8/10 21:08	8/11 4:37

徳島県	一次細分区域名	二次細分区域名	細分区域に属する市町村名
全域	北部	徳島・鳴門	徳島市、鳴門市、小松島市、板野町、藍住町、北島町、松茂町
		美馬北部・阿北	吉野川市、美馬市(美馬町、脇町、穴吹町)、阿波市、つるぎ町(半田、貞光)、上板町、石井町
		美馬南部・神山	つるぎ町(一字)、美馬市(木屋平)、神山町、佐那河内村
		三好	三好市、東みよし町
	南部	阿南	阿南市
		那賀・勝浦	那賀町、上勝町、勝浦町
		海部	海陽町、牟岐町、美波町

(注) この資料は速報として取り急ぎまとめたもので、後日内容の一部訂正や追加をすることがあります。