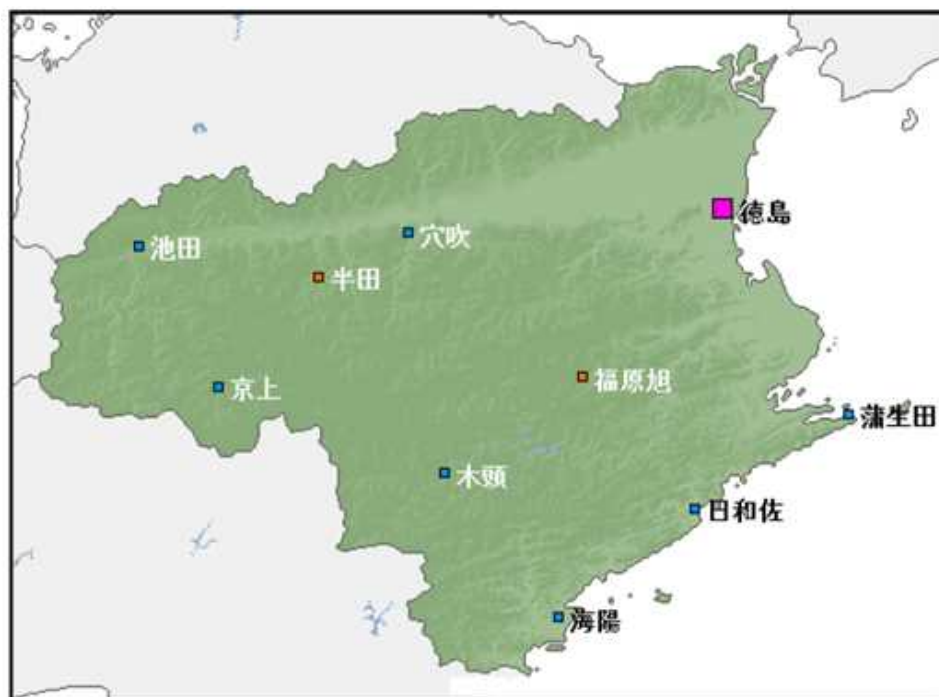


徳島県農業気象概況

2019年4月中旬

徳島県内気象観測所配置図



シンボル	観測所の種類	観測要素
■	気象台	気温・降水量・風向風速・日照時間・積雪深・湿度・気圧
■	地域気象観測所(アメダス)	気温・降水量・風向風速・日照時間
■	地域気象観測所(アメダス)	降水量

徳島地方気象台

2019年4月22日 発行

4 月 中 旬 の 気 象 概 況

概況

この旬は、高気圧に覆われて晴れる日が多かった。

平均気温	徳島： 平年並	池田： 平年並	日和佐： 低い
日照時間	徳島： かなり多い	池田： 多い	日和佐： 多い
降水量	徳島： 少ない	池田： 少ない	日和佐： 少ない

4月	気 圧 配 置	天気概況(徳島)	
		昼(06~18時)	夜(18~翌日06時)
11日	寒気の影響	曇時々晴	曇
12日	高気圧に覆われる	曇後晴	晴
13日	高気圧に覆われる、次第に湿った空気の影響	晴後曇	曇時々晴一時雨
14日	湿った空気や前線の影響	雨時々曇	曇時々雨一時晴
15日	高気圧に覆われる	晴	晴後一時薄曇
16日	高気圧に覆われる	薄曇一時晴	薄曇
17日	気圧の谷や湿った空気の影響	薄曇	晴一時曇
18日	高気圧に覆われる	晴一時薄曇	晴
19日	高気圧に覆われる、次第に湿った空気の影響	晴後曇	曇時々晴
20日	高気圧に覆われる	快晴	晴後一時曇

徳島・池田・日和佐の観測値

(4月中旬)

要素	平均気温(°C)		最高気温(°C)		最低気温(°C)		日照時間(h)		降水量(mm)	
	本年	平年	本年	平年	本年	平年	本年	平年	本年	平年
官署・観測所										
徳島	14.3	15.0	19.1	19.6	10.0	10.7	84.2	64.1	12.0	43.8
池田	12.5	13.0	19.9	19.1	6.2	7.2	76.9	61.0	11.5	29.9
日和佐	13.9	15.0	19.6	20.1	9.2	10.2	79.2	65.0	28.0	83.8

注：気温は日々の値を旬ごとに平均したものです。日照時間と降水量は旬の積算値です。

生物季節

- ・いちょう 発芽 4月11日 平年(4月7日)より4日遅い、昨年(4月7日)より4日遅い。
- ・つつじ(やまつつじ) 開花 4月17日 平年(4月19日)より2日早い、昨年(4月6日)より11日遅い。
- ・のだふじ 開花 4月19日 平年(4月19日)と同じ、昨年(4月13日)より6日遅い。

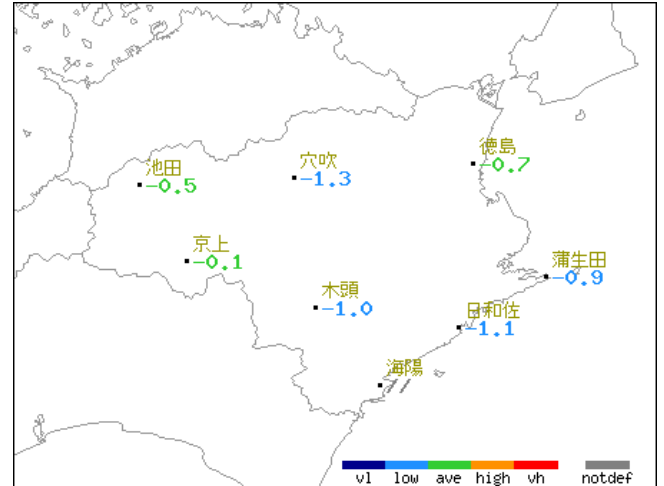
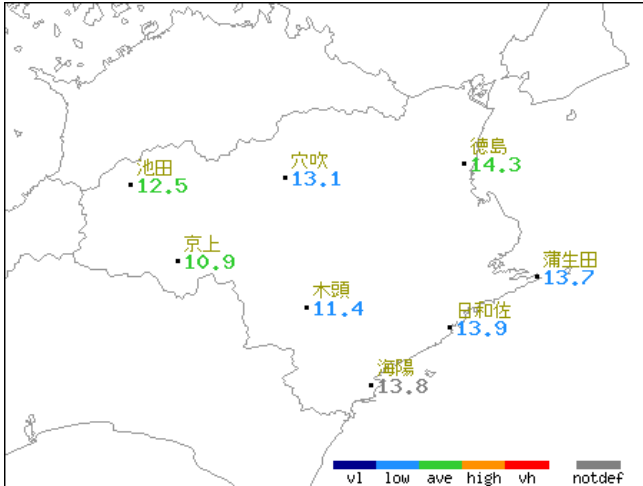
アメダス気象分布図(2019年4月中旬)

実況値

平年差(比)

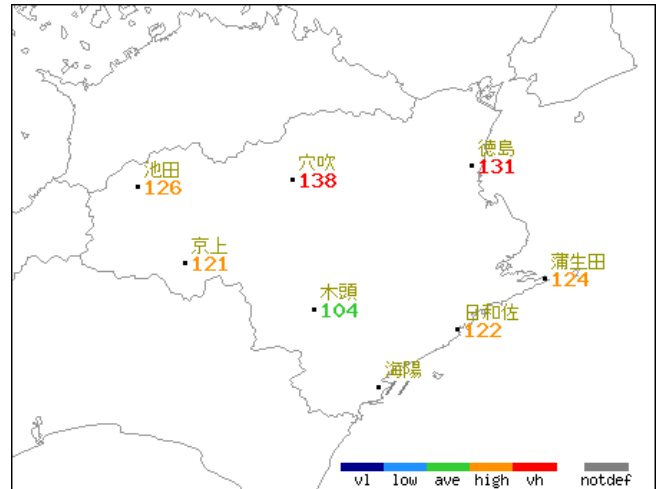
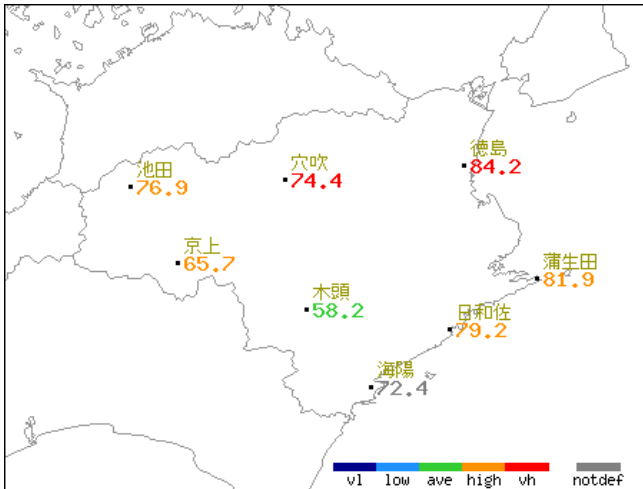
平均気温(°C)

平均気温平年差(°C)



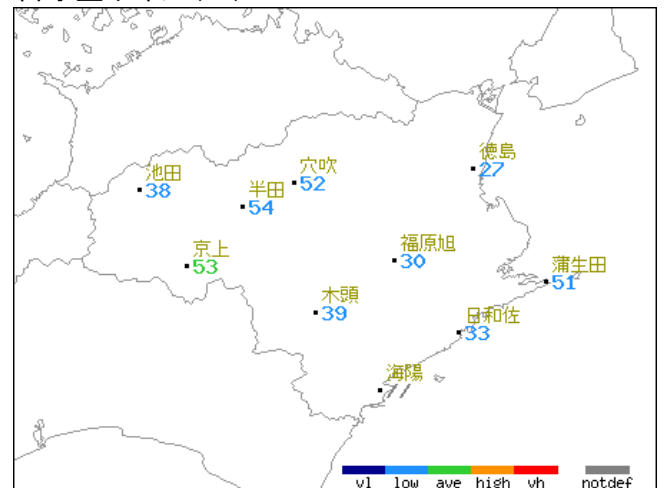
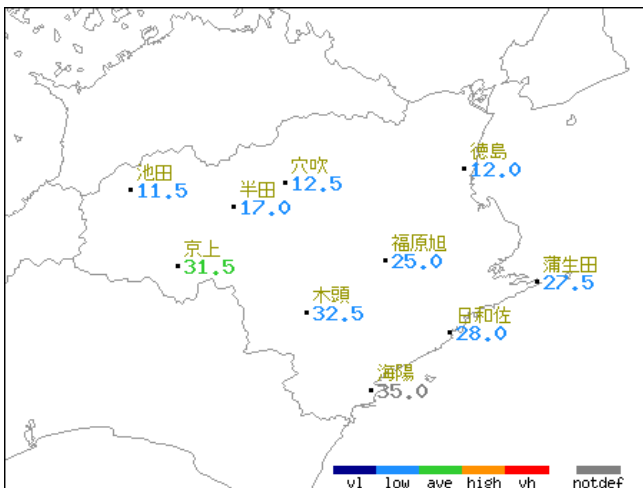
日照時間(h)

日照時間平年比(%)



降水量(mm)

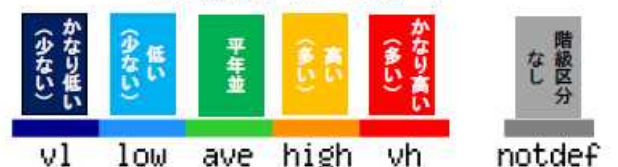
降水量平年比(%)



■ 図中の記号

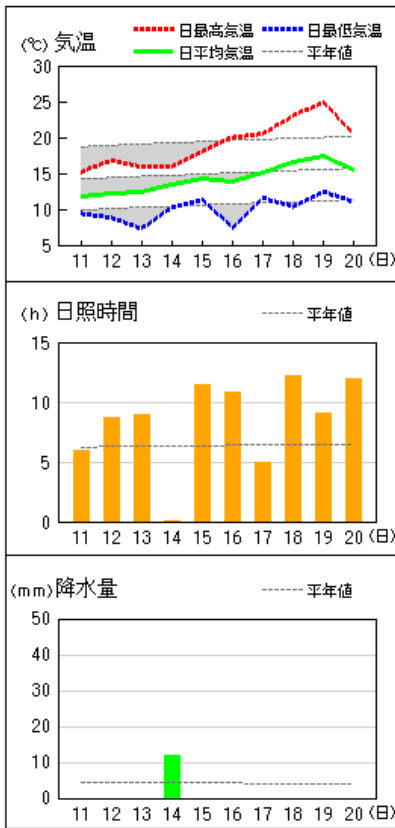
) : 準正常値] : 資料不足値
 X : 欠測 // : 平年値なし

■ 階級区分 (平年と比べ)

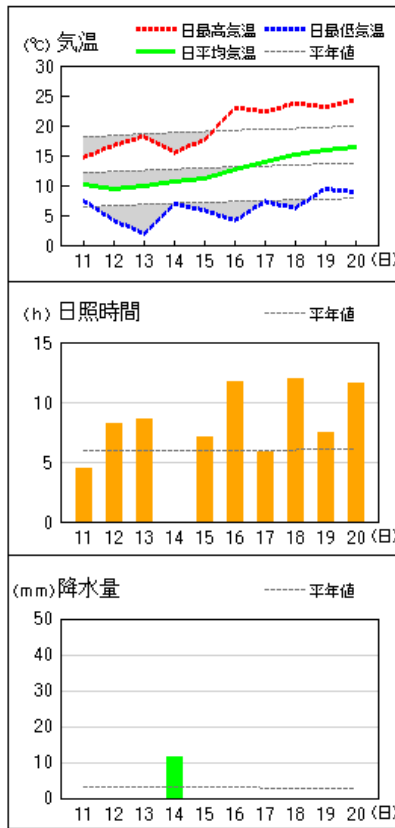


アメダス気象経過図 (2019年4月11日-4月20日)

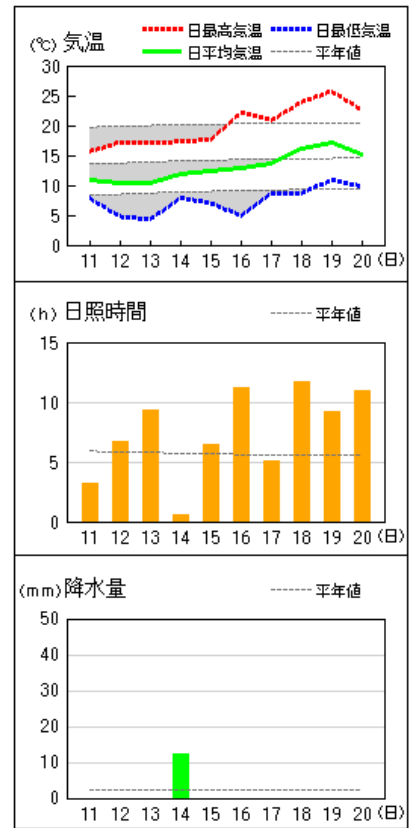
徳島



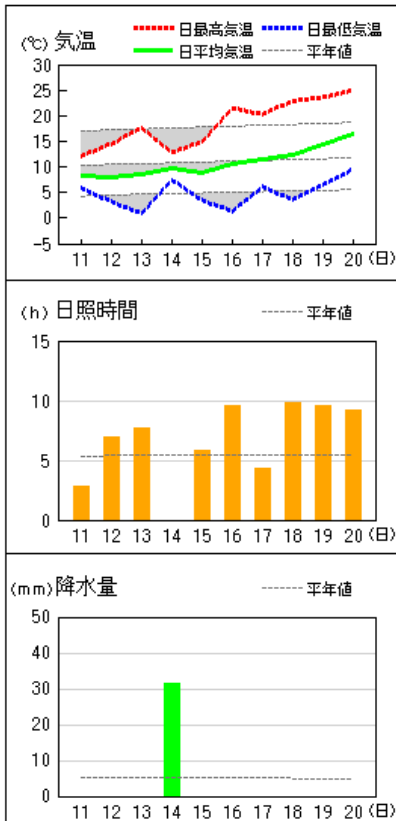
池田



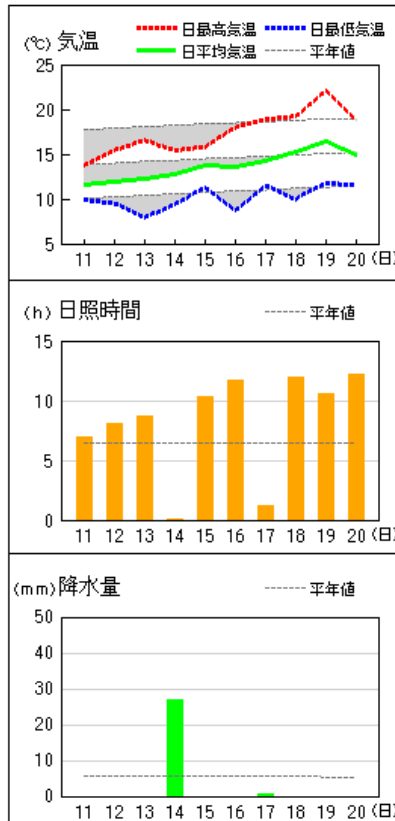
穴吹



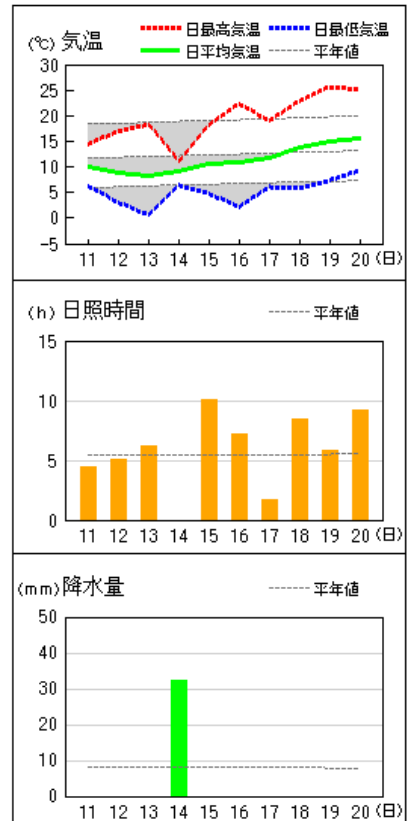
京上



蒲生田

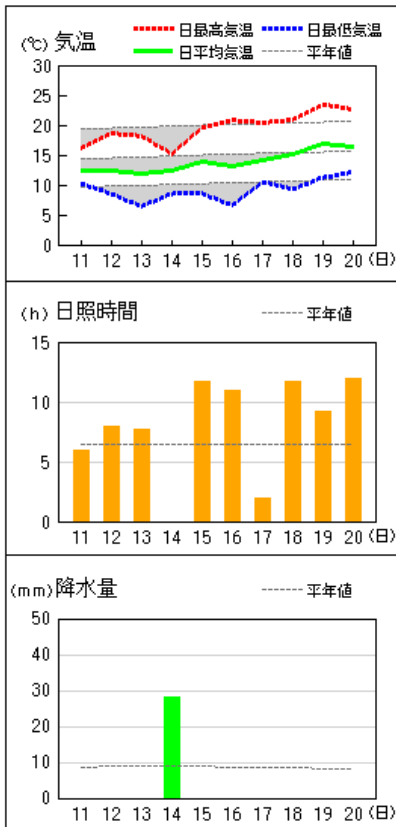


木頭

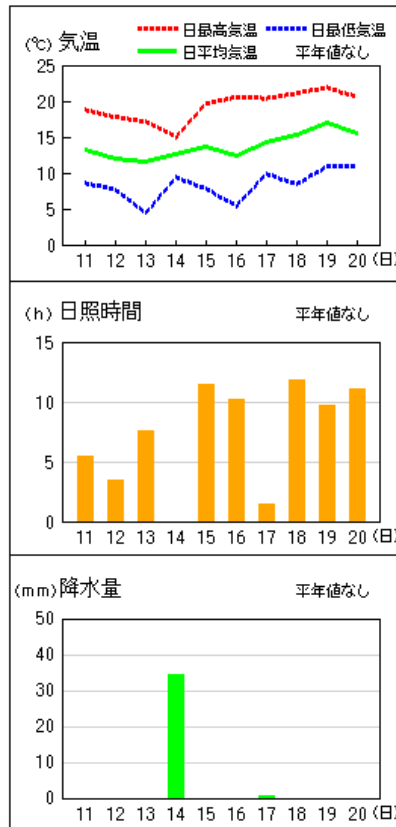


アメダス気象経過図 (2019年4月11日-4月20日)

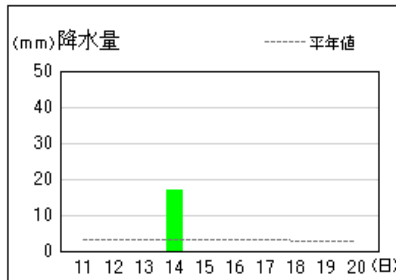
日和佐



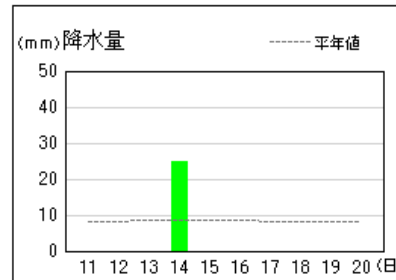
海陽



半田



福原旭



資料の解説

徳島県農業気象概況に掲載されている資料は、徳島県内の地域気象観測所(気象官署及び有線ロボット気象計)及び地域雨量観測所(有線ロボット雨量計)により、自動的に観測された観測値から算出したものである。なお、日界は24時である。

気温	平均気温(°C)	毎正時の24回の平均値、日統計値の旬平均
	最高気温(°C)	任意の時刻の最高値、日統計値の旬平均
	最低気温(°C)	任意の時刻の最低値、日統計値の旬平均
日照	日照時間(h)	回転式日照計による日・旬合計値
降水量(合計)	降水量(mm)	日・旬の合計値
平年差/比	平年値との差/比	気温は平年値との差(°C)
		日照時間及び降水量は平年値との比(%)

※平年値について、1981～2010年(穴吹は2001～2010年)の統計値を使用します。

記号の説明

-) : 準正常値(対象となる資料の一部が欠けているが、許容する資料数を満たす値)
-] : 資料不足値(対象となる資料が許容する資料数を満たさない値)
- × : 欠測(期間内の観測結果が全て求められなかった場合)
- // : 平年値なし

関連HPリンク

※ 徳島地方気象台 HP (トップページ)

URL <https://www.ima-net.go.jp/tokushima/>

※ 気象庁 HP (トップページ)

URL <https://www.ima.go.jp/ima/index.html>

※ 「防災情報」では、発表中の警報・注意報や異常気象早期警戒情報、日々の天気予報、レーダー、地震・津波・火山などの幅広い情報を入手できます。

URL <https://www.ima.go.jp/jp/radnowc/index.html?areaCode=213>

※ 「季節予報」では、1か月予報、3か月予報、暖・寒候期予報を確認できます。

URL <https://www.ima.go.jp/jp/longfcst/>

※ 「過去の気象データ検索」では、地点ごとの気温や降水量などの気象データを入手できます。

URL <https://www.data.ima.go.jp/obd/stats/etrn/index.php>

※ 「過去の気象データ・ダウンロード」では、複数地点の複数項目を画面表示やダウンロードができます。

URL <https://www.data.ima.go.jp/gmd/risk/obsdl/index.php>

利用上の注意

この資料は速報値のため、後日修正されることがあります。

© 徳島地方気象台 2019

本資料に含まれるデータ等を利用した場合は、「徳島地方気象台提供」と明記願います。