

徳島県の気象

2020年2月

(令和2年)

目次

気象概況	1
平年との比較表（徳島・池田・日和佐）	2
徳島の観測記録順位の更新（第3位まで）	3
地域気象観測所の観測記録順位1位の更新	4
生物季節	5
アメダス気象分布図	6
アメダス気象経過図	7～8
気象月表（徳島地方气象台）	9
地域気象観測気温月報	10～11
地域気象観測降水量月報	12
地域気象観測日照時間月報	13
地域気象観測風向・風速月報	14～16
徳島地方气象台発表の特別警報・警報・注意報	17～18
土砂災害警戒情報発表状況	19
指定河川洪水予報発表状況	19
記録的短時間大雨情報発表状況	19
竜巻注意情報発表状況	19
観測所一覧表	20
資料の解説	21

※掲載資料は後日修正する場合があります

徳島地方气象台

〒770-0864 徳島市大和町2丁目3-36

2020年2月の気象概況

この月は、全般的に高気圧に覆われて晴れる日が多かったが、冬型の気圧配置となり雪や雨の降る日もあった。

また、徳島地方気象台では、2月6日に初雪、2月7日に初霜、2月10日に初氷を観測した。

上旬・高気圧に覆われて晴れる日が多かったが、期間の後半は冬型の気圧配置となり雪や雨の降る日もあった。

中旬・高気圧に覆われて晴れる日が多かったが、冬型の気圧配置となり雪や雨の降る日もあった。

下旬・高気圧に覆われて晴れる日が多かった。

日付	気象概況	徳島の天気概況	
		昼 (06-18時)	夜 (18-翌日 06時)
1日	冬型の気圧配置	晴一時曇	晴
2日	高気圧に覆われる	晴	晴一時曇
3日	高気圧に覆われる、次第に気圧の谷や湿った空気の影響	曇一時晴	晴時々曇
4日	高気圧に覆われる	晴	晴後一時曇
5日	高気圧に覆われる、次第に冬型の気圧配置	曇時々晴	晴、みぞれを伴う
6日	冬型の気圧配置	みぞれ一時雪後曇時々晴	曇一時雪後一時晴
7日	気圧の谷や湿った空気の影響	曇	曇後一時晴
8日	冬型の気圧配置	晴一時曇後一時雨	晴一時雨後曇、みぞれを伴う
9日	冬型の気圧配置、次第に高気圧に覆われる	曇時々晴	晴後一時曇
10日	高気圧に覆われる	晴一時雪	晴時々曇一時雨
11日	高気圧に覆われる、次第に気圧の谷の影響	晴	曇時々晴
12日	前線や湿った空気の影響	曇時々晴後雨	雨後一時曇一時晴
13日	高気圧に覆われる	晴一時曇	晴後時々曇
14日	低気圧や前線の影響	雨時々曇一時晴	晴後時々曇
15日	前線や湿った空気の影響	曇	曇時々雨
16日	低気圧や前線の影響	雨時々曇	雨後曇時々晴
17日	冬型の気圧配置	晴時々曇一時雨	晴時々雪一時曇、みぞれを伴う
18日	冬型の気圧配置	晴	晴
19日	高気圧に覆われる	晴	晴一時曇
20日	気圧の谷の影響、次第に高気圧に覆われる	晴時々曇	晴
21日	高気圧に覆われる	晴	晴後一時雨一時曇
22日	前線や湿った空気の影響、次第に高気圧に覆われる	雨後曇時々晴	晴
23日	高気圧に覆われる	晴	晴
24日	高気圧に覆われる	晴	晴後時々曇
25日	前線や低気圧の影響	曇	曇時々雨
26日	寒気の影響	曇一時雨	雨後曇時々晴
27日	高気圧に覆われる	晴後一時雨	曇時々晴
28日	高気圧に覆われる、次第に気圧の谷や湿った空気の影響	晴後曇一時雨	曇時々雨
29日	前線を伴った低気圧の影響	雨一時曇	雨後曇時々晴

平年との比較表(徳島・池田・日和佐)

2020年2月

	要素	平均気温(°C)			日照時間(h)			降水量(mm)		
	官署	本年	平年	階級区分	本年	平年	階級区分	本年	平年	階級区分
上旬	徳島	6.5	5.7	高い	58.5	54.4	平年並	0.0	10.0	かなり少ない
	池田	3.4	3.1	平年並	37.8	33.7	平年並	1.0	16.1	かなり少ない
	日和佐	6.7	6.4	平年並	69.9	60.3	多い	0.0	23.0	かなり少ない
中旬	徳島	9.2	6.7	かなり高い	53.3	52.8	平年並	15.0	24.5	少ない
	池田	6.2	4.2	高い	34.3	40.0	少ない	21.0	21.2	平年並
	日和佐	10.4	7.5	かなり高い	36.4)	60.2	かなり少ない	85.0	52.5	多い
下旬	徳島	9.6	7.0	高い	47.8	43.0	平年並	15.0	18.2	平年並
	池田	7.1	4.6	高い	44.2	33.4	多い	19.0	19.4	平年並
	日和佐	10.0	7.8	高い	55.7	45.4	多い	25.5	36.8	平年並
月	徳島	8.4	6.5	かなり高い	159.6	150.2	平年並	30.0	52.8	少ない
	池田	5.5	3.9	高い	116.3	106.9	多い	41.0	56.5	少ない
	日和佐	9.0	7.2	高い	162.0)	164.7	平年並	110.5	110.7	平年並

【階級区分】階級区分は、平年との違いの程度を表すもので、30年間(1981年～2010年)の観測値が、「高い(多い)」「平年並」「低い(少ない)」の3つの階級に等しい割合で振り分けられる(各階級が10個ずつになる)ように決めています。また特に、値が観測値の上位または下位10%に相当する場合には、「かなり高い(多い)」「かなり低い(少ない)」と表現します。

徳島の観測記録順位の更新（第3位まで）

2020年2月 徳島地方气象台

2月は観測記録順位の更新はありませんでした。

地域気象観測所の観測記録順位 1 位の更新

徳島県内で統計期間が 10 年以上ある地点を対象にしています。

2020年2月

2月には観測記録順位の更新はありませんでした。

生物季節

2020年2月 徳島地方気象台

動物

種目	現象	本年	平年	平年差	昨年	昨年差
ひばり	初鳴	2月12日	2月22日	10日早い	2月4日	8日遅い

植物

種目	現象	本年	平年	平年差	昨年	昨年差
たんぽぽ	開花	2月25日	3月3日	6日早い	1月16日	40日遅い

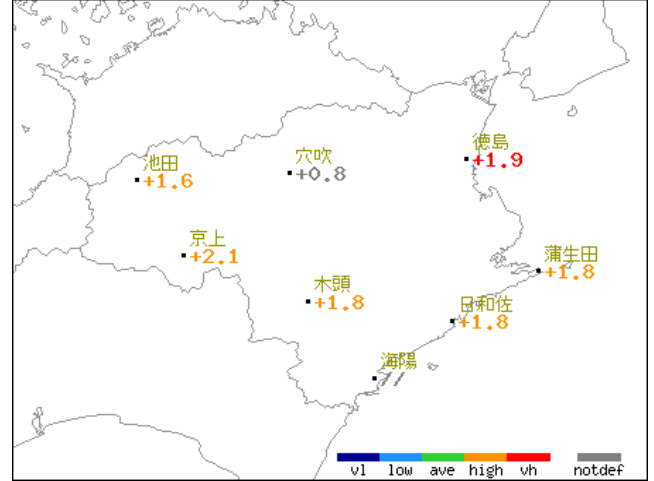
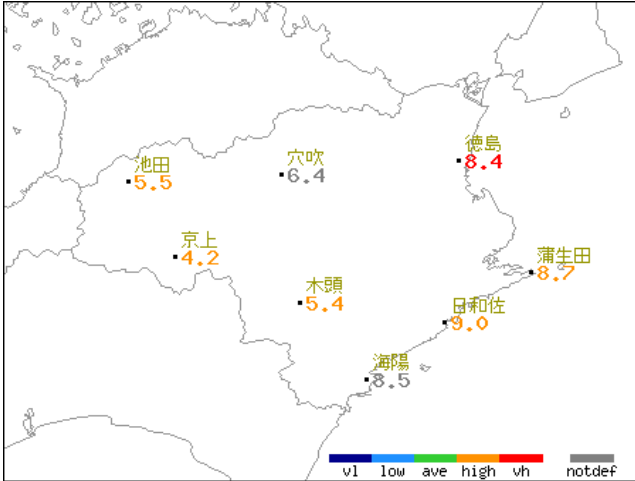
アメダス気象分布図（2020年2月）

実況値

平年差（比）

平均気温(°C)

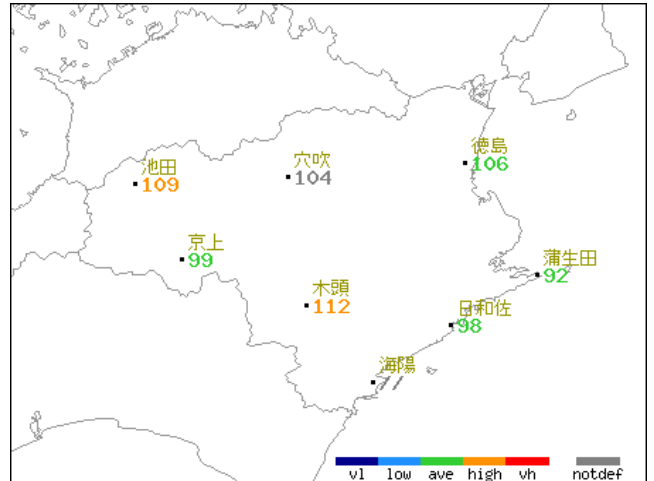
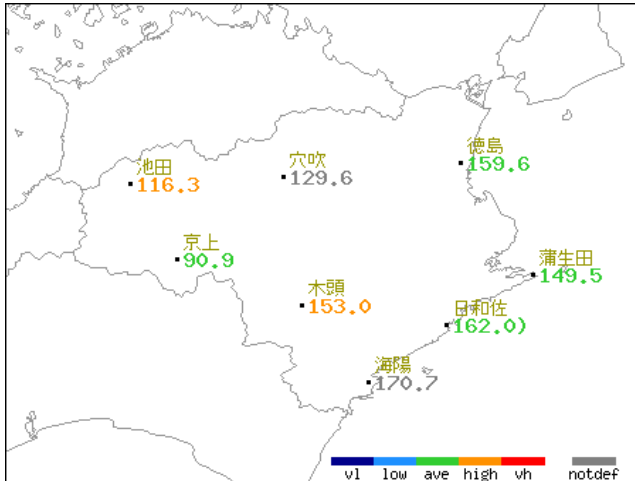
平均気温平年差(°C)



※穴吹地域気象観測所の平均気温(°C)は、資料年数が基準に満たないため平年値階級区分値が求められず、階級区分(色分け)は表示されません。

日照時間(h)

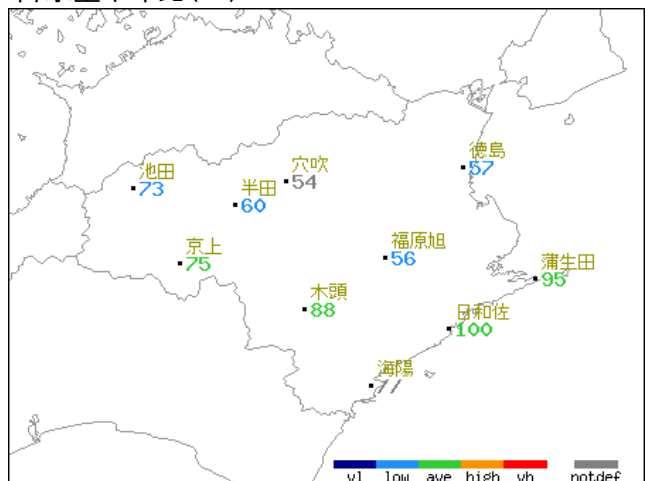
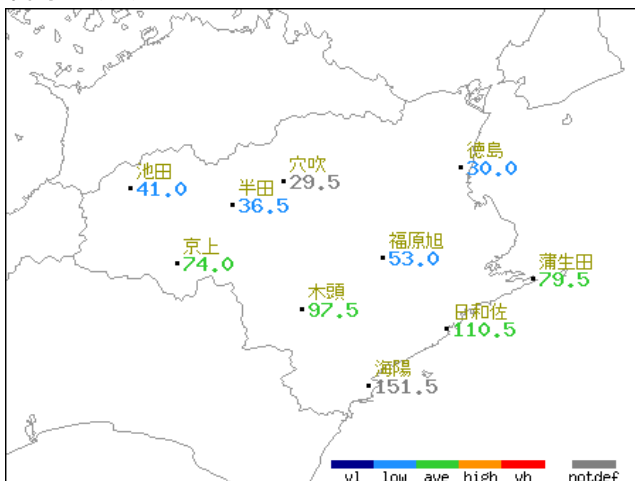
日照時間平年比(%)



※穴吹地域気象観測所の日照時間(h)は、資料年数が基準に満たないため平年値階級区分値が求められず、階級区分(色分け)は表示されません。

降水量(mm)

降水量平年比(%)



※穴吹地域気象観測所の降水量(mm)は、資料年数が基準に満たないため平年値階級区分値が求められず、階級区分(色分け)は表示されません。

■ 図中の記号

) : 準正常値] : 資料不足値
 X : 欠測 // : 平年値なし

■ 階級区分 (平年と比べ)

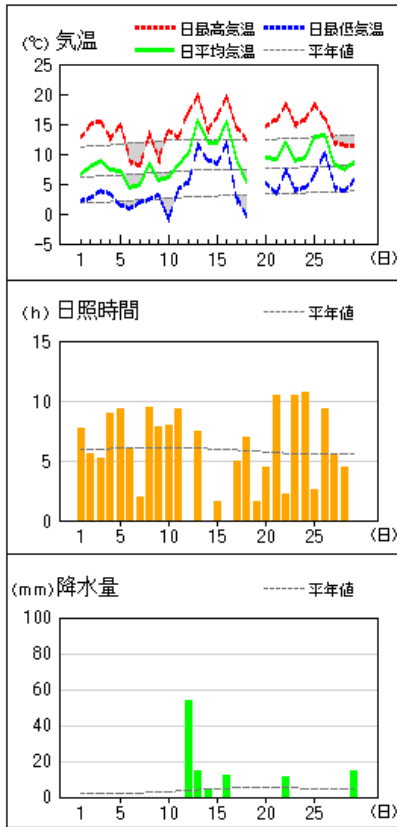
かなり低い (少ない)	低い (少ない)	平年並	高い (多い)	かなり高い (多い)	階級区分 なし
vl	low	ave	high	vh	notdef

アメダス 気象経過図 (2020年2月1日-2020年2月29日)

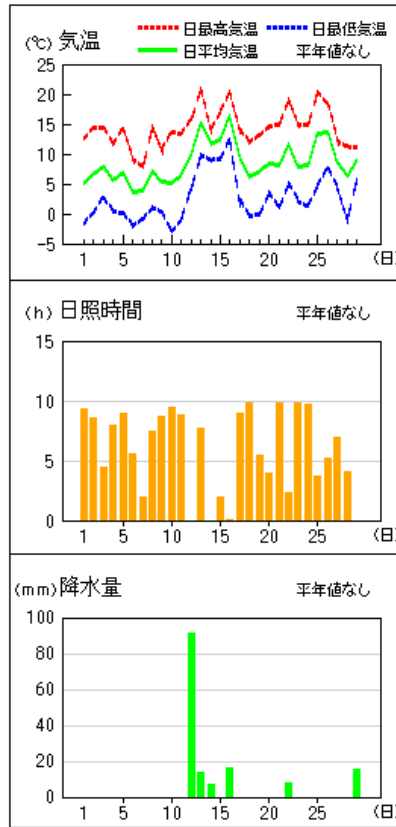


アメダス 気象経過図 (2020年2月1日-2020年2月29日)

日和佐

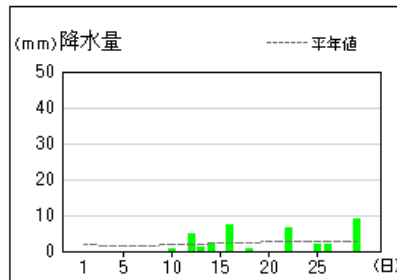


海陽

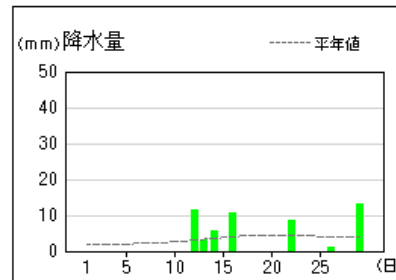


※19日の日和佐地域気象観測所のデータは機器交換の為、正確に表示されていません。

半田



福原旭



地域気象観測気温月報

徳島県 2020年2月
 単位:℃ 1/2頁

観測所名	池田			穴吹			徳島			京上		
	平均	最高	最低	平均	最高	最低	平均	最高	最低	平均	最高	最低
1	3.6	9.7	-1.3	4.7	10.1	0.0	6.8	10.8	3.4	1.9	7.7	-1.7
2	4.8	12.2	0.2	6.2	13.6	1.6	8.3	13.0	4.0	3.5	12.0	-1.1
3	4.2	9.5	-0.9	6.1	11.9	1.8	8.4	13.9	3.5	3.2	8.2	-1.3
4	3.2	10.2	-2.4	4.3	12.1	-0.7	6.7	11.0	3.2	2.0	11.7	-2.6
5	3.3	7.9	-1.1	5.5	9.5	1.3	7.4	11.5	2.7	1.7	6.8	-2.4
6	2.2	6.5	-1.5	2.8	6.8	-1.1	4.2	8.4	2.9	-0.1	3.1	-2.2
7	2.0	6.9	-2.4	2.4	6.9	-1.9	4.2	6.8	1.1	1.6	5.9	-2.8
8	5.0	8.4	1.7	6.0	10.5	2.2	7.8	12.3	4.5	2.9	6.3	1.3
9	1.7	6.0	-3.2	2.4	6.5	-1.6	4.7	7.0	1.3	-0.2	3.8	-3.4
10	3.9	8.6	-3.6	5.2	9.9	-2.3	6.2	11.5	-0.4	2.4	6.9	-3.7
11	4.8	12.7	-1.0	5.8	12.1	0.7	7.4	10.9	4.2	3.9	12.0	-1.9
12	5.9	10.1	1.2	7.5	12.6	3.3	10.0	15.4	4.7	7.0	11.9	0.9
13	12.2	16.3	6.1	12.3	17.9	8.2	14.6	19.5	10.2	11.1	19.2	4.7
14	8.1	12.2	5.5	8.8	12.8	6.4	10.3	12.8	8.2	6.6	11.3	3.4
15	8.4	12.5	5.4	8.6	12.5	5.7	10.4	13.2	6.9	7.1	11.8	3.0
16	9.4	16.0	6.4	10.4	13.9	7.1	12.5	19.3	9.3	10.4	15.7	4.6
17	3.9	6.5	1.4	5.0	8.5	0.7	7.2	10.3	2.6	1.7	4.6	-2.1
18	1.8	5.0	-1.2	2.5	7.4	-0.7	5.1	9.6	1.9	-0.2	3.0	-3.2
19	3.2	10.3	-1.8	4.5	12.7	-1.5	6.5	11.0	2.8	1.7	12.3	-4.3
20	4.2	12.9	-1.0	6.0	13.6	0.2	8.2	13.4	3.0	2.8	13.0	-1.9
21	6.0	15.1	-1.3	6.6	14.4	0.3	9.1	13.4	4.6	4.5	15.0	-2.4
22	9.8	14.2	2.7	9.1	15.1	2.7	13.5	17.7	6.8	8.2	14.1	2.5
23	7.0	11.5	1.0	8.3	12.5	2.5	10.5	13.8	7.2	4.6	10.0	-1.3
24	6.6	17.3	-1.5	7.9	18.0	0.8	8.8	13.2	5.0	4.4	15.6	-2.6
25	10.4	17.4	3.6	10.0	15.7	4.5	10.8	14.6	6.1	9.2	16.0	0.8
26	9.8	12.0	7.6	10.2	12.5	8.0	11.0	13.7	9.0	8.4	12.0	4.7
27	5.5	9.7	-0.5	6.0	9.9	1.3	7.9	10.9	5.7	3.4	5.9	0.3
28	4.0	10.6	-2.4	4.7	11.0	-1.0	6.9	10.0	3.7	3.6	10.3	-2.4
29	4.7	6.5	2.9	5.6	7.2	3.5	8.1	10.0	5.9	5.0	7.9	1.7
30												
31												
月極値		17.4	-3.6		18.0	-2.3		19.5	-0.4		19.2	-4.3
起日		25	10		24	10		13	10		13	19
上旬平均	3.4	8.6	-1.4	4.6	9.8	-0.1	6.5	10.6	2.6	1.9	7.2	-2.0
中旬平均	6.2	11.5	2.1	7.1	12.4	3.0	9.2	13.5	5.4	5.2	11.5	0.3
下旬平均	7.1	12.7	1.3	7.6	12.9	2.5	9.6	13.0	6.0	5.7	11.9	0.1
月平均	5.5	10.9	0.6	6.4	11.7	1.8	8.4	12.4	4.6	4.2	10.1	-0.5
0℃未満日数	0	0	16	0	0	8	0	0	1	3	0	18
25℃以上日数	0	0	0	0	0	0	0	0	0	0	0	0
30℃以上日数		0			0			0			0	
35℃以上日数		0			0			0			0	
積算気温	23			43			104			22		

地域気象観測気温月報

徳島県 2020年2月
 単位:°C 2/2頁

観測所名 日付	蒲生田			木頭			日和佐			海陽		
	平均	最高	最低	平均	最高	最低	平均	最高	最低	平均	最高	最低
1	7.0	10.0	3.8	2.6	11.3	-2.6	6.7	12.8	2.2	5.2	12.6	-1.5
2	7.1	12.0	2.1	3.4	11.6	-3.0	7.8	14.9	2.6	6.7	14.5	0.2
3	8.9	13.8	3.9	4.2	12.4	-1.0	8.8	15.5	3.8	7.8	14.4	2.7
4	7.0	10.4	3.3	2.9	13.3	-3.0	7.5	12.4	3.4	5.6	11.7	0.4
5	6.9	12.0	1.3	2.6	10.8	-2.5	7.1	14.9	1.5	6.9	14.2	0.1
6	4.4	5.9	3.4	0.9	7.1	-3.5	4.4	8.9	0.8	3.7	9.1	-2.0
7	4.7	6.7	3.0	1.7	6.8	-2.8	4.8	8.1	1.9	4.0	8.0	-0.8
8	8.4	12.0	5.7	5.1	11.1	1.7	8.4	13.6	2.4	7.2	14.6	1.1
9	4.9	7.4	3.3	2.0	7.5	-3.6	5.6	9.0	3.2	5.4	10.6	0.4
10	6.8	12.0	0.7	2.0	9.8	-4.6	6.2	14.0	-0.7	5.2	13.6	-2.8
11	7.6	10.6	5.2	4.5	14.9	-2.5	8.2	12.7	4.2	6.3	13.4	-1.1
12	10.5	16.3	4.7	6.4	11.2	1.2	10.2	16.8	5.1	10.1	15.9	4.2
13	14.8	17.6	10.7	12.8	22.2	7.5	15.7	19.9	11.6	15.1	20.9	10.0
14	11.0	12.2	10.2	8.6	11.2	6.1	11.9	14.1	9.0	11.6	14.2	9.0
15	11.4	14.3	9.0	9.5	14.2	6.1	11.9	16.4	8.4	12.3	17.1	9.2
16	14.2	18.8	10.0	12.3	16.4	9.9	15.4	19.6	11.9	16.3	20.3	12.5
17	7.8	11.3	2.6	4.4	10.2	-0.2	9.0	14.5	2.7	9.2	14.2	2.3
18	5.9	9.8	2.5	2.3	8.5	-2.4	5.4	12.1	-0.5	6.1	11.9	-0.4
19	6.8	10.9	4.1	3.2	12.3	-3.8	7.0)	11.8]	4.0]	7.2	13.1	0.0
20	8.7	12.2	4.3	4.9	14.6	-0.6	9.4	14.7	5.2	8.3	14.6	3.6
21	9.2	13.5	6.4	5.5	15.6	-2.1	9.2	15.6	3.4	8.2	15.0	1.2
22	12.8	15.6	8.4	7.6	16.7	2.4	11.8	18.4	7.3	11.6	19.1	5.2
23	9.0	12.1	3.5	5.1	13.8	-0.7	8.8	14.9	4.0	8.0	14.9	2.2
24	9.0	13.1	5.4	5.8	17.4	-2.6	9.4	15.7	4.3	8.2	15.0	1.3
25	12.7	17.4	6.4	10.1	16.2	2.8	12.9	18.4	6.4	13.3	20.4	4.6
26	11.2	13.2	8.8	11.0	15.2	7.2	13.1	15.9	10.1	13.7	18.5	7.6
27	7.7	9.8	5.9	5.6	8.4	1.2	8.5	12.0	4.6	8.7	12.3	4.4
28	7.1	9.5	5.4	3.9	10.8	-2.2	7.5	11.5	3.8	6.4	11.3	-0.8
29	8.2	10.3	6.0	5.3	7.1	2.9	8.6	11.4	5.7	8.9	11.1	6.0
30												
31												
月極値		18.8	0.7		22.2	-4.6		19.9)	-0.7)		20.9	-2.8
起日		16	10		13	10		13	10		13	10
上旬平均	6.6	10.2	3.1	2.7	10.2	-2.5	6.7	12.4	2.1	5.8	12.3	-0.2
中旬平均	9.9	13.4	6.3	6.9	13.6	2.1	10.4	15.6)	6.4)	10.3	15.6	4.9
下旬平均	9.7	12.7	6.2	6.7	13.5	1.0	10.0	14.9	5.5	9.7	15.3	3.5
月平均	8.7	12.1	5.2	5.4	12.4	0.2	9.0	14.2)	4.6)	8.5	14.4	2.7
0°C未満日数	0	0	0	0	0	18	0	0	2)	0	0	7
25°C以上日数	0	0	0	0	0	0	0	0)	0	0	0	0
30°C以上日数		0			0			0)			0	
35°C以上日数		0			0			0)			0	
積算気温	99			46			103			104		

地域気象観測降水量月報

徳島県

2020年2月

単位:mm

観測所名	池田	穴吹	徳島	半田	京上	福原旭	蒲生田	木頭	日和佐	海陽
日付										
1	0.0	0.0	0.0	0.0	0.0	0.0	0.0	0.0	0.0	0.0
2	0.0	0.0	0.0	0.0	0.0	0.0	0.0	0.0	0.0	0.0
3	0.0	0.0	0.0	0.0	0.0	0.0	0.0	0.0	0.0	0.0
4	0.0	0.0	0.0	0.0	0.0	0.0	0.0	0.0	0.0	0.0
5	0.0	0.0	0.0	0.0	0.0	0.0	0.0	0.0	0.0	0.0
6	0.5	0.0	0.0	0.0	0.0	0.0	0.0	0.0	0.0	0.0
7	0.0	0.0	0.0	0.0	1.0	0.0	0.0	0.5	0.0	0.0
8	0.0	0.0	0.0	0.0	0.5	0.0	0.0	0.0	0.0	0.0
9	0.0	0.5	0.0	0.0	1.0	0.0	3.0	1.0	0.0	0.0
10	0.5	0.5	0.0	0.5	0.0	0.0	0.0	0.0	0.0	0.0
11	0.0	0.0	0.0	0.0	0.0	0.0	0.0	0.0	0.0	0.0
12	5.0	2.0	10.0	5.0	19.5	11.5	18.0	21.0	53.5	91.0
13	0.5	1.0	0.5	1.0	4.5	3.0	11.5	9.0	15.0	13.5
14	2.0	2.5	2.0	2.5	2.0	5.5	4.5	5.0	4.5	7.5
15	0.0	0.0	0.0	0.0	0.0	0.0	0.5	0.0	0.0	0.0
16	11.0	5.5	2.5	7.5	15.5	10.5	8.5	26.0	12.0	16.0
17	0.5	0.0	0.0	0.0	0.5	0.0	0.0	0.0	0.0	0.0
18	2.0	2.5	0.0	0.5	0.0	0.0	0.0	0.0	0.0	0.0
19	0.0	0.0	0.0	0.0	0.0	0.0	0.0	0.0	0.0	0.0
20	0.0	0.0	0.0	0.0	0.0	0.0	0.0	0.0	0.0	0.0
21	0.0	0.0	0.0	0.0	0.0	0.0	0.0	0.0	0.0	0.0
22	3.0	3.5	1.0	6.5	10.5	8.5	14.0	14.5	11.0	8.0
23	0.0	0.0	0.0	0.0	0.0	0.0	0.0	0.0	0.0	0.0
24	0.0	0.0	0.0	0.0	0.0	0.0	0.0	0.0	0.0	0.0
25	3.5	1.5	0.5	2.0	0.5	0.0	0.0	0.5	0.0	0.0
26	1.0	1.5	1.5	2.0	4.0	1.0	0.0	1.0	0.0	0.0
27	0.0	0.0	0.0	0.0	0.0	0.0	1.0	0.0	0.0	0.0
28	0.5	0.0	0.0	0.0	0.5	0.0	0.0	0.0	0.0	0.0
29	11.0	8.5	12.0	9.0	14.0	13.0	18.5	19.0	14.5	15.5
30										
31										
最大日降水量	11.0	8.5	12.0	9.0	19.5	13.0	18.5	26.0	53.5	91.0
起日	29	29	29	29	12	29	29	16	12	12
最大1時間降水量	4.0	3.5	2.5	3.5	4.5	3.0	7.0	5.5	24.5	23.0
起日 時分	16 02:53	16 03:04	29 13:56	16 02:55	12 20:07	22 12:04	13 00:12	13 00:40	12 23:56	12 22:42
最大10分間降水量	1.0	1.5	1.5	1.0	1.5	1.0	2.5	2.0	7.0	6.5
起日 時分	29 15:17	16 02:38	12 19:13	22 11:46	16 15:19	29 15:49	22 10:13	16 15:16	12 23:27	12 22:38
上旬合計	1.0	1.0	0.0	0.5	2.5	0.0	3.0	1.5	0.0	0.0
中旬合計	21.0	13.5	15.0	16.5	42.0	30.5	43.0	61.0	85.0	128.0
下旬合計	19.0	15.0	15.0	19.5	29.5	22.5	33.5	35.0	25.5	23.5
月合計	41.0	29.5	30.0	36.5	74.0	53.0	79.5	97.5	110.5	151.5
1mm以上日数	8	9	6	8	9	7	8	8	6	6
10mm以上日数	2	0	2	0	4	3	4	4	5	4
30mm以上日数	0	0	0	0	0	0	0	0	1	1
50mm以上日数	0	0	0	0	0	0	0	0	1	1
70mm以上日数	0	0	0	0	0	0	0	0	0	1
100mm以上日数	0	0	0	0	0	0	0	0	0	0

地域気象観測日照時間月報

徳島県

2020年2月

単位:h

観測所名 日付	池田	穴吹	徳島	京上	蒲生田	木頭	日和佐	海陽
1	3.9	3.2	7.0	2.7	7.8	7.7	7.7	9.3
2	7.8	8.3	8.9	7.1	7.4	6.8	5.6	8.6
3	1.6	2.7	5.3	1.2	6.5	5.7	5.2	4.5
4	8.8	9.1	10.1	7.1	9.8	7.8	9.0	8.0
5	1.9	3.1	5.4	2.4	10.0	7.8	9.3	8.9
6	2.0	2.5	3.2	1.6	0.8	7.3	6.1	5.6
7	0.0	1.3	1.5	0.0	0.0	1.2	1.9	1.9
8	0.8	2.4	7.5	1.0	8.6	6.7	9.4	7.5
9	5.4	4.5	3.1	3.7	3.4	7.6	7.8	8.7
10	5.6	4.1	6.5	2.8	7.5	7.8	7.9	9.5
11	8.9	9.2	9.6	7.3	8.5	7.9	9.3	8.8
12	1.8	2.1	1.6	0.6	0.1	0.0	0.0	0.0
13	3.6	5.5	6.7	7.2	6.0	7.9	7.5	7.7
14	0.3	0.9	0.3	0.1	0.0	0.0	0.0	0.0
15	0.7	0.3	0.2	0.2	1.8	1.1	1.6	1.9
16	0.0	0.0	0.0	0.0	0.0	0.1	0.0	0.1
17	2.9	6.7	7.8	0.5	2.1	5.4	4.9	8.9
18	0.3	5.8	9.4	1.4	10.4	8.2	7.0	9.8
19	9.8	9.6	10.6	7.5	7.9	6.3	1.6]	5.5
20	6.0	6.7	7.1	5.5	7.4	5.4	4.5	3.9
21	9.9	9.7	10.5	7.4	10.1	8.3	10.5	9.8
22	2.7	2.4	3.6	0.6	1.1	3.3	2.2	2.3
23	7.8	9.5	10.5	6.6	10.1	8.4	10.4	9.8
24	10.0	9.8	10.6	7.6	10.1	8.4	10.7	9.7
25	3.3	2.0	0.5	3.4	1.2	3.7	2.6	3.7
26	0.0	0.0	0.4	0.0	2.8	7.9	9.3	5.2
27	5.1	3.0	8.0	1.0	4.4	0.7	5.6	7.0
28	5.4	5.2	3.7	4.4	3.7	3.6	4.4	4.1
29	0.0	0.0	0.0	0.0	0.0	0.0	0.0	0.0
30								
31								
旬合計 上旬	37.8	41.2	58.5	29.6	61.8	66.4	69.9	72.5
旬合計 中旬	34.3	46.8	53.3	30.3	44.2	42.3	36.4)	46.6
旬合計 下旬	44.2	41.6	47.8	31.0	43.5	44.3	55.7	51.6
月合計	116.3	129.6	159.6	90.9	149.5	153.0	162.0)	170.7
0.1時間未満日数	4	3	2	4	4	3	4	3

地域気象観測風向・風速月報

徳島県 2020年2月

単位:m/s 1/3頁

観測所名	池田						穴吹						徳島					
	平均	最大	最大風向	最大瞬間	最大瞬間風向	最多	平均	最大	最大風向	最大瞬間	最大瞬間風向	最多	平均	最大	最大風向	最大瞬間	最大瞬間風向	最多
1	1.7	4.4	NW	7.5	NNW	W	1.6	4.1	WSW	8.9	SSW	WSW	3.8	8.2	NNW	12.3	NNW	WNW
2	1.7	3.5	NW	6.6	WNW	W	1.7	3.7	ENE	8.8	E	WSW	2.3	4.7	ENE	8.9	W	WNW
3	2.3	4.9	NW	7.8	NW	W	1.9	4.5	WSW	8.6	WSW	WSW	3.0	6.0	WNW	10.4	WNW	WNW
4	1.4	5.1	NW	8.0	WNW	WSW	1.2	3.2	ENE	5.3	ENE	SW	2.4	6.1	NE	8.6	NNE	WNW
5	2.9	5.2	WNW	11.1	W	WSW	2.5	6.2	SW	11.2	SSW	SW	4.4	7.7	NW	13.5	NW	WNW
6	1.8	5.0	W	10.0	WNW	E	1.6	4.8	ENE	8.0	ENE	ENE	4.4	6.8	NW	11.5	WNW	NNE
7	0.8	2.8	W	5.0	WSW	WSW	0.7	2.0	NE	3.6	E	WSW	1.6	3.5	NNE	5.9	NNE	WNW
8	2.4	5.7	WNW	11.4	WNW	WSW	2.5	6.2	SW	12.1	WSW	SW	3.8	7.3	NW	13.9	WNW	WNW
9	1.9	4.4	E	12.0	E	WSW	1.5	5.1	SW	12.5	NE	WSW	4.7	9.0	NNW	16.0	NW	NW
10	2.9	6.2	WNW	12.2	W	W	2.1	4.6	WSW	12.3	SW	WSW	3.4	7.9	WNW	15.1	NNW	WNW
11	1.0	2.8	SW	5.4	SW	E	1.5	3.2	E	6.1	WSW	SW	2.9	5.6	NNE	10.5	NW	NW
12	1.0	2.3	E	3.7	E	ESE	1.1	2.8	WSW	5.8	W	WSW	2.5	6.6	SSE	10.1	SSE	SSE
13	2.3	5.7	WSW	10.1	W	W	2.0	4.9	W	10.6	WSW	WSW	2.8	10.1	SSE	16.8	SSE	NW
14	2.0	4.0	W	5.9	W	W	0.9	2.7	W	5.4	W	W	1.2	3.1	NNW	5.3	WNW	NW
15	1.6	3.9	W	6.6	E	E	0.9	2.0	SW	4.5	S	WSW	1.3	3.2	E	4.7	E	NW
16	2.0	5.4	WSW	12.1	W	WSW	1.9	7.6	W	18.6	WNW	WSW	3.7	11.5	WNW	21.3	WNW	WNW
17	3.5	6.9	W	15.1	W	WSW	3.9	6.7	WSW	14.7	WSW	WSW	6.7	11.2	WNW	20.4	W	WNW
18	1.7	3.9	W	9.9	WNW	SW	2.3	4.9	SW	10.6	SW	WSW	4.6	7.5	WNW	12.9	WNW	WNW
19	1.9	3.4	NW	7.0	WSW	W	1.6	3.3	E	6.2	ENE	SW	2.8	4.7	NE	9.7	WNW	WNW
20	2.3	5.3	NNW	8.1	NW	W	1.4	3.4	WSW	6.9	SW	SW	2.3	5.9	NNW	9.8	N	WNW
21	1.9	3.6	NNW	6.3	E	W	1.6	3.9	ENE	7.7	NE	WSW	2.4	5.9	S	11.4	SSE	WNW
22	2.6	6.4	W	14.0	W	W	2.2	6.0	W	13.0	WSW	WSW	4.4	9.0	WNW	14.9	WNW	WNW
23	2.8	5.8	WSW	14.3	W	W	2.6	4.8	SW	10.6	W	SW	4.0	7.2	NNW	12.5	NW	WNW
24	2.5	4.4	WNW	6.8	W	W	1.5	3.3	ENE	6.9	W	W	2.0	3.7	WNW	6.1	W	WNW
25	1.8	4.2	SSW	6.9	NW	W	0.9	2.5	ENE	4.7	NE	WSW	1.2	2.8	NNW	4.1	NNW	NE
26	1.4	4.2	SW	9.6	E	WSW	1.2	2.9	WSW	5.5	ENE	WSW	3.5	6.2	NNW	9.9	NNW	NNW
27	2.2	6.5	WNW	13.1	W	ESE	1.7	5.1	ENE	14.2	ENE	E	5.3	9.2	NNW	16.6	NW	NW
28	1.3	3.9	NW	8.0	NW	ENE	1.3	3.4	ENE	6.4	ENE	WSW	2.6	4.9	WNW	8.5	WNW	WNW
29	1.2	2.3	WSW	4.6	E	E	0.4	1.9	W	3.4	W	WSW	1.8	3.8	SSE	5.7	WNW	WNW
30																		
31																		
月最大		6.9	W	15.1	W			7.6	W	18.6	WNW			11.5	WNW	21.3	WNW	
起日		17		17				16		16				16		16		
上旬平均	2.0					W	1.7					WSW	3.4					WNW
中旬平均	1.9					W	1.8					WSW	3.1					WNW
下旬平均	2.0					W	1.5					WSW	3.0					WNW
月平均	2.0					W	1.7					WSW	3.2					WNW
10m/s以上日数		0						0						3				
15m/s以上日数		0						0						0				
20m/s以上日数		0						0						0				
30m/s以上日数		0						0						0				

地域気象観測風向・風速月報

徳島県 2020年2月

単位:m/s 2/3頁

観測所名	京上						蒲生田						木頭					
	平均	最大	最大風向	最大瞬間	最大瞬間風向	最多	平均	最大	最大風向	最大瞬間	最大瞬間風向	最多	平均	最大	最大風向	最大瞬間	最大瞬間風向	最多
1	0.6	3.2	E	6.7	ENE	WNW	2.5	4.2	WSW	12.6	NW	SSW	0.9	4.3	SSW	8.1	S	SSW
2	0.3	1.9	S	4.7	SSW	SSW	1.9	5.1	NE	7.2	NE	W	0.4	2.4	SSW	5.2	S	SSW
3	0.4	1.7	SSE	5.4	SSE	SW	2.4	7.3	NE	11.2	W	W	0.6	3.1	W	6.9	W	W
4	0.3	1.7	SSW	4.7	SSE	S	2.2	6.1	NE	9.6	WNW	WSW	0.4	2.4	WNW	5.9	W	SSE
5	1.1	3.2	SE	8.3	SSW	SSE	2.5	6.0	W	15.1	WNW	WSW	1.0	3.8	W	9.7	W	W
6	0.9	2.2	SSE	7.5	ESE	SSW	3.1	8.5	NE	14.9	NE	NE	0.8	2.7	NW	8.3	SSW	SW
7	0.1	0.8	S	3.2	SE	WNW	1.7	3.0	NNE	9.7	N	WSW	0.4	2.5	SSW	4.9	SSE	S
8	0.9	2.9	SSE	9.7	SE	S	2.5	6.1	WNW	12.5	NW	W	0.9	2.5	W	8.1	W	W
9	0.9	2.9	E	10.1	S	E	2.8	6.1	W	15.2	NNW	NNE	1.3	4.6	SSW	9.5	SSW	SW
10	1.1	2.9	SSE	8.8	SW	SSW	2.5	5.9	W	12.9	W	W	1.0	3.8	WNW	8.4	WNW	W
11	0.5	1.8	SSE	5.5	S	S	2.4	4.2	W	10.2	WSW	W	0.7	2.9	SSW	5.2	SSW	ESE
12	0.4	1.5	W	5.5	SW	N	3.1	8.1	E	16.9	E	W	0.2	0.7	ENE	1.6	W	ESE
13	0.4	2.2	SSW	5.7	SSW	SSW	2.8	8.6	WSW	17.7	WSW	WSW	0.7	2.8	WNW	6.8	W	WNW
14	0.1	0.7	N	1.9	ENE	ESE	1.6	2.9	W	5.9	WNW	W	0.3	1.8	N	3.7	NNW	NNW
15	0.2	1.0	SE	3.0	E	NNW	1.8	3.9	NE	7.9	W	WNW	0.5	1.7	SSW	4.6	SW	N
16	0.6	2.2	S	5.8	S	SW	3.0	13.5	SW	21.6	SW	ESE	0.3	2.0	W	5.3	W	NE
17	1.5	3.1	SSE	9.6	SSW	S	2.8	6.2	W	12.5	WNW	SW	1.6	3.6	WNW	11.0	WNW	W
18	0.8	2.5	SSE	8.7	SW	S	3.2	6.7	W	13.3	WNW	W	1.4	4.1	WNW	8.8	W	W
19	0.4	1.5	SSE	4.2	S	SSE	2.1	4.9	NE	8.4	NE	W	0.5	2.6	SSW	5.8	S	SSW
20	0.3	2.0	S	5.0	SSW	S	1.9	3.2	S	8.1	NW	W	0.5	2.3	SSW	5.1	S	E
21	0.4	1.9	S	5.2	SSW	S	1.9	4.5	SW	9.4	WNW	W	0.6	2.6	SSW	5.2	SSW	SSW
22	0.7	2.3	NNW	9.8	SSE	WNW	3.9	11.3	SW	18.3	SW	WSW	0.6	4.0	WNW	9.3	W	NW
23	1.1	2.8	S	9.0	S	SE	2.7	7.1	ENE	14.6	NE	W	0.8	2.8	W	7.3	W	W
24	0.4	2.2	S	6.5	SSE	S	2.0	3.9	NE	7.6	WSW	W	0.5	2.5	S	6.4	SSW	ESE
25	0.5	2.0	WNW	5.7	SW	NW	2.6	6.5	SW	10.9	SW	WSW	0.9	3.7	WNW	7.7	WNW	W
26	0.5	2.1	SSE	6.1	S	SW	2.9	6.5	ENE	13.2	NE	NW	1.0	3.5	SSW	9.1	SW	WSW
27	0.9	2.5	E	7.2	E	E	3.1	5.3	W	13.6	WNW	N	1.1	2.9	NW	9.3	WNW	WNW
28	0.5	1.9	SSE	6.1	S	S	2.1	4.8	NE	12.2	NW	N	0.5	1.6	SSW	3.4	W	NNE
29	0.2	1.4	WSW	4.8	WSW	NW	1.8	4.5	E	10.5	NE	NW	0.1	0.9	NNE	1.8	W	N
30																		
31																		
月最大		3.2	SE	10.1	S			13.5	SW	21.6	SW			4.6	SSW	11.0	WNW	
起日		5		9				16		16				9		17		
上旬平均	0.7					SSE	2.4					WSW	0.8					W
中旬平均	0.5					S	2.5					W	0.7					W
下旬平均	0.6					NW	2.6					W	0.7					WNW
月平均	0.6					S	2.5					W	0.7					W
10m/s以上日数		0						2						0				
15m/s以上日数		0						0						0				
20m/s以上日数		0						0						0				
30m/s以上日数		0						0						0				

地域気象観測風向・風速月報

徳島県 2020年2月

単位:m/s 3/3頁

観測所名	日和佐						海陽					
	平均	最大	最大風向	最大瞬間	最大瞬間風向	最多	平均	最大	最大風向	最大瞬間	最大瞬間風向	最多
1	2.3	4.5	NW	11.6	NW	NW	1.3	4.4	NNE	7.0	NNE	S
2	2.7	4.8	SE	7.6	NNW	NNW	1.0	4.1	S	8.6	SSE	SSE
3	2.8	5.1	W	12.9	W	W	0.8	2.7	SSE	5.1	SSE	NNE
4	2.8	5.6	W	12.3	W	W	0.9	3.4	SE	6.5	SE	SE
5	3.2	6.7	NW	12.6	WNW	W	1.5	4.2	NW	7.1	NW	ESE
6	2.4	6.5	NW	13.2	NW	NE	1.3	3.7	E	8.7	NE	N
7	2.1	3.8	W	11.1	WNW	WNW	0.8	2.5	ESE	4.8	SE	NW
8	2.5	6.5	NNW	12.0	W	NW	1.2	5.0	NW	9.3	NNW	NW
9	2.9	6.1	WNW	14.0	W	WNW	1.8	4.4	S	9.4	NW	NW
10	2.7	6.1	W	11.9	W	W	1.0	3.8	SE	6.4	ESE	SE
11	2.5	5.5	WNW	12.4	W	W	1.2	4.5	SE	7.8	SE	ESE
12	3.0	7.0	WSW	14.7	SSE	W	0.9	4.8	S	10.5	S	ENE
13	2.3	7.0	WSW	14.5	W	W	1.1	4.2	SE	7.6	E	SE
14	2.3	4.2	NNW	7.1	N	W	0.3	1.8	WNW	3.3	WNW	NW
15	2.1	4.7	NNW	7.5	N	W	0.7	3.1	SE	4.7	SE	NW
16	3.3	10.1	WSW	20.5	WSW	W	2.4	7.5	SSW	11.3	SSW	SSW
17	3.2	7.4	ESE	11.6	W	NNW	3.0	6.4	WSW	12.5	SW	SW
18	2.4	5.7	W	10.4	W	W	1.9	5.3	SSE	9.0	SSE	NW
19	2.4]	5.2]	NW]	8.8]	NW]	WNW)	1.0	4.4	SE	6.6	SSE	SE
20	2.7	5.6	NW	9.1	ENE	NNW	0.9	3.3	SE	5.5	ESE	NW
21	2.4	5.1	ESE	8.5	ESE	W	1.3	4.1	SE	7.3	SE	SE
22	2.7	8.1	WSW	14.2	W	W	1.6	5.7	SW	10.4	WSW	SSW
23	2.7	4.5	WSW	8.6	W	WNW	1.2	4.7	SE	7.6	SSE	SSE
24	3.3	6.0	NNW	10.1	NNW	W	1.0	3.5	SE	6.1	SSE	SE
25	2.6	4.6	W	10.6	W	W	1.5	5.3	SW	10.1	SSW	SW
26	3.1	6.7	WNW	14.7	NNW	NE	1.7	5.3	NNW	13.0	NW	N
27	2.5	5.9	WNW	15.2	NW	NW	2.1	4.6	NNW	12.0	NW	N
28	2.1	4.7	WNW	8.5	NE	NW	1.1	4.0	SE	6.9	SE	SE
29	2.7	5.1	W	10.6	W	W	0.6	1.8	NNW	3.2	NW	NW
30												
31												
月最大		10.1)	WSW	20.5)	WSW			7.5	SSW	13.0	NW	
起日		16		16				16		26		
上旬平均	2.6					W	1.2					NW
中旬平均	2.6)					W)	1.3					NW
下旬平均	2.7					W	1.3					NW
月平均	2.7)					W)	1.3					NW
10m/s以上日数		1)						0				
15m/s以上日数		0)						0				
20m/s以上日数		0)						0				
30m/s以上日数		0)						0				

徳島地方気象台発表の特別警報・警報・注意報

2020年2月

●：発表 ◇：特別警報から警報 ▽：特別警報から注意報 ▼：警報から注意報 ○：継続 解：解除

発表時刻	警報・注意報	徳島市	鳴門市	小松島市	松茂町	北島町	藍住町	板野町	吉野川市	阿波市	美馬市 脇・美馬・穴吹	石井町	上板町	つるぎ町 半田・貞光	美馬市 木屋平	佐那河内村	神山町	つるぎ町 一宇	三好市	東みよし町	阿南市	勝浦町	上勝町	那賀町	牟岐町	美波町	海陽町		
2月1日04時05分	乾燥注意報	●	●	●	●	●	●	●	●	●	●	●	●	●	●	●	●	●	●	●	●	●	●	●	●	●	●		
2月3日03時31分	乾燥注意報	解	解	解	解	解	解	解	解	解	解	解	解	解	解	解	解	解	解	解	解	解	解	解	解	解	解		
2月3日09時30分	乾燥注意報	●	●	●	●	●	●	●	●	●	●	●	●	●	●	●	●	●	●	●	●	●	●	●	●	●	●		
2月5日04時07分	乾燥注意報	○	○	○	○	○	○	○	○	○	○	○	○	○	○	○	○	○	○	○	○	○	○	○	○	○	○		
2月5日11時05分	強風注意報	●	●	●	●	●	●													●					●	●	●		
	乾燥注意報	○	○	○	○	○	○	○	○	○	○	○	○	○	○	○	○	○	○	○	○	○	○	○	○	○	○		
2月6日04時10分	強風注意報	○	○	○	○	○	○														○					○	○	○	
	乾燥注意報	○	○	○	○	○	○	○	○	○	○	○	○	○	○	○	○	○	○	○	○	○	○	○	○	○	○	○	
2月6日16時20分	強風注意報	解	解	解	解	解	解													解					解	解	解		
	乾燥注意報	○	○	○	○	○	○	○	○	○	○	○	○	○	○	○	○	○	○	○	○	○	○	○	○	○	○	○	
2月7日04時23分	乾燥注意報	○	○	○	○	○	○	○	○	○	○	○	○	○	○	○	○	○	○	○	○	○	○	○	○	○	○	○	
2月7日15時17分	乾燥注意報	解	解	解	解	解	解	解	解	解	解	解	解	解	解	解	解	解	解	解	解	解	解	解	解	解	解		
2月8日04時10分	乾燥注意報	●	●	●	●	●	●	●	●	●	●	●	●	●	●	●	●	●	●	●	●	●	●	●	●	●	●	●	
2月8日10時10分	強風注意報	●	●	●	●	●	●														●					●	●	●	
	乾燥注意報	○	○	○	○	○	○	○	○	○	○	○	○	○	○	○	○	○	○	○	○	○	○	○	○	○	○	○	
2月9日10時10分	強風注意報	解	解	解	解	解	解													解					解	解	解		
	乾燥注意報	○	○	○	○	○	○	○	○	○	○	○	○	○	○	○	○	○	○	○	○	○	○	○	○	○	○	○	
2月11日20時12分	乾燥注意報	解	解	解	解	解	解	解	解	解	解	解	解	解	解	解	解	解	解	解	解	解	解	解	解	解	解		
2月12日10時12分	雷注意報	●	●	●	●	●	●	●	●	●	●	●	●	●	●	●	●	●	●	●	●	●	●	●	●	●	●	●	
	強風注意報	●	●	●	●	●	●														●					●	●	●	
2月13日04時02分	雷注意報	解	解	解	解	解	解	解	解	解	解	解	解	解	解	解	解	解	解	解	解	解	解	解	解	解	解		
	強風注意報	○	○	○	○	○	○															○					○	○	○
	波浪注意報																					●					●	●	●
2月13日10時15分	強風注意報	解	解	解	解	解	解														解					解	解	解	
	波浪注意報																					○					○	○	○
2月13日16時03分	波浪注意報																				解					解	解	解	
2月15日16時11分	雷注意報	●	●	●	●	●	●	●	●	●	●	●	●	●	●	●	●	●	●	●	●	●	●	●	●	●	●	●	
	強風注意報	●	●	●	●	●	●														●					●	●	●	
2月16日07時35分	雷注意報	○	○	○	○	○	○	○	○	○	○	○	○	○	○	○	○	○	○	○	○	○	○	○	○	○	○	○	
	強風注意報	○	○	○	○	○	○														○						○	○	○
	波浪注意報																					●					●	●	●
2月16日16時10分	雷注意報	解	解	解	解	解	解	解	解	解	解	解	解	解	解	解	解	解	解	解	解	解	解	解	解	解	解	解	
	強風注意報	○	○	○	○	○	○	●	●	●	●	●	●	●	●	●	●	●	●	●	○	●	●	●	○	○	○	○	
	波浪注意報																					○					○	○	○
2月17日04時28分	強風注意報	○	○	○	○	○	○	○	○	○	○	○	○	○	○	○	○	○	○	○	○	○	○	○	○	○	○	○	
	波浪注意報																					解				解	解	解	
2月17日12時54分	大雪注意報									●				●	●		●	●	●										
	雷注意報	●	●	●	●	●	●	●	●	●	●	●	●	●	●	●	●	●	●	●	●	●	●	●	●	●	●	●	
	強風注意報	○	○	○	○	○	○	○	○	○	○	○	○	○	○	○	○	○	○	○	○	○	○	○	○	○	○	○	

徳島地方気象台発表の特別警報・警報・注意報

2020年2月

●：発表 ◇：特別警報から警報 ▽：特別警報から注意報 ▼：警報から注意報 ○：継続 解：解除

発表時刻	警報・注意報	徳島市	鳴門市	小松島市	松茂町	北島町	藍住町	板野町	吉野川市	阿波市	美馬市脇・美馬・穴吹	石井町	上板町	つるぎ町半田・貞光	美馬市木屋平	佐那河内村	神山町	つるぎ町一宇	三好市	東みよし町	阿南市	勝浦町	上勝町	那賀町	牟岐町	美波町	海陽町
2月17日16時13分	大雪注意報									○				○	○		○	○	○	○							
	風雪注意報	●	●	●	●	●	●	●	●	●	●	●	●	●	●	●	●	●	●	●	●	●	●	●	●	●	●
	雷注意報	○	○	○	○	○	○	○	○	○	○	○	○	○	○	○	○	○	○	○	○	○	○	○	○	○	○
	強風注意報	解	解	解	解	解	解	解	解	解	解	解	解	解	解	解	解	解	解	解	解	解	解	解	解	解	
2月18日04時10分	大雪注意報									解				解	解		解	解	解	解							
	風雪注意報	解	解	解	解	解	解	解	解	解	解	解	解	解	解	解	解	解	解	解	解	解	解	解	解	解	
	雷注意報	解	解	解	解	解	解	解	解	解	解	解	解	解	解	解	解	解	解	解	解	解	解	解	解	解	
	強風注意報	●	●	●	●	●	●	●													●				●	●	●
2月18日10時20分	強風注意報	解	解	解	解	解	解													解				解	解	解	
2月21日21時10分	強風注意報	●	●	●	●	●	●													●				●	●	●	
2月22日04時10分	雷注意報	●	●	●	●	●	●	●	●	●	●	●	●	●	●	●	●	●	●	●	●	●	●	●	●	●	●
	強風注意報	○	○	○	○	○	○	○													○				○	○	○
2月22日13時50分	雷注意報	解	解	解	解	解	解	解	解	解	解	解	解	解	解	解	解	解	解	解	解	解	解	解	解	解	
	強風注意報	○	○	○	○	○	○	○													○				○	○	○
2月23日04時00分	強風注意報	解	解	解	解	解	解	解												解				解	解	解	
	乾燥注意報	●	●	●	●	●	●	●	●	●	●	●	●	●	●	●	●	●	●	●	●	●	●	●	●	●	●
2月24日19時52分	乾燥注意報	解	解	解	解	解	解	解	解	解	解	解	解	解	解	解	解	解	解	解	解	解	解	解	解	解	
2月25日16時10分	雷注意報	●	●	●	●	●	●	●	●	●	●	●	●	●	●	●	●	●	●	●	●	●	●	●	●	●	●
	強風注意報	●	●	●	●	●	●														●				●	●	●
2月26日04時30分	雷注意報	解	解	解	解	解	解	解	解	解	解	解	解	解	解	解	解	解	解	解	解	解	解	解	解	解	
	強風注意報	○	○	○	○	○	○	○													○				○	○	○
2月27日04時15分	強風注意報	○	○	○	○	○	○	○													○				○	○	○
2月27日16時12分	強風注意報	○	○	○	○	○	○	○													○				○	○	○
2月27日21時30分	強風注意報	解	解	解	解	解	解	解												解				解	解	解	

土砂災害警戒情報発表状況

2020年2月 徳島県 徳島地方気象台 共同発表

2月は土砂災害警戒情報の発表はありませんでした。

指定河川洪水予報発表状況

2020年2月 徳島地方気象台

2月は指定河川洪水予報の発表はありませんでした。

※指定河川洪水予報の発表対象河川は、吉野川、那賀川、勝浦川です。

※吉野川は徳島河川国道事務所と徳島地方気象台、那賀川は那賀川河川事務所と徳島地方気象台、勝浦川水系勝浦川は徳島県と徳島地方気象台による共同発表です。

記録的短時間大雨情報発表状況

2020年2月 徳島地方気象台

2月は記録的短時間大雨情報の発表はありませんでした。

竜巻注意情報発表状況

2020年2月 徳島地方気象台

2月は竜巻注意情報の発表はありませんでした。

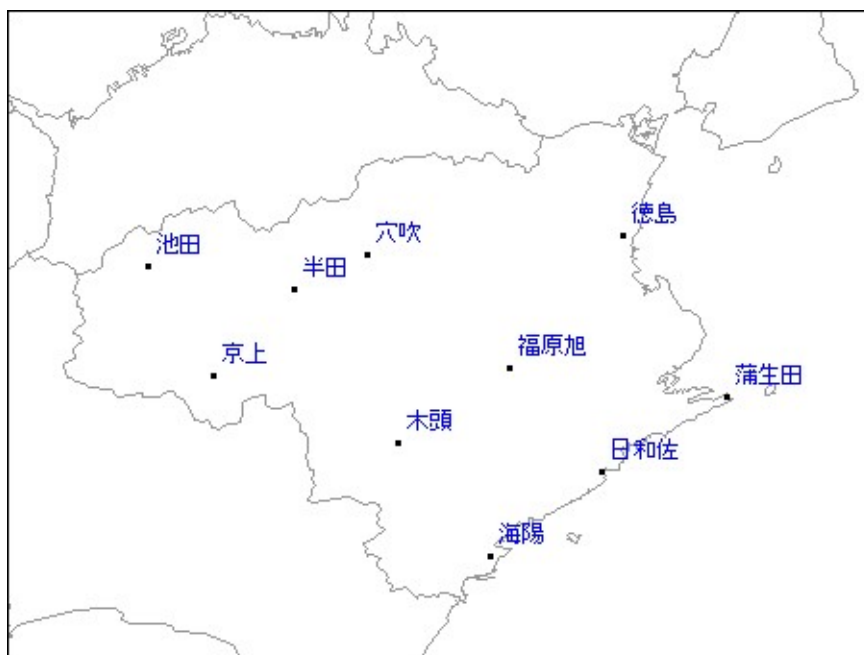
観測所一覽表

観測所一覽表

2020年3月1日現在

観測所番号	観測所名	観測種目							所在地	緯度 度分	経度 度分	観測所の高さ m	風向 風速計地上の高さ m
		気温	湿度	風	降水量	日照時間	積雪	気圧					
71066	池田	○		○	○	○			三好市池田町シンヤマ	34 01.4	133 47.7	214	10.0
71087	穴吹	○		○	○	○			美馬市穴吹町口山字初草	34 02.4	134 09.4	160	9.4
71106	徳島	○	○	○	○	○	○	○	徳島市大和町 徳島地方気象台	34 04.0	134 34.4	2	17.8
71136	半田				○				美馬郡つるぎ町半田 字下尾尻	33 59.4	134 02.2	228	
71191	京上	○		○	○	○			三好市東祖谷京上	33 52.0	133 54.2	560	6.5
71211	福原旭				○				勝浦郡上勝町大字旭字蔭	33 52.7	134 23.3	290	
71231	蒲生田	○		○	○	○			阿南市椿町蒲生田	33 50.2	134 44.5	10	10.0
71251	木頭	○		○	○	○			那賀郡那賀町木頭和無田 ヨシノ	33 46.3	134 11.9	363	10.0
71266	日和佐	○		○	○	○			海部郡美波町日和佐浦	33 43.9	134 32.3	3	15.4
71291	海陽	○		○	○	○			海部郡海陽町四方原 字杉谷	33 36.7	134 21.3	5	10.0

観測所配置図



※観測所配置図は、徳島地方気象台ホームページの「気象台の業務案内」にも掲載しています。
<https://www.jma-net.go.jp/tokushima/gyoumugaiyou/haichizu/haichizu.htm>

資料の解説

徳島地方気象台の気象月表

要素		単位	統計方法	
気圧	平均	0.1hPa	毎正時の観測値(24回)の平均	
気温	平均	0.1	毎正時の観測値(24回)の平均	
	最高	0.1	任意時刻の最高値	
	最低	0.1	任意時刻の最低値	
相対湿度	平均	1%	毎正時の観測値(24回)の平均	
	最小	1%	任意時刻の最小値	
平均蒸気圧		0.1hpa	毎正時の観測値(24回)の平均	
風速	平均	0.1m/s	毎10分の観測値(144回)の平均	
	最大	風速	0.1m/s	任意の10分間平均風速の最大値
		風向	16方位	最大風速の風向
	最大瞬間	風速	0.1m/s	任意の瞬間風速の最大値
		風向	16方位	最大瞬間風速の風向
降水量	日	0.5mm	毎正時の降水量(24回)の合計	
	最大1時間	0.5mm	任意時刻の1時間降水量の最大値	
	最大10分間	0.5mm	任意時刻の10分間降水量の最大値	
降雪の深さ合計		1cm	毎正時(24回)の積雪差(正の値のみ)の合計	
最深積雪		1cm	毎正時(24回)の最大値	
日照時間		0.1h	毎正時の観測値の合計	
平均雲量		10分比	3,9,15,21時(4回)の観測値を平均	
天気概況		昼(06時~18時)、夜(18時~翌日06時)		
大気現象		● 雨 ● 霧雨 ✖ 雪 ☆ 霧雪 ※ みぞれ △ 凍雨 △ 氷あられ ▲ ひょう ≡ 霧 ≡ 低い霧 ≡ 地霧 ≡ もや ∞ 煙霧 ⚡ 雷電 T 雷鳴 ⚡ 雷光 ☒ 積雪 ☄ 霜		

地域気象観測月報

要素		単位	統計方法	
気温	平均	0.1	毎正時の観測値(24回)の平均	
	最高	0.1	任意時刻の最高値	
	最低	0.1	任意時刻の最低値	
風速	平均	0.1m/s	毎10分の観測値(144回)を平均	
	最大	風速	0.1m/s	任意の10分間平均風速の最大値
		風向	16方位	最大風速の風向
	最大瞬間	風速	0.1m/s	任意の瞬間風速の最大値
		風向	16方位	最大瞬間風速の風向
最多風向		0.1h	毎正時(24回)で最も多く現れた風向	
降水量	日	0.5mm	毎正時の降水量(24回)の合計	
	最大1時間	0.5mm	任意時刻の1時間降水量の最大値	
	最大10分間	0.5mm	任意時刻の10分間降水量の最大値	
日照時間		0.1h	毎正時の観測値の合計	

平年値の統計期間：1981～2010年（穴吹は2001～2010年）を使用します。

-)：準正常値（対象となる資料の一部が欠けているが、許容する資料数を満たす値）
-]：資料不足値（対象となる資料が許容する資料数を満たさない値）
- ×：欠測又は資料なし（測器の故障などで値が得られなかった場合）
- //：平年値なし（統計期間が短く平年値が算出できない場合）

利用上の注意

本資料に含まれるデータ等を利用した場合は、「徳島地方気象台提供」と明記願います。

徳島県の気象に関するお問い合わせ先 徳島地方気象台 防災管理官室 電話：088-626-0676