

徳島県の気象

2020年11月

(令和2年)

目次

気象概況	1
平年との比較表(徳島・池田・日和佐)	2
徳島の観測記録順位の更新(第3位まで)	3
地域気象観測所の観測記録順位1位の更新	4
生物季節	5
アメダス気象分布図	6
アメダス気象経過図	7~8
気象月表(徳島地方气象台)	9
地域気象観測気温月報	10~11
地域気象観測降水量月報	12
地域気象観測日照時間月報	13
地域気象観測風向・風速月報	14~16
徳島地方气象台発表の特別警報・警報・注意報	17
土砂災害警戒情報発表状況	18
指定河川洪水予報発表状況	18
記録的短時間大雨情報発表状況	18
竜巻注意情報発表状況	18
観測所一覧表	19
資料の解説	20

掲載資料は後日修正する場合があります

徳島地方气象台

〒770-0864

徳島市大和町2丁目3-36

2020年11月の気象概況

この月は、高気圧に覆われ晴れる日が多かったが、気圧の谷や湿った空気などの影響で曇りや雨の降る日もあった。

上旬・高気圧に覆われ晴れる日が多かったが、気圧の谷や湿った空気の影響で曇りや雨の降る日もあった。

中旬・高気圧に覆われ晴れる日が多かったが、気圧の谷や前線、湿った空気の影響で曇りや雨の降る日もあった。

下旬・高気圧に覆われ晴れる日が多かったが、気圧の谷や湿った空気などの影響で曇りや雨の降る日もあった。

日付	気象概況	徳島の天気概況	
		昼(06-18時)	夜(18-翌日06時)
1日	高気圧に覆われる、次第に気圧の谷や湿った空気の影響	曇時々晴後雨	雨時々晴後曇
2日	湿った空気の影響	雨	雨
3日	湿った空気の影響、次第に高気圧に覆われる	晴時々曇一時雨	曇時々晴
4日	高気圧に覆われる	晴	晴
5日	高気圧に覆われる	晴一時曇	曇一時晴
6日	湿った空気の影響	曇後一時晴	雨時々曇
7日	湿った空気の影響	曇一時雨	曇時々雨
8日	気圧の谷や湿った空気の影響、次第に高気圧に覆われる	晴時々曇	晴
9日	高気圧に覆われる	晴後一時雨一時曇	晴時々曇一時雨
10日	高気圧に覆われる	晴後一時曇	曇一時雨後晴
11日	高気圧に覆われる	曇時々晴	晴
12日	高気圧に覆われる	晴	晴後時々曇
13日	湿った空気の影響	曇時々雨	晴一時曇
14日	高気圧に覆われる	晴	晴
15日	高気圧に覆われる	晴	晴後一時曇
16日	高気圧に覆われる	曇時々晴	晴時々曇
17日	高気圧に覆われる	晴後一時曇	晴
18日	高気圧に覆われる	晴後一時曇	曇一時雨後晴
19日	高気圧に覆われる、次第に気圧の谷や湿った空気の影響	曇一時雨後晴	曇後時々雨
20日	前線や湿った空気の影響、次第に高気圧に覆われる	曇時々晴一時雨、雷を伴う	曇後晴
21日	高気圧に覆われる	晴一時曇	晴
22日	高気圧に覆われる、次第に気圧の谷や湿った空気の影響	晴後雨時々曇	曇時々雨一時晴
23日	寒気や湿った空気の影響、次第に高気圧に覆われる	曇後晴一時雨	曇一時雨後晴
24日	高気圧に覆われる	晴後一時曇	晴後時々曇
25日	気圧の谷や湿った空気の影響	曇後一時晴	晴
26日	高気圧に覆われる、次第に気圧の谷や湿った空気の影響	晴後時々曇	曇時々晴
27日	気圧の谷や湿った空気の影響	晴時々曇	曇時々雨一時晴
28日	湿った空気や寒気の影響	晴後曇時々雨	曇一時雨後晴
29日	高気圧に覆われる	晴時々曇	晴
30日	高気圧に覆われる、次第に気圧の谷や寒気の影響	曇時々晴	晴時々曇

平年との比較表(徳島・池田・日和佐)

2020年11月

	要素	平均気温()			日照時間(h)			降水量(mm)		
	官署	本年	平年	階級区分	本年	平年	階級区分	本年	平年	階級区分
上旬	徳島	15.2	15.5	平年並	52.5	53.0	平年並	36.0	32.6	平年並
	池田	11.8	12.2	平年並	45.5	45.6	平年並	43.5	31.5	多い
	日和佐	15.6	16.0	低い	43.2)	57.1	少ない	119.0	55.2	多い
中旬	徳島	16.1	13.4	かなり高い	61.3	47.1	多い	9.0	34.7	平年並
	池田	12.6	10.2	かなり高い	54.0	37.2	かなり多い	7.0	27.4	少ない
	日和佐	17.0	14.0	かなり高い	62.4	51.6	多い	38.0	43.2	平年並
下旬	徳島	13.4	11.7	高い	52.5	50.8	平年並	0.0	29.9	かなり少ない
	池田	10.0	8.3	高い	29.3	34.7	少ない	4.0	25.3	少ない
	日和佐	14.1	12.3	高い	55.8	56.3	平年並	0.0	47.7	かなり少ない
月	徳島	14.9	13.5	かなり高い	166.3	150.8	多い	45.0	97.2	少ない
	池田	11.4	10.2	高い	128.8	117.5	多い	54.5	84.2	少ない
	日和佐	15.6	14.1	かなり高い	161.4)	165.1	平年並	157.0	146.1	平年並

【階級区分】階級区分は、平年との違いの程度を表すもので、30年間(1981年～2010年)の観測値が、「高い(多い)」「平年並」「低い(少ない)」の3つの階級に等しい割合で振り分けられる(各階級が10個ずつになる)ように決めています。また特に、値が観測値の上位または下位10%に相当する場合には、「かなり高い(多い)」「かなり低い(少ない)」と表現します。

徳島の観測記録順位の更新（第3位まで）

2020年11月 徳島地方气象台

11月は観測記録順位の更新はありませんでした。

地域気象観測所の観測記録順位 1 位の更新

徳島県内で統計期間が 10 年以上ある地点を対象にしています。

2020年11月

日最高気温の高い方から 11 月としての 1 位を記録した地点

市町村名	地点名	値 ()	起日	統計開始年
美波町	日和佐 (ヒワ)	26.6	20 日	1976 年

日最大 10 分間降水量の 11 月としての 1 位を記録した地点

市町村名	地点名	値 (mm)	起日	統計開始年
那賀町	木頭 (キウ)	8.0	20 日	2008 年

生物季節

2020年11月 徳島地方気象台

動物

該当種目なし

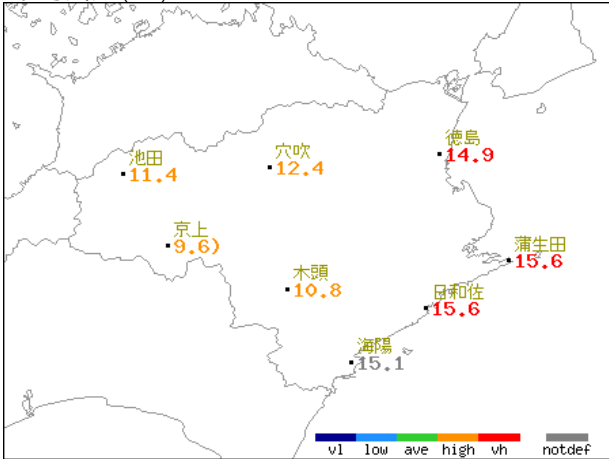
植物

種目	現象	本年	平年	平年差	昨年	昨年差
いろはかえで	紅葉	11月24日	11月29日	5日早い	12月2日	8日早い

アメダス気象分布図 (2020年11月)

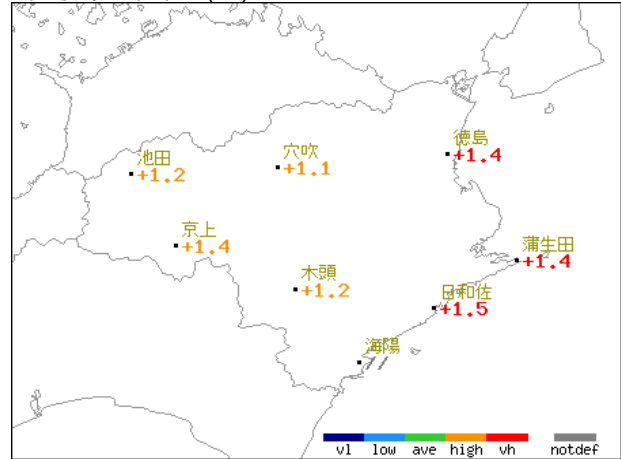
実況値

平均気温()

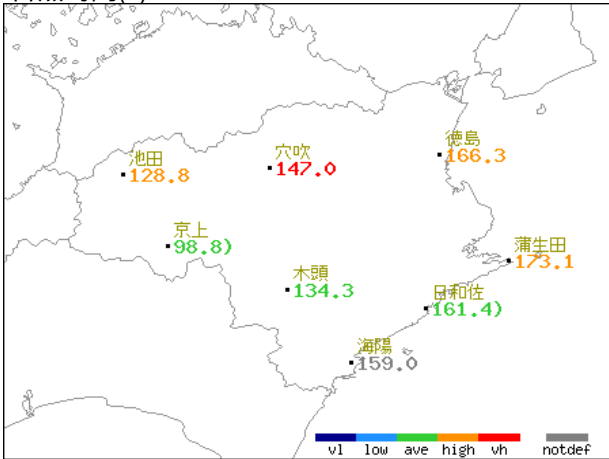


平年差(比)

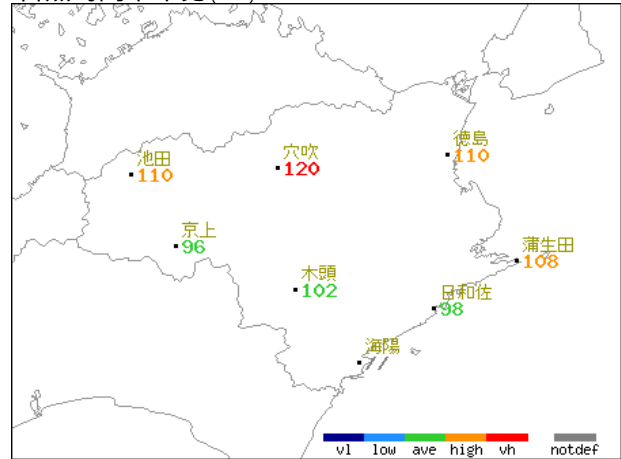
平均気温平年差()



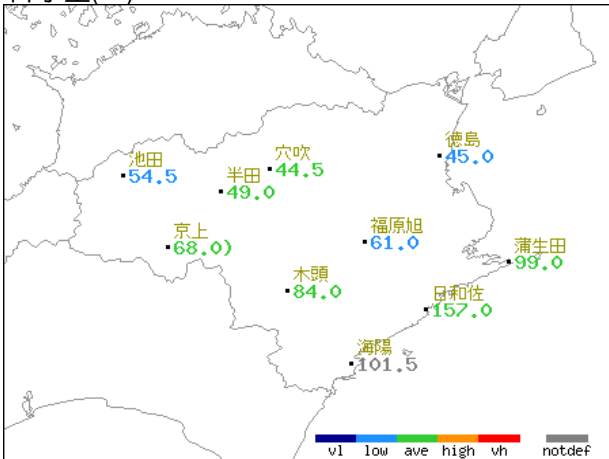
日照時間(h)



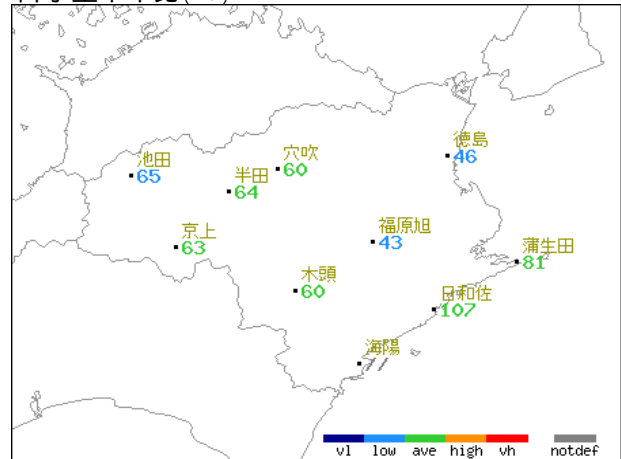
日照時間平年比(%)



降水量(mm)



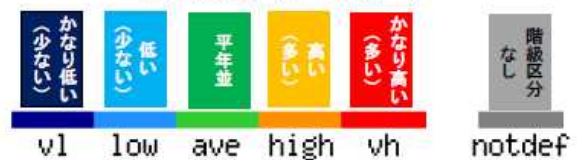
降水量平年比(%)



■ 図中の記号

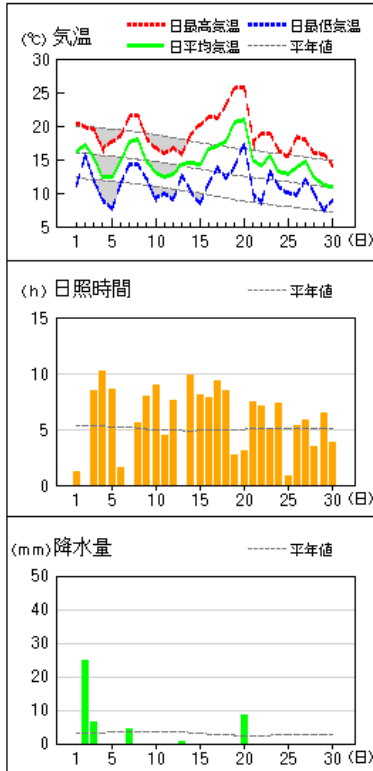
) : 準正常値
X : 欠測
] : 資料不足値
// : 平年値なし

■ 階級区分 (平年と比べ)

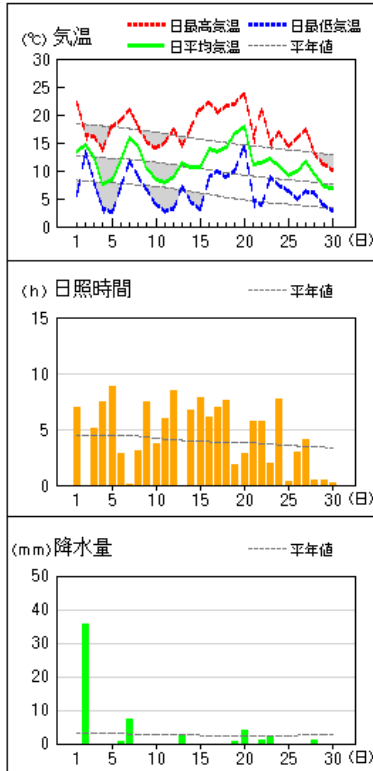


アメダス 気象経過図 (2020年11月1日 - 2020年11月30日)

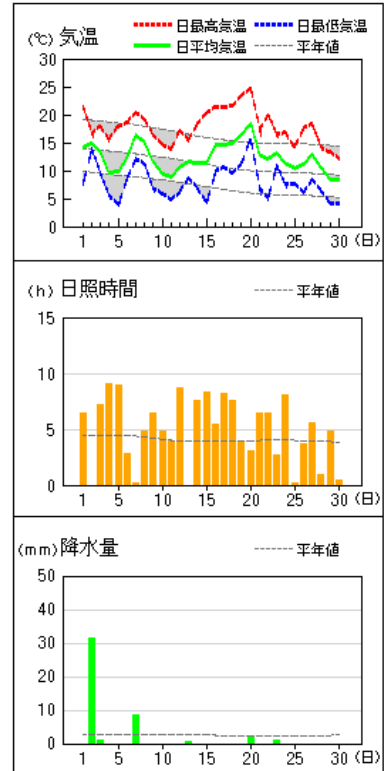
徳島



池田

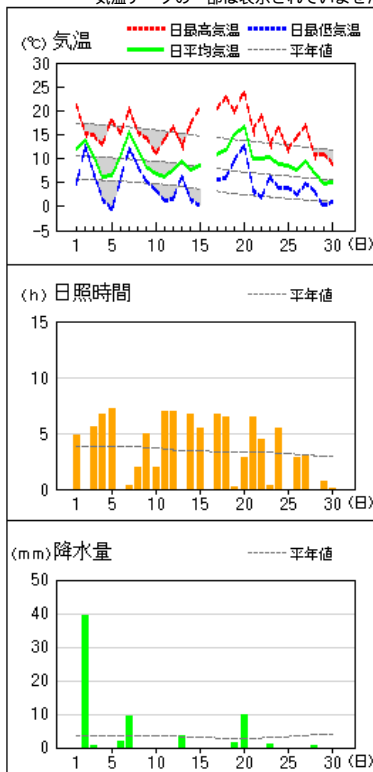


穴吹

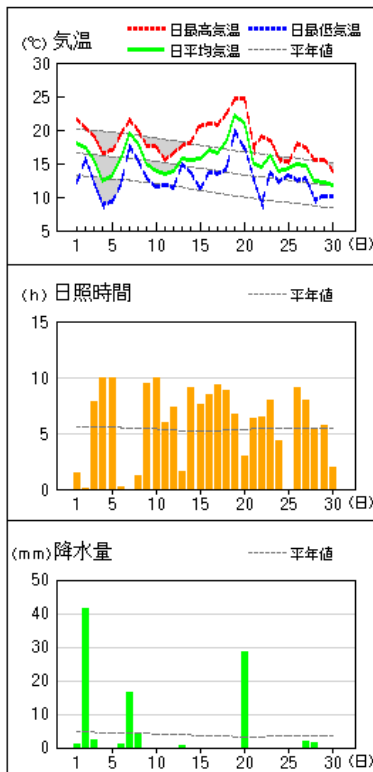


京上

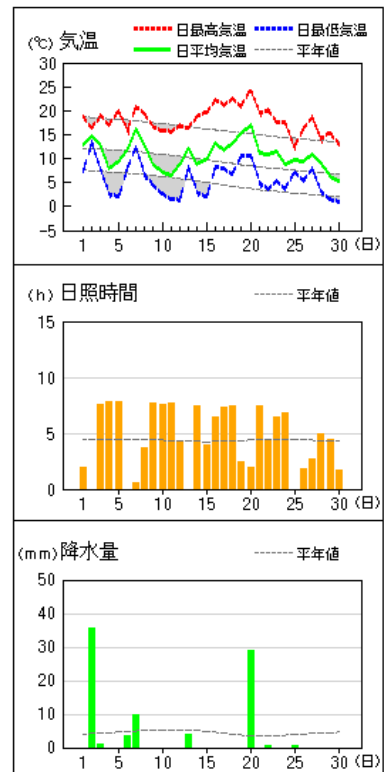
16日の機器交換による欠測のため、
気温データの一部は表示されていません。



蒲生田

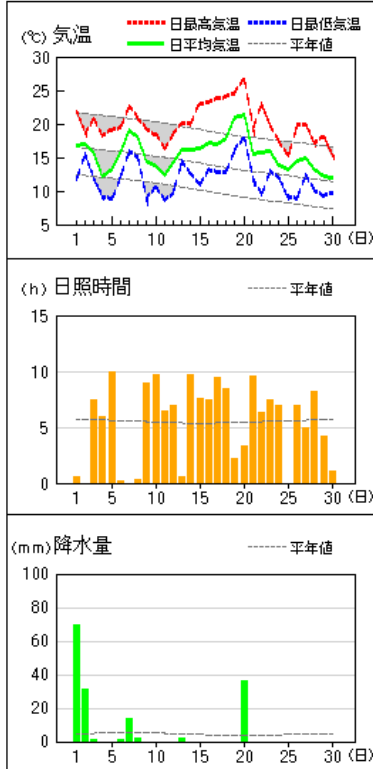


木頭

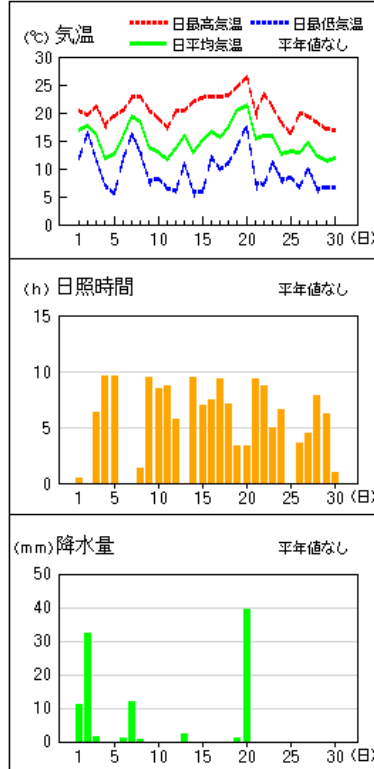


アメダス 気象経過図 (2020年11月1日 - 2020年11月30日)

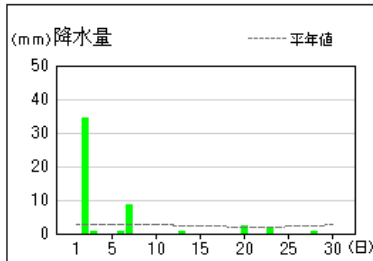
日和佐



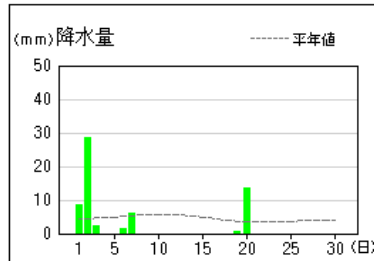
海陽



半田



福原旭



氣象月象表

地点番号 47895 地点名 德島 (德島県)

氣象官署名 德島地方氣象台

2020年11月

日付	平均気圧		気温		平均蒸気圧		相対湿度		平均雲量		日照時間		全日射量		降水量		風速		天気概況		日付	大気現象
	現地	海面	平均	最高	最低	平均	最高	最低	平均	10分比	時間	量	日射量	mm	1時間	最大	平均	最大	最大瞬間	昼		
	hPa	hPa	°C	°C	°C	hPa	hPa	%	%	%	h	MJ/m ²	mm	mm	mm	m/s	m/s	m/s	16方位	16方位	06:00~18:00	18:00~06:00
1	1022.4	1023.2	16.2	20.4	11.2	14.8	79	67	79	67	1.2	0.0	0.0	0.0	0.0	2.2	5.9	SSE	SSE	曇時々晴後雨	雨時々晴後曇	●
2	1016.5	1017.3	17.1	19.9	15.7	17.9	92	74	92	74	0.0	25.0	3.5	1.0	—	2.1	5.2	S	S	雨	雨	●
3	1013.4	1014.2	15.4	19.5	11.8	10.8	63	33	63	33	8.4	6.5	3.0	1.5	—	3.5	5.8	NW	NW	曇時々晴	曇時々晴	●
4	1019.8	1020.6	12.4	16.6	9.0	7.1	50	30	50	30	10.2	—	—	—	—	4.0	6.4	WNW	WNW	晴	晴	●
5	1025.9	1026.7	12.4	17.6	7.7	9.6	67	47	67	47	8.6	—	—	—	—	2.1	4.5	N	N	曇一時晴	曇一時晴	●
6	1023.8	1024.6	14.6	18.5	11.4	12.2	74	56	74	56	1.6	0.0	0.0	0.0	—	1.2	3.3	WNW	WNW	曇後一時晴	曇時々曇	●
7	1015.7	1016.5	17.6	21.4	14.3	18.6	92	78	92	78	0.0	4.5	1.5	0.5	—	1.6	3.8	NNW	NNW	曇一時雨	曇時々雨	●
8	1014.9	1015.7	18.1	21.6	14.2	13.4	65	43	65	43	5.6	—	—	—	—	3.1	5.8	NNW	NNW	曇時々曇	曇	●
9	1018.1	1018.9	14.7	18.2	12.2	8.8	53	38	53	38	8.0	0.0	0.0	0.0	—	3.8	7.0	NNW	NNW	曇晴後一時雨一時曇	曇晴時々曇一時雨	●
10	1023.6	1024.4	13.0	16.7	9.2	8.3	56	41	56	41	8.9	0.0	0.0	0.0	—	3.7	6.2	WNW	WNW	曇晴後一時曇	曇一時雨後晴	●
11	1029.7	1030.5	12.4	15.9	9.9	8.8	62	41	62	41	4.4	—	—	—	—	3.5	5.8	NNW	NNW	曇時々晴	曇	●
12	1028.9	1029.7	12.9	16.7	9.0	10.2	69	51	69	51	7.6	—	—	—	—	2.1	3.7	WNW	WNW	曇後時々曇	曇	●
13	1025.0	1025.8	14.2	15.8	12.7	13.2	81	73	81	73	0.0	0.5	0.5	0.5	—	2.5	3.9	WNW	WNW	曇時々雨	曇一時曇	●
14	1027.4	1028.2	14.5	18.7	10.3	10.5	65	42	65	42	9.8	—	—	—	—	3.0	5.4	NNE	NNE	曇	曇	●
15	1027.0	1027.8	14.3	20.1	8.5	13.0	79	60	79	60	8.1	—	—	—	—	1.5	3.4	ESE	ESE	曇後一時曇	曇	●
16	1024.6	1025.4	16.5	21.4	11.5	14.5	78	57	78	57	7.8	—	—	—	—	1.4	3.0	WNW	WNW	曇時々曇	曇時々曇	●
17	1025.7	1026.5	16.9	21.2	13.8	14.1	74	52	74	52	9.3	—	—	—	—	1.7	3.5	WNW	WNW	曇	曇	●
18	1022.9	1023.7	17.6	23.0	12.2	15.9	79	64	79	64	8.5	0.0	0.0	0.0	—	2.1	6.7	SSE	SSE	曇晴後一時曇	曇一時雨後晴	●
19	1016.0	1016.8	20.5	25.6	13.9	18.5	77	60	77	60	2.7	0.0	0.0	0.0	—	3.8	9.1	S	S	曇一時雨後晴	曇後時々雨	●
20	1010.2	1010.9	21.0	25.7	17.1	18.9	75	56	75	56	3.1	8.5	5.5	4.5	—	4.4	8.7	S	S	曇時々晴一時雨、雷を伴う	曇後晴	●
21	1019.8	1020.6	14.9	17.6	10.0	9.8	59	43	59	43	7.4	—	—	—	—	4.0	8.3	NW	NW	曇	曇	●
22	1018.6	1019.4	14.0	18.9	8.5	12.8	79	64	79	64	7.1	0.0	0.0	0.0	—	1.9	5.5	NW	NW	曇晴後雨時々曇	曇時々雨一時晴	●
23	1018.7	1019.5	15.6	18.8	13.2	11.6	66	38	66	38	5.1	0.0	0.0	0.0	—	3.9	6.5	NNW	NNW	曇一時雨後晴	曇一時雨後晴	●
24	1023.7	1024.5	13.2	16.4	10.9	10.0	67	51	67	51	7.3	—	—	—	—	2.4	4.4	N	N	曇後一時曇	曇後時々曇	●
25	1022.4	1023.2	12.9	15.5	10.1	11.0	74	65	74	65	0.8	—	—	—	—	2.1	3.6	WNW	WNW	曇	曇	●
26	1021.9	1022.7	13.9	18.5	9.7	10.5	67	46	67	46	5.3	—	—	—	—	2.5	4.5	WNW	WNW	曇晴後時々曇	曇時々晴	●
27	1018.8	1019.6	14.7	17.9	12.0	11.9	72	53	72	53	5.8	0.0	0.0	0.0	—	2.3	7.0	WNW	WNW	曇晴時々曇	曇時々雨一時晴	●
28	1018.8	1019.6	12.5	15.9	9.9	8.5	59	47	59	47	6.5	0.0	0.0	0.0	—	3.9	6.9	NNW	NNW	曇晴後曇時々雨	曇一時雨後晴	●
29	1022.7	1023.5	11.2	15.8	7.5	8.1	61	45	61	45	6.4	—	—	—	—	3.2	5.6	WNW	WNW	曇	曇	●
30	1027.3	1028.1	11.0	14.1	9.0	7.3	56	41	56	41	3.8	—	—	—	—	3.5	5.6	WNW	WNW	曇時々曇	曇時々曇	●
上月	1019.4	1020.2	15.2	19.0	11.7	12.2	69	—	69	—	52.5	36.0	—	—	—	2.7	17.5	10.6	5.8	1.3	0.7	月最大24時間降水量
中旬	1023.7	1024.5	16.1	20.4	11.9	13.8	74	—	74	—	61.3	9.0	—	—	—	2.6	41.3	(北)	1.4	—	—	期間
下旬	1021.3	1022.1	13.4	16.9	10.1	10.2	66	—	66	—	52.5	0.0	—	—	—	3.0	3.9	(西)風向別頻度%(東)	0.7	—	—	2日8時
月	1021.5	1022.3	14.9	18.8	11.2	12.0	70	—	70	—	166.3	45.0	—	—	—	2.8	2.2	(南) (0.4)	1.4	—	—	~3日6時
平年	1019.2	1020.0	13.5	17.5	9.8	10.4	65	—	65	—	5.8	150.8	—	—	—	2.9	1.9	2.2	2.6	3.8	2.4	日照時間

階級別	最高		最低		平均		最高		最高		最低		最高		最高		最高		最高		最高		最高	
	<0	<0	<0	<0	≥0	≥0	≥0.5	≥1.0	≥10	≥30	≥0	≥10	≥30	≥50	≥100	≥15	≥30	<1.5	≥8.5	日照	日照	日照	日照	
日数	0	0	0	0	0	0	0	0	0	0	0	0	0	0	0	0	0	0	0	3	3	3	3	
平年	0.0	0.0	0.0	0.1	0.0	0.0	0.0	0.0	0.0	0.0	0.0	0.0	0.0	0.0	0.0	0.0	0.0	0.0	0.0	3.8	3.8	3.8	3.8	
現象	初	終	初	終	初	終	初	終	初	終	初	終	初	終	初	終	初	終	初	終	初	終	初	終
霧	0	0	0	0	0	0	0	0	0	0	0	0	0	0	0	0	0	0	0	0	0	0	0	
雪	0	0	0	0	0	0	0	0	0	0	0	0	0	0	0	0	0	0	0	0	0	0	0	
霧	0	0	0	0	0	0	0	0	0	0	0	0	0	0	0	0	0	0	0	0	0	0	0	
雪	0	0	0	0	0	0	0	0	0	0	0	0	0	0	0	0	0	0	0	0	0	0	0	
日照	0	0	0	0	0	0	0	0	0	0	0	0	0	0	0	0	0	0	0	0	0	0	0	
平年	0.0	0.0	0.0	0.1	0.0	0.0	0.0	0.0	0.0	0.0	0.0	0.0	0.0	0.0	0.0	0.0	0.0	0.0	0.0	3.8	3.8	3.8	3.8	
最低海面気圧	hPa	hPa	hPa	hPa	hPa	hPa	hPa	hPa	hPa	hPa	hPa	hPa	hPa	hPa	hPa	hPa	hPa	hPa	hPa	hPa	hPa	hPa	hPa	
日照率	53%	53%	53%	53%	53%	53%	53%	53%	53%	53%	53%	53%	53%	53%	53%	53%	53%	53%	53%	53%	53%	53%	53%	

地域気象観測気温月報

徳島県 2020年11月

単位: 1/2頁

観測所名 日付	池田			穴吹			徳島			京上		
	平均	最高	最低	平均	最高	最低	平均	最高	最低	平均	最高	最低
1	13.4	22.1	5.7	14.1	21.4	7.6	16.2	20.4	11.2	12.0	21.0	4.9
2	14.7	16.4	13.3	14.9	16.7	13.9	17.1	19.9	15.7	13.7	15.4	12.6
3	12.5	16.1	8.0	13.4	18.0	9.5	15.4	19.5	11.8	10.6	14.9	6.9
4	7.7	13.7	3.3	9.7	15.5	5.6	12.4	16.6	9.0	6.3	12.8	1.6
5	8.5	17.9	2.7	10.0	17.9	4.0	12.4	17.6	7.7	6.5	18.0	-0.4
6	12.0	19.1	7.3	12.5	18.7	8.7	14.6	18.5	11.4	10.5	15.2	5.9
7	15.8	20.9	11.7	16.4	20.5	12.2	17.6	21.4	14.3	15.7	20.4	12.1
8	14.3	17.7	8.9	15.2	19.1	11.2	18.1	21.6	14.2	11.8	15.5	8.3
9	10.5	15.2	6.6	11.6	16.3	6.9	14.7	18.2	12.2	8.3	14.4	5.3
10	8.4	14.1	4.0	9.4	14.7	5.9	13.0	16.7	9.2	6.9	11.3	3.4
11	7.8	15.1	2.7	9.0	13.9	4.8	12.4	15.9	9.9	6.3	14.1	1.2
12	8.9	17.4	3.2	10.6	17.2	6.2	12.9	16.7	9.0	7.7	16.6	1.7
13	11.3	14.4	7.2	11.6	15.4	8.7	14.2	15.8	12.7	9.5	12.7	6.3
14	10.6	17.6	4.4	11.5	18.3	7.0	14.5	18.7	10.3	7.8	17.3	1.6
15	10.7	21.0	3.2	11.4	20.3	4.5	14.3	20.1	8.5	8.5	20.3	0.3
16	14.0	22.2	8.8	14.7	21.4	9.8	16.5	21.4	11.5	9.6]	16.4]	6.6]
17	13.5	20.4	10.0	14.7	21.3	10.7	16.9	21.2	13.8	10.8	20.6	5.6
18	14.2	21.6	8.8	14.8	21.7	9.6	17.6	23.0	12.2	11.8	22.8	6.0
19	16.7	22.0	10.0	16.5	23.4	11.1	20.5	25.6	13.9	15.1	19.6	9.5
20	17.9	23.7	14.2	18.4	24.6	15.4	21.0	25.7	17.1	16.8	23.7	12.6
21	11.1	16.2	4.9	12.8	17.4	6.9	14.9	17.6	10.0	10.1	15.9	3.6
22	11.4	21.0	3.8	12.2	19.9	5.0	14.0	18.9	8.5	9.9	19.0	1.9
23	12.2	15.0	8.8	13.2	16.5	10.8	15.6	18.8	13.2	10.2	13.1	6.2
24	10.8	16.9	7.4	11.4	16.8	7.6	13.2	16.4	10.9	8.8	16.5	3.9
25	9.2	14.5	6.4	10.3	14.3	7.6	12.9	15.5)	10.1)	8.7	12.1	4.0
26	9.8	16.0	4.9	11.1	17.7	6.2	13.9	18.5	9.7	7.6	14.6	2.4
27	11.6	17.4	6.3	12.8	18.4	8.4	14.7	17.9	12.0	9.5	16.9	4.8
28	9.4	13.1	6.0	10.6	14.3	6.5	12.5	15.9	9.9	7.2	10.9	3.4
29	7.2	11.1	3.8	8.5	13.3	4.2	11.2	15.8	7.5	4.9	11.0	0.3
30	6.9	10.1	2.8	8.4	12.2	4.2	11.0	14.1	9.0	5.0	8.9	0.9
31												
月極値		23.7	2.7		24.6	4.0		25.7	7.5		23.7)	-0.4)
起日		20	11		20	5		20	29		20	5
上旬平均	11.8	17.3	7.2	12.7	17.9	8.6	15.2	19.0	11.7	10.2	15.9	6.1
中旬平均	12.6	19.5	7.3	13.3	19.8	8.8	16.1	20.4	11.9	10.5)	18.6)	5.0)
下旬平均	10.0	15.1	5.5	11.1	16.1	6.7	13.4	16.9	10.1	8.2	13.9	3.1
月平均	11.4	17.3	6.6	12.4	17.9	8.0	14.9	18.8	11.2	9.6)	16.1)	4.7)
0 未満日数	0	0	0	0	0	0	0	0	0	0)	0	1)
25 以上日数	0	0	0	0	0	0	0	2	0	0)	0)	0
30 以上日数		0			0			0			0)	
35 以上日数		0			0			0			0)	
積算気温	259			327			446			149)		

地域気象観測気温月報

徳島県 2020年11月

単位: 2/2頁

観測所名 日付	蒲生田			木頭			日和佐			海陽		
	平均	最高	最低	平均	最高	最低	平均	最高	最低	平均	最高	最低
1	18.0	21.5	12.2	12.9	18.7	7.5	16.8	21.8	11.8	16.9	20.4	11.9
2	17.4	20.3	15.7	14.7	16.3	13.4	16.9	18.6	15.5	17.6	19.6	16.4
3	15.6	19.1	12.1	12.8	19.0	7.8	15.8	20.7	11.8	16.2	21.2	11.5
4	12.5	16.5	8.9	8.0	17.0	2.8	12.1)	18.2)	9.1)	12.0	17.7	7.1
5	13.2	16.9	9.3	9.3	19.8	2.1	13.2	19.1	8.9	12.6	19.5	5.6
6	15.8	19.4	12.0	11.7	15.9	8.1	15.7	19.4	12.2	16.0	20.5	11.8
7	19.4	21.5	17.6	16.1	20.9	12.4	19.0	22.7	15.9	19.5	22.8	16.2
8	18.1	19.9	15.3	12.9	19.3	6.7	18.0	20.8	15.1	18.4	22.9	12.8
9	15.0	17.6	12.8	8.9	16.8	4.5	14.5	19.3	8.9	14.0	20.5	7.8
10	13.8	17.5	11.6	7.2	15.8	2.6	13.7	18.4	10.6	12.8	19.0	8.2
11	13.4	15.5	11.8	6.5	15.7	1.6	12.4	16.3	8.6	11.7	17.2	6.4
12	13.9	16.6	11.4	8.9	16.9	1.4	14.2	18.6	9.8	13.6	20.3	6.0
13	15.7	17.6	15.0	12.1	16.4	8.3	16.2	20.2	14.4	15.8	20.4	11.0
14	15.6	18.1	13.6	9.0	18.8	3.1	16.2	20.0	12.6	12.8	21.8	5.9
15	15.7	20.5	11.3	9.9	19.7	2.1	16.3	23.0	11.0	15.2	22.7	6.0
16	16.9	20.9	13.7	13.1	22.4	8.4	17.2	23.2	13.2	16.6	22.9	12.2
17	16.5	20.8	13.5	11.9	21.2	7.9	16.9	23.8	12.8	15.7	22.9	9.8
18	18.2	22.4	14.0	13.3	22.6	6.7	17.9	24.0	12.8	17.3	23.1	11.0
19	22.2	24.6	19.8	15.3	20.9	10.7	21.0	24.6	16.1	20.4	24.7	13.8
20	20.9	24.6	17.4	16.9	24.1	10.6	21.4	26.6	17.9	21.4	26.3	17.3
21	15.2	17.5	12.9	11.1	19.6	5.0	15.6	19.3	11.8	15.4	19.9	7.6
22	14.5	19.1	9.0	10.9	20.1	3.6	15.7	23.0	9.4	16.0	23.4	7.1
23	16.1	18.5	13.7	11.4	17.6	5.3	16.0	19.7	13.0	15.8	20.9	11.2
24	13.8	15.7	12.2	8.8	17.6	3.6	13.9	17.5	12.0	12.7	18.3	8.0
25	14.2	15.2	13.3	9.8	12.6	7.0	13.2	15.4	9.2	13.2	16.3	8.3
26	15.0	18.1	12.4	9.4	16.3	5.5	14.5	19.9	8.9	13.0	20.0	6.6
27	14.6	17.4	12.8	11.0	18.7	7.9	15.0	19.8	12.4	14.6	19.3	10.0
28	12.4	15.5	9.6	9.2	14.2	3.2	13.2	17.2	10.1	12.5	18.4	6.4
29	12.2	15.6	10.1	6.2	15.2	1.5	12.2	18.0	9.3	11.4	17.1	6.7
30	11.8	13.9	10.2	5.3	12.9	1.1	11.9	15.2	9.8	11.9	16.9	6.6
31												
月極値		24.6	8.9		24.1	1.1		26.6	8.6		26.3	5.6
起日		20	4		20	30		20	11		20	5
上旬平均	15.9	19.0	12.8	11.5	18.0	6.8	15.6	19.9	12.0	15.6	20.4	10.9
中旬平均	16.9	20.2	14.2	11.7	19.9	6.1	17.0	22.0	12.9	16.1	22.2	9.9
下旬平均	14.0	16.7	11.6	9.3	16.5	4.4	14.1	18.5	10.6	13.7	19.1	7.9
月平均	15.6	18.6	12.8	10.8	18.1	5.7	15.6	20.1	11.8	15.1	20.6	9.6
0 未満日数	0	0	0	0	0	0	0	0	0	0	0	0
25 以上日数	0	0	0	0	0	0	0	1	0	0	1	0
30 以上日数		0			0			0			0	
35 以上日数		0			0			0			0	
積算気温	468			208			467			453		

地域気象観測降水量月報

徳島県

2020年11月

単位:mm

観測所名 日付	池田	穴吹	徳島	半田	京上	福原旭	蒲生田	木頭	日和佐	海陽
1	0.0	0.0	0.0	0.0	0.0	8.5	1.0	0.0	70.0	11.0
2	35.5	31.5	25.0	34.5	39.5	28.5	41.5	35.5	31.5	32.5
3	0.0	1.0	6.5	0.5	0.5	2.5	2.5	1.0	1.0	1.5
4	0.0	0.0	0.0	0.0	0.0	0.0	0.0	0.0	0.0	0.0
5	0.0	0.0	0.0	0.0	0.0	0.0	0.0	0.0	0.0	0.0
6	0.5	0.0	0.0	0.5	2.0	1.5	1.0	3.5	1.0	1.0
7	7.5	8.5	4.5	8.5	9.5	6.0	16.5	10.0	13.5	12.0
8	0.0	0.0	0.0	0.0	0.0	0.0	4.0	0.0	2.0	0.5
9	0.0	0.0	0.0	0.0	0.0	0.0	0.0	0.0	0.0	0.0
10	0.0	0.0	0.0	0.0	0.0	0.0	0.0	0.0	0.0	0.0
11	0.0	0.0	0.0	0.0	0.0	0.0	0.0	0.0	0.0	0.0
12	0.0	0.0	0.0	0.0	0.0	0.0	0.0	0.0	0.0	0.0
13	2.5	0.5	0.5	0.5	3.5	0.0	0.5	4.0	2.0	2.5
14	0.0	0.0	0.0	0.0	0.0	0.0	0.0	0.0	0.0	0.0
15	0.0	0.0	0.0	0.0	0.0	0.0	0.0	0.0	0.0	0.0
16	0.0	0.0	0.0	0.0	0.0	0.0	0.0	0.0	0.0	0.0
17	0.0	0.0	0.0	0.0	0.0	0.0	0.0	0.0	0.0	0.0
18	0.0	0.0	0.0	0.0	0.0	0.0	0.0	0.0	0.0	0.0
19	0.5	0.0	0.0	0.0	1.5	0.5	0.0	0.0	0.0	1.0
20	4.0	2.0	8.5	2.5	10.0	13.5	28.5	29.0	36.0	39.5
21	0.0	0.0	0.0	0.0	0.0	0.0	0.0	0.0	0.0	0.0
22	1.0	0.0	0.0	0.0	0.0	0.0	0.0	0.5	0.0	0.0
23	2.0	1.0	0.0	1.5	1.0	0.0	0.0	0.0	0.0	0.0
24	0.0	0.0	0.0	0.0	0.0	0.0	0.0	0.0	0.0	0.0
25	0.0	0.0	0.0	0.0	0.0	0.0	0.0	0.5	0.0	0.0
26	0.0	0.0	0.0	0.0	0.0	0.0	0.0	0.0	0.0	0.0
27	0.0	0.0	0.0	0.0	0.0	0.0	2.0	0.0	0.0	0.0
28	1.0	0.0	0.0	0.5	0.5	0.0	1.5	0.0	0.0	0.0
29	0.0	0.0	0.0	0.0	0.0	0.0	0.0	0.0	0.0	0.0
30	0.0	0.0	0.0	0.0	0.0	0.0	0.0	0.0	0.0	0.0
31										
最大日降水量	35.5	31.5	25.0	34.5	39.5	28.5	41.5	35.5	70.0	39.5
起日	2	2	2	2	2	2	2	2	1	20
最大1時間降水量	5.5	4.0	5.5	5.0	5.0	7.5	17.5	12.5	37.5	15.5
起日 時分	2 09:30	7 20:49	20 14:46	2 10:13	2 22:02	20 04:26	20 07:49	20 04:06	1 17:45	20 07:16
最大10分間降水量	2.0	1.5	4.5	1.0	2.0	6.0	10.0	8.0	11.5	6.5
起日 時分	7 19:28	7 20:08	20 13:56	7 20:28	20 00:36	20 03:36	20 07:37	20 03:19	1 17:21	20 05:21
上旬合計	43.5	41.0	36.0	44.0	51.5	47.0	66.5	50.0	119.0	58.5
中旬合計	7.0	2.5	9.0	3.0	15.0	14.0	29.0	33.0	38.0	43.0
下旬合計	4.0	1.0	0.0	2.0	1.5	0.0	3.5	1.0	0.0	0.0
月合計	54.5	44.5	45.0	49.0	68.0	61.0	99.0	84.0	157.0	101.5
1mm以上日数	7	5	4	4	7	6	9	6	8	8
10mm以上日数	1	1	1	1	2	2	3	3	4	4
30mm以上日数	1	1	0	1	1	0	1	1	3	2
50mm以上日数	0	0	0	0	0	0	0	0	1	0
70mm以上日数	0	0	0	0	0	0	0	0	1	0
100mm以上日数	0	0	0	0	0	0	0	0	0	0

地域気象観測日照時間月報

徳島県

2020年11月

単位:h

観測所名	池田	穴吹	徳島	京上	蒲生田	木頭	日和佐	海陽
日付								
1	7.0	6.4	1.2	4.8	1.4	1.9	0.6	0.5
2	0.0	0.0	0.0	0.0	0.1	0.0	0.0	0.0
3	5.1	7.2	8.4	5.6	7.8	7.6	7.4	6.3
4	7.4	9.1	10.2	6.7	10.0	7.8	6.0]	9.6
5	8.8	8.9	8.6	7.2	10.0	7.8	10.0	9.6
6	2.8	2.8	1.6	0.0	0.2	0.0	0.2	0.0
7	0.1	0.2	0.0	0.3	0.0	0.6	0.0	0.0
8	3.1	4.8	5.6	1.9	1.2	3.7	0.3	1.3
9	7.5	6.5	8.0	4.9	9.5	7.7	9.0	9.4
10	3.7	4.8	8.9	2.0	9.9	7.6	9.7	8.4
11	5.9	4.0	4.4	7.0	5.9	7.7	6.5	8.7
12	8.4	8.7	7.6	7.0	7.3	4.3	7.0	5.7
13	0.0	0.0	0.0	0.0	1.6	0.0	0.6	0.0
14	6.7	7.6	9.8	6.7	9.1	7.5	9.7	9.5
15	7.8	8.3	8.1	5.4	7.6	3.9	7.6	6.9
16	6.1	5.5	7.8	0.0]	8.5	6.4	7.5	7.5
17	6.9	8.2	9.3	6.7	9.3	7.3	9.5	9.3
18	7.6	7.6	8.5	6.4	8.8	7.4	8.5	7.1
19	1.8	3.8	2.7	0.2	6.7	2.4	2.2	3.3
20	2.8	3.1	3.1	2.8	3.0	2.0	3.3	3.3
21	5.7	6.5	7.4	6.5	6.3	7.4	9.6	9.3
22	5.7	6.5	7.1	4.4	6.4	4.4	6.3	8.7
23	1.9	2.7	5.1	0.3	8.0	6.5	7.4	4.9
24	7.7	8.1	7.3	5.5	4.3	6.8	7.0	6.6
25	0.3	0.2	0.8	0.0	0.0	0.0	0.0	0.0
26	2.9	3.7	5.3	2.8	9.1	1.8	7.0	3.6
27	4.1	5.6	5.8	2.9	7.9	2.7	5.0	4.5
28	0.4	0.9	3.5	0.0	5.5	5.0	8.2	7.8
29	0.4	4.8	6.4	0.7	5.7	4.4	4.2	6.2
30	0.2	0.5	3.8	0.1	2.0	1.7	1.1	1.0
31								
旬合計 上旬	45.5	50.7	52.5	33.4	50.1	44.7	43.2)	45.1
旬合計 中旬	54.0	56.8	61.3	42.2)	67.8	48.9	62.4	61.3
旬合計 下旬	29.3	39.5	52.5	23.2	55.2	40.7	55.8	52.6
月合計	128.8	147.0	166.3	98.8)	173.1	134.3	161.4)	159.0
0.1時間未満日数	2	2	3	5)	2	4	3	5

地域気象観測風向・風速月報

徳島県 2020年11月

単位:m/s 1/3頁

観測所名	池田						穴吹						徳島					
	平均	最大	最大風向	最大瞬間	最大瞬間風向	最多	平均	最大	最大風向	最大瞬間	最大瞬間風向	最多	平均	最大	最大風向	最大瞬間	最大瞬間風向	最多
1	0.8	2.5	E	4.6	E	ENE	1.0	2.6	NE	6.5	E	WSW	2.2	5.9	SSE	9.7	SSE	SSE
2	0.7	2.6	S	4.6	S	SW	0.5	1.3	NE	2.9	ENE	WSW	2.1	5.2	S	7.5	S	WNW
3	1.8	7.4	NW	12.7	NNW	NW	1.7	4.0	WSW	8.7	WSW	WSW	3.5	5.8	NW	11.0	NW	WNW
4	1.6	4.3	NNW	9.0	NW	WSW	1.7	3.8	SW	9.4	SW	WSW	4.0	6.4	WNW	12.0	WNW	WNW
5	1.5	3.3	W	5.2	W	WSW	1.0	2.3	W	4.2	E	WSW	2.1	4.5	N	7.5	W	WNW
6	1.1	2.9	W	4.9	W	W	1.0	2.2	W	4.6	WSW	WSW	1.2	3.3	WNW	5.0	WNW	NW
7	1.2	3.6	SSW	7.4	WSW	WSW	0.8	2.0	SW	6.0	SW	SW	1.6	3.8	NNW	6.7	NW	NW
8	1.7	4.1	WNW	7.3	WNW	W	1.8	2.8	WSW	6.0	NW	SW	3.1	5.8	NNW	10.3	NW	WNW
9	1.5	4.0	NW	8.2	WNW	W	1.7	5.1	SW	10.9	WSW	WSW	3.8	7.0	NNW	12.0	NW	WNW
10	1.2	3.2	NW	7.0	W	WSW	1.4	3.3	SW	8.1	SW	SW	3.7	6.2	WNW	11.5	WNW	WNW
11	1.1	3.5	E	6.5	NE	WSW	1.1	2.7	SW	5.1	ENE	SW	3.5	5.8	NNW	9.9	NNW	WNW
12	1.5	3.0	WNW	5.8	SSW	W	1.0	2.2	SW	5.2	ENE	WSW	2.1	3.7	WNW	5.7	WNW	WNW
13	1.2	3.0	W	5.2	W	W	0.7	2.3	W	4.8	W	W	2.5	3.9	WNW	6.9	W	WNW
14	1.1	2.6	E	5.4	ESE	E	1.4	2.5	ENE	4.6	W	WSW	3.0	5.4	NNE	9.9	NNE	WNW
15	1.3	3.2	WSW	6.3	S	WSW	1.2	2.7	SW	5.1	WSW	SW	1.5	3.4	ESE	6.1	ESE	WNW
16	1.5	3.4	WNW	5.7	S	W	1.2	2.7	SW	4.7	SW	WSW	1.4	3.0	WNW	4.8	WNW	WNW
17	1.1	2.6	WNW	4.3	E	WSW	1.0	2.2	NE	4.4	NE	WSW	1.7	3.5	WNW	5.4	W	WNW
18	1.3	3.1	SSW	5.3	SSW	WSW	1.2	2.2	ENE	5.1	WSW	WSW	2.1	6.7	SSE	10.0	SSE	S
19	1.8	6.6	W	15.8	W	W	1.0	1.9	ENE	5.2	NE	SW	3.8	9.1	S	15.9	S	SSE
20	2.1	5.8	W	12.8	WNW	WSW	1.6	5.1	WSW	12.0	WSW	WSW	4.4	8.7	S	14.4	W	NW
21	1.3	4.1	NNW	7.1	N	WSW	1.4	2.9	ENE	7.9	E	WSW	4.0	8.3	NW	12.6	NNW	NW
22	1.2	4.8	SSE	8.7	W	W	0.9	2.2	NE	4.8	NE	W	1.9	5.5	NW	8.5	NW	WNW
23	1.7	9.4	NW	15.0	NW	SW	1.3	3.5	SW	7.3	WNW	SW	3.9	6.5	NNW	11.7	WNW	WNW
24	0.8	2.2	E	5.1	E	E	1.0	3.8	ENE	6.6	ENE	W	2.4	4.4	N	7.9	NE	N
25	1.1	3.5	W	5.6	W	W	0.6	2.3	WSW	4.2	W	WSW	2.1)	3.6)	WNW)	6.1)	W)	WNW
26	1.7	4.2	W	6.0	W	W	1.0	2.3	SW	4.2	ENE	WSW	2.5	4.5	WNW	7.7	WNW	WNW
27	1.9	4.7	W	11.6	W	WSW	1.4	4.4	WSW	9.2	WSW	WSW	2.3	7.0	WNW	11.6	WNW	WNW
28	2.1	5.7	NW	11.9	WNW	WSW	2.0	4.9	SW	8.7	SW	WSW	3.9	6.9	NNW	12.1	NW	WNW
29	1.6	3.6	W	5.9	W	WSW	1.6	3.4	WSW	7.9	SW	SW	3.2	5.6	WNW	9.2	W	WNW
30	1.1	2.8	WNW	5.0	NNW	WSW	1.4	2.8	SSW	6.6	S	WSW	3.5	5.6	WNW	9.1	WNW	WNW
31																		
月最大		9.4	NW	15.8	W			5.1	WSW	12.0	WSW			9.1	S	15.9	S	
起日		23		19				20		20				19		19		
上旬平均	1.3					W	1.3					WSW	2.7					WNW
中旬平均	1.4					W	1.1					WSW	2.6					WNW
下旬平均	1.5					W	1.3					WSW	3.0					WNW
月平均	1.4					W	1.2					WSW	2.8					WNW
10m/s以上日数		0						0						0				
15m/s以上日数		0						0						0				
20m/s以上日数		0						0						0				
30m/s以上日数		0						0						0				

地域気象観測風向・風速月報

徳島県 2020年11月

単位:m/s 2/3頁

観測所名	京上						蒲生田						木頭					
	平均	最大	最大風向	最大瞬間	最大瞬間風向	最多	平均	最大	最大風向	最大瞬間	最大瞬間風向	最多	平均	最大	最大風向	最大瞬間	最大瞬間風向	最多
1	0.3	1.6	SW	4.7	SW	NW	3.5	8.4	ESE	13.0	ESE	ESE	0.4	1.7	NNE	3.6	N	N
2	0.1	0.8	WNW	2.8	SSW	N	2.5	6.1	ESE	11.5	NE	WSW	0.2	0.9	E	2.1	N	SE
3	0.7	2.4	E	8.5	ESE	ESE	3.2	8.0	W	17.9	WSW	W	0.7	3.2	WNW	6.9	S	ENE
4	0.6	2.3	SE	7.0	SE	W	2.8	5.6	W	13.6	W	W	0.6	2.0	SW	5.1	S	SE
5	0.2	1.3	SSW	4.0	SW	SW	2.2	3.7	WSW	8.3	W	WSW	0.5	1.6	SE	4.6	SSW	SE
6	0.1	0.6	NW	1.8	SSW	WSW	1.7	3.6	WSW	5.1	W	WSW	0.2	0.8	WNW	1.5	SSW	ENE
7	0.1	1.0	ESE	2.5	ESE	NW	1.7	4.3	WSW	8.5	WSW	WSW	0.1	0.9	N	1.8	WSW	W
8	0.2	1.3	SSE	3.9	S	WNW	2.6	5.0	W	13.0	NW	NNE	0.4	1.3	NNE	2.4	W	W
9	0.5	3.3	ESE	7.6	SSE	S	2.6	5.3	W	12.0	W	WSW	0.5	2.6	S	6.2	S	NNE
10	0.4	1.8	SE	6.1	ESE	SSE	3.1	5.6	W	11.8	WNW	W	0.5	2.8	W	5.6	W	ESE
11	0.4	1.7	SW	4.5	ENE	SSE	2.6	5.1	NE	12.1	NE	ESE	0.6	3.6	S	9.3	SSW	NNE
12	0.2	1.0	SSW	3.5	SE	SSE	2.1	4.2	W	9.4	W	NW	0.2	1.3	NNE	2.3	NNE	ESE
13	0.0	0.6	NNW	1.8	NNW	NNW	2.1	3.9	NNW	10.6	NW	NW	0.2	1.3	N	2.2	N	N
14	0.3	1.2	SSW	3.0	S	SSW	2.5	5.3	WNW	12.7	NNW	N	0.5	1.6	NNE	2.8	NNE	NNE
15	0.3	1.8	NNW	5.1	S	NW	2.1	5.1	W	7.1	W	W	0.3	1.0	NE	2.6	SW	NNE
16	0.0]	0.3]	NW]	1.1]	NW]	-]	1.7	3.4	NW	6.0	NW	W	0.4	1.6	SSW	4.2	SSW	W
17	0.1	0.6	SW	2.3	SW	SW	1.5	3.3	NNW	7.7	NW	W	0.5	1.7	SE	4.2	SE	S
18	0.3	1.8	W	4.4	W	ESE	2.1	4.5	ESE	9.0	ESE	W	0.4	1.5	S	3.4	SSE	SSW
19	0.7	2.4	NW	8.1	N	NW	3.6	7.3	WSW	15.3	WSW	W	0.6	3.1	N	6.9	N	NW
20	0.5	2.5	SSW	8.2	S	NW	4.4	10.1	SW	17.4	S	WSW	0.4	2.0	WNW	6.4	W	NNW
21	0.6	2.5	S	5.4	ENE	S	3.2	5.1	NNW	14.9	WNW	E	0.8	2.6	S	8.2	WSW	N
22	0.3	2.7	WNW	6.4	NNW	WSW	1.8	4.3	W	7.5	WNW	W	0.4	2.7	W	6.3	W	W
23	0.5	1.9	SSE	6.0	SSE	SW	3.0	6.8	WNW	13.4	W	W	0.6	2.7	SSW	6.0	SSW	S
24	0.2	1.6	S	4.3	SW	WSW	2.3	4.2	NE	11.1	NE	W	0.4	1.7	SE	4.4	SSW	SE
25	0.2	1.4	S	4.1	SE	S	1.6	3.2	W	9.1	NE	WNW	0.2	1.0	N	2.1	NNW	NW
26	0.2	1.3	SSW	3.8	SSW	S	1.8	3.5	WNW	8.1	W	NNW	0.5	1.5	W	3.3	SSW	W
27	0.2	1.5	WSW	4.1	S	SW	1.8	3.7	NE	7.9	W	W	0.4	1.6	NNW	4.7	NNE	NNW
28	0.8	2.7	SE	7.7	SE	W	2.7	6.0	SW	12.9	SW	S	1.0	3.2	W	8.5	WNW	W
29	0.2	1.1	SSE	3.8	S	SSW	2.2	5.2	W	9.4	W	N	0.5	2.6	NNE	4.9	N	NNE
30	0.3	2.2	S	5.2	S	S	3.0	7.0	W	14.0	WNW	WSW	0.3	1.1	S	2.8	ESE	NE
31																		
月最大		3.3)	ESE	8.5)	ESE			10.1	SW	17.9	WSW			3.6	S	9.3	SSW	
起日		9		3				20		3				11		11		
上旬平均	0.3					SSE	2.6					W	0.4					N
中旬平均	0.3)					NW)	2.5					W	0.4					NNE
下旬平均	0.4					S	2.3					W	0.5					W
月平均	0.3)					NW)	2.5					W	0.4					NNE
10m/s以上日数		0)						1						0				
15m/s以上日数		0)						0						0				
20m/s以上日数		0)						0						0				
30m/s以上日数		0)						0						0				

地域気象観測風向・風速月報

徳島県 2020年11月

単位:m/s 3/3頁

観測所名	日和佐						海陽					
	平均	最大	最大風向	最大瞬間	最大瞬間風向	最多	平均	最大	最大風向	最大瞬間	最大瞬間風向	最多
1	3.4	11.0	ESE	14.2	ESE	WNW	1.1	3.4	WSW	6.6	S	NW
2	1.7	4.3	W	6.5	NW	W	0.7	3.5	NW	5.2	NW	WNW
3	4.1	11.6	NW	20.8	WNW	NW	1.9	8.0	NW	16.5	NW	NW
4	2.6)	9.2)	NW)	12.4)	NNW)	NW)	1.9	6.1	NW	13.7	WNW	NW
5	3.2	5.4	NNW	8.0	NW	NNW	0.8	3.5	SE	6.0	SE	SE
6	2.2	4.9	NNW	7.8	NNW	W	0.4	1.6	SE	2.6	ESE	SSE
7	1.5	3.3	W	4.6	WNW	W	0.4	1.8	NE	4.9	E	NW
8	2.9	8.3	NW	15.2	NW	W	0.9	3.6	NW	6.1	NW	NW
9	3.4	9.2	NW	15.6	NW	NW	1.4	3.5	NW	8.6	WNW	NW
10	3.6	7.5	NW	14.4	NW	NW	1.4	4.6	NW	8.4	WNW	SSE
11	2.3	6.7	NW	14.7	WNW	NNW	1.3	3.7	NNE	10.1	E	NNW
12	3.5	6.3	WNW	10.1	W	NNW	0.7	3.1	SE	4.9	ESE	WNW
13	2.8	5.5	NNW	9.5	WNW	NNW	0.7	2.4	NW	3.8	SSE	WNW
14	2.9	6.2	NE	11.8	W	ENE	0.9	3.2	ENE	6.2	ENE	ENE
15	2.6	5.9	NNW	9.5	NNW	W	0.6	2.2	SE	3.8	SE	SSE
16	2.6	4.1	W	6.9	NW	W	0.8	3.2	SE	5.1	SE	SE
17	2.1	4.4	W	6.7	NW	W	0.6	2.6	SE	4.1	SE	SE
18	2.4	4.4	W	6.7	WNW	W	0.7	2.8	SE	4.5	SE	SE
19	2.7	6.9	W	14.0	W	W	2.2	6.5	SSW	10.9	S	SSW
20	2.9	6.6	WSW	13.7	W	W	1.3	5.4	NE	8.1	S	WNW
21	3.1	7.7	NW	16.7	NW	WNW	1.8	6.1	NNE	10.2	N	NNE
22	2.6	5.1	NNW	7.5	SSE	W	1.3	4.3	SSE	7.6	SSW	S
23	3.5	6.9	NW	14.1	WNW	WNW	1.4	3.6	NNW	8.1	NNW	NNW
24	2.6	4.7	E	9.5	ENE	S	1.0	3.4	E	6.7	ENE	ENE
25	2.5	5.1	N	8.1	NNW	NW	0.5	2.5	NW	4.7	WNW	WNW
26	2.3	5.1	N	9.1	E	NNW	0.6	1.9	NW	4.5	NNE	NNE
27	2.2	4.7	W	9.4	W	W	0.9	3.2	SSE	6.4	S	NW
28	2.4	6.7	NW	11.8	NNW	WNW	1.2	5.0	SSW	9.8	SSW	E
29	2.8	5.7	NNW	8.9	N	NNW	1.0	3.5	SE	5.8	SSE	SSE
30	4.0	6.9	NW	11.9	NW	NW	1.1	3.3	NNW	7.7	NNW	NNW
31												
月最大		11.6	NW	20.8	WNW			8.0	NW	16.5	NW	
起日		3		3				3		3		
上旬平均	2.9					W)	1.1					NW
中旬平均	2.7					W	1.0					ENE
下旬平均	2.8					W	1.1					NW
月平均	2.8					W)	1.1					NW
10m/s以上日数		2						0				
15m/s以上日数		0						0				
20m/s以上日数		0						0				
30m/s以上日数		0						0				

徳島地方気象台発表の特別警報・警報・注意報

2020年11月

：発表 ：特別警報から警報 ：特別警報から注意報 ：警報から注意報 ：継続 解：解除

発表時刻	警報・注意報	徳島市	鳴門市	小松島市	松茂町	北島町	藍住町	板野町	吉野川市	阿波市	美馬市脇・美馬・穴吹	石井町	上板町	つるぎ町半田・貞光	美馬市木屋平	佐那河内村	神山町	つるぎ町一字	三好市	東みよし町	阿南市	勝浦町	上勝町	那賀町	牟岐町	美波町	海陽町
11月2日18時11分	強風注意報																										
11月3日07時55分	強風注意報	解	解	解	解	解	解	解													解				解	解	解
11月3日12時50分	強風注意報																										
11月4日04時11分	強風注意報	解	解	解	解	解	解	解													解				解	解	解
11月8日07時27分	強風注意報																										
11月9日03時25分	強風注意報	解	解	解	解	解	解	解													解				解	解	解
11月13日16時03分	雷注意報																										
	強風注意報																										
11月13日19時15分	雷注意報	解	解	解	解	解	解	解	解	解	解	解	解	解	解	解	解	解	解	解	解	解	解	解	解	解	解
	強風注意報																										
11月14日15時46分	強風注意報																				解				解	解	解
11月19日16時13分	雷注意報																										
	強風注意報																										
11月20日04時19分	雷注意報																										
	強風注意報																										
11月20日10時48分	雷注意報	解	解	解	解	解	解	解	解	解	解	解	解	解	解	解	解	解	解	解	解	解	解	解	解	解	解
	強風注意報																										
11月20日14時14分	雷注意報																										
	強風注意報																										
11月20日15時56分	雷注意報	解	解	解	解	解	解	解	解	解	解	解	解	解	解	解	解	解	解	解	解	解	解	解	解	解	解
	強風注意報																										
11月21日16時08分	強風注意報	解	解	解	解	解	解	解													解				解	解	解
11月27日16時06分	強風注意報																										
11月28日10時30分	強風注意報	解	解	解	解	解	解	解													解				解	解	解
11月29日16時03分	強風注意報																										
11月30日16時12分	強風注意報	解	解	解	解	解	解	解													解				解	解	解

土砂災害警戒情報発表状況

2020年11月 徳島県 徳島地方気象台 共同発表

11月は土砂災害警戒情報の発表はありませんでした。

指定河川洪水予報発表状況

2020年11月 徳島地方気象台

11月は指定河川洪水予報の発表はありませんでした。

指定河川洪水予報の発表対象河川は、吉野川、那賀川、勝浦川です。
吉野川は徳島河川国道事務所と徳島地方気象台、
那賀川是那賀川河川事務所と徳島地方気象台、
勝浦川水系勝浦川は徳島県と徳島地方気象台による共同発表です。

記録的短時間大雨情報発表状況

2020年11月 徳島地方気象台

11月は記録的短時間大雨情報の発表はありませんでした。

竜巻注意情報発表状況

2020年11月 徳島地方気象台

11月は竜巻注意情報の発表はありませんでした。

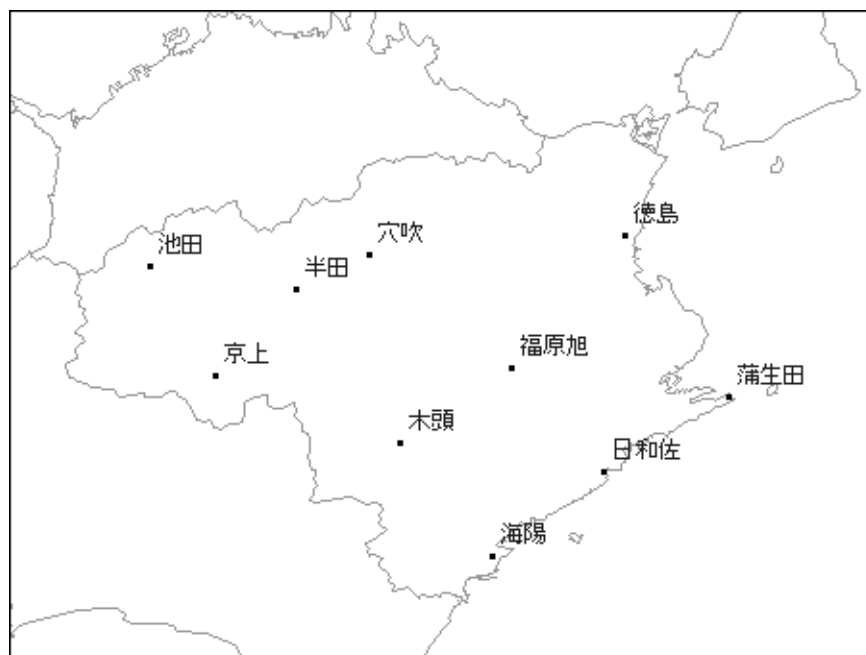
観測所一覽表

観測所一覽表

2020年12月1日現在

観測所番号	観測所名	観測種目							所在地	緯度 度分	経度 度分	観測所の高さ m	風向 風速計地上高さ m
		気温	湿度	風	降水量	日照時間	積雪	気圧					
71066	池田								三好市池田町シンヤマ	34 01.4	133 47.7	214	10.0
71087	穴吹								美馬市穴吹町口山字初草	34 02.4	134 09.4	160	9.4
71106	徳島								徳島市大和町 徳島地方気象台	34 04.0	134 34.4	2	17.8
71136	半田								美馬郡つるぎ町半田 字下尾尻	33 59.4	134 02.2	228	
71191	京上								三好市東祖谷京上	33 52.0	133 54.2	560	6.5
71211	福原旭								勝浦郡上勝町大字旭字蔭	33 52.7	134 23.3	290	
71231	蒲生田								阿南市椿町蒲生田	33 50.2	134 44.5	10	10.0
71251	木頭								那賀郡那賀町木頭和無田 ヨシノ	33 46.3	134 11.9	363	10.0
71266	日和佐								海部郡美波町日和佐浦	33 43.9	134 32.3	3	15.4
71291	海陽								海部郡海陽町四方原 字杉谷	33 36.7	134 21.3	5	10.0

観測所配置図



観測所配置図は、徳島地方気象台ホームページの「気象台の業務案内」にも掲載しています。
<https://www.jma-net.go.jp/tokushima/gyoumugaiyou/haichizu/haichizu.htm>

資料の解説

徳島地方気象台の気象月表

要素 (細分)	単位	統計方法	(要素)		
気圧	平均(現地)	0.1 hPa	毎正時の観測値(24回)の平均	平均気圧	
	平均(海面)	0.1 hPa	平均気圧を海面上(0m)に校正した値	海面気圧	
気温	平均	0.1 °C	毎正時の観測値(24回)の平均	平均気温	
	最高	0.1 °C	任意時刻の最高値	最高気温	
	最低	0.1 °C	任意時刻の最低値	最低気温	
蒸気圧	平均	0.1 hPa	毎正時の観測値(24回)の平均	平均蒸気圧	
相対湿度	平均	1 %	毎正時の観測値(24回)の平均	平均相対湿度	
	最小	1 %	任意時刻の最小値	最小相対湿度	
日照時間	日	0.1 h	毎正時の観測値の合計	日照時間	
降水量	日	0.5 mm	毎正時の降水量(24回)の合計	降水量	
	最大1時間	0.5 mm	任意時刻の1時間降水量の最大値	最大1時間降水量	
	最大10分間	0.5 mm	任意時刻の10分間降水量の最大値	最大10分間降水量	
最深積雪	最大	1 cm	毎正時(24回)の最大値	最深積雪	
降雪深さ	合計	1 cm	毎正時(24回)の積雪差(正の値のみ)の合計	降雪深さ合計	
(風向) 風速	平均	風速	0.1 m/s	毎10分の観測値(144回)の平均	平均風速
		風速	0.1 m/s	任意の10分間平均風速の最大値	最大風速
	最大	風向	16方位	最大風速の風向	最大風速の風向
		風速	0.1 m/s	任意の瞬間風速の最大値	最大瞬間風速
	最大瞬間	風向	16方位	最大瞬間風速の風向	最大瞬間風速の風向
		風速	0.1 m/s	任意の瞬間風速の最大値	最大瞬間風速
天気概況	昼(06時~18時)、夜(18時~翌日06時)				
大気現象	 雨  雪  みぞれ  霧  もや  煙霧  雷電				

地域気象観測月報

要素 (細分)	単位	統計方法	(要素)		
気温	平均	0.1 °C	毎正時の観測値(24回)の平均	平均気温	
	最高	0.1 °C	任意時刻の最高値	最高気温	
	最低	0.1 °C	任意時刻の最低値	最低気温	
降水量	日	0.5 mm	毎正時の降水量(24回)の合計	降水量	
	最大1時間	0.5 mm	任意時刻の1時間降水量の最大値	最大1時間降水量	
	最大10分間	0.5 mm	任意時刻の10分間降水量の最大値	最大10分間降水量	
日照時間	日	0.1 h	毎正時の観測値の合計	日照時間	
(風向) 風速	平均	風速	0.1 m/s	毎10分の観測値(144回)の平均	平均風速
		風速	0.1 m/s	任意の10分間平均風速の最大値	最大風速
	最大	風向	16方位	最大風速の風向	最大風速の風向
		風速	0.1 m/s	任意の瞬間風速の最大値	最大瞬間風速
	最大瞬間	風向	16方位	最大瞬間風速の風向	最大瞬間風速の風向
		風速	0.1 m/s	任意の瞬間風速の最大値	最大瞬間風速
最多	風向	16方位	毎正時(24回)で最も多く現れた風向	最多風向	

「平年」の値、平年値の統計期間：1981～2010年（穴吹は2001～2010年）を使用します。

)：準正常値（対象となる資料の一部が欠けているが、許容する資料数を満たす値）

]：資料不足値（対象となる資料が許容する資料数を満たさない値）

×：欠測又は資料なし（測器の故障などで値が得られなかった場合）

//：平年値なし（統計期間が短く平年値が算出できない場合）

「利用上の注意」 本資料に含まれるデータ等を利用した場合は、「徳島地方気象台提供」と明記願います。

「徳島県の気象」に関するお問い合わせ先 徳島地方気象台 防災管理官室 電話：088-626-0676