徳島県の気象

２０２２年１２月
（令和４年）

目次

気象概況・・・・・・・・・・・・・・・・・・・・・・・・・・・１
平年との比較表（徳島・池田・日和佐）　・・・・・・・・・・・３
徳島の観測記録順位の更新（第３位まで）　・・・・・・・・・・４
地域気象観測所の観測記録順位１位の更新・・・・・・・・・・５
アメダス気象分布図・・・・・・・・・・・・・・・・・・・・・６
アメダス気象経過図・・・・・・・・・・・・・・・・・・・・・７
気象月表（徳島地方気象台）　・・・・・・・・・・・・・・・・９
地域気象観測気温月報・・・・・・・・・・・・・・・・・・・１０
地域気象観測降水量月報・・・・・・・・・・・・・・・・・・１２
地域気象観測日照時間月報・・・・・・・・・・・・・・・・・１３
地域気象観測風向・風速月報・・・・・・・・・・・・・・・・１４
地域気象観測相対湿度月報・・・・・・・・・・・・・・・・・１７
徳島地方気象台発表の特別警報・警報・注意報・・・・・・・１８
土砂災害警戒情報発表状況・・・・・・・・・・・・・・・・・２１
指定河川洪水予報発表状況・・・・・・・・・・・・・・・・・２１
記録的短時間大雨情報発表状況・・・・・・・・・・・・・・・２１
竜巻注意情報発表状況・・・・・・・・・・・・・・・・・・・２１
生物季節・・・・・・・・・・・・・・・・・・・・・・・・・２２
観測所一覧表・・・・・・・・・・・・・・・・・・・・・・・２３
資料の解説・・・・・・・・・・・・・・・・・・・・・・・・２４

徳 島 地 方 気 象 台

〒７７０－０８６４　　徳島市大和町２丁目３－３６

２０２２年１２月 の 気 象 概 況

この月は、寒気や湿った空気などの影響を受け、曇りや雨または雪の降る日が多かったが、高気圧に覆われて晴れる日もあった。23・24日は上空の強い寒気の影響で北部を中心に大雪となった。雪雲が吉野川沿いを東進したため平地でも積雪となり、23日は徳島市で最深積雪10センチを観測した。12月の月最深積雪は1916年12月27日の16センチに次ぐ第2位の記録となった。また、降雪の深さの日合計11センチは1953年の統計開始以降12月としては第1位、通年では第3位（タイ）となった。

上旬・・高気圧に覆われて晴れる日が多かったが、気圧の谷や湿った空気などの影響を受け、曇りや雨の降る日もあった。

中旬・・寒気や湿った空気などの影響を受け、曇りや雨または雪の降る日が多かったが、高気圧に覆われて晴れる日もあった。

下旬・・期間の前半は寒気や湿った空気の影響を受け、曇りや雨または雪の降る日が多かった。23・24日は上空の強い寒気の影響で北部を中心に大雪となった。雪雲が吉野川沿いを東進したため平地でも積雪となった。期間の後半は、高気圧に覆われて晴れる日が多かった。

日付	気象概況	徳島の天気概況	
		昼 (06-18 時)	夜 (18-翌日 06 時)
1日	寒気の影響を受ける	曇時々晴	曇時々晴
2日	高気圧に覆われる	晴時々曇	晴
3日	高気圧に覆われる	晴時々曇	晴後曇一時雨
4日	気圧の谷や湿った空気の影響を受ける	曇時々雨	曇後一時晴
5日	気圧の谷や湿った空気の影響を受ける	曇一時晴後一時雨	曇時々雨後晴
6日	高気圧に覆われる	晴後一時曇	晴後時々曇
7日	気圧の谷や寒気の影響を受ける、次第に高気圧に覆われる	曇一時雨	晴
8日	高気圧に覆われる	晴後一時曇	曇後晴
9日	高気圧に覆われる、次第に気圧の谷の影響を受ける	晴後時々曇	曇時々晴
10日	高気圧に覆われる	晴後一時曇	曇時々晴
11日	気圧の谷や湿った空気の影響を受ける	曇時々雨一時晴	雨後曇時々晴
12日	気圧の谷や湿った空気の影響を受ける、次第に高気圧に覆われる	晴	曇時々雨一時晴
13日	気圧の谷や湿った空気の影響を受ける	晴一時雨	晴一時曇後一時雨
14日	寒気や湿った空気の影響を受ける	雨後曇時々晴	晴後一時曇
15日	高気圧に覆われる	晴時々曇	晴後一時曇
16日	気圧の谷や湿った空気の影響を受ける	曇時々雨一時晴	曇時々晴
17日	気圧の谷や湿った空気の影響を受ける	雨一時曇	曇後雨時々晴
18日	寒気や湿った空気の影響を受ける	晴時々雪一時曇	晴時々雪一時曇
19日	寒気や湿った空気の影響を受ける	晴時々曇一時雪、みぞれを伴う	晴
20日	高気圧に覆われる	曇時々晴	晴時々曇
21日	低気圧や前線の影響を受ける	曇時々晴後雨	雨
22日	寒気や湿った空気の影響を受ける	曇後晴時々雨	みぞれ時々雨一時晴後雪
23日	冬型の気圧配置が強まる	雪時々曇	晴一時雪
24日	冬型の気圧配置が次第に緩む	晴一時雪	晴
25日	冬型の気圧配置が続く	晴後一時雨	晴時々雨
26日	高気圧に覆われる、次第に寒気や湿った空気の影響を受ける	晴後一時曇	曇一時雨後晴
27日	高気圧に覆われる	晴	晴
28日	高気圧に覆われる、次第に湿った空気の影響を受ける	晴後曇一時雨	晴
29日	高気圧に覆われる	晴	晴後時々曇
30日	高気圧に覆われる	晴	晴時々曇
31日	高気圧に覆われる	晴時々曇	晴

平年との比較表（徳島・池田・日和佐）

２０２２年１２月

	要素	平均気温(℃)			日照時間(h)			降水量(mm)		
	官署	**本年**	平年	階級区分	**本年**	平年	階級区分	**本年**	平年	階級区分
上旬	徳島	**9.5**	10.1	低い	**54.3**	52.2	平年並	**1.5**	25.3	かなり少ない
	池田	**6.3**	6.8	低い	**31.5**	36.2	平年並	**1.0**	33.2	かなり少ない
	日和佐	**10.1**	10.7	低い	**51.0**	60.4	少ない	**2.5**	45.0	少ない
中旬	徳島	**6.8**	8.4	低い	**43.4**	49.1	少ない	**8.5**	22.5	平年並
	池田	**3.8**	5.4	低い	**16.2**	28.1	少ない	**26.5**	24.4	多い
	日和佐	**7.1**	9.0	低い	**65.3**	58.9	多い	**10.0**	33.4	平年並
下旬	徳島	**6.2**	7.7	低い	**73.2**	58.8	多い	**23.0**	16.1	多い
	池田	**3.4**	4.7	低い	**31.7**	37.3	少ない	**38.0**	27.0	多い
	日和佐	**7.0**	8.3	低い	**75.8**	70.6	平年並	**46.0**	26.0	多い
月	徳島	**7.4**	8.7	低い	**170.9**	160.1	多い	**33.0**	63.9	少ない
	池田	**4.5**	5.6	低い	**79.4**	101.6	少ない	**65.5**	84.6	少ない
	日和佐	**8.0**	9.3	低い	**192.1**	189.9	平年並	**58.5**	104.4	平年並

日照時間は徳島を除き推計値です。

【階級区分】階級区分は、平年との違いの程度を表すもので、30 年間（1991 年～2020 年）の観測値が、「高い（多い）」「平年並」「低い（少ない）」の３つの階級に等しい割合で振り分けられる（各階級が 10 個ずつになる）ように決めています。また特に、値が観測値の上位または下位 10%に相当する場合には、「かなり高い（多い）」「かなり低い（少ない）」と表現します。

徳島の観測記録順位の更新（第３位まで）

２０２２年１２月　徳島地方気象台

要　　素	値	起　日	順位	統計開始	これまでの 12 月として 1 位の記録	
降雪の深さ月合計	11cm		1	1953 年	6cm	2005 年
月最深積雪の大きい方から	10cm		2	1891 年	16cm	1916 年
降雪の深さ日合計	11cm	23 日	1	1953 年	5cm	2005 年 12 月 18 日
日最高気温の低い方から	2.6℃	23 日	3	1891 年	1.6℃	1976 年 12 月 27 日

地域気象観測所の観測記録順位１位の更新

徳島県内で統計期間が 10 年以上ある地点を対象にしています。

２０２２年１２月　徳島地方気象台

１２月は観測記録順位の更新はありませんでした。

アメダス気象分布図（２０２２年１２月）

実況値

平均気温(℃)

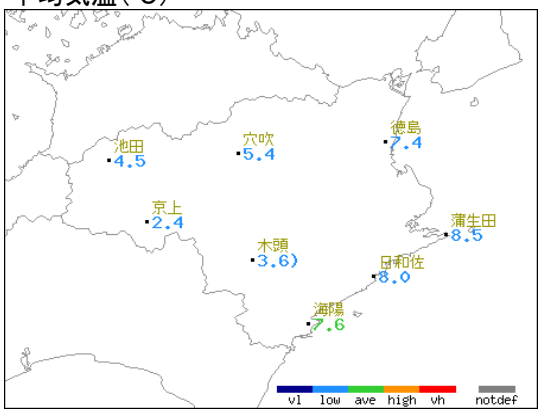

平年差（比）

平均気温平年差(℃)

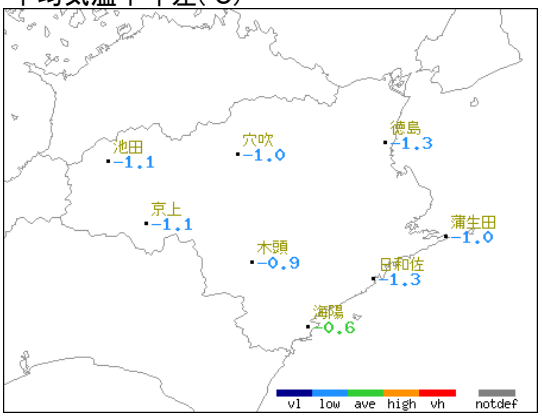

日照時間(h)

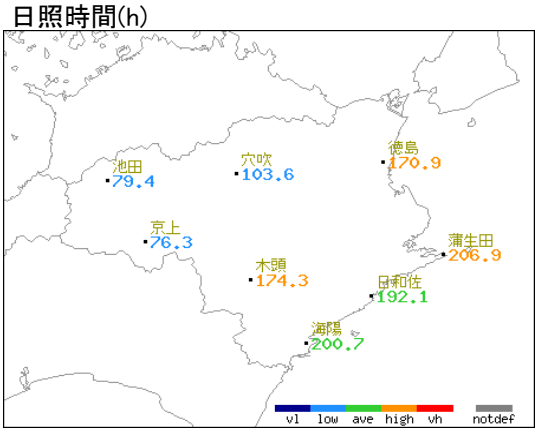

日照時間平年比(%)

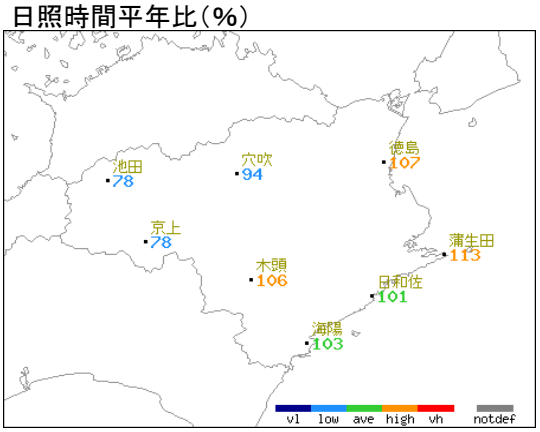

日照時間は徳島を除き推計値です。

降水量(mm)

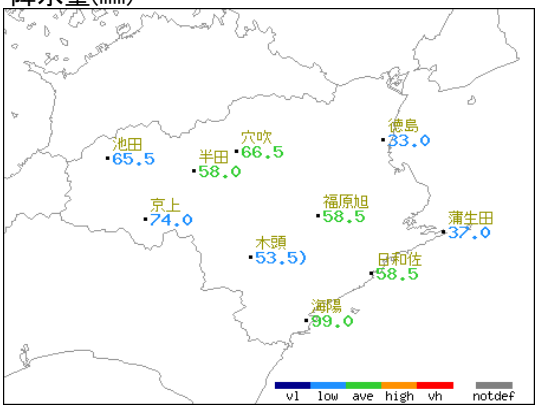

降水量平年比(%)

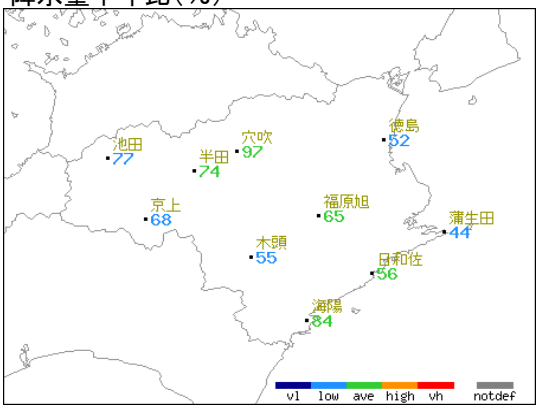

■図中の記号

)：準正常値　　]：資料不足値
X：欠測　　//：平年値なし

■階級区分（平年と比べ）

アメダス　気象経過図（2022年12月1日－2022年12月31日）

日照時間は徳島を除き推計値です。

池田

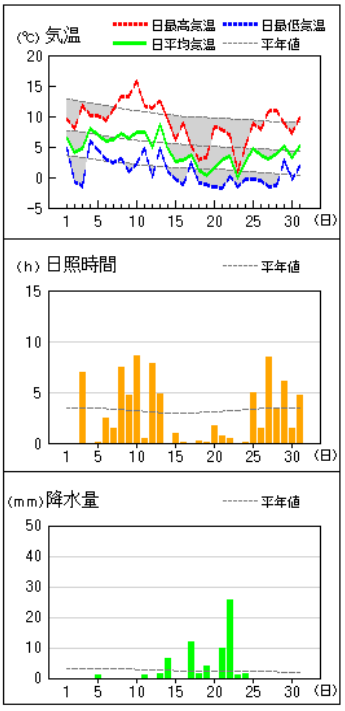

穴吹

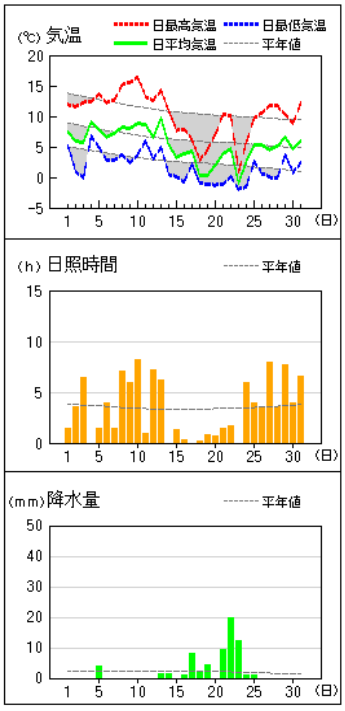

徳島

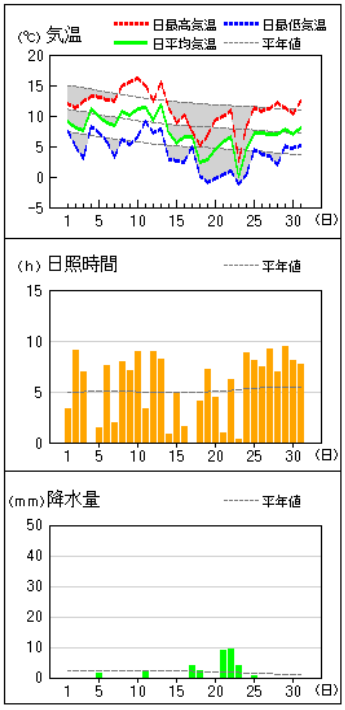

半田

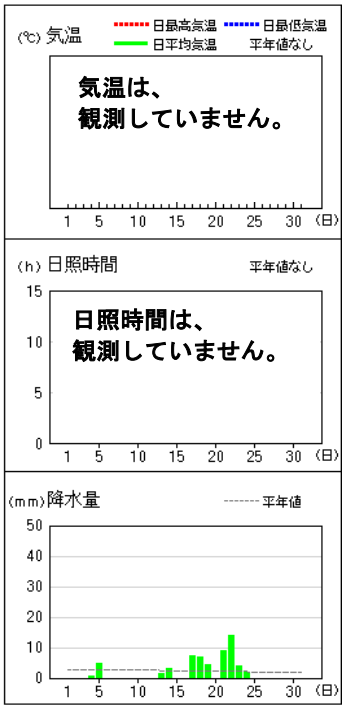

京上

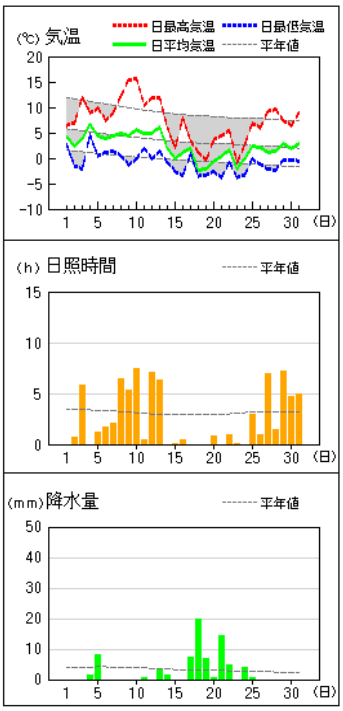

福原旭

アメダス　気象経過図（2022年12月1日－2022年12月31日）

日照時間は徳島を除き推計値です。

蒲生田

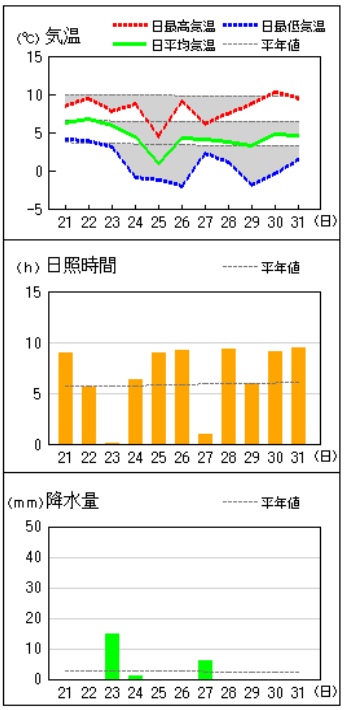

木頭　※15日の機器交換による欠測の為、データの一部は表示されていません

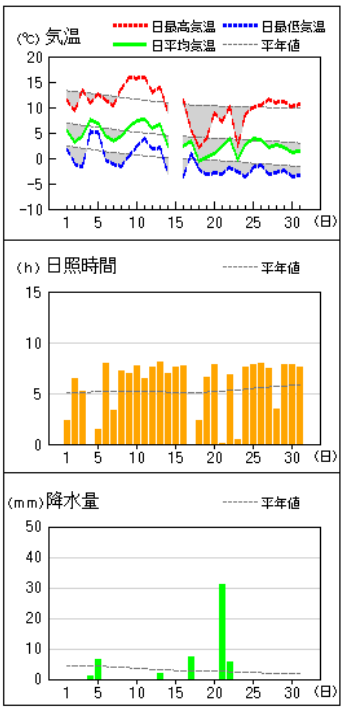

日和佐

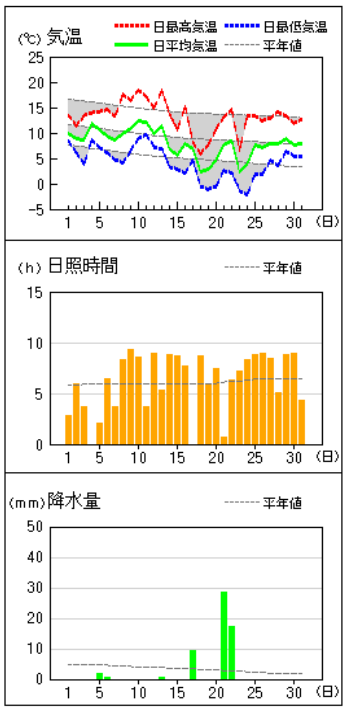

海陽

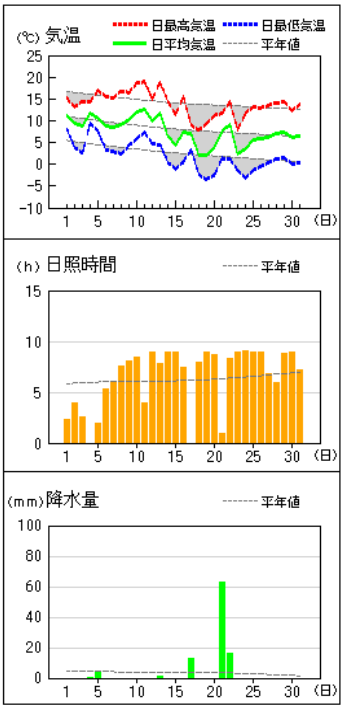

気　象　月　表

地点番号 47895　地点名 徳島 （徳島県 ）　　気象官署名 徳島地方気象台　　2022年12月

日付	平均気圧 現地 hPa	平均気圧 海面 hPa	気温 平均 ℃	気温 最高 ℃	気温 最低 ℃	平均蒸気圧 hPa	相対湿度 平均 %	相対湿度 最小 %	平均雲量 10分比	日照時間 h	全天日射量 MJ/m²	降水量 mm	降水量 最大 1時間 mm	降水量 最大 10分 mm	最深積雪 cm	降雪深さ合計 cm	風速 平均 m/s	風速 最大 m/s	風速 最大 風向 16方位	風速 最大瞬間 m/s	風速 最大瞬間 風向 16方位	天気概況 昼 06:00～18:00	天気概況 夜 18:00～06:00	大気現象	日付
1	1022.6	1023.4	9.1	11.9	7.5	6.2	54	40		3.3		—	—	—	—	—)	4.2	6.8	NW	12.4	WNW	曇時々晴	曇時々晴		1
2	1025.5	1026.3	8.1	11.3	5.0	5.8	55	39		9.1		—	—	—	—	—	4.1	7.4	WNW	13.1	WNW	晴時々曇	晴		2
3	1025.4	1026.2	7.6	12.3	3.1	7.8	75	60		6.9		—	—	—	—	—	1.4	3.2	WNW	5.5	NW	晴時々曇	晴後曇一時雨		3
4	1022.3	1023.1	11.1	13.2	8.3	10.0	75	68		0.0		0.0	0.0	0.0	—	—	2.4	5.2	WNW	8.1	W	曇時々雨	曇後一時晴	●	4
5	1020.4	1021.2	9.9	13.1	7.2	7.8	65	42		1.5		1.5	1.5	0.5	—	—	3.7	6.1	NW	11.7	NW	曇一時晴後一時雨	曇時々雨後晴	●	5
6	1019.0	1019.8	8.9	12.7	5.8	6.6	59	38		7.6		—	—	—	—	—	3.9	7.1	WNW	11.7	WNW	晴後一時曇	晴後時々曇		6
7	1021.4	1022.2	8.4	12.5	3.3	6.6	62	43		2.0		0.0	0.0	0.0	—	—	1.8	3.8	WNW	6.8	WNW	曇一時雨	晴	●	7
8	1022.6	1023.4	10.7	15.0	6.2	7.2	57	41		7.9		—	—	—	—	—	2.7	6.0	NNW	9.6	NW	晴後一時曇	曇後晴		8
9	1021.2	1022.0	10.2	15.6	5.3	8.9	72	54		7.1		—	—	—	—	—	1.6	3.4	WNW	5.9	WNW	晴後時々曇	曇時々晴		9
10	1016.7	1017.5	11.1	16.2	6.5	9.2	70	52		8.9		—	—	—	—	—	1.7	3.8	WNW	6.0	WNW	晴後一時曇	曇時々晴		10
11	1014.5	1015.3	11.3	14.8	9.1	9.3	69	54		3.3		2.0	2.0	1.0	—	—	3.5	7.5	NNE	12.7	NE	曇時々雨一時晴	雨後曇時々晴	●	11
12	1019.0	1019.8	9.3	12.5	7.1	7.5	64	46		8.9		0.0	0.0	0.0	—	—	2.3	5.2	NNW	9.1	NW	晴	曇時々雨一時晴	●	12
13	1014.4	1015.2	11.8	15.5	7.9	7.8	57	40		8.2		0.0	0.0	0.0	—	—	3.9	7.4	W	15.1	W	晴一時雨	晴一時曇後一時雨	●	13
14	1018.0	1018.8	7.2	11.2	2.8	5.7	54	41		0.8		0.0	0.0	0.0	—	—	3.9	7.1	NW	14.6	NW	雨後曇時々晴	晴後一時曇	●	14
15	1022.4	1023.2	5.5	8.9	2.7	4.8	53	40		4.8		—	—	—	—	—	3.1	6.8	NW	12.7	NNW	晴時々曇	晴後一時曇		15
16	1023.4	1024.2	6.6	10.1	2.3	6.8	69	56		1.6		0.0	0.0	0.0	—	—	2.5	4.9	WNW	9.4	WNW	曇時々雨一時晴	曇時々晴	●	16
17	1018.1	1018.9	6.5	7.4	4.9	7.6	78	63		0.0		4.0	2.0	0.5	—	—	2.3	5.1	NW	10.8	NW	雨一時曇	曇後雨時々晴	●	17
18	1016.3	1017.1	2.4	5.1	0.2	5.2	73	37		4.1		2.5	2.0	0.5	—	—	3.0	6.8	WNW	12.3	WNW	晴時々雪一時曇	晴時々雪一時曇	●✱ ⊟	18
19	1022.4	1023.2	2.8	6.8	−0.9	5.1	70	42		7.2		0.0	0.0	0.0	—	—	2.3	6.5	WNW	12.0	WNW	晴時々曇一時雪、みぞれを伴う	晴	☠✱	19
20	1025.1	1025.9	4.4	9.2	−0.3	5.7	69	50		4.5		—	—	—	—	—	1.9	4.9	NNW	7.7	NW	曇時々晴	晴時々曇	⊔	20
21	1014.6	1015.4	5.7	9.8	0.4	8.0	86	66		1.0		9.0	3.0	1.0	—	—	1.2	3.5	WNW	6.2	W	曇時々晴後雨	雨	●	21
22	1000.5	1001.3	6.6	11.0	0.9	8.2	83	64		6.2		9.5	3.5	1.5	—	—	3.8	9.4	WNW	18.0	WNW	曇後晴時々雨	みぞれ時々雨一時晴後雪	●✱=	22
23	1004.1	1004.9	0.1	2.6	−1.1	5.1	83	64		0.3		4.0	1.5	1.0	10	11	3.2	7.6	WNW	13.9	WNW	雪時々曇	晴一時雪	✱	23
24	1008.5	1009.3	4.4	8.2	0.3	5.5	66	51		8.8		0.0	0.0	0.0	4	—	5.4	8.3	WNW	14.9	W	晴一時雪	晴	✱	24
25	1013.5	1014.3	7.2	11.3	4.5	6.2	62	37		8.1		0.5	0.5	0.5	—	—	4.7	9.0	NW	18.3	W	晴後一時雨	晴時々雨	●	25
26	1019.3	1020.1	7.2	10.8	3.7	6.0	59	43		7.5		0.0	0.0	0.0	—	—	4.0	7.7	NNW	12.4	NNW	晴後一時曇	曇一時雨後晴	●	26
27	1024.5	1025.3	6.9	11.2	3.4	6.5	67	44		9.2		—	—	—	—	—	2.7	5.2	NNW	8.2	N	晴	晴		27
28	1024.4	1025.2	7.0	12.1	1.9	7.0	71	48		6.9		0.0	0.0	0.0	—	—	1.4	3.1	WNW	5.0	WNW	晴後曇一時雨	晴	●	28
29	1025.9	1026.7	7.9	11.3	5.1	5.3	51	32		9.4		—	—	—	—	—	3.3	6.2	NW	11.6	NW	晴	晴後時々曇		29
30	1027.6	1028.4	6.9	10.3	4.6	5.0	50	37		8.1		—	—	—	—	—	3.5	6.1	NNW	11.1	NW	晴	晴時々曇		30
31	1025.9	1026.7	8.0	12.4	5.2	5.5	52	35		7.7		—	—	—	—	—	2.5	4.3	NW	8.5	NNW	晴時々曇	晴		31
上旬	1021.7	1022.5	9.5	13.4	5.8	7.6	64			54.3		1.5				—	2.8	13.8	4.6	1.5	0.9	0.5	月最大24時間降水量		最低海面気圧	
中旬	1019.4	1020.2	6.8	10.2	3.6	6.6	66			43.4		8.5				—	2.9	52.0	（北）			0.9	mm	期間	hPa	起日
下旬	1017.2	1018.0	6.2	10.1	2.6	6.2	66			73.2		23.0				11	3.2	12.9	（西）風向別頻度%（東）			0.5	14.5	21日17時		
月	1019.3	1020.1	7.4	11.2	4.0	6.8	65			170.9		33.0				11	3.0	3.5	（南）（0.0）			0.3	起日 21	～22日5時	999.4	22
平年	1020.0	1020.8	8.7	12.5	5.2	7.2	63		5.6@	160.1		63.9				0	3.2	3.1	3.5	1.5	0.3	0.1	可照時間	h	日照率	56%

階級別	気温 ℃ 最高 <0	平均 <0	最低 <0	最高 ≧25	平均 ≧25	最低 ≧25	最高 ≧30	最高 ≧35	日降水量 mm ≧0.0	≧0.5	≧1.0	≧10	≧30	日最深積雪 cm ≧0	≧10	≧20	≧50	≧100	日最大風速 m/s ≧10	≧15	≧30	日平均雲量 <1.5	≧8.5
日数	0	0	3	0	0	0	0	0	18	8	7	0	0		1	0	0	0	0	0	0		
平年	0.0	0.0	0.4	0.0	0.0	0.0	0.0	0.0	18.1	6.5	5.4	1.8	0.5	0.2@	0.0	0.0	0.0	0.0	1.5	0.0	0.0	2.8@	5.9@

日数	不照	大気現象 雪	霧	雷		現象		平年
	2	5	0	0)		霜	初	12／18
							終	3／14@
						雪	初	12／18
平年	2.5	3.1	0.1@	0.2@			終	3／5

地域気象観測気温月報

徳島県　　2022年12月

単位:℃　1/2頁

観測所名	池田			穴吹			徳島			京上		
日付	平均	最高	最低	平均	最高	最低	平均	最高	最低	平均	最高	最低
1	6.4	9.5	4.7	7.4	11.9	5.2	9.1	11.9	7.5	4.1	6.3	2.6
2	4.0	8.0	−0.7	5.9	11.6	0.9	8.1	11.3	5.0	2.3	7.0	−1.6
3	4.7	11.7	−1.5	5.7	12.2	−0.1	7.6	12.3	3.1	3.8	12.0	−2.0
4	8.0	10.2	6.0	9.1	12.5	6.8	11.1	13.2	8.3	6.6	8.9	4.6
5	6.9	10.2	4.5	7.8	13.7	4.9	9.9	13.1	7.2	4.5	9.8	0.4
6	5.9	9.3	3.0	6.5	12.2	2.8	8.9	12.7	5.8	3.8	7.5	1.2
7	6.2	11.1	2.3	7.1	12.7	2.8	8.4	12.5	3.3	4.3	8.8	1.3
8	7.1	13.3	3.1	8.3	15.1	3.7	10.7	15.0	6.2	4.8	12.2	0.5
9	6.3	13.3	0.9	8.1	15.6	2.5	10.2	15.6	5.3	4.4	15.3	−1.3
10	7.3	15.7	2.1	8.9	16.3	3.7	11.1	16.2	6.5	5.6	15.7	−0.1
11	7.4	11.7	4.6	8.6	13.3	5.9	11.3	14.8	9.1	5.0	10.4	2.0
12	5.0	11.4	0.1	6.6	12.6	3.0	9.3	12.5	7.1	4.9	11.8	−0.1
13	8.6	12.5	4.7	9.7	14.2	5.0	11.8	15.5	7.9	6.1	12.0	1.5
14	4.7	9.5	1.0	5.3	10.9	0.5	7.2	11.2	2.8	1.9	5.9	−0.8
15	2.6	6.1	−0.3	3.2	7.7)	0.1)	5.5	8.9	2.7	0.0	2.1	−2.5
16	2.9	8.9	−1.2	3.9	7.9	−0.7	6.6	10.1	2.3	1.1	7.8	−3.3
17	3.7	5.2	2.4	4.2	6.1	2.1	6.5	7.4	4.9	2.0	3.4	0.8
18	1.1	2.9	−0.9	0.4	2.8	−1.0	2.4	5.1	0.2	−2.3	1.2	−3.5
19	0.4	3.3	−1.2	0.4	4.5	−1.1	2.8	6.8	−0.9	−2.0	−0.4	−3.3
20	1.5	8.3	−1.6	1.9	6.9	−1.3	4.4	9.2	−0.3	−0.5	3.6	−2.6
21	2.8	7.8	−1.7	3.9	10.4	−1.1	5.7	9.8	0.4	0.4	4.3	−3.8
22	3.5	7.0	0.2	4.6	10.1	0.2	6.6	11.0	0.9	1.7	5.5	−0.9
23	−0.2	0.9	−1.6	−0.9	0.9	−2.0	0.1	2.6	−1.1	−2.0	−0.9	−3.8
24	2.6	5.1	−0.3	2.6	5.7	−1.5	4.4	8.2	0.3	−0.2	2.7	−3.3
25	4.6	8.8	−0.3	5.4	9.7	2.6	7.2	11.3	4.5	2.4	7.0	−0.2
26	3.7	7.8	−0.6	5.3	10.5	0.6	7.2	10.8	3.7	2.1	5.9	−1.1
27	3.0	10.8	−1.5	4.4	11.7	0.1	6.9	11.2	3.4	1.1	9.2	−2.2
28	3.9	11.0	−1.4	5.2	11.7	−0.2	7.0	12.1	1.9	1.5	9.6	−2.3
29	5.2	8.8	2.8	6.5	10.3	3.7	7.9	11.3	5.1	2.8	7.5	−0.3
30	3.3	7.2	−0.3	4.6	8.8	0.8	6.9	10.3	4.6	1.9	6.4	−0.3
31	5.1	9.7	1.7	6.0	12.1	2.3	8.0	12.4	5.2	2.8	8.9	−0.5
月極値		15.7	−1.7		16.3	−2.0		16.2	−1.1		15.7	−3.8
起日		10	21		10	23		10	23		10	23
上旬平均	6.3	11.2	2.4	7.5	13.4	3.3	9.5	13.4	5.8	4.4	10.4	0.6
中旬平均	3.8	8.0	0.8	4.4	8.7	1.3	6.8	10.2	3.6	1.6	5.8	−1.2
下旬平均	3.4	7.7	−0.3	4.3	9.3	0.5	6.2	10.1	2.6	1.3	6.0	−1.7
月平均	4.5	8.9	0.9	5.4	10.4	1.7	7.4	11.2	4.0	2.4	7.3	−0.8
0℃未満日数	1	0	15	1	0	9	0	0	3	5	2	22
25℃以上日数	0	0	0	0	0	0	0	0	0	0	0	0
30℃以上日数		0			0			0			0	
35℃以上日数		0			0			0			0	
積算気温	0			0			66			0		

地域気象観測気温月報

徳島県　　2022年12月

単位:℃　2/2頁

観測所名	蒲生田			木頭			日和佐			海陽		
日付	平均	最高	最低	平均	最高	最低	平均	最高	最低	平均	最高	最低
1	9.5	12.0	8.0	5.5	11.3	1.7	9.8	13.5	8.4	11.1	15.2	7.9
2	9.0	11.2	7.4	3.2	9.3	-1.1	8.9	11.5	6.1	9.3	13.1	3.9
3	9.2	13.2	5.3	4.5	13.4	-1.7	8.6	13.3	3.9	8.7	14.5	2.6
4	12.4	13.8	9.4	7.6	10.9	5.3	12.0	14.0	8.6	11.8	14.5	9.3
5	10.6	12.7	7.1	6.9	12.6	5.1	10.6	14.1	7.2	10.6	17.0	7.6
6	10.0	13.0	8.3	4.3	11.5	-0.3	9.3	14.6	6.1	8.9	15.5	3.3
7	8.4	13.3	4.7	3.3	10.3	-1.1	8.6	13.3	4.7	8.4	15.2	3.0
8	11.4	15.0	8.8	4.5	13.7	-1.6	9.9	17.6	4.2	9.2	16.8	2.5
9	11.3	15.8	7.4	6.1	16.0	0.5	10.8	16.5	6.4	10.3	16.5	4.3
10	12.5	16.2	9.4	7.4	15.7	2.3	12.5	18.5	9.0	12.0	18.7	5.9
11	12.4	16.2	10.3	7.6	15.9	3.9	12.2	17.2	9.7	12.5	18.9	7.3
12	9.9	13.2	6.9	6.0	13.0	1.8	9.9	14.8	7.2	9.9	15.0	4.7
13	12.4	16.1	8.9	6.6	14.0	2.1	11.5	18.4	6.9	11.7	18.7	4.5
14	7.2	11.9	3.4	2.5	8.9	-3.1	6.9	13.7	3.4	6.5	14.5	0.5
15	6.4	9.4	3.5	-1.5]	5.2]	-4.1]	5.7	10.6	2.9	4.5	11.4	-1.0
16	8.1	12.0	3.2	2.3	11.3	-3.5	7.8	15.2	2.2	7.5	15.4	0.5
17	7.4	9.5	4.9	3.4	5.5	0.9	6.8	8.2	4.6	7.1	9.0	3.4
18	3.3	5.7	0.3	-0.7	2.2	-2.2	2.5	6.0	-0.5	2.2	7.8	-2.4
19	3.7	7.0	-0.1	0.1	3.8	-3.2	2.8	7.6	-1.0	2.1	9.4	-3.4
20	5.4	9.8	0.0	0.9	9.0	-2.9	4.6	10.8	-0.5	3.9	11.2	-2.5
21	7.6	12.8	2.6	2.4	7.1	-3.1	7.6	13.1	2.6	7.7	11.6	1.4
22	8.0	11.9	3.0	3.9	10.1	-1.8	8.4	14.6	2.1	9.0	14.3	1.2
23	2.3	5.8	-0.3	-0.3	2.3	-2.5	2.4	6.6	-1.3	2.4	7.8	-1.5
24	6.1	10.1	0.1	2.6	8.7	-3.7	3.9	13.3	-2.2	3.6	11.7	-3.2
25	8.1	11.4	5.8	4.0	10.0	-1.9	7.7	13.4	1.9	5.7	13.2	-1.5
26	8.1	11.2	5.8	3.7	10.5	-1.3	7.1	12.3	1.8	5.8	12.8	-0.6
27	8.3	11.0	6.0	2.2	11.6	-3.1	8.0	13.0	4.7	6.1	13.6	0.3
28	8.4	11.9	3.8	2.7	11.0	-2.8	8.0	14.2	3.6	7.2	14.1	1.2
29	8.6	11.5	6.4	2.2	11.1	-2.4	8.8	13.5	6.4	7.4	14.4	1.5
30	7.6	10.4	5.4	1.2	10.1	-3.6	7.7	12.0	5.5	6.3	12.3	0.1
31	8.5	11.9	6.2	1.4	10.6	-3.3	7.8	12.7	5.5	6.6	13.7	0.3
月極値		16.2	-0.3		16.0)	-4.1]		18.5	-2.2		18.9	-3.4
起日		11	23		9	15		10	24		11	19
上旬平均	10.4	13.6	7.6	5.3	12.5	0.9	10.1	14.7	6.5	10.0	15.7	5.0
中旬平均	7.6	11.1	4.1	3.2)	9.3)	-0.7)	7.1	12.3	3.5	6.8	13.1	1.2
下旬平均	7.4	10.9	4.1	2.4	9.4	-2.7	7.0	12.6	2.8	6.2	12.7	-0.1
月平均	8.5	11.8	5.2	3.6)	10.4)	-0.9)	8.0	13.2	4.2	7.6	13.8	2.0
0℃未満日数	0	0	2	2)	0	22	0	0	5	0	0	8
25℃以上日数	0	0	0	0)	0)	0	0	0	0	0	0	0
30℃以上日数		0			0)			0			0	
35℃以上日数		0			0)			0			0	
積算気温	93			0)			70			80		

地域気象観測降水量月報

徳島県　　2022年12月

単位:mm

観測所名 日付	池田	穴吹	徳島	半田	京上	福原旭	蒲生田	木頭	日和佐	海陽
1	0.0	0.0	0.0	0.0	0.0	0.0	0.0	0.0	0.0	0.0
2	0.0	0.0	0.0	0.0	0.0	0.0	0.0	0.0	0.0	0.0
3	0.0	0.0	0.0	0.0	0.0	0.0	0.0	0.0	0.0	0.0
4	0.0	0.0	0.0	0.5	1.5	0.0	0.0	1.0	0.0	0.5
5	1.0	4.0	1.5	5.0	8.0	2.5	3.0	6.5	2.0	5.0
6	0.0	0.0	0.0	0.0	0.0	0.0	0.0	0.0	0.5	0.0
7	0.0	0.0	0.0	0.0	0.0	0.0	0.0	0.0	0.0	0.0
8	0.0	0.0	0.0	0.0	0.0	0.0	0.0	0.0	0.0	0.0
9	0.0	0.0	0.0	0.0	0.0	0.0	0.0	0.0	0.0	0.0
10	0.0	0.0	0.0	0.0	0.0	0.0	0.0	0.0	0.0	0.0
11	1.0	0.0	2.0	0.0	0.5	4.5	0.0	0.0	0.0	0.0
12	0.0	0.0	0.0	0.0	0.0	0.0	0.0	0.0	0.0	0.0
13	1.5	1.5	0.0	1.5	3.5	4.0	0.0	2.0	0.5	1.5
14	6.5	1.5	0.0	3.0	1.5	0.0	0.0	0.0	0.0	0.0
15	0.0	0.0)	0.0	0.0	0.0	0.0	0.0	0.0]	0.0	0.0
16	0.0	1.0	0.0	0.0	0.0	0.0	0.0	0.0	0.0	0.0
17	12.0	8.0	4.0	7.5	7.5	4.5	7.0	7.5	9.5	13.0
18	1.5	2.0	2.5	7.0	20.0	4.0	0.0	0.0	0.0	0.0
19	4.0	4.5	0.0	4.5)	7.0	0.5	0.0	0.0	0.0	0.0
20	0.0	0.0	0.0	0.0	0.5	0.0	0.0	0.0	0.0	0.0
21	10.0	9.5	9.0	9.0	14.5	30.5	13.5	31.0	28.5	63.0
22	25.5	20.0	9.5	14.0	5.0	6.0	13.5	5.5	17.5	16.0
23	1.0	12.5	4.0	4.0	0.0	0.0	0.0	0.0	0.0	0.0
24	1.5	1.0	0.0	2.0	4.0	0.0	0.0	0.0	0.0	0.0
25	0.0	1.0	0.5	0.0	0.5	1.5	0.0	0.0	0.0	0.0
26	0.0	0.0	0.0	0.0	0.0	0.5	0.0	0.0	0.0	0.0
27	0.0	0.0	0.0	0.0	0.0	0.0	0.0	0.0	0.0	0.0
28	0.0	0.0	0.0	0.0	0.0	0.0	0.0	0.0	0.0	0.0
29	0.0	0.0	0.0	0.0	0.0	0.0	0.0	0.0	0.0	0.0
30	0.0	0.0	0.0	0.0	0.0	0.0	0.0	0.0	0.0	0.0
31	0.0	0.0	0.0	0.0	0.0	0.0	0.0	0.0	0.0	0.0
最大日降水量	25.5	20.0	9.5	14.0	20.0	30.5	13.5	31.0)	28.5	63.0
起日	22	22	22	22	18	21	22	21	21	21
最大1時間降水量	5.5	6.0	3.5	4.0	3.5	5.5	5.0	6.0)	9.0	15.5
起日　時分	22 14:25	22 21:45	22 03:06	22 14:47	22 01:43	21 21:15	22 04:46	21 22:05	22 03:24	21 22:16
最大10分間降水量	2.0	2.0	1.5	1.5	1.5	1.5	1.5	2.0)	3.5	4.5
起日　時分	22 13:54	22 21:11	22 20:51	22 12:49	22 00:53	21 21:03	22 04:17	22 01:52	22 02:39	21 21:50
上旬合計	1.0	4.0	1.5	5.5	9.5	2.5	3.0	7.5	2.5	5.5
中旬合計	26.5	18.5	8.5	23.5	40.5	17.5	7.0	9.5)	10.0	14.5
下旬合計	38.0	44.0	23.0	29.0	24.0	38.5	27.0	36.5	46.0	79.0
月合計	65.5	66.5	33.0	58.0	74.0	58.5	37.0	53.5)	58.5	99.0
1mm以上日数	11	12	7	10	10	8	4	6)	4	5
10mm以上日数	3	2	0	1	2	1	2	1)	2	3
30mm以上日数	0	0	0	0	0	1	0	1)	0	1
50mm以上日数	0	0	0	0	0	0	0	0)	0	1
70mm以上日数	0	0	0	0	0	0	0	0)	0	0
100mm以上日数	0	0	0	0	0	0	0	0)	0	0

地域気象観測日照時間月報

徳島県　　2022年12月

単位:h

観測所名 日付	池田	穴吹	徳島	京上	蒲生田	木頭	日和佐	海陽
1	0.0	1.4	3.3	0.0	5.1	2.3	2.8	2.3
2	0.0	3.6	9.1	0.7	8.1	6.5	6.0	3.9
3	6.9	6.5	6.9	5.8	4.5	5.2	3.7	2.6
4	0.0	0.0	0.0	0.0	0.1	0.0	0.0	0.0
5	0.1	1.4	1.5	1.2	1.8	1.5	2.1	2.0
6	2.4	4.0	7.6	1.7	8.9	8.0	6.5	5.3
7	1.4	1.4	2.0	2.1	2.6	3.3	3.7	6.1
8	7.4	7.1	7.9	6.5	8.3	7.2	8.3	7.6
9	4.7	6.0	7.1	5.3	9.3	6.9	9.3	8.1
10	8.6	8.2	8.9	7.4	8.6	7.7	8.6	8.4
11	0.5	0.9	3.3	0.5	6.3	6.4	3.7	3.9
12	7.8	7.2	8.9	7.1	9.1	7.6	8.9	8.9
13	4.8	6.2	8.2	6.3	5.2	8.1	5.3	7.8
14	0.0	0.0	0.8	0.0	8.6	6.9	8.8	8.9
15	1.0	1.3	4.8	0.1	9.1	7.6	8.7	9.0
16	0.1	0.3	1.6	0.4	5.0	7.7	7.7	7.5
17	0.0	0.0	0.0	0.0	0.0	0.0	0.0	0.0
18	0.2	0.2	4.1	0.0	8.8	2.3	8.7	7.9
19	0.1	0.8	7.2	0.0	7.8	6.6	6.0	8.9
20	1.7	0.7	4.5	0.8	7.9	7.8	7.5	8.7
21	0.7	1.4	1.0	0.0	1.7	0.1	0.7	0.9
22	0.5	1.7	6.2	1.0	4.9	6.8	6.3	8.3
23	0.0	0.0	0.3	0.1	8.8	0.4	7.2	8.9
24	0.1	5.9	8.8	0.0	8.7	7.6	8.3	9.1
25	5.0	4.0	8.1	3.0	8.6	7.8	8.8	9.0
26	1.4	3.5	7.5	1.0	8.5	7.9	8.9	9.0
27	8.4	8.0	9.2	7.0	8.9	7.5	8.4	6.8
28	3.3	3.6	6.9	1.5	7.0	3.4	5.1	5.9
29	6.1	7.7	9.4	7.2	8.8	7.8	8.8	8.8
30	1.5	4.0	8.1	4.7	9.2	7.8	9.0	9.0
31	4.7	6.6	7.7	4.9	6.7	7.6	4.3	7.2
旬合計　上旬	31.5	39.6	54.3	30.7	57.3	48.6	51.0	46.3
旬合計　中旬	16.2	17.6	43.4	15.2	67.8	61.0	65.3	71.5
旬合計　下旬	31.7	46.4	73.2	30.4	81.8	64.7	75.8	82.9
月合計	79.4	103.6	170.9	76.3	206.9	174.3	192.1	200.7
0.1時間未満日数	6	4	2	8	1	2	2	2

日照時間は徳島を除き推計値です。

地域気象観測風向・風速月報

徳島県　　2022年12月

単位:m/s　1/3頁

観測所名	池田						穴吹						徳島					
日付	平均	最大	最大風向	最大瞬間	最大瞬間風向	最多	平均	最大	最大風向	最大瞬間	最大瞬間風向	最多	平均	最大	最大風向	最大瞬間	最大瞬間風向	最多
1	1.2	3.6	WNW	7.3	WSW	S	1.5	3.7	SW	9.0	S	WSW	4.2	6.8	NW	12.4	WNW	WNW
2	1.0	2.6	WNW	5.7	NNE	W	1.5	3.6	WNW	8.0	WNW	W	4.1	7.4	WNW	13.1	WNW	WNW
3	1.0	4.1	W	5.8	WSW	W	1.1	2.4	W	5.2	W	WSW	1.4	3.2	WNW	5.5	NW	WNW
4	1.4	3.6	WNW	5.9	WNW	W	1.1	2.9	SW	4.6	SSW	WSW	2.4	5.2	WNW	8.1	W	WNW
5	1.0	2.9	WNW	4.6	W	W	1.3	3.9	W	6.7	WSW	W	3.7	6.1	NW	11.7	NW	WNW
6	1.6	4.2	NW	8.0	WNW	WSW	1.8	3.6	SW	8.1	W	WSW	3.9	7.1	WNW	11.7	WNW	WNW
7	1.9	2.9	WNW	7.4	WNW	WSW	1.5	3.5	WSW	8.0	W	WSW	1.8	3.8	WNW	6.8	WNW	WNW
8	1.8	4.2	NW	7.5	WNW	W	1.6	3.3	SW	6.5	NNW	SW	2.7	6.0	NNW	9.6	NW	WNW
9	1.7	3.5	WNW	5.1	W	WSW	1.2	2.4	WSW	4.5	W	W	1.6	3.4	WNW	5.9	WNW	NW
10	1.8	3.5	W	5.8	W	W	1.3	2.7	SW	4.8	SW	W	1.7	3.8	WNW	6.0	WNW	WNW
11	2.0	4.9	NW	8.5	NE	W	1.5	2.8	WSW	6.6	ENE	SW	3.5	7.5	NNE	12.7	NE	WNW
12	1.1	2.8	E	6.5	E	WSW	1.3	3.3	NE	6.4	ENE	WSW	2.3	5.2	NNW	9.1	NW	WNW
13	2.1	4.9	W	12.5	WNW	SW	2.3	4.5	W	12.1	SSW	WSW	3.9	7.4	W	15.1	W	WNW
14	3.0	6.6	W	15.9	W	WSW	2.5	5.3	SW	13.6	W	WSW	3.9	7.1	NW	14.6	NW	WNW
15	1.6	3.5	SW	8.0	S	W	1.7)	3.8)	WSW)	10.9)	SW)	WSW	3.1	6.8	NW	12.7	NNW	WNW
16	1.8	3.9	W	6.2	WNW	W	1.7	4.3	SW	7.6	WNW	SW	2.5	4.9	WNW	9.4	WNW	WNW
17	1.5	3.8	SSW	8.0	SSW	WSW	1.4	3.3	WSW	8.9	W	WSW	2.3	5.1	NW	10.8	NW	WNW
18	2.6	6.4	WNW	14.1	WNW	WSW	1.6	3.5	WSW	8.4	SE	W	3.0	6.8	WNW	12.3	WNW	WNW
19	1.8	4.0	WNW	10.5	S	SSW	1.9	3.1	SSW	8.5	WNW	WSW	2.3	6.5	WNW	12.0	WNW	W
20	1.3	3.6	NW	5.6	NNW	WSW	1.5	3.0	SW	5.5	SSW	SW	1.9	4.9	NNW	7.7	NW	WNW
21	0.9	3.1	ENE	6.9	E	E	1.3	2.6	SW	4.6	WNW	WSW	1.2	3.5	WNW	6.2	W	WNW
22	2.1	5.5	W	11.7	W	SW	2.3	5.8	W	11.7	WSW	WSW	3.8	9.4	WNW	18.0	WNW	WNW
23	3.6	7.3	W	15.9	W	WSW	2.6	5.2	SW	11.9	SW	WSW	3.2	7.6	WNW	13.9	WNW	W
24	2.1	3.8	WNW	8.3	WNW	SW	2.7	4.4	WSW	9.8	SSW	WSW	5.4	8.3	WNW	14.9	W	WNW
25	1.9	4.6	W	10.5	WNW	WSW	2.3	4.5	WSW	12.6	SSW	WSW	4.7	9.0	NW	18.3	W	WNW
26	1.4	3.5	WSW	8.9	W	WSW	1.8	3.7	W	8.0	WSW	WSW	4.0	7.7	NNW	12.4	NNW	WNW
27	1.1	3.9	NW	6.0	NW	WSW	1.4	2.6	ENE	4.8	SW	WSW	2.7	5.2	NNW	8.2	N	WNW
28	2.1	4.3	W	8.4	NNW	W	1.4	3.1	SW	6.4	WSW	SW	1.4	3.1	WNW	5.0	WNW	NNW
29	1.7	3.5	W	7.7	WSW	W	2.1	4.2	WSW	9.0	WSW	WSW	3.3	6.2	NW	11.6	NW	WNW
30	1.2	3.2	WNW	6.2	N	WSW	1.7	3.0	W	6.6	SSW	SW	3.5	6.1	NNW	11.1	NW	WNW
31	1.4	3.6	NW	7.6	WNW	WSW	1.8	3.3	W	7.4	W	SW	2.5	4.3	NW	8.5	NNW	WNW
月最大		7.3	W	15.9	W			5.8	W	13.6	W			9.4	WNW	18.3	W	
起日		23		23				22		14				22		25		
上旬平均	1.4					W	1.4					WSW	2.8					WNW
中旬平均	1.9					WSW	1.7					WSW	2.9					WNW
下旬平均	1.8					WSW	1.9					WSW	3.2					WNW
月平均	1.7					W	1.7					WSW	3.0					WNW
10m/s以上日数		0						0						0				
15m/s以上日数		0						0						0				
20m/s以上日数		0						0						0				
30m/s以上日数		0						0						0				

地域気象観測風向・風速月報

徳島県　　2022年12月

単位:m/s　2/3頁

観測所名	京上						蒲生田						木頭					
日付	平均	最大	最大風向	最大瞬間	最大瞬間風向	最多	平均	最大	最大風向	最大瞬間	最大瞬間風向	最多	平均	最大	最大風向	最大瞬間	最大瞬間風向	最多
1	0.7	2.5	SSE	5.8	S	WNW	3.2	5.1	WSW	13.1	W	WSW	0.4	1.6	W	4.4	S	NNE
2	0.7	2.4	E	6.0	SW	NW	3.3	7.5	WNW	14.3	WNW	W	0.6	3.0	SSW	7.3	SSW	SSW
3	0.4	1.8	NW	4.9	WSW	WSW	2.1	3.8	W	5.5	W	W	0.3	2.8	WNW	5.3	W	SE
4	0.4	1.2	W	3.3	S	WNW	2.2	3.7	NW	10.3	WNW	W	0.3	1.1	NE	2.2	N	NNE
5	0.5	1.7	SSW	5.3	SE	S	2.6	4.0	W	11.4	NNW	NW	0.4	1.8	NNE	3.9	N	SE
6	0.8	2.4	SSE	6.5	SE	S	2.9	5.8	W	12.5	WNW	SW	0.8	3.1	W	6.7	WNW	N
7	0.7	2.0	S	5.7	SSW	S	1.6	3.1	W	7.1	WSW	W	0.4	1.9	WNW	3.5	W	E
8	0.6	1.7	WSW	4.9	S	WSW	2.0	3.7	W	9.2	ENE	WSW	0.3	1.4	SE	3.3	SSW	E
9	0.4	1.2	SSW	3.5	WNW	SE	2.0	3.4	W	6.1	ENE	W	0.4	2.1	WNW	4.6	WNW	NNE
10	0.3	0.9	WNW	2.3	WNW	NNE	1.9	3.4	W	7.8	WNW	W	0.4	1.8	SSW	3.2	SSW	SSE
11	0.5	1.4	S	4.3	SSE	NNE	2.7	4.5	SSE	15.1	NNE	SSW	0.6	3.2	W	7.3	WSW	W
12	0.7	1.8	S	4.9	NW	ENE	2.7	6.1	ENE	15.1	NE	WSW	0.7	2.3	SSE	7.3	S	ESE
13	0.6	1.9	SSE	5.9	S	W	2.5	4.7	WNW	9.7	WNW	W	0.4	1.7	NNE	6.5	N	ESE
14	1.2	3.1	SSE	9.6	SSE	SSE	3.2	6.4	W	16.2	WNW	W	1.2	4.7	W	9.8	W	W
15	1.0	1.9	SSE	5.8	SSW	S	2.5	4.5	W	13.1	WNW	W	0.1]	0.9]	S]	2.2]	SSW]	SSE]
16	0.5	2.1	S	7.2	SSW	NNW	2.2	4.0	W	9.9	WNW	W	0.6	3.7	W	8.5	W	W
17	0.6	2.2	S	7.6	SSE	NW	2.1	3.8	NW	10.4	WNW	W	0.2	0.9	SSW	2.0	ESE	NE
18	1.2	2.6	SE	7.7	SE	S	3.3	7.7	WNW	14.2	WSW	W	1.0]	3.0]	W]	6.2]	W]	W]
19	1.0	1.8	SE	5.7	SE	NW	2.6	6.8	W	12.0	W	W	0.7	3.0	W	6.9	N	W
20	0.4	1.1	ESE	2.5	WNW	NNW	2.2	4.1	W	8.3	N	W	0.4	1.7	SE	4.3	SSE	SSW
21	0.5	1.7	ESE	3.7	ENE	NNW	3.2	9.2	ESE	14.2	ESE	W	0.2	0.9	NE	2.1	N	SE
22	1.1	3.3	ESE	9.6	SE	SSE	3.5	7.6	W	17.6	W	W	1.0	3.8	W	9.7	WNW	WNW
23	2.5	4.1	SE	12.4	SSW	SSE	2.9	5.8	W	14.2	W	W	1.8	3.8	W	10.6	W	WNW
24	1.0	2.2	SE	5.9	S	SW	4.0	7.9	W	14.3	W	W	1.3	3.4	WNW	8.4	W	WSW
25	0.9	2.7	ESE	7.5	SE	SSE	3.5	6.6	W	15.0	WNW	W	1.3	4.4	W	12.1	W	W
26	0.8	2.4	SSE	6.7	SSE	S	3.2	6.1	W	12.8	WNW	W	0.9	3.0	SW	7.3	S	NNW
27	0.5	1.5	WSW	4.3	SSE	N	2.4	4.2	W	11.1	NE	W	0.4	1.8	SSW	4.0	SW	S
28	0.3	1.0	S	3.0	S	NE	1.9	3.3	NE	7.7	WNW	WSW	0.2	1.3	N	2.5	W	SE
29	0.8	2.6	ESE	7.0	E	SE	2.5	4.0	W	12.0	WNW	NE	0.5	3.3	W	7.3	W	W
30	0.8	2.5	ESE	8.0	E	SSE	2.9	6.2	W	12.1	WNW	W	0.4	1.6	SW	4.1	S	SSW
31	0.6	1.9	ESE	4.7	S	S	2.6	6.6	NE	10.0	NE	W	0.3	1.6	W	4.6	SE	SSW
月最大		4.1	SE	12.4	SSW			9.2	ESE	17.6	W			4.7)	W	12.1)	W	
起日		23		23				21		22				14		25		
上旬平均	0.6					WNW	2.4					W	0.4					NNE
中旬平均	0.8					WNW	2.6					W	0.6)					W)
下旬平均	0.9					SSE	3.0					W	0.8					WNW
月平均	0.7					SSE	2.7					W	0.6)					W)
10m/s以上日数		0						0						0)				
15m/s以上日数		0						0						0)				
20m/s以上日数		0						0						0)				
30m/s以上日数		0						0						0)				

地域気象観測風向・風速月報

徳島県　　2022年12月

単位:m/s　3/3頁

観測所名	日和佐						海陽					
日付	平均	最大	最大風向	最大瞬間	最大瞬間風向	最多	平均	最大	最大風向	最大瞬間	最大瞬間風向	最多
1	4.6	7.2	WNW	16.5	NW	W	1.5	3.9	NW	7.8	WNW	N
2	4.7	9.4	NW	17.0	WNW	WNW	2.1	5.9	NW	11.6	NW	NW
3	2.9	5.1	NNW	8.1	NNW	NNW	0.6	2.0	NNE	4.2	SE	SSW
4	2.2	4.4	NW	8.6	WNW	WSW	0.7	2.4	NW	3.8	NNW	NNW
5	2.3	5.9	WNW	11.6	WNW	W	0.8	4.0	NW	7.2	NNW	NNW
6	4.2	9.1	NW	14.0	WNW	NNW	1.1	4.2	WNW	6.2	WNW	NW
7	2.8	6.0	N	8.2	N	NNW	1.0	3.5	SSE	6.4	SE	WNW
8	2.6	4.6	NNW	7.4	NW	NNW	0.7	3.3	SE	5.2	S	SE
9	2.9	5.6	NNW	8.5	NNW	NNW	0.7	2.7	SE	5.3	SSE	SSE
10	2.7	4.9	NNW	9.0	NNW	NNW	0.6	2.9	SE	4.6	ESE	SE
11	4.0	9.8	NW	15.3	NW	WNW	1.2	3.6	WNW	9.4	N	NNE
12	3.1	7.4	WNW	16.5	WNW	W	1.4	4.3	SE	7.9	N	NNW
13	2.7	4.6	NNW	8.1	NNW	W	1.0	3.6	SE	6.4	SE	SE
14	3.8	8.0	WNW	15.7	NW	W	1.6	5.2	WNW	9.6	W	WNW
15	2.7	5.5	NNW	10.6	WNW	W	0.8	3.0	SE	5.9	ESE	WNW
16	3.3	6.0	NNW	9.9	NW	W	0.9	3.1	SSE	5.0	SE	E
17	3.1	6.0	NW	12.4	NW	NNW	0.6	1.8	NE	4.3	E	W
18	3.2	6.0	WNW	11.9	NW	NW	1.1	4.8	WNW	8.7	WNW	NW
19	2.6	5.2	NW	10.8	NW	WNW	0.8	3.2	SE	5.8	SE	SSE
20	2.4	4.2	NNW	6.5	N	WSW	0.8	3.4	SE	5.3	S	SSE
21	4.2	11.1	ESE	15.0	ESE	W	0.8	2.9	NW	4.1	NNW	NW
22	3.1	6.7	WNW	13.8	WNW	NNW	1.6	6.4	WNW	11.1	W	WNW
23	3.3	8.9	W	16.5	W	WNW	2.3	6.9	SW	15.1	SW	SW
24	2.5	6.5	NW	12.3	NW	W	1.0	3.3	SSW	5.5	SSW	SSE
25	3.0	7.1	NW	12.5	WNW	WNW	1.1	3.0	N	5.5	SE	NW
26	2.6	6.2	NW	12.6	NW	NW	1.2	3.6	N	8.4	N	S
27	2.3	5.3	NE	10.1	WNW	NNW	0.7	3.2	ESE	5.9	SE	NW
28	2.7	5.1	N	8.9	N	NNW	0.6	2.6	SSE	4.3	S	SE
29	3.0	6.1	WNW	13.2	W	WSW	1.3	4.0	S	6.7	S	SSE
30	3.0	5.6	WNW	11.4	NNW	W	0.9	3.4	SE	5.9	ESE	SE
31	2.9	5.6	NW	10.0	W	W	0.8	3.3	WNW	5.2	ESE	SE
月最大		11.1	ESE	17.0	WNW			6.9	SW	15.1	SW	
起日		21		2				23		23		
上旬平均	3.2					W	1.0					NW
中旬平均	3.1					W	1.0					WNW
下旬平均	3.0					W	1.1					WNW
月平均	3.1					W	1.0					NW
10m/s以上日数		1						0				
15m/s以上日数		0						0				
20m/s以上日数		0						0				
30m/s以上日数		0						0				

地域気象観測相対湿度月報

徳島県　　2022年12月

蒸気圧単位:hPa　相対湿度単位:%　　1頁

観測所名	穴吹			徳島			京上			蒲生田		
日付	平均蒸気圧	平均湿度	最小湿度	平均蒸気圧	平均湿度	最小湿度	平均蒸気圧	平均湿度	最小湿度	平均蒸気圧	平均湿度	最小湿度
1	6.6	65	45	6.2	54	40	5.9	72	57	6.2	53	39
2	6.1	68	40	5.8	55	39	5.2	74	45	5.8	51	39
3	7.6	83	54	7.8	75	60	6.9	85	52	8.4	72	58
4	10.5	91	78	10.0	75	68	9.2	95	88	9.6	67	53
5	8.4	82	41	7.8	65	42	7.2	86	56	7.6	60	45
6	7.2	76	43	6.6	59	38	6.2	78	55	6.4	52	40
7	7.0	71	45	6.6	62	43	6.1	74	47	7.0	65	43
8	7.6	72	39	7.2	57	41	6.5	79	41	7.2	54	37
9	8.7	82	50	8.9	72	54	6.8	83	33	9.2	69	53
10	9.0	81	50	9.2	70	52	7.2	82	36	10.2	70	59
11	9.7	87	63	9.3	69	54	7.9	90	61	9.1	63	47
12	7.6	81	46	7.5	64	46	6.3	75	43	7.2	60	45
13	7.8	67	44	7.8	57	40	7.7	83	42	8.4	59	36
14	6.0	67	49	5.7	54	41	5.2	74	45	5.8	56	41
15	5.2	69	45)	4.8	53	40	4.6	77	63	4.7	49	41
16	7.4	91	61	6.8	69	56	5.6	85	59	6.5	60	50
17	8.1	98	83	7.6	78	63	6.3	90	64	7.6	74	52
18	5.8	92	58	5.2	73	37	4.2	82	53	5.0	65	38
19	6.0	94	70	5.1	70	42	4.4	84	69	4.7	60	42
20	6.4	92	58	5.7	69	50	5.5	93	78	5.5	63	44
21	7.5	92	64	8.0	86	66	6.0	94	81	8.7	81	68
22	8.3	96	64	8.2	83	64	5.7	82	49	8.2	75	44
23	4.8	85	55	5.1	83	64	2.7	53	37	4.6	64	39
24	5.8	79	60	5.5	66	51	4.9	81	53	5.1	54	40
25	6.4	73	43	6.2	62	37	5.3	75	46	5.9	55	38
26	6.2	70	47	6.0	59	43	5.2	73	54	5.9	54	44
27	6.4	79	40	6.5	67	44	5.3	83	43	6.5	59	48
28	7.0	80	48	7.0	71	48	5.9	88	55	7.5	68	54
29	5.5	58	35	5.3	51	32	5.0	69	37	5.3	48	34
30	5.2	63	39	5.0	50	37	4.5	64	43	4.9	47	36
31	5.9	65	33	5.5	52	35	4.9	67	40	5.6	51	36
月極値			33			32			33			34
起日			31			29			9			29
上旬平均	7.9	77		7.6	64		6.7	81		7.8	61	
中旬平均	7.0	84		6.6	66		5.8	83		6.5	61	
下旬平均	6.3	76		6.2	66		5.0	75		6.2	60	
月平均	7.0	79		6.8	65		5.8	80		6.8	61	

徳島地方気象台発表の特別警報・警報・注意報

2022年12月

●:発表　◇:特別警報から警報　▽:特別警報から注意報　▼:警報から注意報　○:継続　解:解除

発表時刻	警報・注意報	徳島市	鳴門市	小松島市	松茂町	北島町	藍住町	板野町	吉野川市	阿波市	美馬市脇・美馬・穴吹	石井町	上板町	つるぎ町半田・貞光	美馬市木屋平	佐那河内村	神山町	つるぎ町一宇	三好市	東みよし町	阿南市	勝浦町	上勝町	那賀町	牟岐町	美波町	海陽町
12月1日 04時16分	強風注意報	○	○	○	○	○	○	○													○				○	○	○
12月1日 16時05分	強風注意報	解	解	解	解	解	解	解													○				○	○	○
12月2日 04時08分	強風注意報																				○				○	○	○
12月2日 10時19分	強風注意報																				解				解	解	解
12月6日 09時05分	強風注意報	●	●	●	●	●	●	●													●				●	●	●
12月6日 17時43分	強風注意報	解	解	解	解	解	解	解													解				解	解	解
12月11日 10時10分	雷注意報	●	●	●	●	●	●	●	●	●	●	●	●	●	●	●	●	●	●	●	●	●	●	●	●	●	●
	強風注意報	●	●	●	●	●	●	●													●				●	●	●
12月11日 21時16分	雷注意報	解	解	解	解	解	解	解	解	解	解	解	解	解	解	解	解	解	解	解	解	解	解	解	解	解	解
	強風注意報	○	○	○	○	○	○	○													○				○	○	○
12月12日 10時14分	強風注意報	解	解	解	解	解	解	解													解				解	解	解
12月12日 18時23分	雷注意報	●	●	●	●	●	●	●	●	●	●	●	●	●	●	●	●	●	●	●	●	●	●	●	●	●	●
12月13日 07時18分	雷注意報	解	解	解	解	解	解	解	解	解	解	解	解	解	解	解	解	解	解	解	解	解	解	解	解	解	解
12月13日 15時37分	強風注意報	●	●	●	●	●	●	●	●	●	●	●	●	●	●	●	●	●	●	●	●	●	●	●	●	●	●
12月14日 04時14分	強風注意報	○	○	○	○	○	○	○	○	○	○	○	○	○	○	○	○	○	○	○	○	○	○	○	○	○	○
	乾燥注意報	●	●	●	●	●	●	●	●	●	●	●	●	●	●	●	●	●	●	●	●	●	●	●	●	●	●
12月14日 20時28分	強風注意報	解	解	解	解	解	解	解	解	解	解	解	解	解	解	解	解	解	解	解	解	解	解	解	解	解	解
	乾燥注意報	○	○	○	○	○	○	○	○	○	○	○	○	○	○	○	○	○	○	○	○	○	○	○	○	○	○
12月15日 21時15分	乾燥注意報	解	解	解	解	解	解	解	解	解	解	解	解	解	解	解	解	解	解	解	解	解	解	解	解	解	解
12月16日 06時20分	乾燥注意報	●	●	●	●	●	●	●	●	●	●	●	●	●	●	●	●	●	●	●	●	●	●	●	●	●	●
12月16日 19時44分	乾燥注意報	解	解	解	解	解	解	解	解	解	解	解	解	解	解	解	解	解	解	解	解	解	解	解	解	解	解
12月17日 19時17分	大雪注意報														●		●	●	●	●			●	●			
	風雪注意報								●	●	●	●	●	●	●	●	●	●	●	●		●	●	●			
	雷注意報	●	●	●	●	●	●	●	●	●	●	●	●	●	●	●	●	●	●	●	●	●	●	●	●	●	●
	強風注意報	●	●	●	●	●	●	●													●				●	●	●
	着雪注意報														●		●	●	●	●							
12月18日 10時27分	大雪注意報														○		○	○	○	○			○	○			
	風雪注意報								○	○	○	○	○	○	○	○	○	○	○	○		○	○	○			
	雷注意報	解	解	解	解	解	解	解	解	解	解	解	解	解	解	解	解	解	解	解	解	解	解	解	解	解	解
	強風注意報	○	○	○	○	○	○	○													○				○	○	○
	着雪注意報														○		○	○	○	○							
12月18日 16時18分	大雪注意報														解		解	解	○	○			解	解			
	風雪注意報								解	解	解	解	解	解	解	解	解	解	解	解		解	解	解			
	強風注意報	解	解	解	解	解	解	解													解				解	解	解
	着雪注意報														解		解	解	○	○							
12月19日 04時20分	大雪注意報																		解	解							
	着雪注意報																		解	解							
12月19日 05時46分	大雪注意報																		●	●							
12月19日 07時21分	大雪注意報								●	●	●	●	●	●	●	●	●	●	○	○							
12月19日 11時06分	大雪注意報								解	解	解	解	解	解	解	解	解	解	○	○							
12月19日 15時39分	大雪注意報																		解	解							
12月21日 07時55分	雷注意報	●	●	●	●	●	●	●	●	●	●	●	●	●	●	●	●	●	●	●	●	●	●	●	●	●	●
	強風注意報	●	●	●	●	●	●	●													●				●	●	●
12月21日 16時09分	雷注意報	○	○	○	○	○	○	○	○	○	○	○	○	○	○	○	○	○	○	○	○	○	○	○	○	○	○
	強風注意報	○	○	○	○	○	○	○	●	●	●	●	●	●	●	●	●	●	●	●	○	●	●	●	○	○	○

徳島地方気象台発表の特別警報・警報・注意報

2022年12月

●:発表　◇:特別警報から警報　▽:特別警報から注意報　▼:警報から注意報　○:継続　解:解除

発表時刻	警報・注意報	徳島市	鳴門市	小松島市	松茂町	北島町	藍住町	板野町	吉野川市	阿波市	美馬市脇・美馬・穴吹	石井町	上板町	つるぎ町半田・貞光	美馬市木屋平	佐那河内村	神山町	つるぎ町一宇	三好市	東みよし町	阿南市	勝浦町	上勝町	那賀町	牟岐町	美波町	海陽町
12月21日 23時41分	雷注意報	解	解	解	解	解	解	解	解	解	解	解	解	解	解	解	解	解	解	解	解	解	解	解	解	解	解
	強風注意報	○	○	○	○	○	○	○	○	○	○	○	○	○	○	○	○	○	○	○	○	○	○	○	○	○	○
12月22日 04時55分	雷注意報	●	●	●	●	●	●	●	●	●	●	●	●	●	●	●	●	●	●	●	●	●	●	●	●	●	●
	強風注意報	○	○	○	○	○	○	○	○	○	○	○	○	○	○	○	○	○	○	○	○	○	○	○	○	○	○
12月22日 13時20分	大雪注意報								●	●	●		●	●	●	●	●	●	●	●			●	●			
	雷注意報	○	○	○	○	○	○	○	○	○	○	○	○	○	○	○	○	○	○	○	○	○	○	○	○	○	○
	強風注意報	○	○	○	○	○	○	○	○	○	○	○	○	○	○	○	○	○	○	○	○	○	○	○	○	○	○
12月22日 15時37分	大雪注意報								○	○	○		○	○	○	○	○	○	○	○			○	○			
	風雪注意報								●	●	●	●	●	●	●	●	●	●	●	●		●	●	●			
	雷注意報	○	○	○	○	○	○	○	○	○	○	○	○	○	○	○	○	○	○	○	○	○	○	○	○	○	○
	強風注意報	○	○	○	○	○	○	○	解	解	解	解	解	解	解	解	解	解	解	解	○	解	解	解	○	○	○
	着雪注意報										●			●	●		●	●	●	●			●	●			
12月22日 20時14分	大雪注意報	●	●	●	●	●	●	●	○	○	○	●	○	○	○	○	○	○	○	○	●	●	○	○			
	風雪注意報	●	●	●	●	●	●	●	○	○	○	○	○	○	○	○	○	○	○	○	●	○	○	○			
	雷注意報	○	○	○	○	○	○	○	○	○	○	○	○	○	○	○	○	○	○	○	○	○	○	○	○	○	○
	強風注意報	解	解	解	解	解	解	解													解				○	○	○
	着雪注意報										○			○	○		○	○	○	○			○	○			
12月22日 20時46分	大雪注意報	○	○	○	○	○	○	○	○	○	○	○	○	○	○	○	○	○	○	○	○	○	○	○			
	風雪注意報	○	○	○	○	○	○	○	○	○	○	○	○	○	○	○	○	○	○	○	○	○	○	○			
	雷注意報	○	○	○	○	○	○	○	○	○	○	○	○	○	○	○	○	○	○	○	○	○	○	○	○	○	○
	強風注意報																								○	○	○
	着雪注意報										○			○	○		○	○	○	○			○	○			
12月23日 04時17分	大雪注意報	○	○	○	○	○	○	○	○	○	○	○	○	○	○	○	○	○	○	○	○	○	○	○			
	風雪注意報	○	○	○	○	○	○	○	○	○	○	○	○	○	○	○	○	○	○	○	○	○	○	○			
	雷注意報	○	○	○	○	○	○	○	○	○	○	○	○	○	○	○	○	○	○	○	○	○	○	○	○	○	○
	強風注意報																								○	○	○
	波浪注意報																								●	●	●
	着雪注意報										○			○	○		○	○	○	○			○	○			
12月23日 08時20分	大雪警報	●	●	●	●	●	●	●																			
	大雪注意報								○	○	○	○	○	○	○	○	○	○	○	○	○	○	○	○			
	風雪注意報	○	○	○	○	○	○	○	○	○	○	○	○	○	○	○	○	○	○	○	○	○	○	○			
	雷注意報	○	○	○	○	○	○	○	○	○	○	○	○	○	○	○	○	○	○	○	○	○	○	○	○	○	○
	強風注意報																								○	○	○
	波浪注意報																								○	○	○
	着雪注意報										○			○	○		○	○	○	○			○	○			
12月23日 15時43分	大雪警報	○	○	○	○	○	○	○																			
	大雪注意報								○	○	○	○	○	○	○	○	○	○	○	○	○	○	○	○			
	風雪注意報	○	○	○	○	○	○	○	○	○	○	○	○	○	○	○	○	○	○	○	○	○	○	○			
	雷注意報	○	○	○	○	○	○	○	○	○	○	○	○	○	○	○	○	○	○	○	○	○	○	○	○	○	○
	強風注意報																								○	○	○
	波浪注意報																								○	○	○
	着雪注意報										○			○	○		○	○	○	○			○	○			

徳島地方気象台発表の特別警報・警報・注意報

2022年12月

●:発表　◇:特別警報から警報　▽:特別警報から注意報　▼:警報から注意報　○:継続　解:解除

発表時刻	警報・注意報	徳島市	鳴門市	小松島市	松茂町	北島町	藍住町	板野町	吉野川市	阿波市	美馬市脇・美馬・穴吹	石井町	上板町	つるぎ町半田・貞光	美馬市木屋平	佐那河内村	神山町	つるぎ町一宇	三好市	東みよし町	阿南市	勝浦町	上勝町	那賀町	牟岐町	美波町	海陽町
12月23日 22時01分	大雪注意報	▼	▼	▼	▼	▼	▼	▼	○	○	○	○	○	○	○	○	○	○	○	○	○	○	○	○			
	風雪注意報	○	○	○	○	○	○	○	○	○	○	○	○	○	○	○	○	○	○	○	○	○	○	○			
	雷注意報	解	解	解	解	解	解	解	解	解	解	解	解	解	解	解	解	解	解	解	解	解	解	解	解	解	解
	強風注意報																								○	○	○
	波浪注意報																								○	○	○
	着雪注意報										○			○	○		○	○	○	○			○	○			
12月24日 04時23分	大雪注意報	○	○	○	○	○	○	○	○	○	○	○	○	○	○	○	○	○	○	○	○	○	○	○			
	風雪注意報	○	○	○	○	○	○	○	○	○	○	○	○	○	○	○	○	○	○	○	○	○	○	○			
	強風注意報																								○	○	○
	波浪注意報																								解	解	解
	着雪注意報										○			○	○		○	○	○	○			○	○			
12月24日 10時52分	大雪注意報	解	解	解	解	解	解	解	解	解	解	解	解	解	解	解	解	解	解	解	解	解	解	解			
	風雪注意報	解	解	解	解	解	解	解	解	解	解	解	解	解	解	解	解	解	解	解	解	解	解	解			
	強風注意報	●	●	●	●	●	●	●	●	●	●	●	●	●	●	●	●	●	●	●	●	●	●	●	○	○	○
	着雪注意報										解			解	解		解	解	解	解			解	解			
12月24日 15時54分	強風注意報	○	○	○	○	○	○	○	解	解	解	解	解	解	解	解	解	解	解	解	○	解	解	解	○	○	○
12月25日 04時04分	強風注意報	○	○	○	○	○	○	○													○				○	○	○
12月25日 17時14分	雷注意報	●	●	●	●	●	●	●	●	●	●	●	●	●	●	●	●	●	●	●	●	●	●	●	●	●	●
	強風注意報	○	○	○	○	○	○	○													○				○	○	○
12月25日 23時12分	雷注意報	解	解	解	解	解	解	解	解	解	解	解	解	解	解	解	解	解	解	解	解	解	解	解	解	解	解
	強風注意報	○	○	○	○	○	○	○													○				○	○	○
12月26日 04時18分	強風注意報	解	解	解	解	解	解	解													解				解	解	解
12月28日 15時55分	強風注意報	●	●	●	●	●	●	●													●				●	●	●
12月29日 04時01分	強風注意報	解	解	解	解	解	解	解													解				解	解	解
12月30日 04時09分	乾燥注意報	●	●	●	●	●	●	●	●	●	●	●	●	●	●	●	●	●	●	●	●	●	●	●	●	●	●
12月31日 04時08分	乾燥注意報	○	○	○	○	○	○	○	○	○	○	○	○	○	○	○	○	○	○	○	○	○	○	○	○	○	○

土砂災害警戒情報発表状況（徳島県内）

2022年12月

12月は土砂災害警戒情報の発表はありませんでした。

*印は、新たに警戒対象となった市町村を示します。
※土砂災害警戒情報は、徳島県と徳島地方気象台による共同発表です。

指定河川洪水予報発表状況（徳島県内）

2022年12月

12月は指定河川洪水予報の発表はありませんでした。

※指定河川洪水予報の発表対象河川は、吉野川、那賀川、勝浦川です。
※吉野川は徳島河川国道事務所と徳島地方気象台、
　那賀川は那賀川河川事務所と徳島地方気象台、
　勝浦川水系勝浦川は徳島県と徳島地方気象台による共同発表です。

記録的短時間大雨情報発表状況（徳島県内）

2022年12月

12月は記録的短時間大雨情報の発表はありませんでした。

竜巻注意情報発表状況（徳島県内）

2022年12月

12月は竜巻注意情報の発表はありませんでした。

生 物 季 節

２０２２年１２月　徳島地方気象台

植　物

種 目	現 象	本　年	平　年	平年差	昨　年	昨年差
かえで	落葉	12 月 9 日	12 月 11 日	2 日早い	12 月 8 日	1 日遅い
いちょう	黄葉	欠測	12 月 8 日		12 月 2 日	
	落葉	欠測	12 月 21 日		12 月 13 日	

観 測 所 一 覧 表

２０２２年１１月２４日現在

観測所 番号	観測所 名称	観測所 ﾌﾘｶﾞﾅ	観測種目 気温	観測種目 湿度	観測種目 風	観測種目 降水量	観測種目 日照時間	観測種目 積雪	観測種目 気圧	所在地	緯度（北緯） 度 分	経度（東経） 度 分	観測所の海面上の高さ m
71066	池　田	ｲｹﾀﾞ	○		○	○	▲			三好市　池田町シンヤマ	34 01.4	133 47.7	214
71087	穴　吹	ｱﾅﾌﾞｷ	○	○	○	○	▲			美馬市　穴吹町口山字初草	34 02.4	134 09.4	160
71106	徳　島	ﾄｸｼﾏ	○	○	○	○	○	○	○	徳島市　大和町（徳島地方気象台）	34 04.0	134 34.4	2
71136	半　田	ﾊﾝﾀﾞ				○				美馬郡つるぎ町　半田字下尾尻	33 59.4	134 02.2	228
71191	京　上	ｷｮｳｼﾞｮｳ	○	○	○	○	▲			三好市　東祖谷京上	33 52.0	133 54.2	532
71211	福原旭	ﾌｸﾊﾗｱｻﾋ				○				勝浦郡上勝町　大字旭字蔭	33 52.7	134 23.3	290
71231	蒲生田	ｶﾓﾀﾞ	○	○	○	○	▲			阿南市　椿町蒲生田	33 50.2	134 44.5	10
71251	木　頭	ｷﾄｳ	○		○	○	▲			那賀郡那賀町　木頭和無田ヨシノ	33 46.3	134 11.9	363
71266	日和佐	ﾋﾜｻ	○		○	○	▲			海部郡美波町　日和佐浦	33 43.9	134 32.3	3
71291	海　陽	ｶｲﾖｳ	○		○	○	▲			海部郡海陽町　四方原字杉谷	33 36.7	134 21.3	5

▲　71106徳島以外の日照時間は、2021年3月2日より、気象衛星観測のデータを用いた
「推計気象分布（日照時間）」から得る推計値を日照時間データとすることになりました。

（ 観 測 所 配 置 図 ）

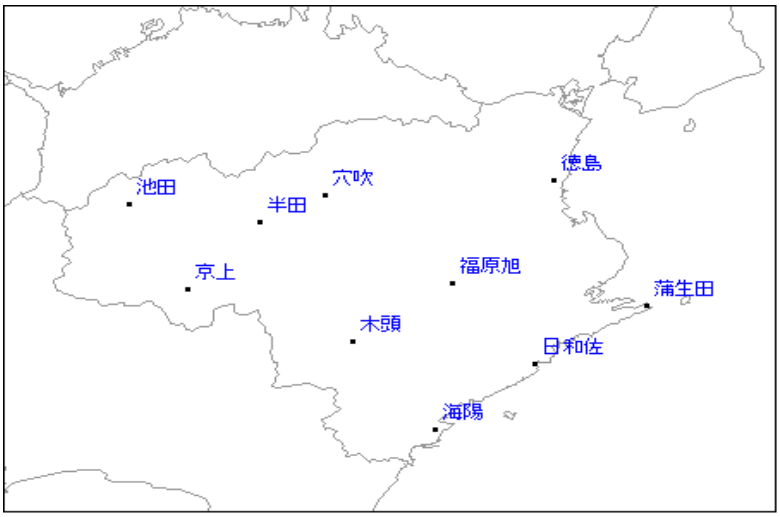

※観測所配置図は、徳島地方気象台ホームページの「気象台について」にも掲載しています。
https://www.data.jma.go.jp/tokushima/shosai/haichizu/haichizu.html

令和３（2021）年11月30日に穴吹地域気象観測所で、機器更新を行いました。これに伴い、湿度の観測を開始しました。
令和４（2022）年11月22日に京上地域気象観測所で、機器更新を行いました。これに伴い、湿度の観測を開始しました。
令和４（2022）年11月24日に蒲生田地域気象観測所で、機器更新を行いました。これに伴い、湿度の観測を開始しました。

資　料　の　解　説

※「毎正時の観測値（24回）」は01～24時であり、0時00分～24時00分を対象とします。
※※ 日照時間は「可照時間」の変動のため、毎正時の観測回数は月により変動します。

要　素	（　細　分　）		単　位	統　計　方　法	（ 要 素 ）
気圧	平均（現地）		0.1 hPa	毎正時の観測値（24回）の平均	平均気圧
	平均（海面）		0.1 hPa	平均気圧を海面上（０ｍ）に校正した値	海面気圧
気温	平均		0.1 ℃	毎正時の観測値（24回）の平均	平均気温
	最高		0.1 ℃	任意時刻の最高値	最高気温
	最低		0.1 ℃	任意時刻の最低値	最低気温
蒸気圧	平均		0.1 hPa	毎正時の観測値（24回）の平均	平均蒸気圧
相対湿度	平均		1 %	毎正時の観測値（24回）の平均	平均相対湿度
	最小		1 %	任意時刻の最小値	最小相対湿度
日照時間	日		0.1 h	◎2021年3月1日以前の地域気象、徳島地方気象台 毎正時の観測値の合計…※※	日照時間
				◎2021年3月2日以降の地域気象 気象衛星観測のデータを用いた 「推計気象分布（日照時間）」から得る推計値	
降水量	日		0.5 mm	毎正時の観測値（24回）の合計	降水量
	最大１時間		0.5 mm	任意時刻の１時間降水量の最大値	最大１時間降水量
	最大10分間		0.5 mm	任意時刻の10分間降水量の最大値	最大10分間降水量
	補足）降水量0.5mm未満の記載に関する留意事項（資料により記載方法が異なる） ○気象月表及び平年の比較表（徳島分）の記載方法 ・降水が無い場合：「 ―mm 」 ・観測した降水量が0.5mm未満の場合：「0.0mm」 ○地域気象観測降水量月報、アメダス気象分布及び平年の比較表（池田、日和佐分）の記載方法 ・降水が無い場合又は観測した降水量が0.5mm未満の場合：「0.0mm」				
最深積雪	最大		1 cm	毎正時の観測値（24回）の最大値	最深積雪
降雪深さ	合計		1 cm	毎正時（24回）の積雪差（正の値のみ）の合計	降雪深さ合計
（風向） 風速	平均	風速	0.1 m/s	毎10分の観測値（144回）の平均	平均風速
	最大	風速	0.1 m/s	任意の10分間平均風速の最大値	最大風速
		風向	16方位	最大風速の風向	最大風速の風向
	最大瞬間	風速	0.1 m/s	任意の瞬間風速の最大値	最大瞬間風速
		風向	16方位	最大瞬間風速の風向	最大瞬間風速の風向
	最多	風向	16方位	毎正時（24回）で最も多く現れた風向	最多風向
天気概況				昼（06時～18時）、夜（18時～翌日06時）	
大気現象				● 雨　✕ 雪　みぞれ　≡ 霧　〓 もや　∞ 煙霧　雷電	

２０２１年４月号から、平年値の統計期間が変わっています。
「平年」の値、平年値の統計期間：1991～2020年（穴吹は2001～2020年、海陽は2009～2020年）を使用します。
「平年」の値に、「@」の付いた値は、参考値です。平年差や平年比に利用できません。
穴吹（2021年11月30日）、京上（2022年11月22日）、蒲生田（2022年11月24日）の気象計を更新し、
湿度の観測を開始しました。

）：準正常値（対象となる資料の一部が欠けているが、許容する資料数を満たす値）
］：資料不足値（対象となる資料が許容する資料数を満たさない値）
×：欠測又は資料なし（測器の故障などで値が得られなかった場合）
//：平年値なし（統計期間が短く平年値が算出できない場合）

「利用上の注意」　本資料に含まれるデータ等を利用した場合は、「徳島地方気象台提供」と明記願います。

「徳島県の気象」に関するお問い合わせ先　　徳島地方気象台　防災管理官室　電話：088-626-0676