

# 徳島県の気象

2017年 3月

(平成29年)

## 目次

気象概況	1 ~ 2
気象分布図	3 ~ 4
気象経過図	5 ~ 7
気象月表(徳島地方気象台)	8
地域気象観測気温月報	9 ~ 10
地域気象観測降水量月報	11
地域気象観測日照時間月報	12
地域気象観測風向・風速月報	13 ~ 15
徳島の観測記録順位の更新	16
生物季節	16
地域気象観測所の観測記録順位1位の更新	17
徳島地方気象台発表の特別警報・警報・注意報	18 ~ 20
土砂災害警戒情報発表状況	21
指定河川洪水予報発表状況	21
記録的短時間大雨情報発表状況	21
竜巻注意情報発表状況	21
観測所一覧表	22
資料の解説	23

掲載資料は後日修正する場合があります

## 徳島地方気象台

〒770-0864

徳島市大和町2丁目3-36

# 2017年 3月の気象概況

この月は、低気圧と高気圧が交互に通過し、天気は数日の周期で変わったが、大陸からの高気圧に覆われる日が多く、低気圧の影響は小さかった。大陸からの冷たい空気がたびたび流れ込んだため、気温の低くなる日が多かった。

徳島の月平均気温は平年より低く、月降水量は平年よりかなり少なかった。また、月間日照時間は平年並であった。

上旬・・気圧の谷が数日の周期で通過したが、天気への影響は小さく高気圧に覆われて晴れる日が多かった。7日から8日にかけては強い冬型の気圧配置となり、上空にこの季節としては強い寒気が流れ込んだ影響で、県西部の山地を中心に積雪となり、平地でも雪の降ったところがあった。徳島の旬平均気温は平年並で、旬降水量は平年よりかなり少なかった。また、旬間日照時間は平年より多かった。

中旬・・高気圧に覆われて晴れる日が多かったが、気圧の谷や低気圧の影響で曇りや雨の降る日もあった。徳島の旬平均気温は平年並で、旬降水量は平年より少なかった。また、旬間日照時間は平年より多かった。

下旬・・気圧の谷や低気圧の影響で曇りや雨の降る日が多かったが、高気圧に覆われて晴れる日もあった。徳島の旬平均気温は平年より低く、旬降水量は平年並であった。また、旬間日照時間は平年より少なかった。

## 平年との比較表

2017年 3月

徳島地方気象台

要素		期 間			
		上 旬	中 旬	下 旬	月
平均気温 ( )	本 年	8.4	9.4	9.9	9.2
	平 年	8.1	9.7	10.8	9.6
	平 年 差	+0.3	-0.3	-0.9	-0.4
	階級区分	平年並	平年並	低い	低い
降 水 量 (mm)	本 年	0.5	5.0	36.0	41.5
	平 年	23.0	30.7	40.8	94.5
	平 年 比	2%	16%	88%	44%
	階級区分	かなり少ない	少ない	平年並	かなり少ない
日照時間 (h)	本 年	63.6	75.7	45.5	184.8
	平 年	56.2	56.6	58.5	171.2
	平 年 比	113%	134%	78%	108%
	階級区分	多い	多い	少ない	平年並

### 【階級区分】

階級区分は、気温、降水量、日照時間などの値が平年との違いの程度を表すもので、1981年～2010年における30年間の観測値が、「高い(多い)」「平年並」「低い(少ない)」の3つの階級に等しい割合で分けられる(各階級が10個ずつになる)ように決められています。また特に、値が1981年～2010年の観測値の上位または下位10%に相当する場合には、「かなり高い(多い)」「かなり低い(少ない)」と表現します。

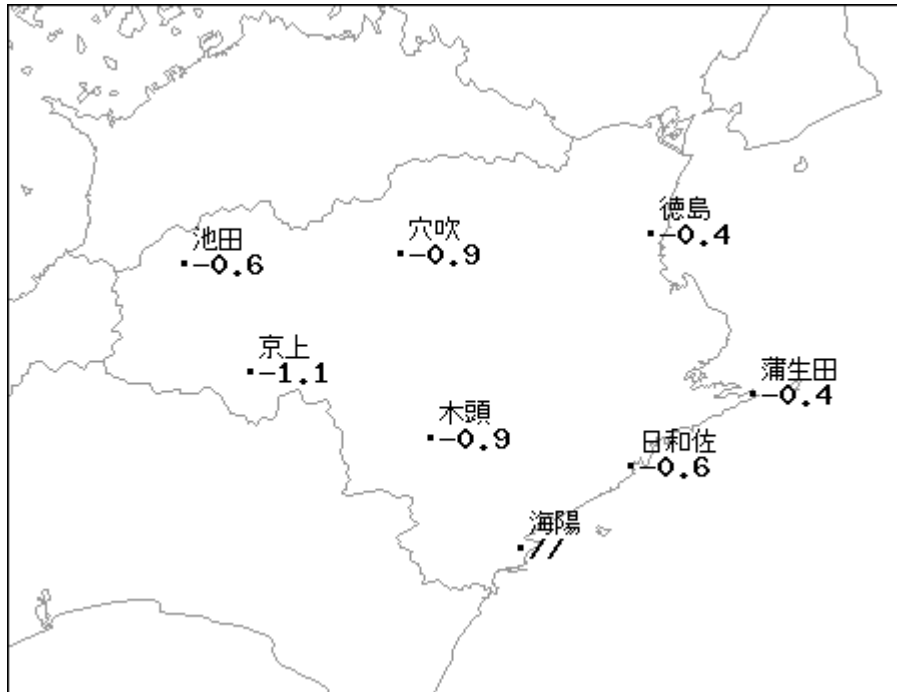
## 【徳島における日々の気象概況と天気概況】

2017年3月

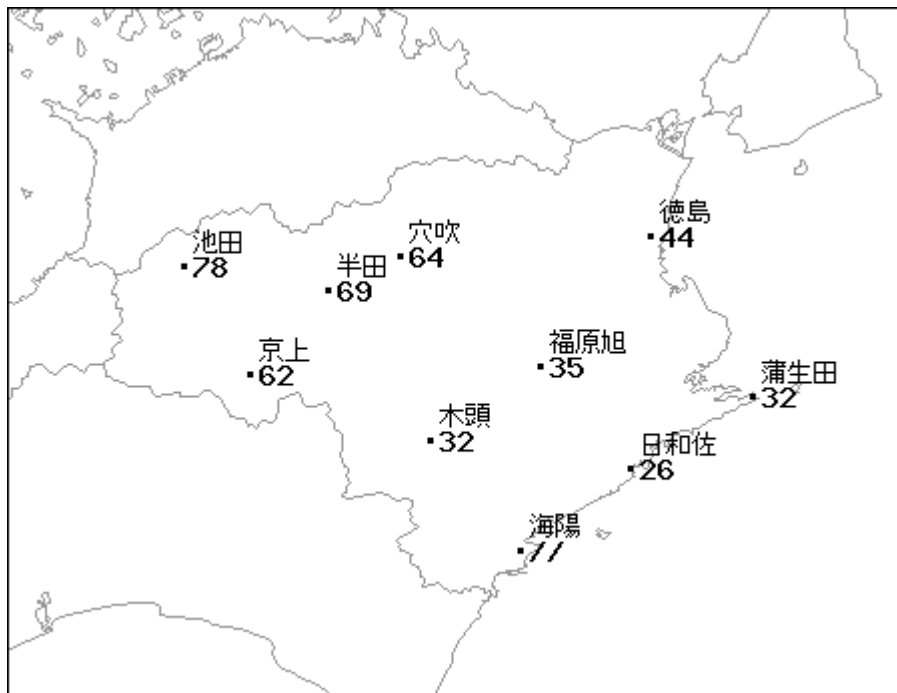
日付	気象概況	徳島の天気概況	
		昼(06-18時)	夜(18-翌日06時)
1日	気圧の谷や湿った空気の影響	薄曇一時晴	曇後一時雨
2日	気圧の谷や湿った空気の影響	晴時々曇一時雨	晴一時雨
3日	高気圧に覆われる	晴	晴後薄曇
4日	高気圧に覆われる	薄曇後晴	晴
5日	気圧の谷や湿った空気の影響	曇一時晴	曇
6日	低気圧の影響	曇	薄曇一時晴
7日	冬型の気圧配置	曇時々晴	曇時々晴
8日	冬型の気圧配置	晴一時雪	晴一時曇
9日	高気圧に覆われる	晴一時曇	晴時々曇
10日	高気圧に覆われる	晴一時曇	晴
11日	高気圧に覆われる	晴	晴後一時薄曇
12日	高気圧に覆われる	晴時々薄曇	曇一時晴
13日	気圧の谷や湿った空気の影響	雨一時曇	曇時々雨
14日	気圧の谷や寒気の影響	曇後一時晴	晴
15日	冬型の気圧配置	晴	晴
16日	高気圧に覆われる	晴後薄曇	薄曇後晴
17日	高気圧に覆われる	快晴	快晴
18日	高気圧に覆われる	薄曇一時晴	晴一時薄曇
19日	高気圧に覆われる	晴	晴時々薄曇
20日	低気圧や前線の影響	曇一時晴	雨一時曇
21日	低気圧の影響	雨時々曇	曇後晴
22日	高気圧に覆われる	晴時々薄曇	薄曇
23日	気圧の谷の影響	曇	晴一時曇
24日	高気圧に覆われる	晴時々薄曇	曇
25日	気圧の谷や湿った空気の影響	曇	曇
26日	気圧の谷や湿った空気の影響	曇時々雨	曇時々雨一時晴
27日	湿った空気や寒気の影響	晴時々曇一時雨	曇時々雨一時晴
28日	高気圧に覆われる	晴後一時曇	曇一時晴
29日	気圧の谷の影響	曇時々晴	曇後時々雨
30日	気圧の谷の影響	曇時々雨	曇一時雨
31日	低気圧の影響	雨一時曇	雨

## 2017年 3月の気象分布図（アメダス月別値）

月平均気温の平年差（ ）



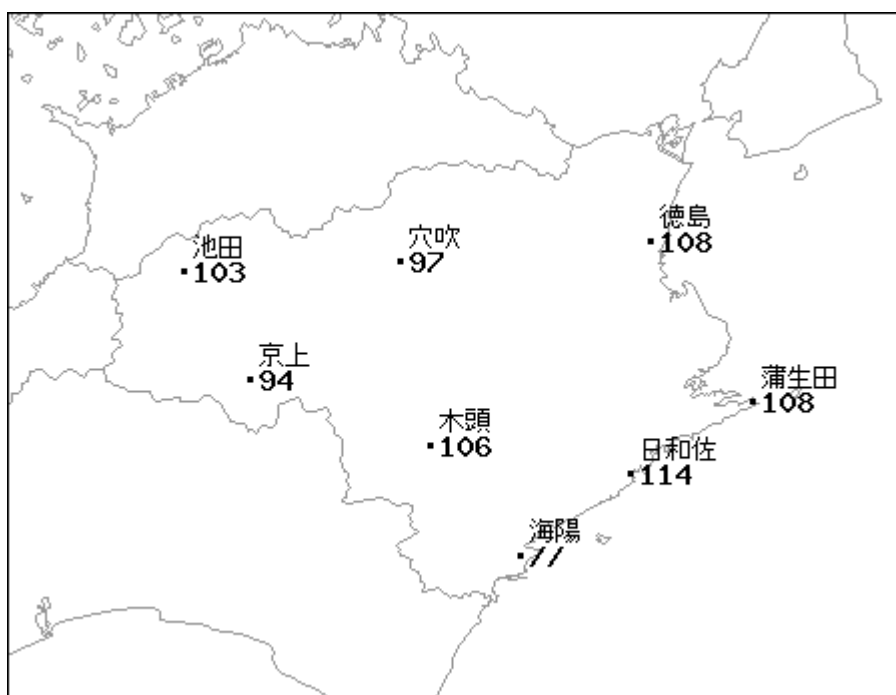
月降水量の平年比（%）



// 印は、統計期間が短く平年値がない観測所

## 2017年 3月の気象分布図（アメダス月別値）

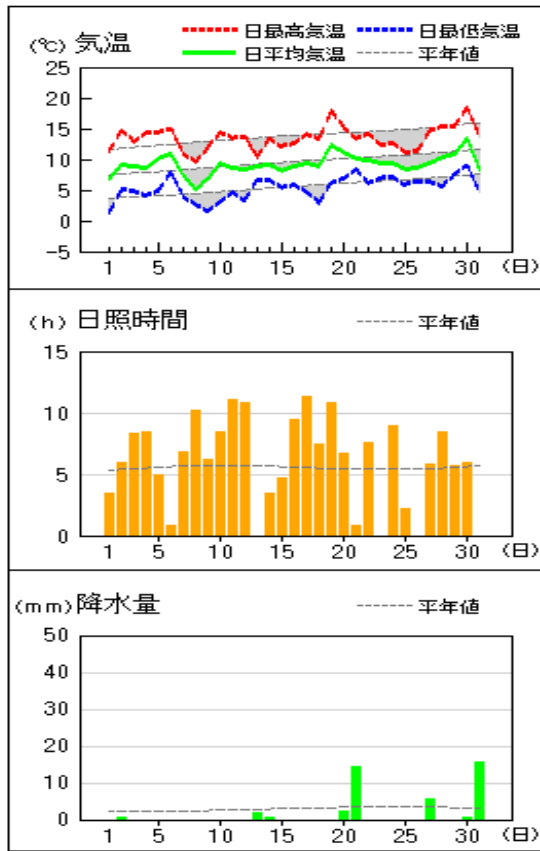
月間日照時間の平年比（％）



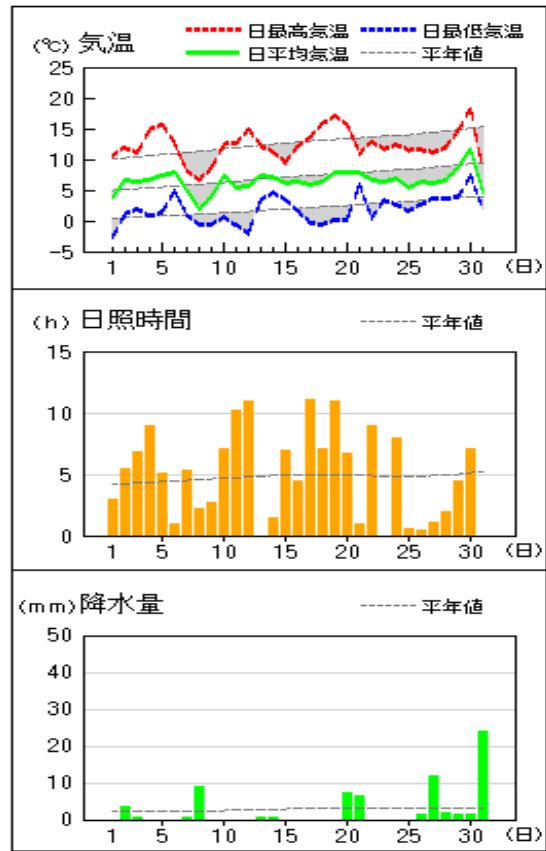
// 印は、統計期間が短く平年値がない観測所

アメダス 気象経過図：2017年03月01日-2017年03月31日

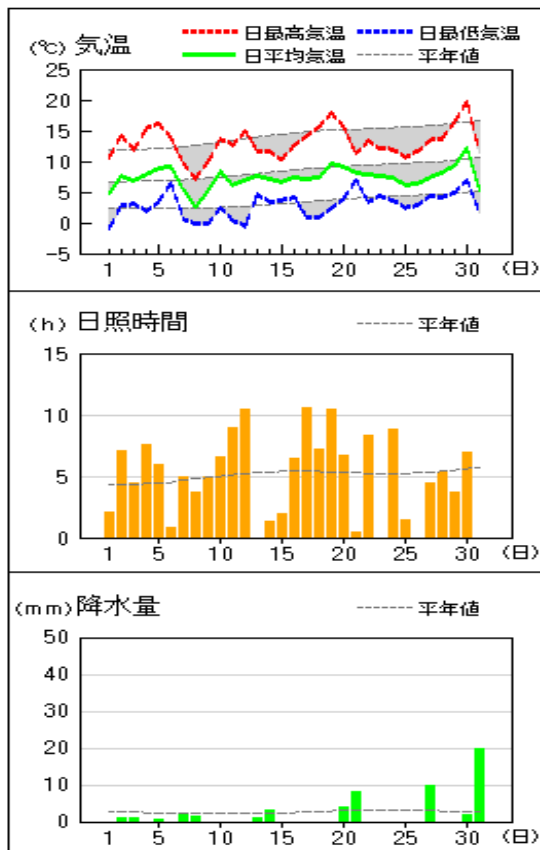
徳島



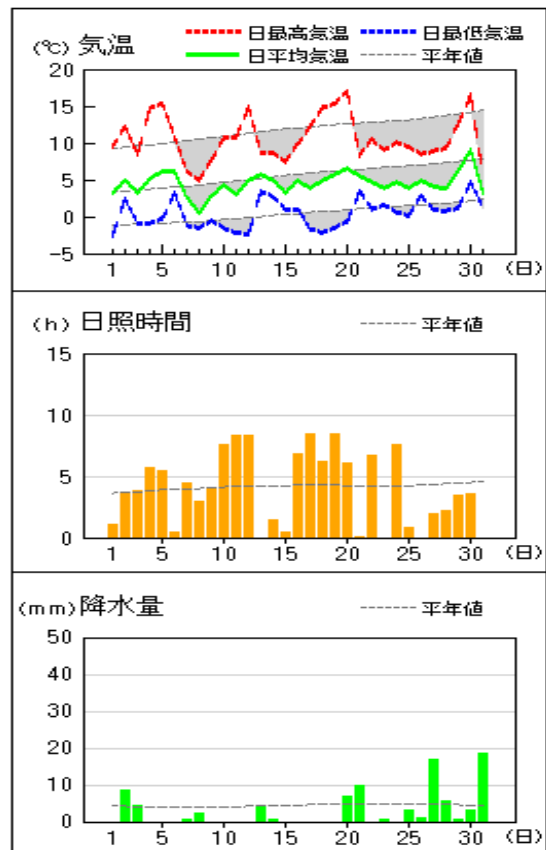
池田



穴吹

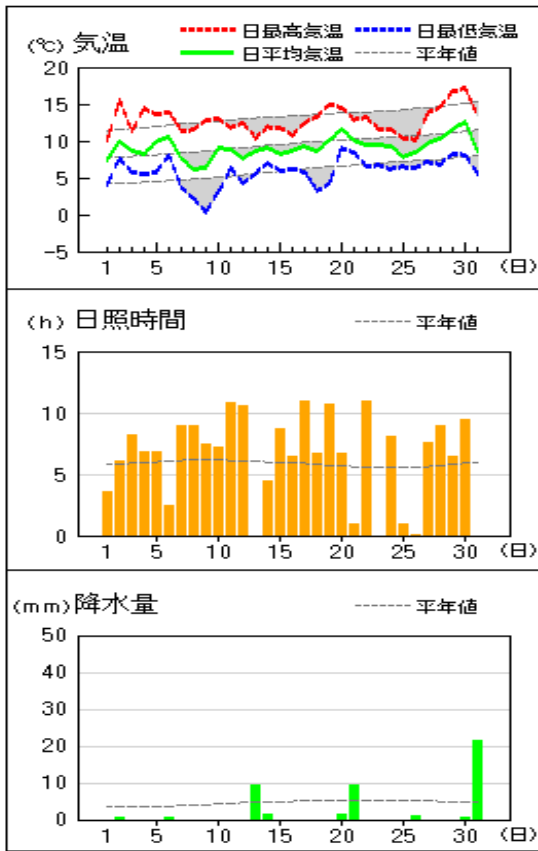


京上

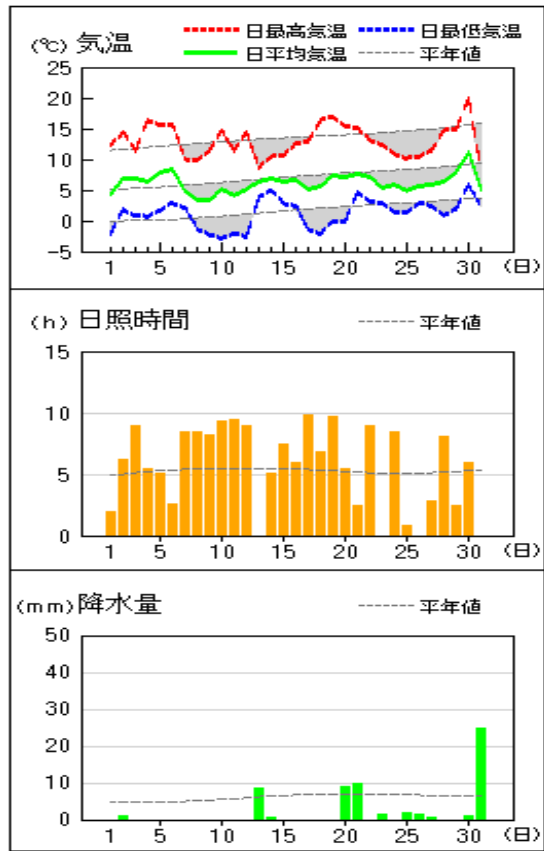


アメダス 気象経過図：2017年03月01日-2017年03月31日

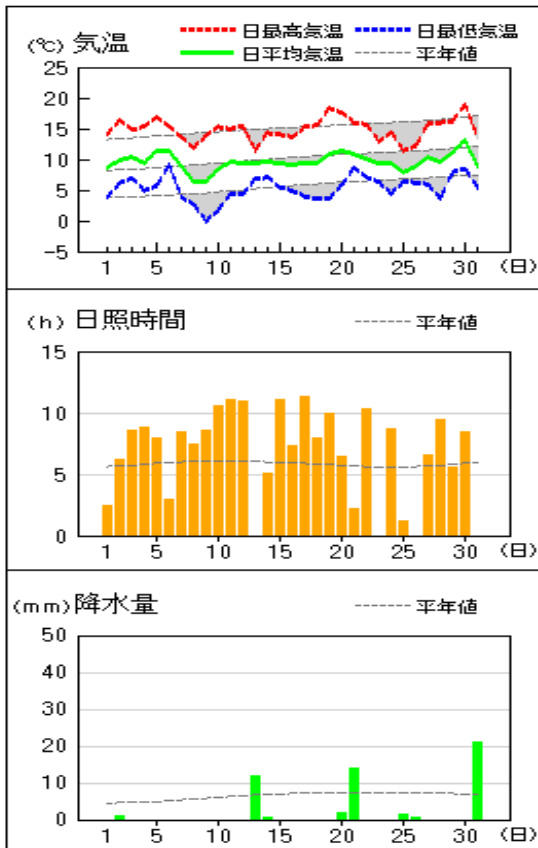
蒲生田



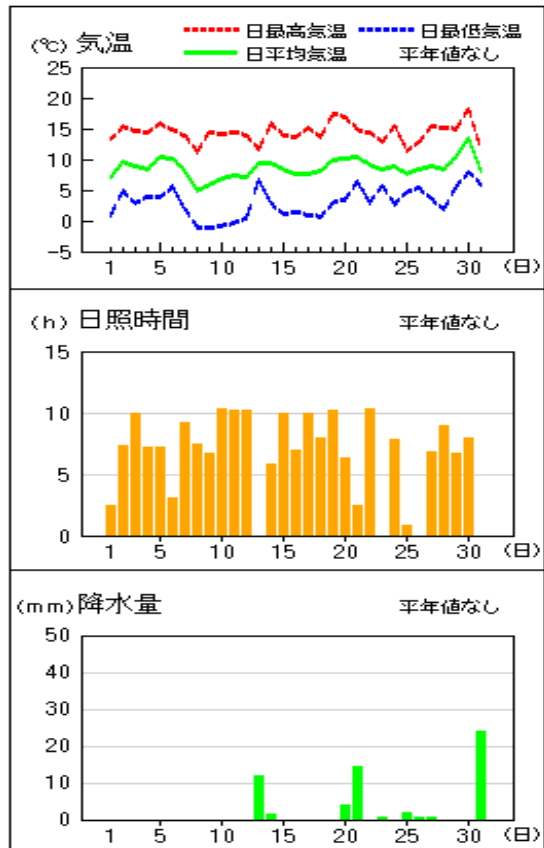
木頭



日和佐

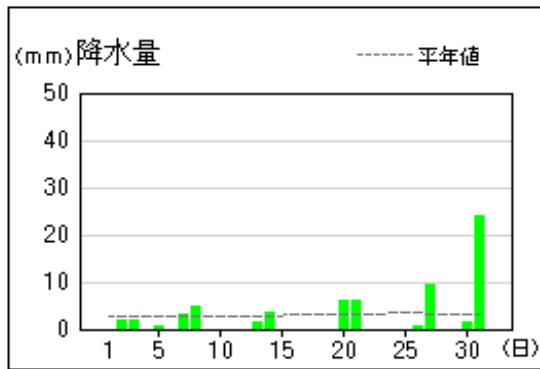


海陽

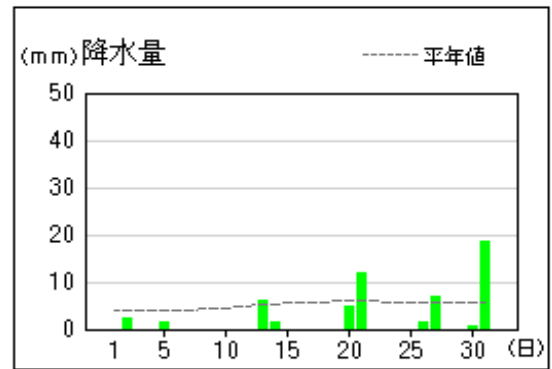


アメダス 気象経過図：2017年03月01日-2017年03月31日

半田



福原旭





# 氣象月表

地点番号 47895 地点名 徳島 (徳島県)

氣象官署名 徳島地方氣象台 2017年(平成29年)3月

日付	平均気圧		気温		平均蒸気圧		相对湿度		日照時間		降水量		降雪深合計		風速			天気概況		日付	大気現象			
	現地 hPa	海面 hPa	平均 °C	最高 °C	最低 °C	平均 %	最小 %	平均 h	日照 時間	全天 日射量 MJ/m <sup>2</sup>	mm	1時間 mm	最大 10分 mm	最深積雪 cm	平均 m/s	最大 16方位 m/s	最大瞬間 16方位 m/s	風向	風向 16方位			昼 06:00~18:00	夜 18:00~06:00	
1	1018.4	1019.2	6.8	11.3	1.5	6.8	68	41	7.3	3.5	—	—	—	—	1.6	3.4	WNW	6.0	WNW	薄曇一時晴	曇後一時雨	1		
2	1007.2	1008.0	9.2	14.7	5.2	8.1	71	37	6.3	6.0	0.5	0.5	0.5	—	3.6	9.7	WNW	17.4	WNW	晴時々曇一時雨	晴一時雨	2	☁	
3	1016.5	1017.3	8.9	13.0	4.9	6.5	58	39	4.0	8.3	0.0	0.5	0.0	—	4.1	8.1	WNW	14.6	WNW	晴	晴後薄曇	3	☁	
4	1018.3	1019.1	8.6	14.3	4.2	7.1	64	41	7.5	8.4	—	—	—	—	1.4	3.1	SSE	5.1	NW	曇後晴	晴	4		
5	1015.2	1016.0	10.1	14.5	4.8	8.3	68	38	8.3	4.9	0.0	0.0	0.0	—	1.7	3.7	SE	5.4	E	曇一時晴	曇	5	☁	
6	1007.5	1008.3	10.8	15.0	7.9	8.2	63	45	9.0	0.8	0.0	0.0	0.0	—	2.6	6.0	NW	11.5	WNW	薄曇一時晴	薄曇一時晴	6	☁	
7	1009.3	1010.1	7.5	10.9	3.9	4.8	48	27	8.5	6.8	0.0	0.0	0.0	—	5.0	8.1	WNW	14.9	WNW	曇時々晴	曇	7	☁	
8	1010.9	1011.7	5.2	9.6	2.6	5.3	61	39	3.8	10.2	0.0	0.0	0.0	—	4.0	8.1	WNW	13.4	WNW	曇一時雨	曇	8	☁	
9	1011.4	1012.2	7.0	12.0	1.7	5.6	58	34	6.5	6.2	0.0	0.0	0.0	—	3.2	8.1	WNW	14.5	WNW	晴一時曇	晴時々曇	9	☁	
10	1014.8	1015.6	9.5	14.4	3.1	5.5	49	25	3.0	8.5	0.0	0.0	0.0	—	3.2	7.2	WNW	12.8	NW	晴一時曇	晴	10	☁	
11	1021.6	1022.4	8.7	13.5	4.6	5.5	51	28	1.0	11.1	—	—	—	—	3.9	8.2	NNW	12.7	NNW	晴	晴後一時薄曇	11	☁	
12	1021.6	1022.4	8.4	13.6	3.3	5.4	51	21	5.5	10.8	—	—	—	—	2.2	4.5	ENE	7.4	E	晴時々薄曇	曇一時晴	12	☁	
13	1015.6	1016.4	9.0	10.4	6.7	9.2	79	57	10.0	0.0	2.0	1.0	0.5	—	1.4	3.6	SSE	5.3	SSE	雨一時曇	曇時々雨	13	☁	
14	1011.5	1012.3	9.1	13.3	6.6	7.0	61	35	7.5	3.4	0.5	0.5	0.5	—	4.7	8.5	NNW	14.4	NNW	曇後一時晴	晴	14	☁	
15	1014.6	1015.4	8.2	12.1	5.5	5.5	52	34	4.3	4.7	—	—	—	—	5.8	10.0	NW	17.8	NNW	晴	晴	15	☁	
16	1019.2	1020.0	9.0	12.7	5.8	6.0	53	36	8.0	9.5	—	—	—	—	3.7	6.6	NNW	10.6	NNW	晴後薄曇	薄曇後晴	16	☁	
17	1021.2	1022.0	9.5	14.1	4.7	5.5	49	22	1.8	11.3	—	—	—	—	3.1	6.1	N	10.3	N	快晴	快晴	17	☁	
18	1023.4	1024.2	9.0	13.3	3.0	5.6	50	28	6.3	7.4	—	—	—	—	1.8	3.4	E	5.8	WNW	曇一時晴	晴一時薄曇	18	☁	
19	1023.0	1023.8	12.3	17.9	6.1	5.4	40	20	4.8	10.8	—	—	—	—	3.2	5.6	NNW	9.2	NNW	晴	晴時々薄曇	19	☁	
20	1020.8	1021.6	11.2	15.2	6.9	7.2	56	25	6.5	6.7	2.5	1.5	0.5	—	2.6	8.0	S	14.4	SSW	曇一時晴	晴一時曇	20	☁	
21	1008.7	1009.5	10.1	13.3	8.4	9.6	78	60	9.8	0.8	14.5	3.0	1.0	—	4.0	7.5	NW	15.3	WNW	雨時々曇	曇後晴	21	☁	
22	1017.4	1018.2	10.0	14.2	6.1	5.9	49	33	5.3	7.6	—	—	—	—	4.0	8.2	NW	15.9	NNW	晴時々薄曇	薄曇	22	☁	
23	1018.0	1018.8	9.5	12.4	7.0	6.6	56	37	10.0	0.0	—	—	—	—	1.8	5.1	S	7.6	SSE	曇	晴一時曇	23	☁	
24	1019.5	1020.3	9.4	12.7	7.1	5.7	50	27	6.8	8.9	0.0	0.0	0.0	—	4.2	7.6	NW	12.8	WNW	晴時々薄曇	曇	24	☁	
25	1019.5	1020.3	8.3	11.2	5.8	5.5	50	36	10.0	2.2	—	—	—	—	2.1	4.3	NNW	8.0	NNW	曇	曇	25	☁	
26	1014.7	1015.5	8.7	11.3	6.5	8.1	73	59	8.8	0.0	0.0	0.0	0.0	—	2.0	3.9	WNW	6.1	WNW	曇時々雨一時晴	曇	26	☁	
27	1014.4	1015.2	9.3	14.8	6.5	7.8	69	35	8.0	5.8	5.5	3.0	1.5	—	4.3	8.4	NW	13.8	NNW	晴時々曇一時雨	曇時々雨一時晴	27	☁	
28	1020.7	1021.5	10.3	15.3	5.6	7.5	62	34	4.3	8.5	0.0	0.0	0.0	—	3.5	6.2	WNW	12.2	WNW	晴後一時曇	曇一時晴	28	☁	
29	1022.8	1023.6	10.9	15.3	7.6	7.8	61	38	9.5	5.7	0.0	0.0	0.0	—	2.5	4.4	ENE	7.0	ENE	曇時々晴	曇後時々雨	29	☁	
30	1018.9	1019.7	13.5	18.4	9.0	10.7	70	51	9.3	6.0	0.5	0.5	0.5	—	2.0	5.3	ENE	8.2	ENE	曇時々晴	曇一時晴	30	☁	
31	1016.4	1017.2	8.4	13.7	4.7	8.5	78	56	10.0	0.0	15.5	3.0	1.0	—	3.5	6.3	N	11.5	NNE	雨一時曇	雨	31	☁	
上旬	1013.0	1013.8	8.4	13.0	4.0	6.6	61	—	6.4	63.6	0.5	—	—	—	3.0	17.6	14.2	5.4	2.3	2.3	月最大24時間降水量	最低海面気圧		
中旬	1019.3	1020.1	9.4	13.6	5.3	6.2	54	—	5.6	75.7	5.0	—	—	—	3.2	32.7	—	—	3.1	3.1	期間	hPa		
下旬	1017.4	1018.2	9.9	13.9	6.8	7.6	63	—	8.3	45.5	36.0	—	—	—	3.1	2.8	—	—	3.5	18.0	31日11時	起日		
月	1016.5	1017.3	9.2	13.5	5.4	6.8	60	—	6.8	184.8	41.5	—	—	—	3.1	2.2	—	—	1.2	起日	31	hPa		
平年	1016.9	1017.7	9.6	13.8	5.6	7.5	61	—	6.4	171.2	94.5	—	—	—	0	3.3	4.0	3.4	1.1	1.7	2.6	日照率		
階級別	最高 <0	平均 <0	最低 <0	最高 ≥25	平均 ≥25	最低 ≥25	最高 ≥30	最低 ≥30	日照 ≥0.5	日照 ≥1.0	日照 ≥3.0	日照 ≥10	日照 ≥20	日照 ≥50	日照 ≥100	日照 ≥15	日照 ≥30	日照 <1.5	日照 ≥8.5	日照 ≥1.5	日照 ≥0.3	日照 0.4	現象	
平年	0.0	0.0	0.0	0.0	0.0	0.0	0.0	0.0	19.4	11.1	9.6	3.2	0.6	0.2	0.0	0.0	0.0	0.0	2.7	9.5	4.9	1.5	0.3	霜 初 終 雪 終
平年	0.0	0.0	0.0	0.0	0.0	0.0	0.0	0.0	8	5	2	0	0	0	0	0	0	0	1	10	4	1	0	0
平年	0.0	0.0	0.0	0.0	0.0	0.0	0.0	0.0	19.4	11.1	9.6	3.2	0.6	0.2	0.0	0.0	0.0	0.0	2.7	9.5	4.9	1.5	0.3	0.4

# 地域気象観測気温月報

徳島県 2017年3月

単位: 1/2頁

観測所名	池田			穴吹			徳島			京上		
	平均	最高	最低	平均	最高	最低	平均	最高	最低	平均	最高	最低
1	3.8	10.6	-2.5	4.9	10.7	-0.9	6.8	11.3	1.5	3.3	9.4	-2.5
2	6.7	12.0	1.2	7.7	14.2	2.8	9.2	14.7	5.2	5.0	12.2	2.3
3	6.3	11.1	1.9	7.0	11.8	3.1	8.9	13.0	4.9	3.2	8.5	-0.9
4	6.7	14.9	0.8	7.9	15.4	1.9	8.6	14.3	4.2	5.1	14.6	-1.0
5	7.4	15.7	1.4	8.9	16.2	3.4	10.1	14.5	4.8	6.2	15.4	-0.4
6	7.9	12.7	4.9	9.1	13.8	6.4	10.8	15.0	7.9	6.2	10.8	3.2
7	4.9	8.1	0.9	5.4	9.6	0.7	7.5	10.9	3.9	2.7	6.1	-1.1
8	1.9	6.6	-0.7	2.6	7.1	0.0	5.2	9.6	2.6	0.5	5.0	-1.6
9	4.0	8.6	-0.5	5.2	10.0	-0.2	7.0	12.0	1.7	2.9	7.7	-0.5
10	7.5	12.5	0.6	8.3	13.7	2.5	9.5	14.4	3.1	4.3	10.8	-1.6
11	5.3	12.7	-0.7	6.2	12.7	0.4	8.7	13.5	4.6	3.0	10.8	-2.2
12	5.7	14.8	-2.0	7.0	14.9	-0.5	8.4	13.6	3.3	5.0	14.9	-2.4
13	7.5	12.2	3.5	7.7	11.7	4.7	9.0	10.4	6.7	5.7	8.7	3.4
14	7.1	11.2	4.6	7.2	11.6	3.3	9.1	13.3	6.6	4.9	8.6	2.7
15	6.2	9.5	3.4	6.6	10.3	3.7	8.2	12.1	5.5	3.3	7.4	1.0
16	6.5	12.2	1.6	7.4	12.6	4.1	9.0	12.7	5.8	4.8	9.8	0.9
17	5.8	13.6	-0.3	7.2	14.2	0.9	9.5	14.1	4.7	3.9	12.2	-1.7
18	6.3	15.8	-0.7	7.5	15.7	1.0	9.0	13.3	3.0	4.9	14.8	-2.1
19	7.9	17.1	0.2	9.6	17.9	2.5	12.3	17.9	6.1	5.7	15.4	-1.5
20	7.8	15.6	0.2	9.2	15.5	3.9	11.2	15.2	6.9	6.5	17.0	-0.7
21	7.8	11.0	5.8	8.2	11.3	6.9	10.1	13.3	8.4	5.5	8.3	3.4
22	6.7	12.9	0.4	7.8	13.3	3.3	10.0	14.2	6.1	4.6	10.5	0.9
23	6.5	11.6	3.3	7.6	12.1	4.4	9.5	12.4	7.0	3.8	9.0	1.6
24	6.9	12.5	2.6	7.4	12.0	3.7	9.4	12.7	7.1	4.7	10.1	0.6
25	5.5	11.5	1.6	6.2	10.7	2.5	8.3	11.2	5.8	3.9	9.5	0.2
26	6.5	11.7	2.7	6.3	11.6	2.8	8.7	11.3	6.5	4.9	8.4	2.9
27	6.2	11.1	3.6	7.3	13.5	4.3	9.3	14.8	6.5	4.0	8.9	1.0
28	6.6	11.8	3.7	8.1	13.7	4.2	10.3	15.3	5.6	3.9	9.2	0.7
29	8.7	14.7	3.8	9.4	16.5	4.8	10.9	15.3	7.6	6.1	12.6	1.2
30	11.6	18.2	7.3	12.2	19.6	7.0	13.5	18.4	9.0	9.0	16.5	4.7
31	4.6	8.2	1.9	5.5	11.4	1.6	8.4	13.7	4.7	3.3	5.5	1.2
月極値		18.2	-2.5		19.6	-0.9		18.4	1.5		17.0	-2.5
起日		30	1		30	1		30	1		20	1
上旬平均	5.7	11.3	0.8	6.7	12.3	2.0	8.4	13.0	4.0	3.9	10.1	-0.4
中旬平均	6.6	13.5	1.0	7.6	13.7	2.4	9.4	13.6	5.3	4.8	12.0	-0.3
下旬平均	7.1	12.3	3.3	7.8	13.2	4.1	9.9	13.9	6.8	4.9	9.9	1.7
月平均	6.5	12.3	1.8	7.4	13.1	2.9	9.2	13.5	5.4	4.5	10.6	0.4
0 未満日数	0	0	7	0	0	3	0	0	0	0	0	14
25 以上日数	0	0	0	0	0	0	0	0	0	0	0	0
30 以上日数		0			0			0			0	
35 以上日数		0			0			0			0	
積算気温	12			12			99			0		

# 地域気象観測気温月報

徳島県 2017年3月

単位: 2/2頁

観測所名 日付	蒲生田			木頭			日和佐			海陽		
	平均	最高	最低	平均	最高	最低	平均	最高	最低	平均	最高	最低
1	7.5	10.2	4.1	4.5	12.5	-2.0	8.6	14.2	4.0	7.2	13.3	1.0
2	9.9	15.5	7.7	6.8	14.3	1.8	10.0	16.3	6.2	9.7	15.4	4.8
3	8.7	11.3	5.8	6.8	11.5	0.9	10.3	14.8	6.9	8.9	14.7	2.8
4	8.3	14.4	5.5	6.4	16.4	0.7	9.5	15.4	5.0	8.4	14.3	4.0
5	9.9	13.6	5.8	7.9	15.6	1.7	11.4	17.0	5.7	10.5	15.8	3.8
6	10.6	13.9	8.1	8.3	15.7	3.0	11.3	15.3	9.1	10.1	14.9	5.6
7	7.7	11.3	3.6	4.9	10.1	2.1	8.9	13.7	3.9	8.1	13.8	1.8
8	6.1	11.5	2.2	3.3	9.8	-1.3	6.3	11.9	2.6	4.8	11.2	-1.0
9	6.4	12.8	0.4	3.5	11.5	-2.3	6.3	13.9	0.0	6.0	14.5	-1.1
10	9.1	13.1	3.0	5.1	14.6	-2.8	8.4	15.3	1.7	6.9	14.1	-0.8
11	8.9	11.7	6.3	4.2	11.3	-2.1	9.7	15.0	4.5	7.5	14.5	-0.4
12	7.7	12.5	4.2	5.2	14.3	-2.5	9.4	15.4	4.4	7.2	13.9	0.4
13	8.6	10.4	5.6	6.3	8.7	3.8	9.4	11.4	6.8	9.5	11.6	6.6
14	9.0	11.9	7.0	7.0	10.5	5.0	9.7	14.3	7.1	9.5	15.9	2.8
15	8.3	11.8	5.9	6.5	10.7	2.9	9.4	14.1	5.4	8.5	13.9	1.1
16	8.7	10.8	6.2	6.6	12.6	2.4	9.2	13.6	5.0	7.6	13.6	1.4
17	9.2	12.5	5.8	5.2	13.0	-1.4	9.4	15.3	3.9	7.6	15.2	1.0
18	8.7	13.3	3.2	5.7	16.3	-2.0	9.3	15.6	3.6	8.1	13.7	0.7
19	10.2	15.0	4.2	7.4	17.0	-0.1	11.0	18.3	3.7	10.0	17.5	2.9
20	11.6	14.5	9.1	7.2	15.4	0.0	11.3	17.6	5.8	10.1	16.9	3.5
21	10.1	12.9	8.5	7.7	15.1	4.6	11.0	16.0	8.6	10.5	14.9	6.3
22	9.4	13.2	6.6	7.2	13.1	3.1	10.2	15.7	7.1	9.1	14.3	2.9
23	9.4	11.6	6.7	5.5	12.3	2.9	9.4	13.0	6.3	8.4	12.8	5.7
24	9.3	11.6	6.2	6.0	10.8	1.4	9.3	14.4	4.4	9.0	15.5	2.7
25	7.8	10.4	6.5	4.8	10.2	1.3	7.8	11.4	6.4	7.6	11.4	4.7
26	8.4	10.2	6.3	5.7	10.5	3.0	8.9	12.2	6.2	8.4	12.8	5.3
27	9.7	13.9	7.2	6.0	11.3	2.5	10.4	16.0	6.0	8.8	15.5	3.6
28	10.4	14.6	6.8	6.5	14.7	0.8	9.6	16.0	3.6	8.5	15.1	1.8
29	11.5	16.7	8.3	7.9	15.0	2.0	11.2	16.2	8.0	10.3	15.0	5.6
30	12.7	17.1	8.1	11.2	19.9	5.8	13.1	19.0	8.5	13.3	18.2	8.0
31	8.6	13.5	5.6	5.2	8.1	2.3	8.8	13.4	5.5	8.1	11.6	6.0
月極値		17.1	0.4		19.9	-2.8		19.0	0.0		18.2	-1.1
起日		30	9		30	10		30	9		30	9
上旬平均	8.4	12.8	4.6	5.8	13.2	0.2	9.1	14.8	4.5	8.1	14.2	2.1
中旬平均	9.1	12.4	5.8	6.1	13.0	0.6	9.8	15.1	5.0	8.6	14.7	2.0
下旬平均	9.8	13.2	7.0	6.7	12.8	2.7	10.0	14.8	6.4	9.3	14.3	4.8
月平均	9.1	12.8	5.8	6.2	13.0	1.2	9.6	14.9	5.4	8.7	14.4	3.0
0 未満日数	0	0	0	0	0	9	0	0	0	0	0	4
25 以上日数	0	0	0	0	0	0	0	0	0	0	0	0
30 以上日数		0			0			0			0	
35 以上日数		0			0			0			0	
積算気温	77			11			121			75		

# 地域気象観測降水量月報

徳島県

2017年3月

単位:mm

観測所名	池田	穴吹	徳島	半田	京上	福原旭	蒲生田	木頭	日和佐	海陽
日付										
1	0.0	0.0	0.0	0.0	0.0	0.0	0.0	0.0	0.0	0.0
2	3.5	1.0	0.5	2.0	8.5	2.5	0.5	1.0	1.0	0.0
3	0.5	1.0	0.0	2.0	4.5	0.0	0.0	0.0	0.0	0.0
4	0.0	0.0	0.0	0.0	0.0	0.0	0.0	0.0	0.0	0.0
5	0.0	0.5	0.0	0.5	0.0	1.5	0.0	0.0	0.0	0.0
6	0.0	0.0	0.0	0.0	0.0	0.0	0.5	0.0	0.0	0.0
7	0.5	2.0	0.0	3.0	0.5	0.0	0.0	0.0	0.0	0.0
8	9.0	1.5	0.0	5.0	2.5	0.0	0.0	0.0	0.0	0.0
9	0.0	0.0	0.0	0.0	0.0	0.0	0.0	0.0	0.0	0.0
10	0.0	0.0	0.0	0.0	0.0	0.0	0.0	0.0	0.0	0.0
11	0.0	0.0	0.0	0.0	0.0	0.0	0.0	0.0	0.0	0.0
12	0.0	0.0	0.0	0.0	0.0	0.0	0.0	0.0	0.0	0.0
13	0.5	1.0	2.0	1.5	4.0	6.0	9.5	8.5	12.0	12.0
14	0.5	3.0	0.5	3.5	0.5	1.5	1.5	0.5	0.5	1.5
15	0.0	0.0	0.0	0.0	0.0	0.0	0.0	0.0	0.0	0.0
16	0.0	0.0	0.0	0.0	0.0	0.0	0.0	0.0	0.0	0.0
17	0.0	0.0	0.0	0.0	0.0	0.0	0.0	0.0	0.0	0.0
18	0.0	0.0	0.0	0.0	0.0	0.0	0.0	0.0	0.0	0.0
19	0.0	0.0	0.0	0.0	0.0	0.0	0.0	0.0	0.0	0.0
20	7.5	4.0	2.5	6.0	7.0	5.0	1.5	9.0	2.0	4.0
21	6.5	8.0	14.5	6.0	10.0	12.0	9.5	10.0	14.0	14.5
22	0.0	0.0	0.0	0.0	0.0	0.0	0.0	0.0	0.0	0.0
23	0.0	0.0	0.0	0.0	0.5	0.0	0.0	1.5	0.0	0.5
24	0.0	0.0	0.0	0.0	0.0	0.0	0.0	0.0	0.0	0.0
25	0.0	0.0	0.0	0.0	3.0	0.0	0.0	2.0	1.5	2.0
26	1.5	0.0	0.0	0.5	1.0	1.5	1.0	1.5	0.5	0.5
27	12.0	10.0	5.5	9.5	17.0	7.0	0.0	0.5	0.0	0.5
28	2.0	0.0	0.0	0.0	5.5	0.0	0.0	0.0	0.0	0.0
29	1.5	0.0	0.0	0.0	0.5	0.0	0.0	0.0	0.0	0.0
30	1.5	2.0	0.5	1.5	3.0	0.5	0.5	1.0	0.0	0.0
31	24.0	20.0	15.5	24.0	18.5	18.5	21.5	25.0	21.0	24.0
最大日降水量	24.0	20.0	15.5	24.0	18.5	18.5	21.5	25.0	21.0	24.0
起日	31	31	31	31	31	31	31	31	31	31
最大1時間降水量	5.0	4.5	3.0	4.5	6.5	4.5	4.0	4.0	4.5	4.5
起日 時分	31 13:23	27 23:01	31 17:56	27 04:14	27 06:28	27 23:37	31 16:31	31 12:13	31 15:37	31 15:18
最大10分間降水量	1.5	2.0	1.5	1.5	2.0	1.5	1.5	1.0	1.5	2.5
起日 時分	31 13:04	27 22:16	27 18:18	27 22:31	27 05:59	27 23:10	31 15:41	31 12:10	31 15:08	13 10:34
上旬合計	13.5	6.0	0.5	12.5	16.0	4.0	1.0	1.0	1.0	0.0
中旬合計	8.5	8.0	5.0	11.0	11.5	12.5	12.5	18.0	14.5	17.5
下旬合計	49.0	40.0	36.0	41.5	59.0	39.5	32.5	41.5	37.0	42.0
月合計	71.0	54.0	41.5	65.0	86.5	56.0	46.0	60.5	52.5	59.5
1mm以上日数	10	11	5	11	12	9	6	9	6	6
10mm以上日数	2	2	2	1	3	2	1	2	3	3
30mm以上日数	0	0	0	0	0	0	0	0	0	0
50mm以上日数	0	0	0	0	0	0	0	0	0	0
70mm以上日数	0	0	0	0	0	0	0	0	0	0
100mm以上日数	0	0	0	0	0	0	0	0	0	0

# 地域気象観測日照時間月報

徳島県 2017年3月

単位:h

観測所名	池田	穴吹	徳島	京上	蒲生田	木頭	日和佐	海陽
日付								
1	2.9	2.1	3.5	1.1	3.6	1.9	2.4	2.4
2	5.5	7.1	6.0	3.7	6.1	6.2	6.2	7.3
3	6.8	4.4	8.3	3.8	8.2	9.0	8.6	10.0
4	8.9	7.6	8.4	5.7	6.8	5.4	8.8	7.2
5	5.1	5.9	4.9	5.4	6.8	5.1	7.9	7.2
6	0.9	0.8	0.8	0.4	2.5	2.6	2.9	3.1
7	5.3	5.0	6.8	4.4	9.0	8.4	8.4	9.2
8	2.2	3.7	10.2	2.9	8.9	8.4	7.5	7.5
9	2.7	5.0	6.2	3.9	7.5	8.2	8.6	6.7
10	7.1	6.6	8.5	7.6	7.2	9.3	10.6	10.3
11	10.2	8.9	11.1	8.3	10.8	9.4	11.1	10.2
12	10.9	10.4	10.8	8.3	10.6	9.0	10.9	10.2
13	0.0	0.0	0.0	0.0	0.0	0.0	0.0	0.0
14	1.4	1.3	3.4	1.4	4.4	5.1	5.1	5.8
15	7.0	1.9	4.7	0.4	8.7	7.5	11.1	9.9
16	4.5	6.4	9.5	6.8	6.4	6.0	7.3	6.9
17	11.1	10.6	11.3	8.5	11.0	9.8	11.3	9.9
18	7.1	7.2	7.4	6.2	6.7	6.8	7.9	7.9
19	11.0	10.4	10.8	8.4	10.7	9.7	9.9	10.2
20	6.7	6.7	6.7	6.1	6.7	5.4	6.5	6.3
21	0.9	0.4	0.8	0.1	0.9	2.4	2.2	2.4
22	8.9	8.3	7.6	6.7	10.9	8.9	10.3	10.3
23	0.0	0.0	0.0	0.0	0.0	0.0	0.0	0.0
24	7.9	8.8	8.9	7.6	8.1	8.4	8.7	7.8
25	0.6	1.4	2.2	0.8	1.0	0.8	1.2	0.8
26	0.5	0.0	0.0	0.0	0.1	0.0	0.0	0.0
27	1.1	4.5	5.8	2.0	7.6	2.8	6.6	6.8
28	2.0	5.3	8.5	2.2	9.0	8.1	9.4	8.9
29	4.5	3.7	5.7	3.4	6.4	2.5	5.6	6.7
30	7.1	6.9	6.0	3.6	9.4	6.0	8.4	7.9
31	0.0	0.0	0.0	0.0	0.0	0.0	0.0	0.0
旬合計 上旬	47.4	48.2	63.6	38.9	66.6	64.5	71.9	70.9
旬合計 中旬	69.9	63.8	75.7	54.4	76.0	68.7	81.1	77.3
旬合計 下旬	33.5	39.3	45.5	26.4	53.4	39.9	52.4	51.6
月合計	150.8	151.3	184.8	119.7	196.0	173.1	205.4	199.8
0.1時間未満日数	3	4	4	4	3	4	4	4

# 地域気象観測風向・風速月報

徳島県 2017年3月

単位:m/s 1/3頁

観測所名	池田						穴吹						徳島					
	平均	最大	最大風向	最大瞬間	最大瞬間風向	最多	平均	最大	最大風向	最大瞬間	最大瞬間風向	最多	平均	最大	最大風向	最大瞬間	最大瞬間風向	最多
1	1.3	3.9	WNW	6.1	E	W	1.1	2.6	ENE	7.1	ENE	WSW	1.6	3.4	WNW	6.0	WNW	SW
2	2.8	7.7	WNW	15.4	W	W	2.3	5.8	WNW	13.4	SSW	WSW	3.6	9.7	WNW	17.4	WNW	WNW
3	2.0	4.1	NNW	10.3	WNW	W	2.0	4.8	SW	9.0	SW	WSW	4.1	8.1	WNW	14.6	WNW	NNW
4	2.1	4.7	WNW	7.4	NNW	W	1.6	3.9	ENE	8.0	NE	WSW	1.4	3.1	SSE	5.1	NW	SW
5	2.4	4.0	W	6.0	W	W	1.6	5.4	W	8.8	WNW	SW	1.7	3.7	SE	5.4	E	WNW
6	2.4	4.9	NW	8.9	NNW	W	1.7	5.0	SW	10.3	SSW	SW	2.6	6.0	NW	11.5	WNW	NW
7	3.1)	7.0)	WNW)	15.5)	NNW)	W)	2.3	4.9	WNW	12.2	WSW	WSW	5.0	8.1	WNW	14.9	WNW	WNW
8	1.8]	4.5]	W]	10.6]	W]	WSW]	2.0	4.6	SW	10.3	WSW	WSW	4.0	8.1	WNW	13.4	WNW	WNW
9	2.5	5.0	W	12.3	SSW	WSW	2.2	5.0	WSW	12.0	SSW	WSW	3.2	8.1	WNW	14.5	WNW	WNW
10	2.6	6.9	W	13.2	W	W	2.1	5.1	WSW	10.4	SSW	WSW	3.2	7.2	WNW	12.8	NW	NNW
11	1.6	4.2	NNE	9.4	N	WSW	1.9	4.6	ENE	10.2	ENE	SW	3.9	8.2	NNW	12.7	NNW	WNW
12	1.4	4.4	NW	8.0	NW	W	1.7	3.9	NE	7.4	ENE	WSW	2.2	4.5	ENE	7.4	E	WNW
13	0.7	3.0	W	4.3	W	W	0.8	2.0	SSW	3.7	SW	WSW	1.4	3.6	SSE	5.3	SSE	SSE
14	1.7	4.0	NNE	8.5	WNW	ESE	1.3	4.3	ENE	9.3	ENE	ENE	4.7	8.5	NNW	14.4	NNW	NNW
15	3.1	6.5	W	14.0	WNW	W	3.0	6.2	SSW	13.7	WSW	SW	5.8	10.0	NW	17.8	NNW	WNW
16	1.2	3.5	NNW	6.1	WNW	NNW	1.6	3.7	WSW	6.8	WSW	SW	3.7	6.6	NNW	10.6	NNW	NNW
17	2.0	4.1	WNW	8.1	WNW	W	1.4	3.4	NE	6.9	SW	SW	3.1	6.1	N	10.3	N	WNW
18	2.1	5.7	NW	9.1	NW	W	1.7	4.0	NE	7.8	E	WSW	1.8	3.4	E	5.8	WNW	SW
19	2.3	4.1	NNW	8.5	NW	W	1.8	3.8	NE	7.6	NNE	SW	3.2	5.6	NNW	9.2	NNW	WNW
20	2.0	4.6	E	9.6	E	E	2.1	4.9	NE	9.1	ENE	NE	2.6	8.0	S	14.4	SSW	NW
21	2.3	5.9	WNW	12.3	NW	WSW	2.4	5.0	WSW	12.8	SW	SW	4.0	7.5	NW	15.3	WNW	NW
22	1.9	4.7	WNW	9.9	W	W	1.8	3.4	ESE	8.4	SE	SW	4.0	8.2	NW	15.9	NNW	NNW
23	2.1	4.2	W	6.6	W	W	1.3	3.8	SW	6.8	SSW	SW	1.8	5.1	S	7.6	SSE	WNW
24	1.9	3.8	NE	8.8	WNW	NE	1.7	4.7	ENE	9.9	ENE	ENE	4.2	7.6	NW	12.8	WNW	NW
25	1.1	4.3	NW	7.8	NW	ENE	1.4	3.1	ENE	7.0	ENE	SW	2.1	4.3	NNW	8.0	NNW	NNW
26	1.0	2.5	SW	5.6	W	WSW	0.7	2.5	SW	3.9	SW	WSW	2.0	3.9	WNW	6.1	WNW	WNW
27	1.6	4.1	WNW	8.3	W	WSW	1.8	4.6	WSW	9.2	WSW	WSW	4.3	8.4	NW	13.8	NNW	WNW
28	1.7	3.4	WNW	7.5	W	W	1.9	3.4	WNW	8.7	W	WSW	3.5	6.2	WNW	12.2	WNW	WNW
29	1.5	3.4	W	6.3	WSW	W	1.4	3.4	WSW	6.7	WSW	WSW	2.5	4.4	ENE	7.0	ENE	WNW
30	1.9	5.1	NW	8.8	NNW	WSW	1.6	4.9	WSW	9.9	SW	W	2.0	5.3	ENE	8.2	ENE	NW
31	1.8	5.7	ENE	12.1	E	ENE	1.1	2.7	NE	6.8	NE	WSW	3.5	6.3	N	11.5	NNE	NNW
月最大		7.7)	WNW)	15.5)	NNW)			6.2	SSW	13.7	WSW)			10.0	NW	17.8	NNW)	
起日		2		7				15		15				15		15		
上旬平均	2.4)					W)	1.9					WSW	3.0					WNW
中旬平均	1.8					W	1.7					SW	3.2					WNW
下旬平均	1.7					WSW	1.6					SW	3.1					WNW
月平均	1.9)					W)	1.7					WSW	3.1					WNW
10m/s以上日数		0)						0						1				
15m/s以上日数		0)						0						0				
20m/s以上日数		0)						0						0				
30m/s以上日数		0)						0						0				

# 地域気象観測風向・風速月報

徳島県 2017年3月

単位:m/s 2/3頁

観測所名	京上						蒲生田						木頭					
	平均	最大	最大風向	最大瞬間	最大瞬間風向	最多	平均	最大	最大風向	最大瞬間	最大瞬間風向	最多	平均	最大	最大風向	最大瞬間	最大瞬間風向	最多
1	0.4	1.9	WNW	5.4	SSW	WNW	1.8	3.6	WNW	7.9	W	W	0.6	4.6	SSW	8.6	SSW	S
2	0.7	2.4	SSE	8.0	S	SSW	2.5	6.9	W	14.5	W	W	1.3	5.3	ENE	11.1	ENE	S
3	0.7	2.5	ESE	6.4	ESE	SE	3.1	7.4	NE	14.4	WNW	ENE	2.0	5.3	NNE	13.1	ENE	NNE
4	0.4	1.8	SW	5.4	SW	WNW	1.7	3.0	W	4.9	WSW	W	0.7	4.5	NNE	7.4	S	S
5	0.4	1.9	WSW	4.7	WSW	SW	1.7	3.3	WNW	8.4	WNW	WNW	0.9	4.6	NE	6.8	NE	NE
6	0.6	2.7	E	7.0	SSW	SSE	1.7	4.2	SW	11.3	WNW	SW	0.8	5.1	S	10.7	SSW	SSW
7	1.7	3.2	SSE	11.4	S	S	2.8	5.8	W	12.7	W	W	1.8	9.1	SSW	18.8	SSW	S
8	0.8	2.2	S	6.7	SSW	SSW	2.4	5.3	W	11.3	WNW	W	1.3	5.1	S	11.1	SSW	S
9	1.1	3.2	SSE	8.5	S	SSE	2.2	4.0	NE	8.3	NW	W	1.1	4.6	S	11.6	SSW	SSE
10	0.9	3.8	E	9.5	S	SSE	3.0	8.6	NE	15.1	NE	ENE	1.5	6.2	SSW	13.8	SSW	SSW
11	0.7	3.9	ENE	9.0	NE	E	3.0	7.6	NE	12.7	NE	ENE	2.1	6.6	NE	11.3	ENE	NE
12	0.5	2.2	SSE	6.0	SSW	S	2.0	5.3	NE	8.5	NW	W	1.0	4.2	NNE	6.3	NE	NNE
13	0.1	0.7	NW	1.9	SSE	ENE	1.3	3.2	E	5.5	N	W	0.1	0.7	NNE	1.7	SSW	SE
14	0.6	2.4	ENE	5.7	E	S	2.9	4.8	E	12.6	NW	SE	1.9	6.6	NE	11.1	ENE	NNE
15	1.5	3.3	S	10.6	ESE	SSE	4.2	8.6	W	17.9	W	W	2.4	6.0	NE	15.5	NNE	ENE
16	0.7	2.3	SSW	6.7	SSW	S	2.7	5.7	NE	13.4	NE	E	1.4	6.1	NE	11.3	ENE	NNE
17	0.7	3.4	SSE	8.9	S	SSE	2.4	4.7	ENE	11.2	ENE	ENE	1.9	6.8	NNE	10.6	NNE	NE
18	0.4	1.9	S	5.0	S	SSE	1.8	5.1	NE	7.5	NE	W	0.9	3.7	NNE	7.3	S	NNE
19	0.5	3.0	S	6.9	S	SSE	2.4	6.4	ENE	11.4	ENE	WSW	1.1	5.0	NE	9.8	ENE	NE
20	0.5	2.0	WNW	6.0	N	WNW	2.5	11.1	E	14.6	ENE	NW	0.8	3.0	NNE	5.8	NE	NNE
21	0.8	3.1	SE	8.7	E	SW	3.4	8.6	E	13.3	W	ENE	0.8	4.2	NNE	11.8	SSW	SSW
22	0.8	2.6	ESE	6.8	WSW	WNW	2.8	6.4	NE	11.9	WNW	E	2.0	5.9	NE	12.2	NE	NE
23	0.2	2.3	E	5.1	E	NW	1.6	5.6	SW	9.2	SW	WSW	0.6	3.8	NE	7.2	S	SSE
24	0.9	3.5	ENE	10.4	ENE	E	3.1	7.8	NE	14.5	NE	SE	2.3	7.1	NNE	11.5	ENE	NE
25	0.4	1.6	S	4.1	E	S	1.9	4.6	NE	9.4	NE	WNW	0.8	3.4	NNE	5.5	NNE	NNE
26	0.1	0.8	SW	2.1	S	SW	1.8	3.6	W	7.7	W	W	0.4	1.8	NE	2.6	S	NNE
27	0.6	2.1	SSE	6.1	S	SSW	2.8	6.1	WNW	12.1	W	ESE	1.2	5.0	NE	7.9	NE	NE
28	0.5	1.6	E	5.1	S	WNW	2.5	8.7	NE	12.4	NE	ENE	1.2	4.9	S	9.7	S	S
29	0.3	1.6	SSE	4.9	S	NW	2.0	5.4	NE	8.6	NE	NE	0.7	2.9	SSE	6.2	S	S
30	0.4	2.1	ESE	5.3	E	S	1.5	4.2	ENE	10.4	NE	W	1.1	4.1	NE	6.1	NE	NNE
31	0.6	2.1	N	7.5	N	NW	2.6	6.6	NE	15.8	NE	NNW	0.7	2.4	E	5.2	ESE	SSW
月最大		3.9	ENE	11.4	S			11.1	E	17.9	W			9.1	SSW	18.8	SSW	
起日		11		7				20		15				7		7		
上旬平均	0.8					SSE	2.3					W	1.2					S
中旬平均	0.6					S	2.5					W	1.4					NE
下旬平均	0.5					S	2.4					W	1.1					NE
月平均	0.6					S	2.4					W	1.2					NE
10m/s以上日数		0						1						0				
15m/s以上日数		0						0						0				
20m/s以上日数		0						0						0				
30m/s以上日数		0						0						0				

# 地域気象観測風向・風速月報

徳島県 2017年3月

単位:m/s 3/3頁

観測所名	日和佐						海陽					
	平均	最大	最大風向	最大瞬間	最大瞬間風向	最多	平均	最大	最大風向	最大瞬間	最大瞬間風向	最多
1	3.0	5.4	NNW	8.9	N	NNW	0.8	3.0	SE	4.5	ESE	WNW
2	2.6	6.1	NW	12.1	NW	W	1.2	4.8	SE	7.7	SSE	N
3	3.2	8.8	NW	15.9	NW	NW	1.8	5.4	S	10.5	SW	NW
4	2.6	4.6	NNW	6.9	NW	W	0.8	3.0	SE	5.5	SE	SE
5	2.4	4.7	ESE	7.0	NW	W	1.0	4.1	SE	6.3	SE	SE
6	1.9	5.9	WNW	11.9	NW	WSW	0.9	3.2	SSE	5.7	SSW	SE
7	3.4	7.8	WNW	14.9	NW	WNW	1.9	6.6	W	12.6	W	WNW
8	2.5	4.7	WNW	11.7	WNW	W	1.1	4.2	SE	9.1	SSE	SE
9	2.9	4.8	SE	7.7	SE	W	1.4	5.9	WSW	9.7	WSW	WNW
10	2.8	5.8	ESE	9.2	E	W	1.2	4.3	SE	7.6	ESE	SE
11	2.3	5.0	NE	12.6	NE	W	1.7	5.7	SSW	8.8	SSW	NW
12	2.5	6.2	ESE	8.8	E	ESE	1.1	3.6	SE	6.2	SE	SE
13	1.9	4.4	NNW	6.1	NNW	W	0.5	1.7	WSW	3.1	SW	SW
14	2.8	7.9	WNW	14.1	WNW	WNW	1.7	6.1	NW	10.7	WNW	N
15	5.5	11.7	NW	20.2	NNW	NW	2.6	6.4	WNW	13.3	WNW	NNW
16	2.0	4.6	E	9.8	WNW	ENE	1.3	5.5	SE	8.5	SE	NW
17	2.3	4.6	ENE	10.8	N	W	1.4	6.6	SE	10.0	SE	NW
18	2.6	5.2	ESE	7.6	SE	W	0.9	3.2	SE	5.8	SE	SE
19	2.9	5.6	ESE	10.4	E	W	1.1	4.3	SE	7.5	ESE	SE
20	2.3	4.9	E	9.4	E	W	1.4	4.7	SE	8.1	ENE	SE
21	3.2	6.2	NW	14.5	WNW	WNW	1.1	2.9	SE	6.1	NNE	NNW
22	2.9	6.8	WNW	11.6	W	W	1.9	5.3	SSW	9.4	ENE	N
23	1.7	3.3	W	5.9	WNW	NW	0.7	2.1	NW	4.2	WNW	SW
24	2.6	5.7	NE	13.6	WNW	NNE	1.4	5.0	SSW	8.6	NW	NNE
25	2.3	4.5	NNW	9.0	ESE	NW	1.3	4.1	SE	6.8	SE	NW
26	2.5	5.3	NNW	8.3	W	NNW	0.7	1.9	SE	3.3	WNW	NW
27	2.5	5.6	NW	10.9	NW	NW	1.2	4.6	SSE	6.4	S	SSW
28	2.4	6.2	SE	9.4	SE	W	1.1	3.9	SE	6.5	SSE	SE
29	2.4	4.7	ESE	7.3	ESE	ESE	1.3	5.0	SE	7.6	SE	ENE
30	2.5	6.0	SE	7.2	SE	W	1.1	3.7	SE	5.3	SE	SE
31	3.1	6.8	W	14.3	WNW	W	0.7	2.3	NNW	5.0	NNW	N
月最大		11.7	NW	20.2	NNW			6.6	SE	13.3	WNW	
起日		15		15				17		15		
上旬平均	2.7					W	1.2					SE
中旬平均	2.7					W	1.4					NW
下旬平均	2.6					W	1.1					NW
月平均	2.7					W	1.2					SE
10m/s以上日数		1						0				
15m/s以上日数		0						0				
20m/s以上日数		0						0				
30m/s以上日数		0						0				



# 徳島の観測記録順位の更新（第3位まで）

2017年3月 徳島地方气象台

3月は観測記録順位の更新はありませんでした。

## 生物季節

2017年3月 徳島地方气象台

### 動物

種目	現象	本年	平年	平年差	昨年	昨年差
もんしろちょう	初見	3月19日	3月20日	1日早い	3月22日	3日早い
つばめ	初見	3月30日	3月24日	6日遅い	3月30日	同じ

### 植物

種目	現象	本年	平年	平年差	昨年	昨年差
たんぽぽ	開花	3月10日	3月3日	7日遅い	2月18日	20日遅い

# 地域気象観測所の観測記録順位 1 位の更新

徳島県内で統計期間が 10 年以上ある地点を対象にしています。

2017年3月

月降水量の少ない方から3月としての1位を記録した地点

市町村名	地点名	値 (mm)	起日	統計開始年
那賀町	木頭(柵)	60.5		1979年

日最大瞬間風向・風速が3月としての1位を記録した地点

市町村名	地点名	値 (m/s)	風向	起日	統計開始年
那賀町	木頭(柵)	18.8	南南西	7日	2008年

# 徳島地方気象台発表の特別警報・警報・注意報

2017年 3月

：発表                   ：特別警報から警報                   ：特別警報から注意報                   ：警報から注意報                   ：継続                   解：解除  
 (記号の色：特別警報 警報 警報に言及した注意報 注意報)

発表時刻	種類	徳島市	鳴門市	小松島市	松茂町	北島町	藍住町	板野町	吉野川市	阿波市	美馬市脇・美馬・穴吹	石井町	上板町	つるぎ町半田・貞光	美馬市木屋平	佐那河内村	神山町	つるぎ町一宇	三好市	東みよし町	阿南市	勝浦町	上勝町	那賀町	牟岐町	美波町	海陽町	
3月1日16時20分	雷注意報																											
	乾燥注意報	解	解	解	解	解	解	解	解	解	解	解	解	解	解	解	解	解	解	解	解	解	解	解	解	解	解	
3月2日04時20分	雷注意報																											
	強風注意報																											
	波浪注意報																											
3月2日22時55分	雷注意報	解	解	解	解	解	解	解	解	解	解	解	解	解	解	解	解	解	解	解	解	解	解	解	解	解	解	
	強風注意報																											
	波浪注意報																											
3月3日04時22分	強風注意報								解	解	解	解	解	解	解	解	解	解	解	解	解	解	解	解	解	解	解	
	波浪注意報																					解	解	解				
	乾燥注意報																											
3月3日09時34分	強風注意報	解	解	解	解	解	解	解													解				解	解	解	
	波浪注意報	解	解	解	解																	解				解	解	解
	乾燥注意報																											
3月3日20時13分	乾燥注意報	解	解	解	解	解	解	解	解	解	解	解	解	解	解	解	解	解	解	解	解	解	解	解	解	解	解	
3月6日10時24分	強風注意報																											
3月7日04時20分	強風注意報																											
	乾燥注意報																											
3月8日04時10分	強風注意報	解	解	解	解	解	解														解				解	解	解	
	乾燥注意報																											
3月9日10時12分	乾燥注意報																											
	霜注意報																											
3月10日07時17分	乾燥注意報																											
	霜注意報	解	解	解	解	解	解	解	解	解	解	解	解	解	解	解	解	解	解	解	解	解	解	解	解	解	解	
3月10日10時05分	乾燥注意報																											
	霜注意報																											
3月11日07時30分	乾燥注意報																											
	霜注意報	解	解	解	解	解	解	解	解	解	解	解	解	解	解	解	解	解	解	解	解	解	解	解	解	解	解	
3月11日10時10分	乾燥注意報																											
	霜注意報																											
3月12日07時13分	乾燥注意報																											
	霜注意報	解	解	解	解	解	解	解	解	解	解	解	解	解	解	解	解	解	解	解	解	解	解	解	解	解	解	
3月12日21時30分	乾燥注意報	解	解	解	解	解	解	解	解	解	解	解	解	解	解	解	解	解	解	解	解	解	解	解	解	解	解	
3月14日03時51分	強風注意報																											
	波浪注意報																											
3月14日08時07分	強風注意報																											
	波浪注意報																											
	乾燥注意報																											
3月14日21時09分	強風注意報																											
	波浪注意報																											
	乾燥注意報																											
3月15日10時23分	強風注意報																											
	波浪注意報																											
	乾燥注意報																											
	霜注意報																											

# 徳島地方気象台発表の特別警報・警報・注意報

2017年 3月

：発表                   ：特別警報から警報                   ：特別警報から注意報                   ：警報から注意報                   ：継続                   解：解除  
 (記号の色：特別警報 警報 警報に言及した注意報 注意報)

発表時刻	種類	徳島市	鳴門市	小松島市	松茂町	北島町	藍住町	板野町	吉野川市	阿波市	美馬市脇・美馬・穴吹	石井町	上板町	つるぎ町半田・貞光	美馬市木屋平	佐那河内村	神山町	つるぎ町一宇	三好市	東みよし町	阿南市	勝浦町	上勝町	那賀町	牟岐町	美波町	海陽町
3月15日17時27分	強風注意報 波浪注意報 乾燥注意報 霜注意報																										
3月15日21時15分	強風注意報 波浪注意報 乾燥注意報 霜注意報		解	解	解	解			解	解	解	解	解	解	解	解	解	解	解	解	解	解	解	解			
3月16日03時30分	強風注意報 波浪注意報 乾燥注意報 霜注意報	解	解	解	解	解	解														解	解			解	解	解
3月16日07時25分	乾燥注意報 霜注意報								解	解	解	解	解	解	解	解	解	解	解	解	解	解	解	解			
3月16日10時12分	乾燥注意報 霜注意報																										
3月17日07時18分	乾燥注意報 霜注意報	解	解	解	解	解	解	解	解	解	解	解	解	解	解	解	解	解	解	解	解	解	解	解	解	解	解
3月17日09時46分	乾燥注意報 霜注意報																										
3月18日07時32分	乾燥注意報 霜注意報	解	解	解	解	解	解	解	解	解	解	解	解	解	解	解	解	解	解	解	解	解	解	解	解	解	解
3月18日09時48分	乾燥注意報 霜注意報																										
3月19日07時54分	乾燥注意報 霜注意報	解	解	解	解	解	解	解	解	解	解	解	解	解	解	解	解	解	解	解	解	解	解	解	解	解	解
3月19日10時06分	乾燥注意報 霜注意報																										
3月20日07時05分	乾燥注意報 霜注意報	解	解	解	解	解	解	解	解	解	解	解	解	解	解	解	解	解	解	解	解	解	解	解	解	解	解
3月20日18時20分	乾燥注意報	解	解	解	解	解	解	解	解	解	解	解	解	解	解	解	解	解	解	解	解	解	解	解	解	解	解
3月21日04時15分	強風注意報 波浪注意報																										
3月21日16時22分	強風注意報 波浪注意報																										
3月22日04時00分	強風注意報 波浪注意報 乾燥注意報								解	解	解	解	解	解	解	解	解	解	解	解	解	解	解	解			
3月22日09時46分	強風注意報 波浪注意報 乾燥注意報 霜注意報	解	解	解	解	解	解														解	解			解	解	解
3月23日07時18分	乾燥注意報 霜注意報								解	解	解	解	解	解	解	解	解	解	解	解	解	解	解	解			
3月23日09時40分	乾燥注意報 霜注意報																										

# 徳島地方気象台発表の特別警報・警報・注意報

2017年 3月

：発表                   ：特別警報から警報                   ：特別警報から注意報                   ：警報から注意報                   ：継続                   解：解除  
 (記号の色：特別警報 警報 警報に言及した注意報 注意報)

発表時刻	種類	徳島市	鳴門市	小松島市	松茂町	北島町	藍住町	板野町	吉野川市	阿波市	美馬市脇・美馬・穴吹	石井町	上板町	つるぎ町半田・貞光	美馬市木屋平	佐那河内村	神山町	つるぎ町一宇	三好市	東みよし町	阿南市	勝浦町	上勝町	那賀町	牟岐町	美波町	海陽町	
3月24日07時29分	乾燥注意報 霜注意報									解	解	解	解	解	解	解	解	解	解	解	解	解	解	解	解	解	解	
3月24日10時10分	乾燥注意報 霜注意報																											
3月25日07時05分	乾燥注意報 霜注意報	解	解	解	解	解	解	解	解	解	解	解	解	解	解	解	解	解	解	解	解	解	解	解	解	解	解	解
3月25日20時32分	乾燥注意報	解	解	解	解	解	解	解	解	解	解	解	解	解	解	解	解	解	解	解	解	解	解	解	解	解	解	解
3月26日10時29分	霜注意報																											
3月26日16時07分	雷注意報 霜注意報									解	解	解	解	解	解	解	解	解	解	解	解	解	解	解	解	解	解	解
3月27日09時30分	雷注意報 乾燥注意報 霜注意報																											
3月27日21時09分	雷注意報 乾燥注意報 霜注意報																											
3月27日22時12分	雷注意報 乾燥注意報 霜注意報																											
3月28日04時18分	雷注意報 乾燥注意報 霜注意報	解	解	解	解	解	解	解	解	解	解	解	解	解	解	解	解	解	解	解	解	解	解	解	解	解	解	解
3月28日07時23分	乾燥注意報 霜注意報									解	解	解	解	解	解	解	解	解	解	解	解	解	解	解	解	解	解	解
3月28日09時16分	乾燥注意報 霜注意報																											
3月28日15時41分	乾燥注意報 霜注意報																											
3月29日07時40分	乾燥注意報 霜注意報									解	解	解	解	解	解	解	解	解	解	解	解	解	解	解	解	解	解	解
3月29日19時40分	乾燥注意報	解	解	解	解	解	解	解	解	解	解	解	解	解	解	解	解	解	解	解	解	解	解	解	解	解	解	解
3月30日20時32分	強風注意報 波浪注意報																											
3月31日04時23分	強風注意報 波浪注意報																											

## 土砂災害警戒情報発表状況

2017年3月 徳島県 徳島地方气象台 共同発表

3月は土砂災害警戒情報の発表はありませんでした。

## 指定河川洪水予報発表状況

2017年3月 徳島地方气象台

3月は指定河川洪水予報の発表はありませんでした。

指定河川洪水予報の発表対象河川は、吉野川、那賀川、勝浦川です。  
吉野川は徳島河川国道事務所と徳島地方气象台、那賀川は那賀川河川事務所と徳島地方气象台、  
勝浦川水系勝浦川は徳島県と徳島地方气象台による共同発表です。

## 記録的短時間大雨情報発表状況

2017年3月 徳島地方气象台

3月は記録的短時間大雨情報の発表はありませんでした。

## 竜巻注意情報発表状況

2017年3月 徳島地方气象台

3月は竜巻注意情報の発表はありませんでした。

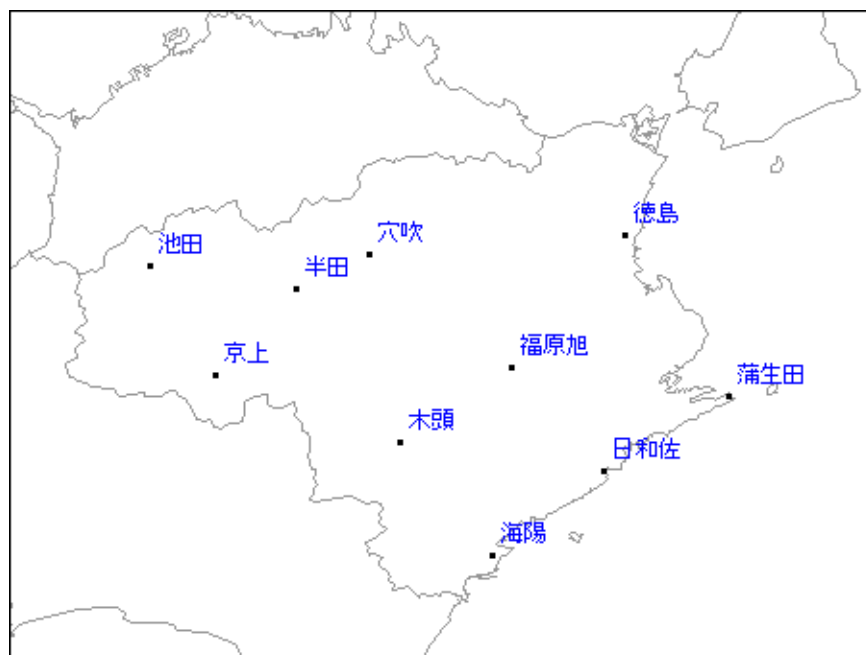
# 観測所一覧表

## 観測所一覧表

2017年4月1日現在

観測所番号	観測所名	観測種目							所在地	緯度 度分	経度 度分	観測所の高さ m	風向 風速計地上高さ m
		気温	湿度	風	降水量	日照時間	積雪	気圧					
71066	池田								三好市池田町シンヤマ	34 01.4	133 47.7	214	10.0
71087	穴吹								美馬市穴吹町口山字初草	34 02.4	134 09.4	160	9.4
71106	徳島								徳島市大和町 徳島地方気象台	34 04.0	134 34.4	2	17.8
71136	半田								美馬郡つるぎ町半田 字下尾尻	33 59.4	134 02.2	228	
71191	京上								三好市東祖谷京上	33 52.0	133 54.2	560	6.5
71211	福原旭								勝浦郡上勝町大字旭字蔭	33 52.7	134 23.3	290	
71231	蒲生田								阿南市椿町蒲生田	33 50.2	134 44.5	10	10.0
71251	木頭								那賀郡那賀町木頭出原 クボヲ	33 46.3	134 12.3	330	6.5
71266	日和佐								海部郡美波町日和佐浦	33 43.9	134 32.3	3	15.4
71291	海陽								海部郡海陽町四方原 字杉谷	33 36.7	134 21.3	5	10.0

## 観測所配置図



観測所配置図は、徳島地方気象台ホームページの「気象台の業務案内」にも掲載しています。  
<http://www.jma-net.go.jp/tokushima/gyoumugaiyou/haichizu/haichizu.htm>

# 資料の解説

## 徳島地方気象台の気象月表

要素		単位	統計方法	
気圧	平均	0.1hPa	毎正時の観測値(24回)の平均	
気温	平均	0.1	毎正時の観測値(24回)の平均	
	最高	0.1	任意時刻の最高値	
	最低	0.1	任意時刻の最低値	
相対湿度	平均	1%	毎正時の観測値(24回)の平均	
	最小	1%	任意時刻の最小値	
平均蒸気圧		0.1hpa	毎正時の観測値(24回)の平均	
風速	平均	0.1m/s	毎10分の観測値(144回)の平均	
	最大	風速	0.1m/s	任意の10分間平均風速の最大値
		風向	16方位	最大風速の風向
	最大瞬間	風速	0.1m/s	任意の瞬間風速の最大値
		風向	16方位	最大瞬間風速の風向
降水量	日	0.5mm	毎正時の降水量(24回)の合計	
	最大1時間	0.5mm	任意時刻の1時間降水量の最大値	
	最大10分間	0.5mm	任意時刻の10分間降水量の最大値	
降雪の深さ合計		1cm	毎正時(24回)の積雪差(正の値のみ)の合計	
最深積雪		1cm	毎正時(24回)の最大値	
日照時間		0.1h	毎正時の観測値の合計	
平均雲量		10分比	3,9,15,21時(4回)の観測値を平均	
天気概況		昼(06時~18時)、夜(18時~翌日06時)		
大気現象		● 雨      ● 霧雨      ✖ 雪      ☆ 霧雪      ※ みぞれ      △ 凍雨 △ 氷あられ      ▲ ひょう      ≡ 霧      ≡ 低い霧      ≡ 地霧      ≡ もや ∞ 煙霧      ⚡ 雷電      T 雷鳴      ⚡ 雷光      ⊠ 積雪      ⊠ 霜		

## 地域気象観測月報

要素		単位	統計方法	
気温	平均	0.1	毎正時の観測値(24回)の平均	
	最高	0.1	任意時刻の最高値	
	最低	0.1	任意時刻の最低値	
風速	平均	0.1m/s	毎10分の観測値(144回)を平均	
	最大	風速	0.1m/s	任意の10分間平均風速の最大値
		風向	16方位	最大風速の風向
	最大瞬間	風速	0.1m/s	任意の瞬間風速の最大値
		風向	16方位	最大瞬間風速の風向
最多風向		0.1h	毎正時(24回)で最も多く現れた風向	
降水量	日	0.5mm	毎正時の降水量(24回)の合計	
	最大1時間	0.5mm	任意時刻の1時間降水量の最大値	
	最大10分間	0.5mm	任意時刻の10分間降水量の最大値	
日照時間		0.1h	毎正時の観測値の合計	

平年値の統計期間：1981～2010年（穴吹は2001～2010年）を使用します。

- )：準正常値（対象となる資料の一部が欠けているが、許容する資料数を満たす値）
- ]：資料不足値（対象となる資料が許容する資料数を満たさない値）
- ×：欠測又は資料なし（測器の故障などで値が得られなかった場合）
- //：平年値なし（統計期間が短く平年値が算出できない場合）

### 利用上の注意

本資料に含まれるデータ等を利用した場合は、「徳島地方気象台提供」と明記願います。

徳島県の気象に関するお問い合わせ先      徳島地方気象台 防災管理官室      電話：088-626-0676