

徳島県の気象

2017年 4月

(平成29年)

目次

気象概況	1 ~ 2
気象分布図	3 ~ 4
気象経過図	5 ~ 7
気象月表(徳島地方気象台)	8
地域気象観測気温月報	9 ~ 10
地域気象観測降水量月報	11
地域気象観測日照時間月報	12
地域気象観測風向・風速月報	13 ~ 15
徳島の観測記録順位の更新	16
生物季節	16
地域気象観測所の観測記録順位1位の更新	17
徳島地方気象台発表の特別警報・警報・注意報	18 ~ 21
土砂災害警戒情報発表状況	22
指定河川洪水予報発表状況	22
記録的短時間大雨情報発表状況	22
竜巻注意情報発表状況	22
観測所一覧表	23
資料の解説	24

掲載資料は後日修正する場合があります

徳島地方気象台

〒770-0864

徳島市大和町2丁目3-36

2017年 4月の気象概況

この月は、低気圧や気圧の谷等と高気圧が交互に通過し、天気は数日の周期で変わった。高気圧に覆われやすく月間日照時間が多かった。

徳島の月平均気温は平年より高く、月降水量は平年並であった。また、月間日照時間は平年より多かった。

上旬・前半に高気圧に覆われて晴れる日があったが、全般的に気圧の谷や前線及び湿った空気の影響で曇りや雨の降る日が多かった。

徳島の旬平均気温は平年より高く、旬降水量は平年並であった。また、旬間日照時間は平年並であった。

中旬・高気圧に覆われて晴れる日が多かったが、気圧の谷や低気圧等の影響で曇りや雨の降る日もあった。

徳島の旬平均気温は平年より高く、旬降水量は平年並であった。また、旬間日照時間は平年より多かった。

下旬・高気圧に覆われて晴れる日が多かったが、中頃は前線や低気圧等の影響で曇りや雨の降る日もあった。

徳島の旬平均気温と旬降水量は平年並で、旬間日照時間は平年より多かった。

平年との比較表

2017年 4月

徳島地方气象台

要素		期間			月
		上旬	中旬	下旬	
平均気温 ()	本年	14.1	16.2	16.2	15.5
	平年	13.1	15.0	16.4	14.8
	平年差	+1.0	+1.2	-0.2	+0.7
	階級区分	高い	高い	平年並	高い
降水量 (mm)	本年	24.0	42.5	24.5	91.0
	平年	33.2	43.8	31.3	108.2
	平年比	72%	97%	78%	84%
	階級区分	平年並	平年並	平年並	平年並
日照時間 (h)	本年	52.7	73.1	80.5	206.3
	平年	60.6	64.1	68.3	192.9
	平年比	87%	114%	118%	107%
	階級区分	平年並	多い	多い	多い

【階級区分】

階級区分は、気温、降水量、日照時間などの値が平年との違いの程度を表すもので、1981年～2010年における30年間の観測値が、「高い(多い)」「平年並」「低い(少ない)」の3つの階級に等しい割合で分けられる(各階級が10個ずつになる)ように決められています。また特に、値が1981年～2010年の観測値の上位または下位10%に相当する場合には、「かなり高い(多い)」「かなり低い(少ない)」と表現します。

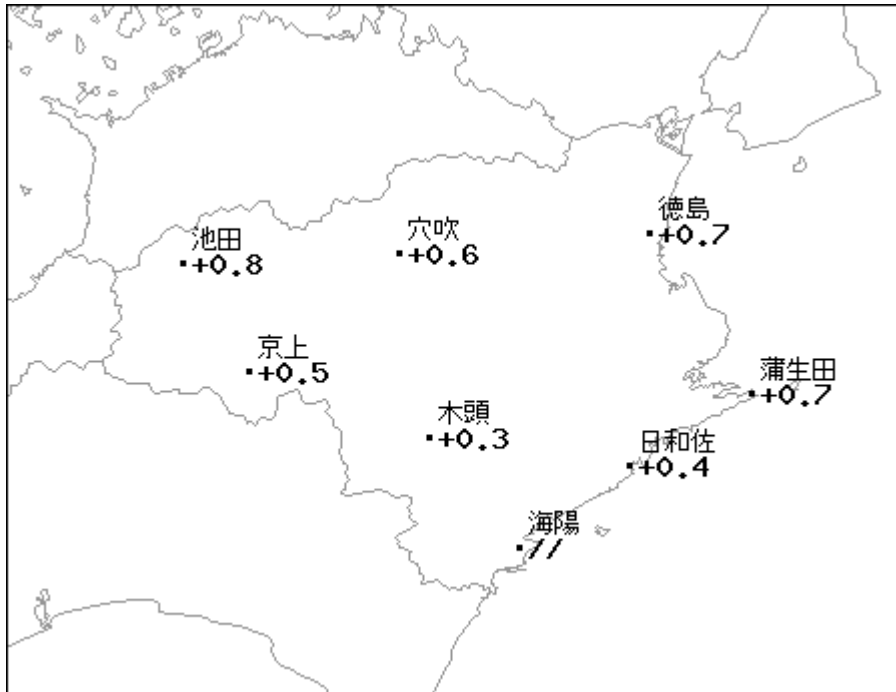
【徳島における日々の気象概況と天気概況】

2017年4月

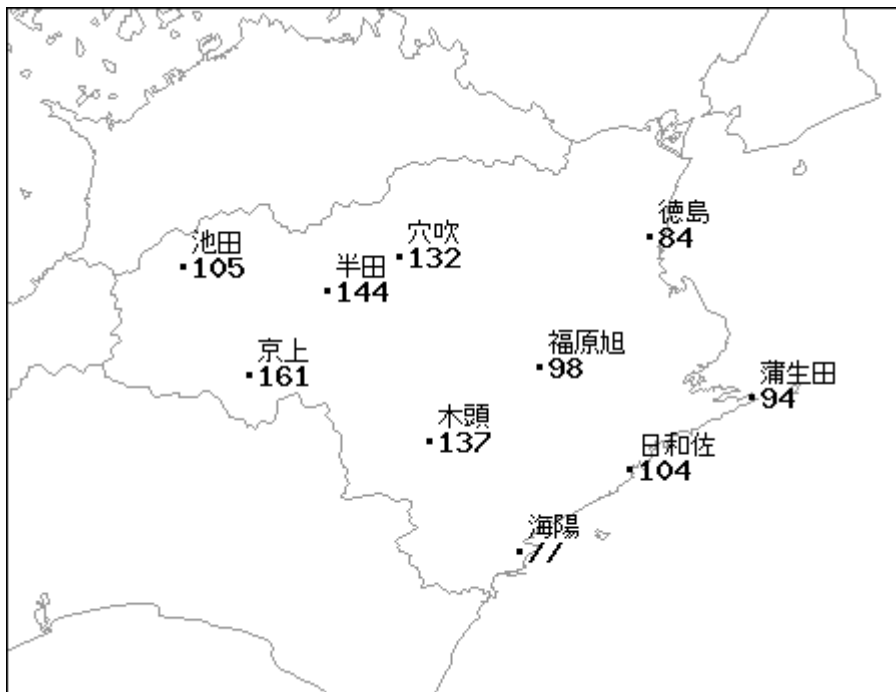
日付	気象概況	徳島の天気概況	
		昼(06-18時)	夜(18-翌日06時)
1日	気圧の谷や寒気の影響	曇一時雨後晴	快晴
2日	高気圧に覆われる	晴	晴一時曇
3日	高気圧に覆われる	快晴	快晴
4日	高気圧に覆われる	快晴	晴時々薄曇
5日	気圧の谷や湿った空気の影響	薄曇	晴時々曇
6日	気圧の谷や湿った空気の影響	曇時々雨	雨後一時曇
7日	前線や湿った空気の影響	曇後一時雨	曇、霧を伴う
8日	前線や湿った空気の影響	曇時々雨一時霧雨、霧を伴う	曇時々雨、霧を伴う
9日	気圧の谷や湿った空気の影響	曇一時雨	曇
10日	前線や湿った空気の影響	曇後雨	雨
11日	低気圧や前線の影響	雨時々曇	晴時々曇
12日	気圧の谷や寒気の影響	曇時々晴	晴一時曇
13日	高気圧に覆われる	快晴	快晴
14日	高気圧に覆われる	晴	晴
15日	寒気や湿った空気の影響	晴時々曇一時雨	曇時々雨一時晴、雷を伴う
16日	高気圧に覆われる	晴	晴後霧
17日	低気圧や前線の影響	雨時々曇、霧を伴う	雨時々曇
18日	次第に高気圧に覆われる	晴時々曇	晴後一時曇
19日	高気圧に覆われる	快晴	晴後薄曇
20日	気圧の谷の影響	曇	曇
21日	気圧の谷の影響	曇	曇
22日	次第に高気圧に覆われる	薄曇時々晴	晴
23日	高気圧に覆われる	快晴	快晴
24日	気圧の谷や湿った空気の影響	晴後一時薄曇	曇後時々雨
25日	湿った空気の影響	曇時々晴	曇後一時雨
26日	前線や低気圧の影響	雨	雨時々曇
27日	高気圧に覆われる	薄曇時々晴	晴一時薄曇
28日	高気圧に覆われる	快晴	晴後一時曇
29日	高気圧に覆われる	晴一時曇	快晴
30日	高気圧に覆われる	快晴	快晴

2017年 4月の気象分布図（アメダス月別値）

月平均気温の平年差（ ）



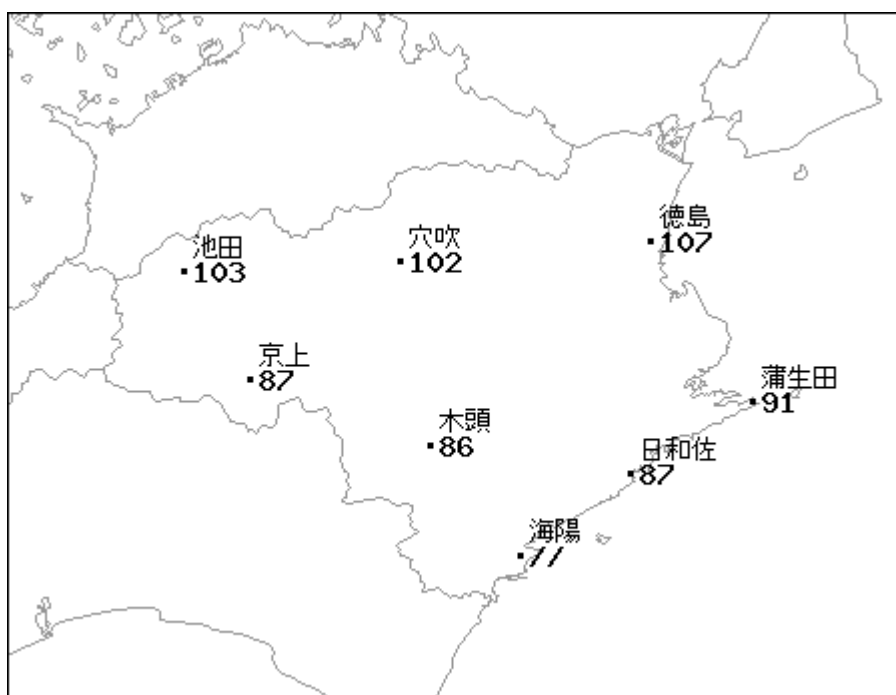
月降水量の平年比（%）



// 印は、統計期間が短く平年値がない観測所

2017年 4月の気象分布図（アメダス月別値）

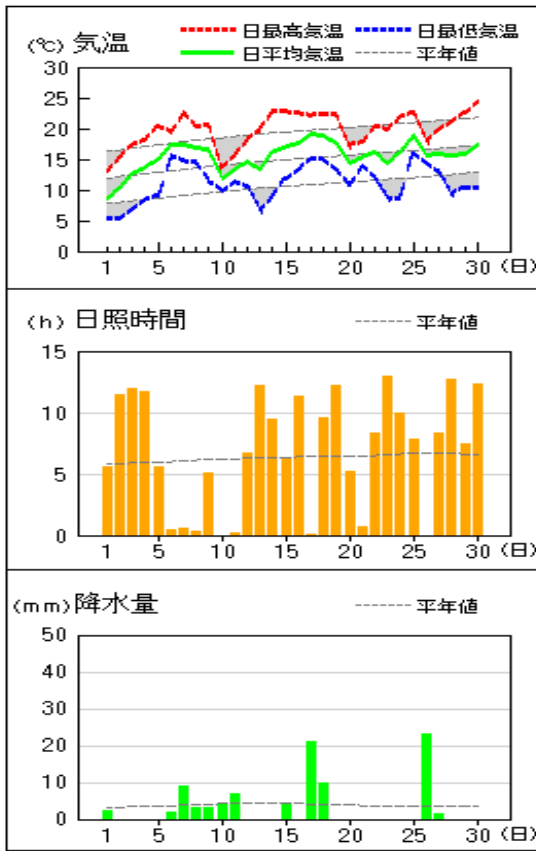
月間日照時間の平年比（％）



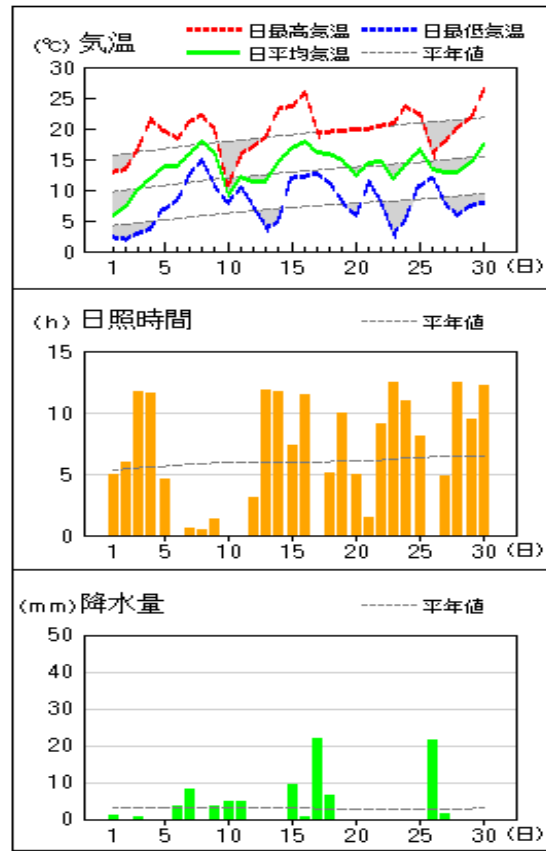
// 印は、統計期間が短く平年値がない観測所

アメダス 気象経過図：2017年04月01日-2017年04月30日

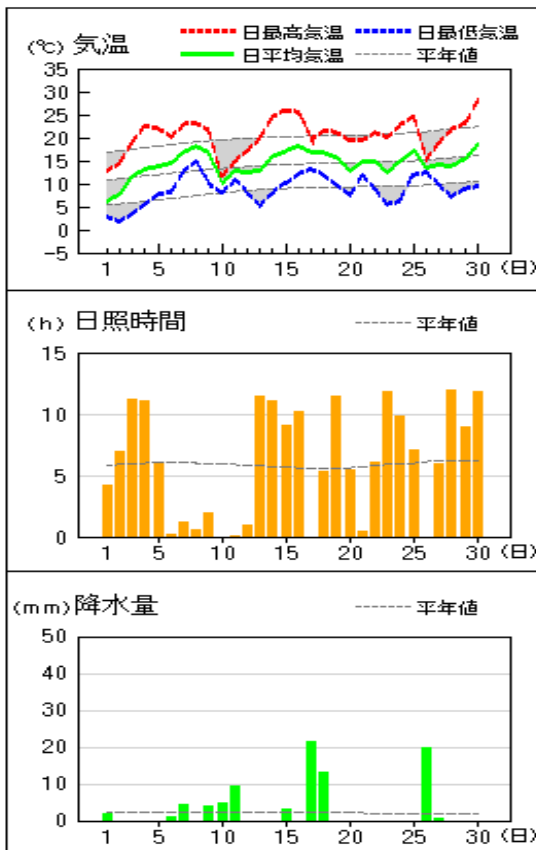
徳島



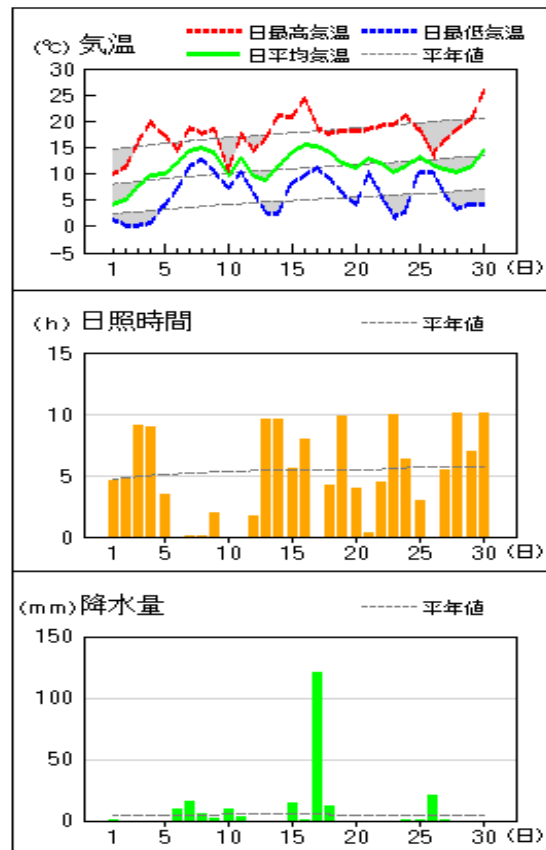
池田



穴吹

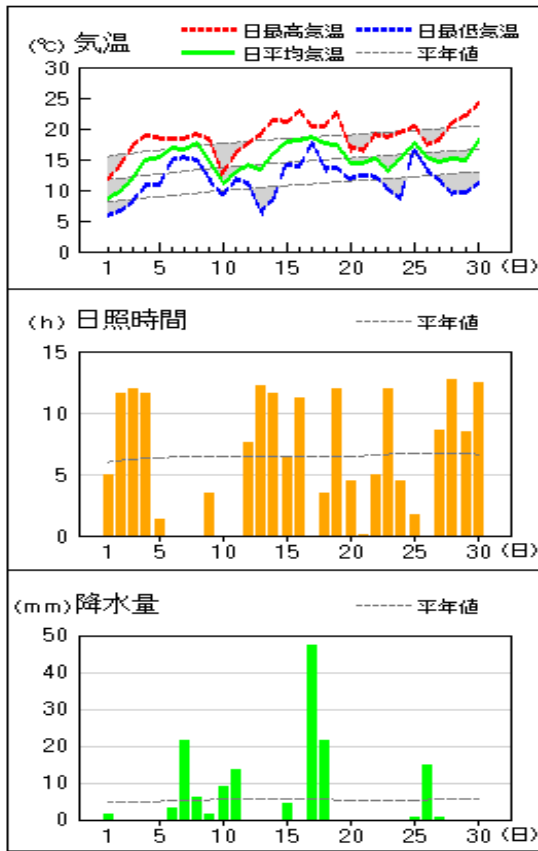


京上

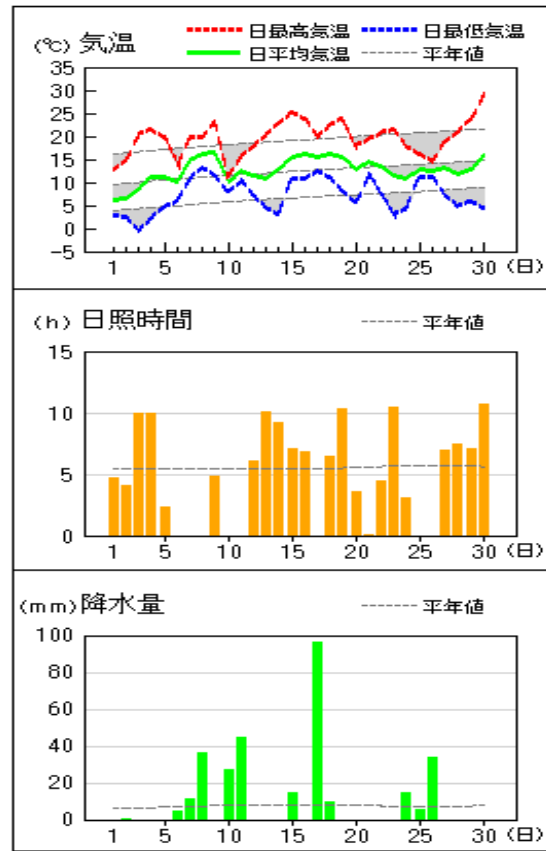


アメダス 気象経過図：2017年04月01日-2017年04月30日

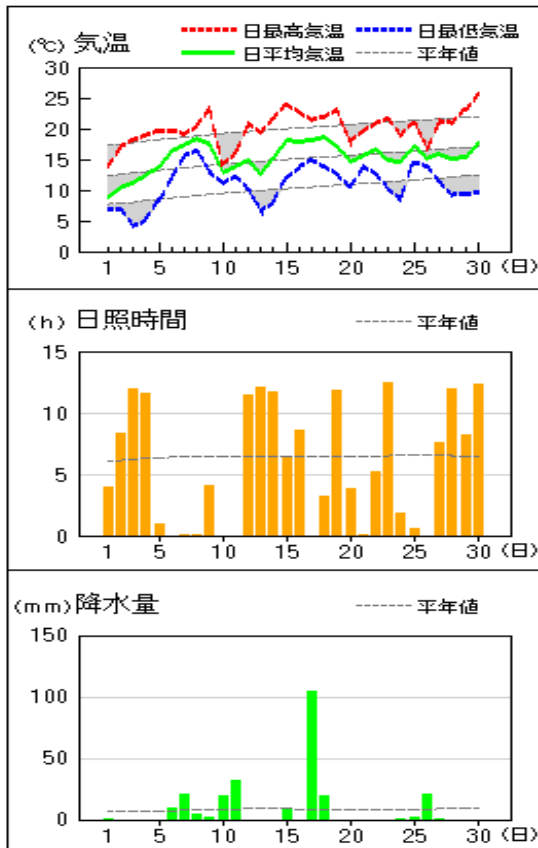
蒲生田



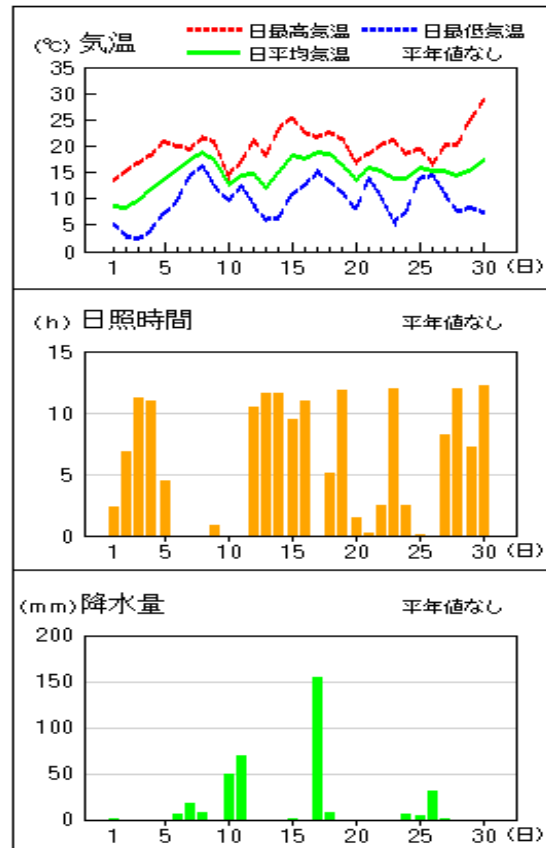
木頭



日和佐

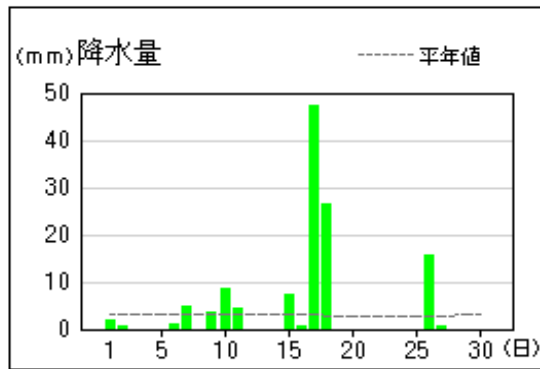


海陽

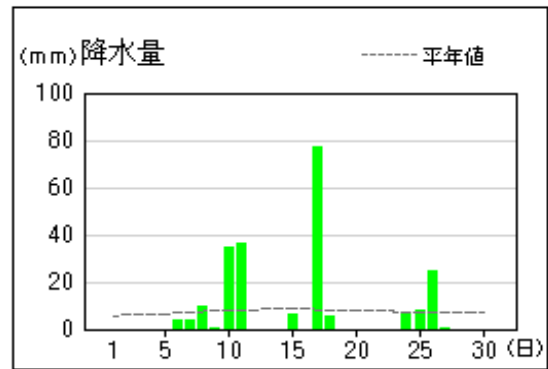


アメダス 気象経過図：2017年04月01日-2017年04月30日

半田



福原旭



氣象月表

地点番号 47895 地点名 徳島 (徳島県)

気象官署名 徳島地方気象台

2017年(平成29年)4月

Main meteorological data table with columns for date, pressure, temperature, humidity, precipitation, wind speed, and weather conditions.

Summary table for monthly statistics including average values, maximum/minimum values, and frequency of weather phenomena.

地域気象観測気温月報

徳島県 2017年4月

単位: 1/2頁

観測所名	池田			穴吹			徳島			京上		
	平均	最高	最低	平均	最高	最低	平均	最高	最低	平均	最高	最低
1	6.0	12.9	2.3	6.3	12.9	2.9	8.6	13.2	5.4	4.3	10.0	1.2
2	7.3	13.4	2.0	7.7	14.6	1.9	10.3	15.4	5.5	5.0	11.3	0.2
3	10.1	17.0	3.0	11.6	19.0	3.5	12.7	17.5	6.8	7.6	16.1	0.1
4	12.0	21.6	3.7	13.2	22.5	5.4	13.7	18.2	8.4	9.6	19.8	0.6
5	13.9	19.6	6.9	14.0	22.0	7.7	15.2	20.4	9.1	10.1	17.4	4.0
6	13.9	18.3	8.3	14.4	20.2	8.3	17.4	19.5	15.7	12.0	14.5	7.2
7	15.9	21.2	12.7	16.9	22.9	12.9	17.3	22.6	14.8	14.4	18.7	11.4
8	18.0	22.1	14.9	18.1	23.3	14.9	16.9	20.3	14.5	14.9	17.7	12.7
9	16.1	20.0	10.7	16.7	21.8	10.2	16.7	20.7	11.5	14.1	18.4	10.4
10	9.2	11.0	8.0	10.2	12.0	8.1	11.9	13.8	10.0	9.8	11.2	7.5
11	12.1	15.9	10.5	12.8	15.0	11.0	13.4	15.7	11.3	12.8	17.5	10.3
12	11.3	17.1	7.1	12.6	17.1	7.9	14.6	18.3	10.7	9.6	14.4	6.2
13	11.3	18.7	3.9	12.8	19.9	5.3	13.3	19.8	6.8	9.0	16.8	2.6
14	14.6	23.1	4.8	15.9	24.4	8.0	16.2	22.8	8.9	11.5	21.2	2.3
15	16.8	23.6	12.0	17.2	25.9	10.1	17.1	22.8	12.0	14.0	20.7	8.3
16	17.8	25.9	12.2	18.1	25.6	12.1	17.7	22.6	13.5	15.6	24.3	9.8
17	16.1	19.4	12.7	16.7	19.7	13.3	19.1	22.2	15.2	15.4	18.8	11.1
18	15.9	19.5	11.1	16.8	21.4	11.9	18.8	22.5	15.0	14.0	17.6	9.1
19	14.8	19.7	8.1	16.0	21.3	9.8	17.6	22.3	13.4	12.1	18.1	6.5
20	12.5	19.8	6.0	13.0	19.5	7.6	14.4	17.4	10.9	11.2	18.1	4.3
21	14.5	19.9	11.4	14.9	19.4	11.9	15.5	17.8	14.0	13.0	18.4	10.3
22	14.6	20.5	7.9	14.8	21.1	8.7	16.1	20.5	12.0	12.1	19.2	5.8
23	11.8	20.8	2.9	12.5	20.1	5.4	14.3	19.8	8.8	10.3	19.5	2.0
24	14.1	23.6	5.3	14.8	22.7	6.3	16.1	22.0	8.6	11.4	21.2	2.9
25	16.6	22.4	10.7	17.1	24.4	12.0	18.9	22.6	16.0	13.2	18.4	10.2
26	13.5	16.1	12.0	13.5	15.2	12.4	15.7	18.1	14.4	11.9	13.9	10.4
27	12.9	18.0	7.9	14.1	19.0	9.8	15.9	19.9	13.0	10.9	16.4	6.0
28	12.8	20.1	5.8	14.0	21.7	7.2	15.6	21.1	9.5	10.3	18.6	3.3
29	14.6	21.8	7.5	15.5	23.2	8.8	16.0	22.6	10.4	11.6	20.4	4.3
30	17.3	26.6	7.9	18.5	28.4	9.5	17.5	24.5	10.5	14.5	26.0	4.1
31												
月極値		26.6	2.0		28.4	1.9		24.5	5.4		26.0	0.1
起日		30	2		30	2		30	1		30	3
上旬平均	12.2	17.7	7.3	12.9	19.1	7.6	14.1	18.2	10.2	10.2	15.5	5.5
中旬平均	14.3	20.3	8.8	15.2	21.0	9.7	16.2	20.6	11.8	12.5	18.8	7.1
下旬平均	14.3	21.0	7.9	15.0	21.5	9.2	16.2	20.9	11.7	11.9	19.2	5.9
月平均	13.6	19.7	8.0	14.4	20.5	8.8	15.5	19.9	11.2	11.5	17.8	6.2
0 未満日数	0	0	0	0	0	0	0	0	0	0	0	0
25 以上日数	0	2	0	0	3	0	0	0	0	0	1	0
30 以上日数		0			0			0			0	
35 以上日数		0			0			0			0	
積算気温	386			417			456			291		

地域気象観測気温月報

徳島県 2017年4月

単位: 2/2頁

観測所名 日付	蒲生田			木頭			日和佐			海陽		
	平均	最高	最低	平均	最高	最低	平均	最高	最低	平均	最高	最低
1	8.6	12.0	6.0	6.1	12.8	3.0	9.0	14.0	6.8	8.7	13.6	5.2
2	10.0	14.2	6.7	6.5	14.8	2.4	10.5	17.1	7.0	8.3	15.4	2.9
3	12.0	17.3	8.3	8.5	20.4	-0.4	11.2	18.2	4.1	9.9	16.9	2.4
4	14.8	18.9	10.8	11.2	21.5	2.2	12.3	18.9	5.1	11.7	18.3	4.0
5	15.5	18.5	11.0	11.1	19.7	4.7	14.0	19.7	8.4	13.9	20.9	7.3
6	16.9	18.5	14.9	10.2	13.9	6.1	16.4	19.7	12.2	15.5	20.0	9.9
7	16.7	18.4	15.4	14.9	19.9	11.0	17.4	19.2	15.6	17.3	19.5	14.5
8	17.6	19.1	14.9	16.1	19.7	13.3	18.5	20.3	16.4	18.7	21.6	16.3
9	15.0	18.4	11.7	16.6	23.3	11.4	17.7	23.3	13.0	17.5	20.7	12.3
10	11.2	12.8	9.3	10.2	11.6	8.1	12.8	14.3	11.2	12.6	14.7	9.9
11	13.0	16.1	11.8	12.4	15.8	10.4	14.0	16.1	12.2	14.4	17.2	12.4
12	14.1	17.6	11.1	11.5	17.9	7.1	15.0	20.9	10.1	14.7	21.1	8.7
13	13.5	19.0	6.6	10.9	20.4	4.4	12.7	19.4	6.6	12.2	18.2	6.0
14	15.9	21.4	8.4	12.8	22.9	3.2	15.2	21.6	7.9	14.9	23.3	6.4
15	18.0	21.2	14.1	15.6	25.1	10.7	18.2	23.9	12.1	18.2	25.3	10.9
16	18.2	22.9	13.9	16.1	23.9	10.9	17.9	22.6	13.8	17.7	22.5	12.6
17	18.7	20.3	17.7	15.5	19.8	12.5	18.2	21.4	15.0	18.7	21.6	15.2
18	17.6	20.4	13.7	16.3	22.5	11.2	18.6	22.0	13.8	18.6	22.7	13.2
19	17.5	22.7	13.7	15.4	23.9	8.2	17.1	23.1	12.6	16.4	21.4	11.2
20	14.3	17.1	11.8	12.7	18.1	5.7	14.6	18.1	10.6	13.7	17.2	8.3
21	14.3	16.5	12.5	14.5	19.4	11.7	15.7	19.6	13.9	15.8	18.6	14.0
22	15.2	19.1	12.2	13.6	20.8	7.5	16.6	20.9	12.6	15.4	20.2	10.1
23	13.2	18.7	10.1	11.5	21.5	3.1	14.9	21.6	10.2	13.9	21.2	5.6
24	15.2	19.4	8.6	10.9	18.0	4.2	14.7	19.0	8.4	14.0	18.4	7.5
25	17.6	20.3	16.5	12.7	16.2	11.2	17.2	21.0	14.5	15.8	19.5	13.9
26	15.3	17.5	13.2	12.6	14.5	11.1	15.2	16.7	13.9	15.3	16.5	14.4
27	14.7	18.1	11.6	13.1	19.0	7.2	15.9	21.3	11.3	15.3	20.3	10.7
28	15.1	20.9	9.5	11.7	20.9	4.9	15.2	21.0	9.2	14.5	20.2	7.6
29	14.9	22.2	9.6	12.9	23.7	5.7	15.4	23.1	9.4	15.5	25.1	8.3
30	18.1	24.1	11.1	15.9	29.2	4.6	17.6	25.6	9.6	17.5	28.8	7.3
31												
月極値		24.1	6.0		29.2	-0.4		25.6	4.1		28.8	2.4
起日		30	1		30	3		30	3		30	3
上旬平均	13.8	16.8	10.9	11.1	17.8	6.2	14.0	18.5	10.0	13.4	18.2	8.5
中旬平均	16.1	19.9	12.3	13.9	21.0	8.4	16.2	20.9	11.5	16.0	21.1	10.5
下旬平均	15.4	19.7	11.5	12.9	20.3	7.1	15.8	21.0	11.3	15.3	20.9	9.9
月平均	15.1	18.8	11.6	12.7	19.7	7.2	15.3	20.1	10.9	14.9	20.0	9.6
0 未満日数	0	0	0	0	0	1	0	0	0	0	0	0
25 以上日数	0	0	0	0	2	0	0	1	0	0	3	0
30 以上日数		0			0			0			0	
35 以上日数		0			0			0			0	
積算気温	444			359			451			420		

地域気象観測降水量月報

徳島県

2017年4月

単位:mm

観測所名	池田	穴吹	徳島	半田	京上	福原旭	蒲生田	木頭	日和佐	海陽
日付										
1	1.0	2.0	2.5	2.0	0.5	0.0	1.5	0.0	0.5	0.5
2	0.0	0.0	0.0	0.5	0.0	0.0	0.0	0.5	0.0	0.0
3	0.5	0.0	0.0	0.0	0.0	0.0	0.0	0.0	0.0	0.0
4	0.0	0.0	0.0	0.0	0.0	0.0	0.0	0.0	0.0	0.0
5	0.0	0.0	0.0	0.0	0.0	0.0	0.0	0.0	0.0	0.0
6	3.5	1.0	2.0	1.0	9.0	4.0	3.0	5.0	9.5	6.5
7	8.0	4.5	9.0	5.0	15.5	4.0	21.5	11.5	21.0	17.5
8	0.0	0.0	3.0	0.0	5.5	9.5	6.0	36.0	5.0	7.5
9	3.5	4.0	3.0	3.5	2.5	0.5	1.5	0.0	1.5	0.0
10	5.0	5.0	4.5	8.5	10.0	34.5	9.0	27.0	20.0	49.0
11	5.0	9.5	7.0	4.5	3.5	36.0	13.5	45.0	32.0	68.5
12	0.0	0.0	0.0	0.0	0.0	0.0	0.0	0.0	0.0	0.0
13	0.0	0.0	0.0	0.0	0.0	0.0	0.0	0.0	0.0	0.0
14	0.0	0.0	0.0	0.0	0.0	0.0	0.0	0.0	0.0	0.0
15	9.5	3.0	4.5	7.5	14.0	6.5	4.5	15.0	9.5	0.5
16	0.5	0.0	0.0	0.5	0.5	0.0	0.0	0.0	0.0	0.0
17	22.0	21.5	21.0	47.5	121.0	77.5	47.5	96.0	105.0	155.0
18	6.5	13.0	10.0	26.5	12.0	5.5	21.5	9.5	20.0	7.5
19	0.0	0.0	0.0	0.0	0.0	0.0	0.0	0.0	0.0	0.0
20	0.0	0.0	0.0	0.0	0.0	0.0	0.0	0.0	0.0	0.0
21	0.0	0.0	0.0	0.0	0.0	0.0	0.0	0.0	0.0	0.0
22	0.0	0.0	0.0	0.0	0.0	0.0	0.0	0.0	0.0	0.0
23	0.0	0.0	0.0	0.0	0.0	0.0	0.0	0.0	0.0	0.0
24	0.0	0.0	0.0	0.0	1.0	6.5	0.0	14.5	0.5	6.5
25	0.0	0.0	0.0	0.0	0.5	8.0	0.5	5.5	1.5	4.0
26	21.5	20.0	23.0	15.5	21.0	24.5	15.0	34.0	21.0	31.5
27	1.5	0.5	1.5	0.5	0.5	0.5	0.5	0.0	0.5	0.5
28	0.0	0.0	0.0	0.0	0.0	0.0	0.0	0.0	0.0	0.0
29	0.0	0.0	0.0	0.0	0.0	0.0	0.0	0.0	0.0	0.0
30	0.0	0.0	0.0	0.0	0.0	0.0	0.0	0.0	0.0	0.0
31										
最大日降水量	22.0	21.5	23.0	47.5	121.0	77.5	47.5	96.0	105.0	155.0
起日	17	17	26	17	17	17	17	17	17	17
最大1時間降水量	5.5	12.0	9.0	22.5	26.0	15.0	20.5	19.0	46.0	27.5
起日 時分	18 01:32	18 01:51	18 02:13	18 01:43	17 20:16	17 18:42	18 00:22	17 23:13	17 23:59	18 00:10
最大10分間降水量	2.0	5.5	2.5	7.0	8.5	5.5	9.0	5.0	10.5	9.0
起日 時分	18 00:51	18 01:17	18 01:53	18 01:15	17 19:45	17 18:11	17 23:35	17 22:57	17 23:19	17 23:38
上旬合計	21.5	16.5	24.0	20.5	43.0	52.5	42.5	80.0	57.5	81.0
中旬合計	43.5	47.0	42.5	86.5	151.0	125.5	87.0	165.5	166.5	231.5
下旬合計	23.0	20.5	24.5	16.0	23.0	39.5	16.0	54.0	23.5	42.5
月合計	88.0	84.0	91.0	123.0	217.0	217.5	145.5	299.5	247.5	355.0
1mm以上日数	11	10	12	10	11	11	11	11	11	10
10mm以上日数	2	3	3	3	6	4	5	8	6	5
30mm以上日数	0	0	0	1	1	3	1	4	2	4
50mm以上日数	0	0	0	0	1	1	0	1	1	2
70mm以上日数	0	0	0	0	1	1	0	1	1	1
100mm以上日数	0	0	0	0	1	0	0	0	1	1

地域気象観測日照時間月報

徳島県 2017年4月

単位:h

観測所名 日付	池田	穴吹	徳島	京上	蒲生田	木頭	日和佐	海陽
1	5.0	4.2	5.6	4.6	4.9	4.7	3.9	2.3
2	6.0	6.9	11.4	4.7	11.6	4.1	8.3	6.8
3	11.7	11.2	12.0	9.1	12.0	10.0	11.9	11.2
4	11.6	11.1	11.7	9.0	11.6	10.0	11.6	11.0
5	4.6	6.1	5.6	3.4	1.3	2.3	1.0	4.4
6	0.0	0.2	0.4	0.0	0.0	0.0	0.0	0.0
7	0.6	1.2	0.6	0.1	0.0	0.0	0.1	0.0
8	0.5	0.6	0.3	0.1	0.0	0.0	0.1	0.0
9	1.3	1.9	5.1	2.0	3.4	4.8	4.1	0.8
10	0.0	0.0	0.0	0.0	0.0	0.0	0.0	0.0
11	0.0	0.1	0.2	0.0	0.0	0.0	0.0	0.0
12	3.1	0.9	6.7	1.7	7.6	6.1	11.4	10.5
13	11.8	11.5	12.2	9.6	12.2	10.1	12.1	11.6
14	11.7	11.1	9.4	9.6	11.6	9.2	11.7	11.6
15	7.3	9.1	6.2	5.6	6.5	7.1	6.4	9.4
16	11.4	10.2	11.3	7.9	11.2	6.8	8.6	10.9
17	0.0	0.0	0.1	0.0	0.0	0.0	0.0	0.0
18	5.1	5.3	9.6	4.2	3.4	6.5	3.2	5.1
19	10.0	11.5	12.2	9.8	11.9	10.3	11.8	11.8
20	4.9	5.4	5.2	4.0	4.5	3.6	3.8	1.4
21	1.4	0.4	0.7	0.3	0.1	0.1	0.1	0.2
22	9.1	6.1	8.3	4.5	4.9	4.4	5.2	2.4
23	12.4	11.8	12.9	9.9	11.9	10.4	12.5	12.0
24	11.0	9.8	10.0	6.3	4.4	3.1	1.8	2.4
25	8.1	7.1	7.8	2.9	1.7	0.0	0.6	0.1
26	0.0	0.0	0.0	0.0	0.0	0.0	0.0	0.0
27	4.8	5.9	8.3	5.5	8.6	6.9	7.6	8.2
28	12.4	11.9	12.7	10.1	12.7	7.5	11.9	11.9
29	9.4	9.0	7.5	7.0	8.4	7.1	8.2	7.2
30	12.2	11.8	12.3	10.1	12.4	10.7	12.3	12.2
31								
旬合計 上旬	41.3	43.4	52.7	33.0	44.8	35.9	41.0	36.5
旬合計 中旬	65.3	65.1	73.1	52.4	68.9	59.7	69.0	72.3
旬合計 下旬	80.8	73.8	80.5	56.6	65.1	50.2	60.2	56.6
月合計	187.4	182.3	206.3	142.0	178.8	145.8	170.2	165.4
0.1時間未満日数	5	3	2	5	7	8	5	7

地域気象観測風向・風速月報

徳島県 2017年4月

単位:m/s 1/3頁

観測所名	池田						穴吹						徳島					
	平均	最大	最大風向	最大瞬間	最大瞬間風向	最多	平均	最大	最大風向	最大瞬間	最大瞬間風向	最多	平均	最大	最大風向	最大瞬間	最大瞬間風向	最多
1	1.1	3.1	NNW	6.2	E	E	1.4	2.6	ENE	5.1	NE	WSW	3.2	5.4	NW	10.3	NNW	WNW
2	1.4	4.6	NNW	8.2	NW	WNW	1.7	3.4	SSW	6.9	WSW	SW	3.3	5.1	WNW	9.0	W	WNW
3	2.1	3.9	W	8.1	W	WSW	2.6	4.8	WNW	9.2	WNW	WSW	3.1	6.2	ESE	9.5	SE	WNW
4	1.9	4.0	W	9.3	WNW	W	2.0	4.4	ENE	7.7	ENE	SW	2.7	5.0	SE	8.3	NE	WNW
5	2.2	3.9	WNW	10.1	WSW	W	1.4	4.6	WNW	8.9	WNW	WSW	3.6	9.4	SSE	13.7	S	SSE
6	1.9	4.7	WNW	10.6	W	W	0.9	2.2	SW	4.3	SSW	WSW	4.3	7.0	S	11.4	S	S
7	1.2	3.5	WNW	5.6	W	E	1.0	3.8	WNW	6.7	W	W	2.2	6.2	SSE	9.7	SSE	SSE
8	1.1	2.8	WNW	4.7	NW	E	0.7	2.5	NE	4.2	E	NE	1.2	2.8	ESE	3.8	E	ENE
9	2.2	5.4	ENE	11.9	ENE	ENE	1.7	4.3	ENE	7.5	ENE	ENE	3.5	6.9	N	11.8	NNE	NNW
10	2.8	5.1	ENE	10.7	ENE	E	2.1	5.7	NE	11.7	ENE	NE	3.8	6.9	SSE	11.8	SSE	NNW
11	2.9	5.2	E	11.1	E	ENE	3.7	6.8	NE	15.2	NNE	WSW	3.3	8.9	WNW	14.6	NW	N
12	1.6	4.8	NW	8.5	NW	WSW	1.7	3.5	WSW	6.8	W	WSW	4.2	7.9	NW	11.8	WNW	WNW
13	2.8	4.6	W	9.5	W	W	2.3	5.2	SSW	11.1	S	SW	2.2	5.3	SSE	8.5	SE	SSW
14	3.3	6.1	NW	11.3	NNW	W	2.1	5.0	ENE	9.5	NE	SW	3.0	7.2	S	11.7	S	SSW
15	2.7	6.2	W	12.8	W	W	1.9	4.6	ENE	14.4	SW	WSW	2.4	5.7	WNW	10.4	W	SW
16	2.1	4.3	WNW	7.8	WNW	W	1.8	5.0	NE	7.9	NE	WSW	2.0	4.4	SE	6.7	ESE	SE
17	1.6	5.3	WNW	17.2	W	E	0.8	2.5	ENE	3.9	SSW	WNW	5.0	11.3	SSE	18.4	SSE	SSE
18	2.4	6.2	W	15.0	W	W	2.3	5.4	WSW	17.6	SW	WSW	4.2	8.5	WNW	14.8	WNW	WNW
19	2.8	6.1	WNW	13.3	WNW	WSW	2.3	4.8	WSW	12.7	SW	SW	3.9	7.2	WNW	13.4	W	WNW
20	1.6	3.7	WNW	6.4	W	W	1.2	3.4	ENE	7.3	NE	W	2.2	4.0	ESE	6.3	ESE	WNW
21	1.2	2.7	NW	5.6	WNW	WSW	0.9	2.4	E	4.2	NE	WSW	1.7	4.0	NNW	6.6	NNW	N
22	1.7	4.8	WNW	9.5	NE	ENE	1.6	3.9	ENE	8.4	ENE	ENE	3.8	6.0	N	10.5	N	N
23	1.5	5.3	NNW	8.7	WNW	E	1.7	3.7	ENE	7.7	ENE	WSW	2.8	6.0	NNW	9.6	NW	NNW
24	2.1	5.3	NW	10.7	W	W	1.7	4.4	SSE	10.2	SSE	WSW	3.8	9.5	SSE	14.7	SSE	SSE
25	1.7	4.9	WNW	9.8	WNW	W	1.6	4.0	SE	9.1	S	WSW	5.7	9.2	SSE	13.7	S	SSE
26	0.9	1.9	WNW	4.4	SSW	W	0.5	2.0	W	3.2	W	W	2.4	6.2	SSE	10.2	SSE	SSE
27	2.0	4.9	N	9.5	N	WSW	1.2	3.0	E	6.3	E	WSW	3.2	5.9	NNW	9.5	NNW	NNW
28	2.4	6.8	NW	11.8	NNW	WSW	1.6	3.4	WSW	8.8	W	WSW	2.6	5.5	ESE	7.5	SE	WNW
29	3.0	6.9	NNW	13.6	NW	W	2.0	5.5	WNW	15.8	SW	SW	2.0	5.1	SE	7.7	SE	SW
30	3.0	5.7	W	11.6	W	W	1.9	4.4	W	9.8	WSW	WSW	2.1	4.7	ESE	7.4	SE	ESE
31																		
月最大		6.9	NNW	17.2	W			6.8	NE	17.6	SW			11.3	SSE	18.4	SSE	
起日		29		17				11		18				17		17		
上旬平均	1.8					W	1.6					WSW	3.1					WNW
中旬平均	2.4					W	2.0					WSW	3.2					WNW
下旬平均	2.0					W	1.5					WSW	3.0					SSE
月平均	2.0					W	1.7					WSW	3.1					WNW
10m/s以上日数		0						0						1				
15m/s以上日数		0						0						0				
20m/s以上日数		0						0						0				
30m/s以上日数		0						0						0				

地域気象観測風向・風速月報

徳島県 2017年4月

単位:m/s 2/3頁

観測所名	京上						蒲生田						木頭					
	平均	最大	最大風向	最大瞬間	最大瞬間風向	最多	平均	最大	最大風向	最大瞬間	最大瞬間風向	最多	平均	最大	最大風向	最大瞬間	最大瞬間風向	最多
1	0.7	2.1	SSW	5.4	ENE	ENE	2.3	4.6	NE	10.9	NNE	NNW	0.9	3.3	N	7.1	N	NNE
2	0.6	2.6	ENE	6.9	ENE	E	2.0	3.1	SSW	10.4	NW	NW	0.9	2.7	S	5.2	SSW	SSW
3	0.8	2.6	S	8.0	SSW	NW	2.1	4.5	NE	9.5	NE	WSW	1.1	4.8	NE	7.8	ENE	S
4	0.5	2.2	S	6.5	SSE	S	3.0	8.6	NE	11.3	NE	NE	1.4	4.6	NE	6.9	NNE	NNE
5	0.7	2.3	W	6.1	W	WNW	2.1	4.9	W	9.6	W	W	0.7	3.0	SSW	7.7	SSW	S
6	0.9	2.4	WNW	7.1	NW	NW	4.3	6.5	SW	12.6	SSW	WSW	0.3	1.3	SSW	2.9	SW	S
7	0.2	1.6	WNW	4.3	WSW	NW	3.6	8.0	SW	13.3	SW	SW	0.4	2.9	NNE	5.5	ENE	ENE
8	0.1	0.5	W	1.6	NNW	WNW	4.0	8.8	SW	15.2	SW	SW	0.2	1.0	ENE	2.6	S	SW
9	0.6	1.9	SW	4.8	S	WNW	4.0	9.9	NE	17.5	NE	NE	1.7	6.2	NE	9.9	ENE	NE
10	0.2	1.6	NW	5.2	SW	NNW	4.1	10.5	ESE	14.8	E	WNW	0.8	3.0	NE	5.3	ENE	NE
11	1.1	3.5	SSE	12.5	NNW	WNW	2.6	7.0	WNW	13.9	WNW	WNW	1.2	5.6	NNE	11.6	NNW	NNE
12	0.6	2.6	SSE	7.5	E	W	2.9	7.1	NE	12.8	WNW	ESE	1.8	6.1	NNE	10.4	NE	NNE
13	0.8	3.0	SSW	7.7	S	SE	2.6	5.5	SSW	9.0	SW	W	1.2	4.1	S	8.6	SSW	E
14	0.8	2.9	N	8.1	W	WNW	2.6	6.9	SW	12.2	SW	SW	1.4	4.3	SW	10.7	SW	SSW
15	0.5	2.1	WNW	5.8	S	SSW	3.8	6.7	SW	11.2	SW	SW	1.6	4.6	SSW	10.8	SW	SSW
16	0.5	1.8	WNW	4.4	SSE	SE	2.1	5.0	S	7.4	S	SSW	1.2	4.5	NNE	6.9	NNE	NNE
17	1.0	3.9	WNW	9.8	SW	NW	4.4	12.1	WSW	23.8	ESE	WSW	0.7	4.1	S	9.7	S	S
18	0.8	2.1	S	6.7	SSW	SSW	2.9	13.3	SW	23.7	SW	SW	1.2	4.0	NNE	7.2	NNE	NNE
19	1.0	4.6	ESE	9.0	ESE	SSE	3.3	8.2	ENE	12.0	NE	SSW	1.7	6.2	S	13.4	S	SSW
20	0.4	2.0	W	5.6	WSW	W	1.9	5.7	SSW	8.6	SW	W	1.1	5.1	SSW	9.2	SSW	NNE
21	0.4	1.8	SW	4.9	S	S	1.3	2.9	N	8.0	W	W	1.1	3.2	NNE	6.0	ENE	NNE
22	0.6	2.9	ESE	7.3	SE	S	2.8	6.8	ENE	15.3	NE	E	1.3	6.3	NE	9.7	NNE	NNE
23	0.6	2.2	ENE	6.1	SSW	ESE	2.1	3.7	N	10.4	NW	WNW	1.2	4.3	NNE	7.0	NNE	NNE
24	0.6	2.3	W	5.9	S	W	2.9	6.9	ESE	13.1	E	ESE	0.7	3.0	NNE	5.1	N	NE
25	0.6	1.8	WNW	6.0	W	WSW	4.5	7.7	ESE	15.5	ESE	ESE	0.5	2.3	NNE	3.6	SE	NNE
26	0.1	0.8	NE	2.6	S	N	2.5	5.3	W	10.1	W	WSW	0.5	1.7	NNE	3.3	NNE	NE
27	0.6	2.0	ESE	6.0	ESE	E	2.9	7.1	NE	13.6	ENE	E	1.3	5.4	NE	9.2	E	NNE
28	0.5	2.0	S	6.7	SSW	SSE	2.2	4.3	E	7.6	W	W	0.9	4.4	NE	8.1	ENE	S
29	0.7	2.5	SSE	6.7	SSW	S	1.9	4.4	NE	7.3	S	W	1.1	6.0	S	14.9	SW	S
30	0.5	2.0	SE	6.0	SSE	ESE	2.4	6.8	SSW	11.8	WSW	SW	1.0	4.3	S	9.4	SSW	S
31																		
月最大		4.6	ESE	12.5	NNW			13.3	SW	23.8	ESE			6.3	NE	14.9	SW	
起日		19		11				18		17				22		29		
上旬平均	0.5					NW	3.2					SW	0.8					NNE
中旬平均	0.8					WNW	2.9					SW	1.3					NNE
下旬平均	0.5					S	2.6					W	1.0					NNE
月平均	0.6					WNW	2.9					W	1.0					NNE
10m/s以上日数		0						3						0				
15m/s以上日数		0						0						0				
20m/s以上日数		0						0						0				
30m/s以上日数		0						0						0				

地域気象観測風向・風速月報

徳島県 2017年4月

単位:m/s 3/3頁

観測所名	日和佐						海陽					
	平均	最大	最大風向	最大瞬間	最大瞬間風向	最多	平均	最大	最大風向	最大瞬間	最大瞬間風向	最多
1	2.8	5.2	W	12.8	WNW	SW	1.1	3.2	SW	5.3	NW	NW
2	2.4	5.0	W	10.7	WNW	WSW	1.2	4.3	SE	5.8	SE	NW
3	2.6	5.0	ESE	7.5	ESE	W	1.2	4.2	SE	6.5	ESE	SE
4	2.9	6.2	ESE	9.1	E	W	1.1	3.9	SSE	6.1	SE	SE
5	2.3	4.7	W	8.6	W	W	1.7	6.3	SSE	10.1	SSE	S
6	2.1	6.4	WSW	12.7	W	W	1.9	6.3	SSW	11.3	S	SSW
7	1.7	4.6	WSW	10.9	WSW	W	1.0	4.3	SSW	8.0	S	SSW
8	2.0	5.5	W	10.0	W	W	0.8	3.7	SSW	6.2	SSW	SW
9	2.3	6.2	NE	12.3	NE	NE	1.3	3.7	N	10.4	N	SE
10	3.5	9.6	ESE	13.8	E	NW	1.1	3.5	NW	6.4	E	NNW
11	1.8	4.0	NNW	7.6	NW	W	1.2	3.0	WNW	5.7	WNW	NNW
12	3.5	7.7	NW	15.2	WNW	NW	1.5	5.3	SSE	10.7	S	NW
13	2.4	4.6	W	6.5	NNW	W	1.2	4.1	ENE	7.6	NE	SE
14	3.0	5.9	W	11.9	W	W	1.4	4.0	WSW	7.8	SW	SE
15	2.4	8.9	NW	13.8	NNW	W	2.2	7.3	SSE	10.8	S	SSW
16	1.9	3.7	E	5.1	WNW	W	1.5	4.5	SE	6.3	ESE	SE
17	3.5	9.4	WSW	25.2	SE	W	4.4	11.5	SSW	21.7	S	SSW
18	2.4	11.0	WSW	18.2	WSW	SE	1.6	6.3	SSW	11.5	SSW	NE
19	2.6	5.8	SE	12.6	NNE	W	1.5	5.4	SE	7.5	SE	ESE
20	1.9	4.3	N	6.6	ENE	WSW	0.9	2.7	S	4.1	SSW	WNW
21	1.8	3.8	ESE	6.7	E	W	1.0	3.6	SE	5.6	ESE	SE
22	2.7	5.2	E	11.0	NE	ENE	1.2	3.7	SE	6.4	SE	NW
23	2.7	5.8	WNW	13.5	WNW	E	1.6	5.1	SE	8.5	ESE	SE
24	2.5	4.7	W	8.0	ESE	W	0.9	3.3	SE	5.9	S	NNW
25	1.7	4.3	SE	8.6	SE	WNW	0.9	2.6	SSE	4.8	SSE	WNW
26	1.3	3.4	W	6.5	W	W	0.8	2.6	WNW	5.0	WNW	SW
27	2.2	4.4	NE	10.2	E	ENE	1.4	4.9	SE	8.1	SE	SE
28	2.6	4.6	ESE	6.9	WNW	ESE	1.5	5.0	SSE	9.7	SSE	ESE
29	2.8	4.8	W	7.2	ENE	W	1.5	8.7	WSW	14.8	SW	NW
30	3.0	5.2	W	7.4	W	W	1.5	6.6	WSW	11.1	SW	WSW
31												
月最大		11.0	WSW	25.2	SE			11.5	SSW	21.7	S	
起日		18		17				17		17		
上旬平均	2.5					W	1.2					NW
中旬平均	2.5					W	1.7					SSW
下旬平均	2.3					W	1.2					NW
月平均	2.4					W	1.4					NW
10m/s以上日数		1						1				
15m/s以上日数		0						0				
20m/s以上日数		0						0				
30m/s以上日数		0						0				

徳島の観測記録順位の更新（第3位まで）

2017年4月 徳島地方气象台

4月は観測記録順位の更新はありませんでした。

生物季節

2017年4月 徳島地方气象台

動物

該当種目なし

植物

種目	現象	本年	平年	平年差	昨年	昨年差
さくら (そめいよしの)	開花	4月3日	3月28日	6日遅い	3月30日	4日遅い
さくら (そめいよしの)	満開	4月10日	4月5日	5日遅い	4月8日	2日遅い
いちょう	発芽	4月12日	4月7日	5日遅い	4月7日	5日遅い
つつじ (やまつつじ)	開花	4月20日	4月19日	1日遅い	欠測	--
のだぶじ	開花	4月21日	4月19日	2日遅い	4月14日	7日遅い

地域気象観測所の観測記録順位 1 位の更新

徳島県内で統計期間が 10 年以上ある地点を対象にしています。

2017年4月

日最大 10 分間降水量が 4 月としての 1 位を記録した地点

市町村名	地点名	値 (mm)	起日	統計開始年
三好市	京上 (キョウジ ョウ)	8.5	17 日	2008 年

日最大 1 時間降水量の 4 月としての 1 位を記録した地点

市町村名	地点名	値 (mm)	起日	統計開始年
つるぎ町	半田 (ハタ)	22.5	18 日	1979 年

徳島地方気象台発表の特別警報・警報・注意報

2017年 4月

：発表 ：特別警報から警報 ：特別警報から注意報 ：警報から注意報 ：継続 解：解除

発表時刻	種類	徳島市	鳴門市	小松島市	松茂町	北島町	藍住町	板野町	吉野川市	阿波市	美馬市脇・美馬・穴吹	石井町	上板町	つるぎ町半田・貞光	美馬市木屋平	佐那河内村	神山町	つるぎ町一宇	三好市	東みよし町	阿南市	勝浦町	上勝町	那賀町	牟岐町	美波町	海陽町	
4月1日04時00分	強風注意報 波浪注意報																				解				解	解	解	
4月1日09時24分	霜注意報																											
4月1日15時51分	雷注意報 霜注意報																											
4月2日04時24分	雷注意報 霜注意報																											
4月2日07時30分	雷注意報 霜注意報								解	解	解	解	解	解	解	解	解	解	解	解	解	解	解	解	解	解		
4月2日09時35分	雷注意報 霜注意報																											
4月2日20時11分	雷注意報 霜注意報	解	解	解	解	解	解	解	解	解	解	解	解	解	解	解	解	解	解	解	解	解	解	解	解	解	解	
4月3日07時35分	乾燥注意報 霜注意報	解	解	解	解	解	解	解	解	解	解	解	解	解	解	解	解	解	解	解	解	解	解	解	解	解	解	
4月3日09時46分	乾燥注意報 霜注意報																											
4月4日07時39分	乾燥注意報 霜注意報								解	解	解	解	解	解	解	解	解	解	解	解	解	解	解	解	解	解		
4月4日09時27分	乾燥注意報 霜注意報																											
4月5日07時11分	乾燥注意報 霜注意報								解	解	解	解	解	解	解	解	解	解	解	解	解	解	解	解	解	解		
4月5日17時45分	乾燥注意報	解	解	解	解	解	解	解	解	解	解	解	解	解	解	解	解	解	解	解	解	解	解	解	解	解	解	
4月6日04時24分	強風注意報 波浪注意報																											
4月7日04時04分	雷注意報 強風注意報 波浪注意報	解	解	解	解	解	解	解																				
4月7日16時16分	雷注意報 強風注意報 波浪注意報																					解				解	解	解
4月7日18時17分	雷注意報	解	解	解	解	解	解	解	解	解	解	解	解	解	解	解	解	解	解	解	解	解	解	解	解	解	解	
4月7日21時37分	濃霧注意報																											
4月8日04時18分	雷注意報 濃霧注意報																											
4月8日10時24分	雷注意報 濃霧注意報																											
4月8日22時30分	雷注意報 濃霧注意報	解	解	解	解	解	解	解	解	解	解	解	解	解	解	解	解	解	解	解	解	解	解	解	解	解	解	
4月9日04時10分	濃霧注意報																											
4月9日08時20分	強風注意報 波浪注意報 濃霧注意報																					解						

徳島地方気象台発表の特別警報・警報・注意報

2017年 4月

：発表 ：特別警報から警報 ：特別警報から注意報 ：警報から注意報 ：継続 解：解除

発表時刻	種類	徳島市	鳴門市	小松島市	松茂町	北島町	藍住町	板野町	吉野川市	阿波市	美馬市脇・美馬・穴吹	石井町	上板町	つるぎ町半田・貞光	美馬市木屋平	佐那河内村	神山町	つるぎ町一宇	三好市	東みよし町	阿南市	勝浦町	上勝町	那賀町	牟岐町	美波町	海陽町		
4月10日04時31分	強風注意報 波浪注意報	解	解	解	解	解	解	解																					
4月10日10時12分	強風注意報 波浪注意報																												
4月11日03時52分	強風注意報 波浪注意報																												
4月11日07時09分	波浪警報 強風注意報 波浪注意報																												
4月11日10時25分	波浪警報 強風注意報 波浪注意報																												
4月11日15時25分	強風注意報 波浪注意報																					解	解	解					
4月12日03時48分	強風注意報 波浪注意報																												
4月12日10時10分	強風注意報 波浪注意報 霜注意報																												
4月12日16時18分	強風注意報 波浪注意報 霜注意報	解	解	解	解	解	解	解														解				解	解	解	
4月13日07時13分	霜注意報								解	解	解	解	解	解	解	解	解	解	解	解	解	解	解	解					
4月13日10時10分	霜注意報																												
4月14日07時21分	霜注意報								解	解	解	解	解	解	解	解	解	解	解	解	解	解	解	解					
4月15日03時50分	雷注意報																												
4月16日03時45分	雷注意報	解	解	解	解	解	解	解	解	解	解	解	解	解	解	解	解	解	解	解	解	解	解	解	解	解	解	解	
4月16日22時06分	雷注意報																												
4月17日03時31分	雷注意報 強風注意報 波浪注意報 濃霧注意報																												
4月17日10時14分	雷注意報 強風注意報 波浪注意報 濃霧注意報	解	解	解	解	解	解	解																					
4月17日15時28分	大雨注意報 雷注意報 強風注意報 波浪注意報 洪水注意報																												
4月17日19時46分	大雨注意報 雷注意報 強風注意報 波浪注意報 洪水注意報																												

徳島地方気象台発表の特別警報・警報・注意報

2017年 4月

：発表 ：特別警報から警報 ：特別警報から注意報 ：警報から注意報 ：継続 解：解除

発表時刻	種類	徳島市	鳴門市	小松島市	松茂町	北島町	藍住町	板野町	吉野川市	阿波市	美馬市脇・美馬・穴吹	石井町	上板町	つるぎ町半田・貞光	美馬市木屋平	佐那河内村	神山町	つるぎ町一宇	三好市	東みよし町	阿南市	勝浦町	上勝町	那賀町	牟岐町	美波町	海陽町		
4月17日21時45分	大雨警報																												
	大雨注意報																												
	雷注意報																												
	強風注意報																												
	波浪注意報																												
	洪水注意報																												
4月18日03時28分	大雨注意報	解	解	解	解	解	解	解	解	解	解	解	解	解				解	解	解									
	雷注意報																												
	強風注意報																												
	波浪注意報																												
	洪水注意報	解	解	解	解	解	解	解	解	解	解	解	解	解						解	解						解		
4月18日04時29分	大雨注意報																										解	解	解
	雷注意報	解	解	解	解	解	解	解	解	解	解	解	解	解	解	解	解	解	解	解	解	解	解	解	解	解	解	解	
	強風注意報									解	解	解	解	解	解	解	解	解	解	解	解	解	解	解	解	解	解	解	
	波浪注意報																												
	洪水注意報																			解								解	
4月18日07時52分	大雨注意報																		解										
	強風注意報																						解	解	解				
	波浪注意報																												
4月18日10時00分	強風注意報																												
	波浪注意報																												
4月18日15時56分	強風注意報																												
	波浪注意報																												
4月19日09時50分	強風注意報									解	解	解	解	解	解	解	解	解	解	解	解	解	解	解	解	解	解	解	
	波浪注意報																												
	霜注意報																												
4月19日16時15分	強風注意報	解	解	解	解	解	解	解														解				解	解	解	
	波浪注意報	解	解	解	解																	解				解	解	解	
	霜注意報																												
4月20日07時31分	霜注意報								解	解	解	解	解	解	解	解	解	解	解	解	解	解	解	解	解	解	解		
4月22日03時47分	乾燥注意報																												
4月22日09時43分	乾燥注意報																												
	霜注意報																												
4月23日07時31分	乾燥注意報																												
	霜注意報									解	解	解	解	解	解	解	解	解	解	解	解	解	解	解	解	解	解	解	
4月23日10時05分	乾燥注意報																												
	霜注意報																												
4月24日04時10分	雷注意報																												
	乾燥注意報																												
	霜注意報																												
4月24日07時18分	雷注意報																												
	乾燥注意報																												
	霜注意報									解	解	解	解	解	解	解	解	解	解	解	解	解	解	解	解	解	解	解	
4月24日20時26分	雷注意報																												
	乾燥注意報																												

徳島地方気象台発表の特別警報・警報・注意報

2017年 4月

：発表 ：特別警報から警報 ：特別警報から注意報 ：警報から注意報 ：継続 解：解除

発表時刻	種類	徳島市	鳴門市	小松島市	松茂町	北島町	藍住町	板野町	吉野川市	阿波市	美馬市脇・美馬・穴吹	石井町	上板町	つるぎ町半田・貞光	美馬市木屋平	佐那河内村	神山町	つるぎ町一宇	三好市	東みよし町	阿南市	勝浦町	上勝町	那賀町	牟岐町	美波町	海陽町	
4月25日08時09分	雷注意報 乾燥注意報	解	解	解	解	解	解	解	解	解	解	解	解	解	解	解	解	解	解	解	解	解	解	解	解	解	解	
4月25日18時09分	乾燥注意報	解	解	解	解	解	解	解	解	解	解	解	解	解	解	解	解	解	解	解	解	解	解	解	解	解	解	
4月26日03時45分	雷注意報																											
4月26日20時26分	雷注意報	解	解	解	解	解	解	解	解	解	解	解	解	解	解	解	解	解	解	解	解	解	解	解	解	解	解	
4月27日09時46分	霜注意報																											
4月28日07時20分	霜注意報								解	解	解	解	解	解	解	解	解	解	解	解		解	解	解				
4月29日04時00分	雷注意報 乾燥注意報																											
4月29日15時55分	雷注意報 乾燥注意報	解	解	解	解	解	解	解	解	解	解	解	解	解	解	解	解	解	解	解	解	解	解	解	解	解	解	解

土砂災害警戒情報発表状況

2017年4月 徳島県 徳島地方気象台 共同発表

4月は土砂災害警戒情報の発表はありませんでした。

指定河川洪水予報発表状況

2017年4月 徳島地方気象台

4月は指定河川洪水予報の発表はありませんでした。

指定河川洪水予報の発表対象河川は、吉野川、那賀川、勝浦川です。
吉野川は徳島河川国道事務所と徳島地方気象台、那賀川は那賀川河川事務所と徳島地方気象台、
勝浦川水系勝浦川は徳島県と徳島地方気象台による共同発表です。

記録的短時間大雨情報発表状況

2017年4月 徳島地方気象台

4月は記録的短時間大雨情報の発表はありませんでした。

竜巻注意情報発表状況

2017年4月 徳島地方気象台

月 日	発表時間	情報番号
4月17日	23時38分	第1号

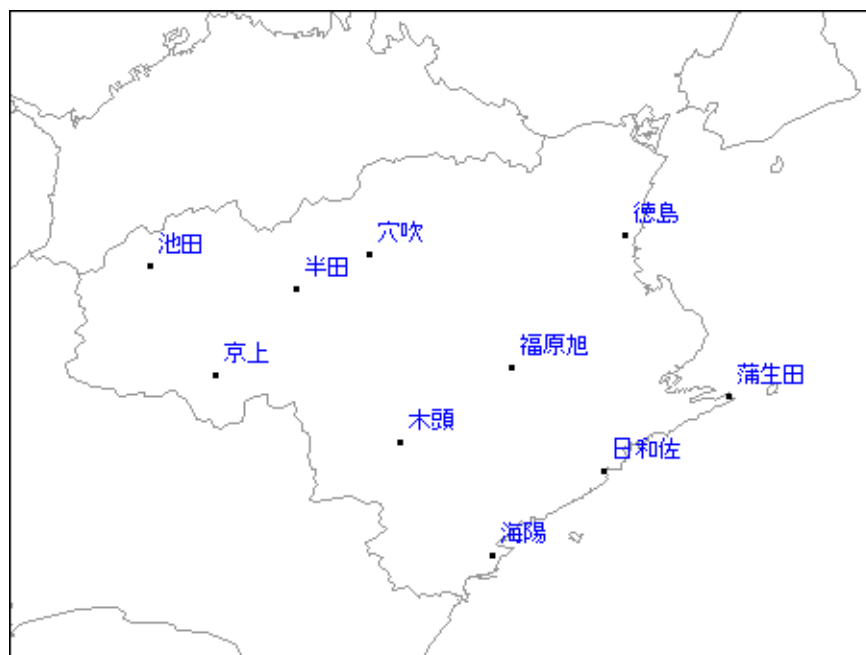
観測所一覧表

観測所一覧表

2017年5月1日現在

観測所番号	観測所名	観測種目							所在地	緯度 度分	経度 度分	観測所の高さ m	風向 風速計地上高さ m
		気温	湿度	風	降水量	日照時間	積雪	気圧					
71066	池田								三好市池田町シンヤマ	34 01.4	133 47.7	214	10.0
71087	穴吹								美馬市穴吹町口山字初草	34 02.4	134 09.4	160	9.4
71106	徳島								徳島市大和町 徳島地方気象台	34 04.0	134 34.4	2	17.8
71136	半田								美馬郡つるぎ町半田 字下尾尻	33 59.4	134 02.2	228	
71191	京上								三好市東祖谷京上	33 52.0	133 54.2	560	6.5
71211	福原旭								勝浦郡上勝町大字旭字蔭	33 52.7	134 23.3	290	
71231	蒲生田								阿南市椿町蒲生田	33 50.2	134 44.5	10	10.0
71251	木頭								那賀郡那賀町木頭出原 クボヲ	33 46.3	134 12.3	330	6.5
71266	日和佐								海部郡美波町日和佐浦	33 43.9	134 32.3	3	15.4
71291	海陽								海部郡海陽町四方原 字杉谷	33 36.7	134 21.3	5	10.0

観測所配置図



観測所配置図は、徳島地方気象台ホームページの「気象台の業務案内」にも掲載しています。
<http://www.jma-net.go.jp/tokushima/gyoumugaiyou/haichizu/haichizu.htm>

資料の解説

徳島地方気象台の気象月表

要素		単位	統計方法	
気圧	平均	0.1hPa	毎正時の観測値(24回)の平均	
気温	平均	0.1	毎正時の観測値(24回)の平均	
	最高	0.1	任意時刻の最高値	
	最低	0.1	任意時刻の最低値	
相対湿度	平均	1%	毎正時の観測値(24回)の平均	
	最小	1%	任意時刻の最小値	
平均蒸気圧		0.1hpa	毎正時の観測値(24回)の平均	
風速	平均	0.1m/s	毎10分の観測値(144回)の平均	
	最大	風速	0.1m/s	任意の10分間平均風速の最大値
		風向	16方位	最大風速の風向
	最大瞬間	風速	0.1m/s	任意の瞬間風速の最大値
		風向	16方位	最大瞬間風速の風向
降水量	日	0.5mm	毎正時の降水量(24回)の合計	
	最大1時間	0.5mm	任意時刻の1時間降水量の最大値	
	最大10分間	0.5mm	任意時刻の10分間降水量の最大値	
降雪の深さ合計		1cm	毎正時(24回)の積雪差(正の値のみ)の合計	
最深積雪		1cm	毎正時(24回)の最大値	
日照時間		0.1h	毎正時の観測値の合計	
平均雲量		10分比	3,9,15,21時(4回)の観測値を平均	
天気概況		昼(06時~18時)、夜(18時~翌日06時)		
大気現象		● 雨 ● 霧雨 ✖ 雪 ☆ 霧雪 ※ みぞれ △ 凍雨 △ 氷あられ ▲ ひょう ≡ 霧 ≡ 低い霧 ≡ 地霧 ≡ もや ∞ 煙霧 ⚡ 雷電 T 雷鳴 ⚡ 雷光 ☒ 積雪 ☄ 霜		

地域気象観測月報

要素		単位	統計方法	
気温	平均	0.1	毎正時の観測値(24回)の平均	
	最高	0.1	任意時刻の最高値	
	最低	0.1	任意時刻の最低値	
風速	平均	0.1m/s	毎10分の観測値(144回)を平均	
	最大	風速	0.1m/s	任意の10分間平均風速の最大値
		風向	16方位	最大風速の風向
	最大瞬間	風速	0.1m/s	任意の瞬間風速の最大値
		風向	16方位	最大瞬間風速の風向
最多風向		0.1h	毎正時(24回)で最も多く現れた風向	
降水量	日	0.5mm	毎正時の降水量(24回)の合計	
	最大1時間	0.5mm	任意時刻の1時間降水量の最大値	
	最大10分間	0.5mm	任意時刻の10分間降水量の最大値	
日照時間		0.1h	毎正時の観測値の合計	

平年値の統計期間：1981～2010年（穴吹は2001～2010年）を使用します。

-)：準正常値（対象となる資料の一部が欠けているが、許容する資料数を満たす値）
-]：資料不足値（対象となる資料が許容する資料数を満たさない値）
- ×：欠測又は資料なし（測器の故障などで値が得られなかった場合）
- //：平年値なし（統計期間が短く平年値が算出できない場合）

利用上の注意

本資料に含まれるデータ等を利用した場合は、「徳島地方気象台提供」と明記願います。

徳島県の気象に関するお問い合わせ先 徳島地方気象台 防災管理官室 電話：088-626-0676