

徳島県の気象

2019年2月

(平成31年)

目次

気象概況	1
平年との比較表（徳島・池田・日和佐）	2
徳島の観測記録順位の更新（第3位まで）	3
地域気象観測所の観測記録順位1位の更新	4
生物季節	5
アメダス気象分布図	6
アメダス気象経過図	7～8
気象月表（徳島地方气象台）	9
地域気象観測気温月報	10～11
地域気象観測降水量月報	12
地域気象観測日照時間月報	13
地域気象観測風向・風速月報	14～16
徳島地方气象台発表の特別警報・警報・注意報	17～18
土砂災害警戒情報発表状況	19
指定河川洪水予報発表状況	19
記録的短時間大雨情報発表状況	19
竜巻注意情報発表状況	19
観測所一覧表	20
資料の解説	21

※掲載資料は後日修正する場合があります

徳島地方气象台

〒770-0864 徳島市大和町2丁目3-36

2019年2月の気象概況

この月は、気圧の谷や湿った空気などの影響で曇りや雨の降る日が多かった。

上旬・・・前半は高気圧に覆われて晴れる日が多かった。後半は、気圧の谷や寒気などの影響で曇りや雨の降る日が多く、10日は、みぞれや雪が降った。

中旬・・・気圧の谷や湿った空気などの影響で曇りや雨の降る日が多かった。

下旬・・・低気圧や前線などの影響で曇りや雨の降る日が多かった。

日付	気象概況	徳島の天気概況	
		昼(06-18時)	夜(18-翌日06時)
1日	冬型の気圧配置、次第に高気圧に覆われる	晴一時曇	晴一時曇
2日	高気圧に覆われる	晴	晴後一時曇
3日	高気圧に覆われる、次第に湿った空気の影響	曇	曇時々雨
4日	湿った空気の影響、次第に高気圧に覆われる	晴時々曇	晴一時曇
5日	高気圧に覆われる	晴後一時曇	曇後雨
6日	気圧の谷や前線を伴った低気圧の影響	雨時々曇一時晴	晴後曇
7日	気圧の谷や湿った空気の影響	薄曇	曇時々晴
8日	気圧の谷や寒気の影響	曇	曇一時晴
9日	気圧の谷や寒気の影響	曇	曇時々晴一時みぞれ
10日	気圧の谷や寒気の影響	曇時々晴	晴後曇一時雪
11日	気圧の谷や湿った空気の影響	曇時々雨一時雪	曇時々晴
12日	高気圧に覆われる	晴	曇一時晴
13日	気圧の谷や湿った空気の影響	晴一時曇	晴時々曇
14日	気圧の谷の影響	曇	曇後一時晴
15日	気圧の谷や湿った空気の影響	曇時々雨一時晴	曇一時雨
16日	冬型の気圧配置	曇後一時晴	曇時々晴
17日	冬型の気圧配置、次第に高気圧に覆われる	晴時々曇	曇後晴
18日	高気圧に覆われる	晴後薄曇	曇一時雨
19日	低気圧や前線の影響	雨時々曇	曇
20日	冬型の気圧配置	晴時々曇	薄曇一時晴
21日	寒気の影響	曇時々晴	曇
22日	気圧の谷や湿った空気の影響	曇	曇
23日	低気圧の影響、次第に高気圧に覆われる	晴一時曇	薄曇時々晴
24日	高気圧に覆われる	薄曇後一時晴	晴
25日	高気圧に覆われる	晴後薄曇	薄曇
26日	寒気の影響、次第に高気圧に覆われる	晴時々曇	晴後一時曇
27日	高気圧に覆われる、次第に前線や気圧の谷の影響	曇	曇時々雨
28日	低気圧や前線の影響	雨後曇	曇後晴

平年との比較表（徳島・池田・日和佐）

2019年2月

	要素	平均気温(℃)			日照時間(h)			降水量(mm)		
	官署	本年	平年	階級 区分	本年	平年	階級 区分	本年	平年	階級 区分
上旬	徳島	7.9	5.7	かなり 高い	45.0	54.4	少ない	21.0	10.0	多い
	池田	5.7	3.1	かなり 高い	34.8	33.7	平年並	33.5	16.1	かなり 多い
	日和佐	8.2	6.4	かなり 高い	50.7	60.3	少ない	29.0	23.0	多い
中旬	徳島	7.8	6.7	高い	43.5	52.8	少ない	14.5	24.5	少ない
	池田	4.8	4.2	高い	32.8	40.0	少ない	13.0	21.2	少ない
	日和佐	8.0	7.5	平年並	39.7	60.2	かなり 少ない	34.0	52.5	平年並
下旬	徳島	9.1	7.0	高い	38.3	43.0	少ない	12.0	18.2	平年並
	池田	6.3	4.6	高い	36.9	33.4	平年並	10.5	19.4	少ない
	日和佐	9.8	7.8	高い	45.4	45.4	平年並	22.5	36.8	平年並
月	徳島	8.2	6.5	かなり 高い	126.8	150.2	少ない	47.5	52.8	平年並
	池田	5.5	3.9	高い	104.5	106.9	平年並	57.0	56.5	平年並
	日和佐	8.6	7.2	高い	135.8	164.7	少ない	85.5	110.7	平年並

【階級区分】階級区分は、気温、降水量、日照時間などの値が平年との違いの程度を表すもので、1981年～2010年における30年間の観測値が、「高い（多い）」「平年並」「低い（少ない）」の3つの階級に等しい割合で分けられる（各階級が10個ずつになる）ように決められています。また特に、値が1981年～2010年の観測値の上位または下位10%に相当する場合には、「かなり高い（多い）」「かなり低い（少ない）」と表現します。

徳島の観測記録順位の更新（第3位まで）

2019年2月 徳島地方气象台

2月は観測記録順位の更新はありませんでした。

地域気象観測所の観測記録順位 1 位の更新

徳島県内で統計期間が 10 年以上ある地点を対象にしています。

2019年2月

月間日照時間の少ない方から2月としての1位を記録した地点

市町村名	地点名	値 (h)	統計開始年
海陽町	海陽 (カイト)	125.5	2009 年

生物季節

2019年2月 徳島地方気象台

動物

種目	現象	本年	平年	平年差	昨年	昨年差
ひばり	初鳴	2月4日	2月22日	18日早い	2月23日	19日早い

植物

種目	現象	本年	平年	平年差	昨年	昨年差
うめ	開花	2月5日	2月6日	1日早い	2月12日	7日早い

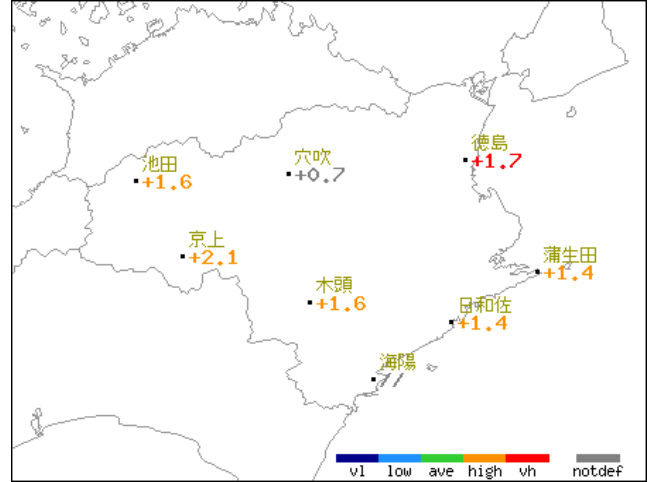
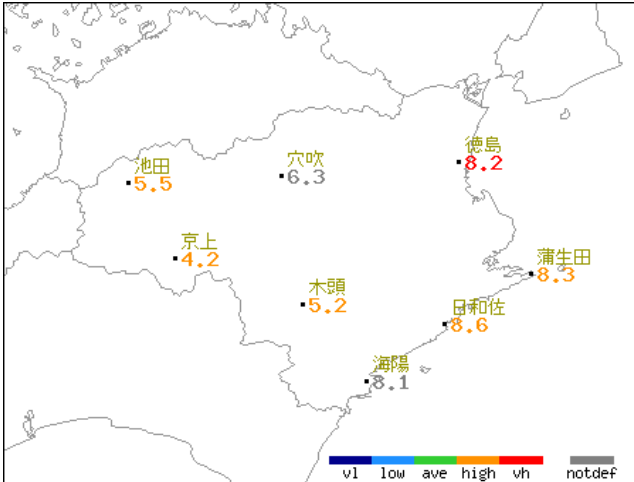
アメダス気象分布図（2019年2月）

実況値

平年差（比）

平均気温(°C)

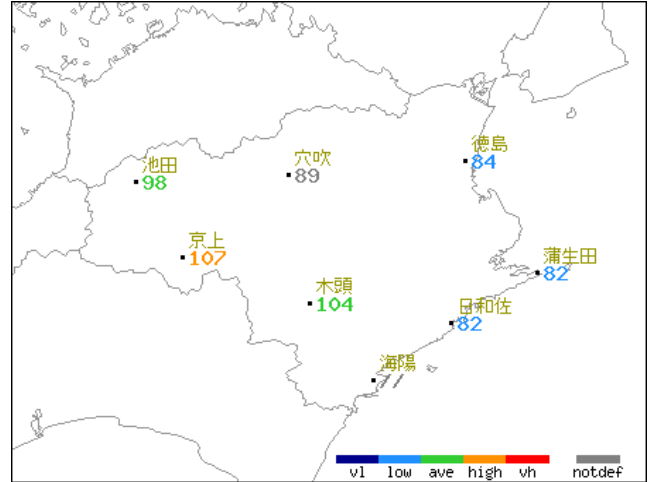
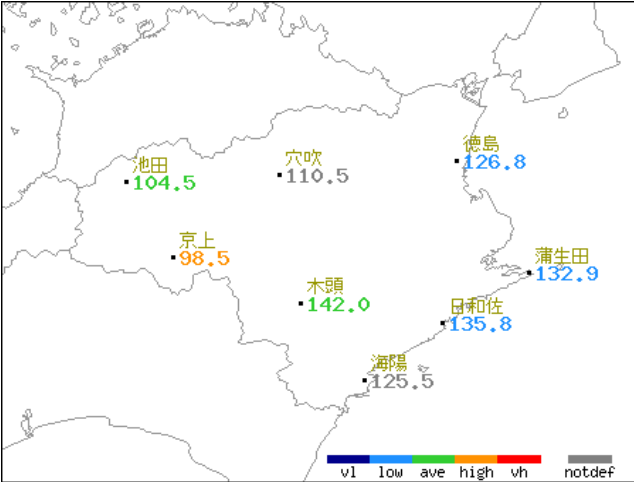
平均気温平年差(°C)



※穴吹地域気象観測所の1月の平均気温は、資料年数が基準に満たないため平年値階級区分値が求められず、階級区分（色分け）は表示されません。

日照時間(h)

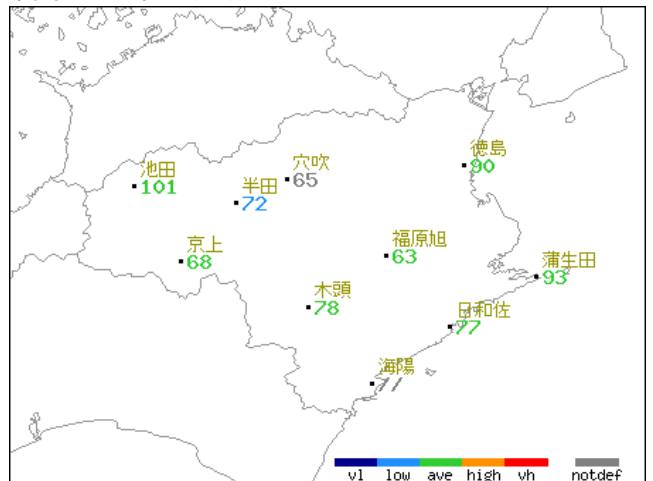
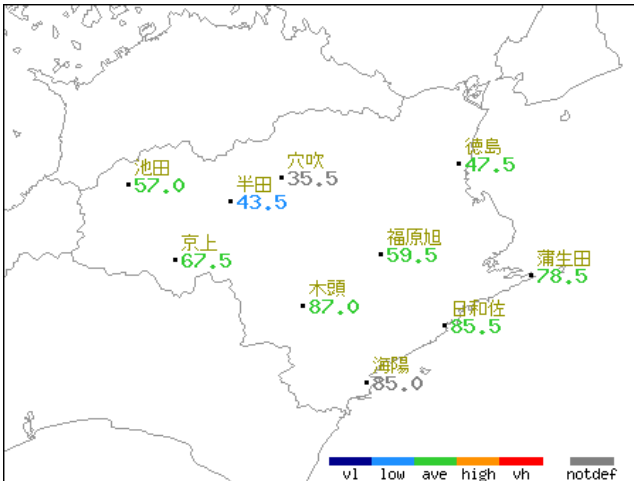
日照時間平年比(%)



※穴吹地域気象観測所の1月の日照時間は、資料年数が基準に満たないため平年値階級区分値が求められず、階級区分（色分け）は表示されません。

降水量(mm)

降水量平年比(%)



※穴吹地域気象観測所の1月の降水量は、資料年数が基準に満たないため平年値階級区分値が求められず、階級区分（色分け）は表示されません。

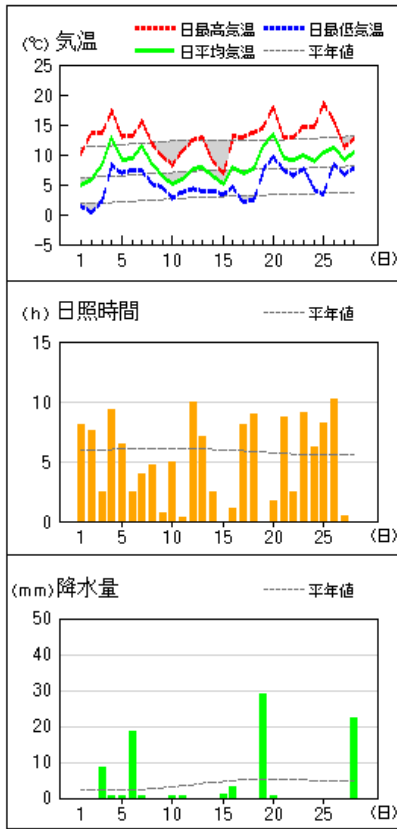
■ 図中の記号		■ 階級区分（平年と比べ）					
) : 準正常値] : 資料不足値	かなり低い (少ない)	低い (少ない)	平年並	高い (多い)	かなり高い (多い)	階級区分なし
X : 欠測	// : 平年値なし	vl	low	ave	high	vh	notdef

アメダス 気象経過図 (2019年2月1日-2019年2月28日)

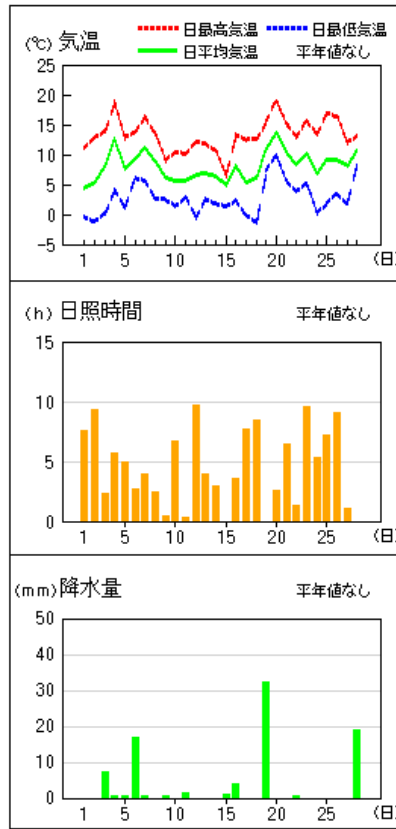


アメダス 気象経過図 (2019年2月1日-2019年2月28日)

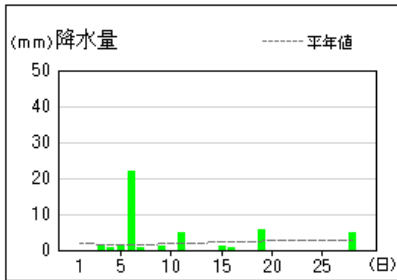
日和佐



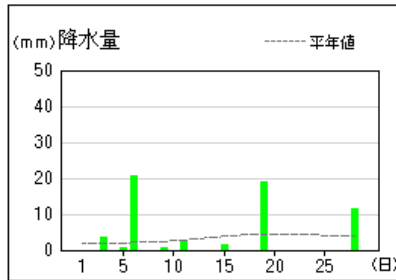
海陽



半田



福原旭



氣象月表

地点番号 47895 地点名 德島 (德島県) 氣象官署名 德島地方氣象台 2019年(平成31年)2月

日付	平均気圧		気温		平均湿度		日照時間 h	降水量		降雪 深さ 合計 cm	風速				天気概況		日付				
	海面 hPa	観地 hPa	平均 ℃	最高 ℃	最低 ℃	平均 %		最小 %	mm		1時間 mm	最大 10分 mm	平均 m/s	最大 16方位 m/s	風向 16方位	最大瞬間 風向 16方位		06:00~18:00 昼	18:00~06:00 夜		
1	1017.6	1018.4	5.5	8.5	3.4	5.9	66	46	6.8	5.0	—	3.4	5.8	WNW	10.1	WNW	晴一時曇	●	1		
2	1023.0	1023.8	6.5	11.9	2.1	6.2	64	41	1.0	8.9	—	2.4	5.1	W	8.4	WNW	晴後一時曇	●	2		
3	1016.9	1017.7	9.1	15.5	2.1	9.8	82	64	7.0	2.3	—	2.7	8.8	SSE	13.4	SE	曇時々雨	●	3		
4	1016.6	1017.4	12.1	16.2	7.8	8.9	63	39	8.0	4.9	—	4.2	8.5	NNW	14.5	NW	晴一時曇	●	4		
5	1022.4	1023.2	8.6	12.1	4.8	6.0	54	38	4.8	8.6	—	2.6	5.2	SSE	8.4	SSE	曇後雨	●	5		
6	1016.6	1017.4	8.1	11.1	6.3	10.0	92	60	7.3	1.5	—	1.7	5.2	WNW	8.3	WNW	晴曇	●	6		
7	1014.6	1015.4	9.9	14.6	5.5	10.2	84	56	10.0	5.1	—	1.8	4.8	NNW	8.7	NNW	曇時々晴	●	7		
8	1017.8	1018.6	7.7	10.7	5.1	6.3	60	47	8.3	3.6	—	3.9	7.5	NNW	11.7	NNW	曇一時晴	●	8		
9	1018.1	1018.9	6.2	10.1	4.5	6.1	64	54	9.0	1.3	—	3.3	6.0	NNW	12.2	NW	曇時々晴一時みぞれ	●	9		
10	1026.0	1026.8	5.0	7.4	3.5	5.2	60	42	7.8	3.8	—	3.8	6.3	NNW	10.8	N	晴後曇一時曇	●	10		
11	1024.8	1025.6	4.6	7.7	1.4	6.7	79	61	10.0	0.6	—	2.4	5.0	NW	10.5	NW	曇時々雨一時曇	●	11		
12	1028.5	1029.3	6.6	10.2	3.5	5.2	54	33	3.0	10.1	—	4.2	7.4	NNW	12.6	N	曇一時晴	●	12		
13	1025.5	1026.3	7.7	11.5	4.4	5.4	52	36	5.5	7.8	—	3.3	7.9	NNW	13.2	NW	晴時々曇	●	13		
14	1027.5	1028.3	5.0	7.2	2.8	5.3	57	47	10.0	1.3	—	3.6	6.8	NNW	12.2	N	曇後一時晴	●	14		
15	1023.0	1023.8	5.0	7.2	4.3	5.7	65	52	9.5	0.6	—	1.4	3.5	SE	5.2	SSE	曇時々雨一時晴	●	15		
16	1015.0	1015.8	8.0	11.9	5.8	7.1	67	46	10.0	1.8	—	3.0	7.6	WNW	13.3	WNW	曇後一時晴	●	16		
17	1019.9	1020.7	7.1	9.9	5.1	6.5	66	46	8.3	3.6	—	2.8	6.3	NNW	10.1	NW	曇時々曇	●	17		
18	1025.1	1025.9	7.4	11.8	1.8	6.1	60	42	5.8	10.1	—	1.7	4.2	WNW	7.6	WNW	曇一時雨	●	18		
19	1017.4	1018.2	11.8	15.2	7.0	12.6	89	60	10.0	0.2	—	3.5	11.0	S	18.5	S	曇	●	19		
20	1016.8	1017.6	13.8	17.6	9.2	10.0	63	44	6.0	7.4	—	4.7	8.6	NNW	14.0	NW	曇一時晴	●	20		
21	1022.5	1023.3	8.7	11.3	6.7	6.1	55	42	9.0	1.6	—	3.6	6.5	NNW	11.4	N	曇	●	21		
22	1018.6	1019.4	8.5	11.6	5.1	6.3	57	39	10.0	3.8	—	2.6	5.2	NNW	9.9	NNW	曇	●	22		
23	1017.9	1018.7	9.8	13.9	7.5	6.0	50	31	9.3	7.4	—	4.9	7.6	NNW	14.0	NNW	曇時々曇	●	23		
24	1022.0	1022.8	8.1	12.9	3.9	6.4	59	44	6.0	8.3	—	1.9	4.0	ESE	5.7	SE	曇	●	24		
25	1017.2	1018.0	10.1	15.5	3.7	7.9	65	47	6.5	9.2	—	2.1	5.1	NE	8.7	NW	曇	●	25		
26	1019.8	1020.6	10.5	14.2	7.5	7.1	57	34	4.8	7.7	—	3.5	7.2	NNW	11.3	NNW	曇後一時曇	●	26		
27	1022.1	1022.9	8.3	10.4	5.1	6.4	59	44	8.3	0.3	—	2.1	3.7	NW	5.6	WNW	曇時々雨	●	27		
28	1013.9	1014.7	8.9	10.8	6.9	9.9	87	66	10.0	0.0	—	3.0	5.6	WNW	9.0	WNW	曇後晴	●	28		
上月	1019.0	1019.8	7.9	11.8	4.5	7.5	69	7.0	45.0	—	—	3.0	22.5	16.8	8.5	2.5	2.2	月最大24時間降水量	—	—	
中旬	1022.4	1023.2	7.8	11.1	4.5	7.1	65	7.8	49.5	—	—	—	3.1	29.0	(北)	1.9	—	期間	—	—	
下旬	1019.3	1020.1	9.1	12.6	5.8	7.0	61	8.0	38.3	—	—	—	3.0	3.3	(西)	1.6	21.0	6日0時	—	—	
月	1020.3	1021.1	8.2	11.8	4.9	7.2	65	7.6	126.8	—	—	—	3.0	0.7	(南)	1.5	1.5	起日	—	—	
平年	1018.5	1019.3	6.5	10.5	2.8	5.9	60	5.9	150.2	—	—	1	3.4	1.8	2.2	1.3	2.4	1.5	可照時間	H	—

階級	気温				日照時間				降水量				風速				降雪				天気現象							
	最高	平均	最低	最高	最高	平均	最低	最高	最高	平均	最低	最高	最高	平均	最低	最高	最高	平均	最低	最高	最高	平均	最低	最高	最高	平均	最低	最高
日数	0	0	0	0	0	0	0	0	0	0	0	0	0	0	0	0	0	0	0	0	0	0	0	0	0	0	0	0
平年	0.0	0.2	3.4	0.0	0.0	0.0	0.0	0.0	17.0	7.4	6.2	1.7	0.2	1.2	0.0	0.0	0.0	0.0	0.0	0.0	0.0	0.0	0.0	0.0	0.0	0.0	0.0	0.0
日数	0	0	0	0	0	0	0	0	0	0	0	0	0	0	0	0	0	0	0	0	0	0	0	0	0	0	0	0
平年	0.0	0.0	0.0	0.0	0.0	0.0	0.0	0.0	1.6	0.0	0.0	0.0	0.0	0.0	0.0	0.0	0.0	0.0	0.0	0.0	0.0	0.0	0.0	0.0	0.0	0.0	0.0	0.0
日数	0	0	0	0	0	0	0	0	0	0	0	0	0	0	0	0	0	0	0	0	0	0	0	0	0	0	0	0
平年	0.0	0.0	0.0	0.0	0.0	0.0	0.0	0.0	0.0	0.0	0.0	0.0	0.0	0.0	0.0	0.0	0.0	0.0	0.0	0.0	0.0	0.0	0.0	0.0	0.0	0.0	0.0	0.0
日数	0	0	0	0	0	0	0	0	0	0	0	0	0	0	0	0	0	0	0	0	0	0	0	0	0	0	0	0
平年	0.0	0.0	0.0	0.0	0.0	0.0	0.0	0.0	0.0	0.0	0.0	0.0	0.0	0.0	0.0	0.0	0.0	0.0	0.0	0.0	0.0	0.0	0.0	0.0	0.0	0.0	0.0	0.0
日数	0	0	0	0	0	0	0	0	0	0	0	0	0	0	0	0	0	0	0	0	0	0	0	0	0	0	0	0
平年	0.0	0.0	0.0	0.0	0.0	0.0	0.0	0.0	0.0	0.0	0.0	0.0	0.0	0.0	0.0	0.0	0.0	0.0	0.0	0.0	0.0	0.0	0.0	0.0	0.0	0.0	0.0	0.0
日数	0	0	0	0	0	0	0	0	0	0	0	0	0	0	0	0	0	0	0	0	0	0	0	0	0	0	0	0
平年	0.0	0.0	0.0	0.0	0.0	0.0	0.0	0.0	0.0	0.0	0.0	0.0	0.0	0.0	0.0	0.0	0.0	0.0	0.0	0.0	0.0	0.0	0.0	0.0	0.0	0.0	0.0	0.0

地域気象観測気温月報

徳島県 2019年2月

単位:°C 1/2頁

観測所名	池田			穴吹			徳島			京上		
	平均	最高	最低	平均	最高	最低	平均	最高	最低	平均	最高	最低
1	3.1	6.5	0.6	3.5	8.7	0.2	5.5	8.5	3.4	1.3	5.1	-1.7
2	2.8	10.9	-1.7	4.1	11.8	-1.5	6.5	11.9	2.1	1.2	11.1	-3.7
3	7.8	14.9	-0.6	7.1	12.8	0.3	9.1	15.5	2.1	5.3	12.3	-2.4
4	9.7	14.2	3.6	11.1	16.0	5.3	12.1	16.2	7.8	7.5	11.5	0.8
5	5.7	13.3	-0.4	6.2	12.2	1.1	8.6	12.1	4.8	4.7	13.5	-1.3
6	6.3	9.0	4.0	6.5	10.2	4.6	8.1	11.1	6.3	6.1	11.0	4.0
7	9.3	16.2	4.4	9.5	16.3	3.8	9.9	14.6	5.5	8.2	16.6	1.8
8	5.5	8.1	1.3	6.3	9.4	3.6	7.7	10.7	5.1	3.2	6.8	-0.9
9	3.8	7.8	1.3	4.8	10.4	2.9	6.2	10.1	4.5	1.9	6.2	-0.2
10	2.9	8.2	0.4	3.1	6.3	-0.4	5.0	7.4	3.5	1.7	5.8	-0.9
11	1.7	4.1	-0.6	2.6	6.4	-0.2	4.6	7.7	1.4	1.2	3.6	-0.3
12	2.5	8.6	-1.8	4.2	9.7	-0.3	6.6	10.2	3.5	1.0	7.1	-2.4
13	4.3	9.7	-0.5	5.5	11.6	0.8	7.7	11.5	4.4	2.5	9.5	-1.4
14	3.5	6.4	-1.1	3.9	6.1	0.6	5.9	8.2	4.3	1.8	4.8	-1.4
15	1.9	6.4	-2.4	2.5	6.7	-1.1	5.0	7.2	2.8	1.9	5.7	-1.3
16	5.5	8.3	3.0	6.5	10.0	4.2	8.0	11.9	5.8	3.6	6.0	1.6
17	4.1	8.5	0.0	5.0	9.7	0.5	7.1	9.9	5.1	1.8	6.2	-1.7
18	5.1	14.0	-1.9	5.5	13.1	-1.2	7.4	11.8	1.8	3.7	12.6	-3.2
19	8.5	14.7	4.3	9.1	14.6	4.8	11.8	15.2	7.0	9.5	14.4	4.3
20	11.0	14.2	6.2	12.5	16.1	7.5	13.8	17.6	9.2	9.1	13.6	4.5
21	5.6	10.7	1.4	6.2	10.2	2.7	8.7	11.3	6.7	4.0	9.2	0.3
22	5.8	12.3	0.3	6.3	11.0	1.7	8.5	11.6	5.1	5.4	13.6	-0.1
23	7.1	11.5	1.5	7.4	12.1	2.6	9.8	13.9	7.5	5.1	9.4	2.0
24	5.1	15.2	-2.3	6.2	14.1	0.8	8.1	12.9	3.9	4.2	14.1	-2.3
25	7.6	15.8	0.6	9.4	18.2	2.3	10.1	15.5	3.7	6.1	15.4	-1.2
26	7.8	13.5	1.8	9.1	14.7	3.9	10.5	14.2	7.5	5.9	12.4	0.7
27	4.7	9.2	-0.1	5.8	9.4	1.5	8.3	10.4	5.1	4.3	9.5	-1.0
28	6.3	9.3	4.6	7.3	9.7	5.1	8.9	10.8	6.9	6.1	8.8	5.1
29												
30												
31												
月極値		16.2	-2.4		18.2	-1.5		17.6	1.4		16.6	-3.7
起日		7	15		25	2		20	11		7	2
上旬平均	5.7	10.9	1.3	6.2	11.4	2.0	7.9	11.8	4.5	4.1	10.0	-0.4
中旬平均	4.8	9.5	0.5	5.7	10.4	1.6	7.8	11.1	4.5	3.6	8.4	-0.1
下旬平均	6.3	12.2	1.0	7.2	12.4	2.6	9.1	12.6	5.8	5.1	11.6	0.4
月平均	5.5	10.8	0.9	6.3	11.3	2.0	8.2	11.8	4.9	4.2	9.9	-0.1
0°C未満日数	0	0	11	0	0	6	0	0	0	0	0	18
25°C以上日数	0	0	0	0	0	0	0	0	0	0	0	0
30°C以上日数		0			0			0			0	
35°C以上日数		0			0			0			0	
積算気温	11			24			58			0		

地域気象観測気温月報

徳島県 2019年2月

単位:°C 2/2頁

観測所名 日付	蒲生田			木頭			日和佐			海陽		
	平均	最高	最低	平均	最高	最低	平均	最高	最低	平均	最高	最低
1	5.5	7.5	4.1	3.4	9.3	-2.0	5.0	10.1	1.5	4.4	11.1	-0.4
2	5.9	10.6	1.3	1.7	11.0	-3.8	5.8	13.6	0.3	5.3	12.9	-1.2
3	9.9	15.8	3.0	4.7	12.3	-2.3	8.5	13.6	2.2	8.1	13.9	0.2
4	12.3	16.7	8.2	8.2	13.5	0.8	12.8	17.5	8.4	12.7	18.9	4.2
5	8.5	11.9	6.3	4.8	11.8	-1.0	9.1	13.1	6.9	7.6	12.9	1.1
6	8.5	11.6	7.0	7.4	12.7	4.6	9.3	13.1	7.3	9.4	13.8	6.1
7	10.3	13.5	7.7	10.0	17.9	4.0	11.4	15.7	7.4	11.1	16.3	5.7
8	8.0	11.0	5.6	5.4	10.6	1.4	8.5	11.8	5.2	8.8	13.6	2.6
9	6.3	9.0	4.8	3.9	9.3	1.1	6.3	9.6	4.5	6.2	9.2	2.5
10	5.6	6.9	4.5	3.1	7.5	-0.4	5.1	8.2	2.7	5.6	10.5	1.3
11	5.5	7.6	3.2	2.5	6.5	0.0	6.0	10.6	3.7	5.7	10.1	2.8
12	7.1	9.5	4.8	3.1	10.4	-2.0	7.7	12.5	4.3	6.6	12.1	-0.5
13	8.0	10.3	6.3	4.0	11.1	-0.4	7.9	12.9	3.9	6.8	11.8	2.6
14	6.3	8.3	5.0	2.0	6.5	-1.2	6.3	9.0	4.0	6.4	10.7	1.9
15	5.3	6.6	4.4	1.7	3.3	-0.7	5.2	6.8	3.3	4.9	6.6	1.3
16	8.1	12.3	5.6	5.1	12.0	1.0	7.8	13.1	4.7	8.1	13.4	2.4
17	7.3	10.0	5.3	3.0	11.3	-1.8	7.0	12.8	2.1	5.3	12.5	-0.1
18	7.5	11.9	4.9	4.1	12.4	-3.6	7.6	13.7	2.5	6.2	12.6	-1.3
19	12.1	16.1	6.8	7.5	10.0	4.6	11.3	14.4	7.3	10.9	15.3	7.3
20	12.7	16.8	8.9	10.4	19.2	4.5	13.3	17.9	9.7	13.6	19.0	9.8
21	8.7	10.5	7.5	5.4	12.3	1.1	9.4	12.8	7.3	10.2	15.1	5.5
22	8.6	10.6	6.6	5.7	11.8	0.5	9.2	12.9	6.5	8.5	12.8	3.8
23	9.6	12.3	8.1	6.8	11.5	2.5	10.0	14.7	7.6	10.1	15.6	5.2
24	8.1	12.1	5.1	4.4	13.4	-2.2	8.8	14.6	4.2	6.9	13.4	0.4
25	9.4	13.9	5.3	6.5	17.2	-1.4	10.3	18.6	3.3	9.1	17.0	1.8
26	10.5	12.6	9.0	7.0	15.8	1.6	11.2	15.6	8.4	9.2	16.4	3.5
27	8.2	9.6	6.3	5.0	10.2	-0.7	9.1	11.3	6.7	8.1	12.2	1.8
28	9.1	11.0	7.1	7.6	12.0	5.5	10.5	12.7	7.8	10.7	13.1	8.7
29												
30												
31												
月極値		16.8	1.3		19.2	-3.8		18.6	0.3		19.0	-1.3
起日		20	2		20	2		25	2		20	18
上旬平均	8.1	11.5	5.3	5.3	11.6	0.2	8.2	12.6	4.6	7.9	13.3	2.2
中旬平均	8.0	10.9	5.5	4.3	10.3	0.0	8.0	12.4	4.6	7.5	12.4	2.6
下旬平均	9.0	11.6	6.9	6.1	13.0	0.9	9.8	14.2	6.5	9.1	14.5	3.8
月平均	8.3	11.3	5.8	5.2	11.5	0.3	8.6	13.0	5.1	8.1	13.3	2.8
0°C未満日数	0	0	0	0	0	14	0	0	0	0	0	5
25°C以上日数	0	0	0	0	0	0	0	0	0	0	0	0
30°C以上日数		0			0			0			0	
35°C以上日数		0			0			0			0	
積算気温	58			20			91			79		

地域気象観測降水量月報

徳島県

2019年2月

単位:mm

観測所名	池田	穴吹	徳島	半田	京上	福原旭	蒲生田	木頭	日和佐	海陽
日付										
1	1.0	0.5	0.0	0.0	0.0	0.0	0.0	0.0	0.0	0.0
2	0.0	0.0	0.0	0.0	0.0	0.0	0.0	0.0	0.0	0.0
3	2.5	0.5	0.0	1.0	12.0	3.5	2.0	22.0	8.5	7.5
4	2.5	0.5	0.0	0.5	0.0	0.0	0.0	0.0	0.5	0.5
5	1.0	0.0	0.0	1.5	1.0	0.5	0.0	2.0	0.5	0.5
6	24.0	23.5	21.0	22.0	26.0	20.5	19.5	18.0	18.5	17.0
7	1.0	0.0	0.0	0.5	0.5	0.0	0.0	0.0	0.5	0.5
8	0.0	0.0	0.0	0.0	0.0	0.0	0.0	0.0	0.0	0.0
9	1.5	0.0	0.0	1.0	1.0	0.5	0.0	0.5	0.0	0.5
10	0.0	0.0	0.0	0.0	0.0	0.0	0.0	0.0	0.5	0.0
11	7.5	3.5	1.5	5.0	7.0	2.5	0.0	4.0	0.5	1.5
12	0.0	0.0	0.0	0.0	0.0	0.0	0.0	0.0	0.0	0.0
13	0.0	0.0	0.0	0.0	0.0	0.0	0.0	0.0	0.0	0.0
14	0.0	0.0	0.0	0.0	0.0	0.0	0.0	0.0	0.0	0.0
15	1.0	0.5	0.0	1.0	4.0	1.5	2.0	2.0	1.0	1.0
16	0.5	0.0	0.0	0.5	0.5	0.0	0.5	0.5	3.0	4.0
17	0.0	0.0	0.0	0.0	0.5	0.0	0.0	0.0	0.0	0.0
18	0.0	0.0	0.0	0.0	0.0	0.0	0.0	0.0	0.0	0.0
19	3.5	3.5	13.0	5.5	9.5	19.0	28.0	26.0	29.0	32.5
20	0.5	0.0	0.0	0.0	0.0	0.0	2.5	0.0	0.5	0.0
21	0.0	0.0	0.0	0.0	0.0	0.0	0.0	0.0	0.0	0.0
22	0.0	0.0	0.0	0.0	0.5	0.0	0.0	0.0	0.0	0.5
23	0.0	0.0	0.0	0.0	0.0	0.0	0.0	0.0	0.0	0.0
24	0.0	0.0	0.0	0.0	0.0	0.0	0.0	0.0	0.0	0.0
25	0.0	0.0	0.0	0.0	0.0	0.0	0.0	0.0	0.0	0.0
26	0.0	0.0	0.0	0.0	0.0	0.0	0.0	0.0	0.0	0.0
27	0.5	0.0	0.0	0.0	0.0	0.0	0.0	0.0	0.0	0.0
28	10.0	3.0	12.0	5.0	5.0	11.5	24.0	12.0	22.5	19.0
29										
30										
31										
最大日降水量	24.0	23.5	21.0	22.0	26.0	20.5	28.0	26.0	29.0	32.5
起日	6	6	6	6	6	6	19	19	19	19
最大1時間降水量	4.0	3.5	5.5	3.5	4.0	9.5	18.5	10.0	12.5	13.5
起日 時分	6 05:48	6 06:36	19 15:38	6 06:26	6 06:22	19 15:04	19 15:33	19 14:48	19 15:15	19 15:04
最大10分間降水量	1.5	1.0	3.0	1.0	1.0	3.5	7.5	3.5	5.0	5.5
起日 時分	6 01:28	19 07:23	19 15:10	19 14:20	19 14:27	19 14:53	19 15:23	19 14:38	19 15:10	19 14:57
上旬合計	33.5	25.0	21.0	26.5	40.5	25.0	21.5	42.5	29.0	26.5
中旬合計	13.0	7.5	14.5	12.0	21.5	23.0	33.0	32.5	34.0	39.0
下旬合計	10.5	3.0	12.0	5.0	5.5	11.5	24.0	12.0	22.5	19.5
月合計	57.0	35.5	47.5	43.5	67.5	59.5	78.5	87.0	85.5	85.0
1mm以上日数	11	4	4	8	8	6	6	7	6	7
10mm以上日数	2	1	3	1	2	3	3	4	3	3
30mm以上日数	0	0	0	0	0	0	0	0	0	1
50mm以上日数	0	0	0	0	0	0	0	0	0	0
70mm以上日数	0	0	0	0	0	0	0	0	0	0
100mm以上日数	0	0	0	0	0	0	0	0	0	0

地域気象観測日照時間月報

徳島県 2019年2月

単位:h

観測所名 日付	池田	穴吹	徳島	京上	蒲生田	木頭	日和佐	海陽
1	3.0	3.6	5.0	3.3	6.4	6.8	8.1	7.6
2	7.2	8.9	8.9	7.1	7.4	7.7	7.6	9.3
3	0.7	3.2	2.3	1.0	2.7	1.3	2.4	2.3
4	5.1	4.2	4.9	5.3	7.9	7.3	9.3	5.7
5	8.0	8.4	8.6	6.8	6.9	6.3	6.5	4.9
6	0.0	0.9	1.5	1.3	2.9	5.0	2.4	2.7
7	4.0	4.0	5.1	3.0	2.4	3.7	4.0	4.0
8	0.9	0.6	3.6	1.0	3.7	4.1	4.7	2.5
9	0.1	1.5	1.3	0.0	0.8	1.4	0.7	0.5
10	5.8	3.6	3.8	6.5	6.9	7.6	5.0	6.7
11	0.0	0.0	0.6	0.1	0.0	0.9	0.3	0.3
12	9.3	9.3	10.1	7.3	10.1	8.2	9.9	9.7
13	8.3	8.0	7.8	6.7	7.4	7.2	7.1	4.0
14	0.0	0.0	1.3	0.0	4.9	4.9	2.5	3.0
15	0.3	0.5	0.6	0.0	0.3	0.0	0.0	0.0
16	0.3	0.5	1.8	0.0	2.5	4.3	1.1	3.6
17	4.8	4.2	3.6	2.6	7.4	8.4	8.1	7.7
18	8.5	9.2	10.1	7.1	9.9	7.9	9.0	8.4
19	0.1	0.1	0.2	0.1	0.0	0.0	0.0	0.0
20	1.2	5.1	7.4	4.8	2.6	7.0	1.7	2.6
21	1.6	0.2	1.6	4.6	6.9	8.6	8.7	6.4
22	4.0	3.3	3.8	4.1	3.8	2.5	2.5	1.3
23	4.4	5.0	7.4	3.6	8.2	7.5	9.1	9.6
24	8.0	7.8	8.3	6.2	5.9	6.1	6.2	5.3
25	9.4	8.5	9.2	7.1	7.1	7.1	8.2	7.2
26	8.8	8.8	7.7	7.6	7.8	8.8	10.2	9.1
27	0.7	1.1	0.3	1.3	0.1	1.2	0.5	1.1
28	0.0	0.0	0.0	0.0	0.0	0.2	0.0	0.0
29								
30								
31								
旬合計 上旬	34.8	38.9	45.0	35.3	48.0	51.2	50.7	46.2
旬合計 中旬	32.8	36.9	43.5	28.7	45.1	48.8	39.7	39.3
旬合計 下旬	36.9	34.7	38.3	34.5	39.8	42.0	45.4	40.0
月合計	104.5	110.5	126.8	98.5	132.9	142.0	135.8	125.5
0.1時間未満日数	4	3	1	5	3	2	3	3

地域気象観測風向・風速月報

徳島県 2019年2月

単位:m/s 1/3頁

観測所名	池田						穴吹						徳島					
	平均	最大	最大風向	最大瞬間	最大瞬間風向	最多	平均	最大	最大風向	最大瞬間	最大瞬間風向	最多	平均	最大	最大風向	最大瞬間	最大瞬間風向	最多
1	1.1	4.2	W	8.8	WNW	WSW	1.4	3.4	W	7.6	SSW	WSW	3.4	5.8	WNW	10.1	WNW	WNW
2	1.9	3.9	W	6.6	W	W	1.8	4.3	W	9.6	W	SW	2.4	5.1	W	8.4	WNW	WNW
3	2.4	5.8	W	14.1	W	W	1.0	2.2	ENE	4.6	E	W	2.7	8.8	SSE	13.4	SE	SSE
4	2.5	6.0	W	12.3	W	W	2.2	6.1	SW	12.6	WSW	WSW	4.2	8.5	NNW	14.5	NW	WNW
5	1.7	4.3	E	8.4	E	E	1.6	4.0	NE	7.2	NE	SW	2.6	5.2	SSE	8.4	SSE	WNW
6	1.3	3.9	WNW	5.8	WNW	WSW	0.9	2.8	SW	5.0	SSW	WSW	1.7	5.2	WNW	8.3	WNW	WNW
7	2.1	5.9	W	11.7	W	W	1.6	4.4	SW	8.0	S	WSW	1.8	4.8	NNW	8.7	NNW	W
8	1.6	4.4	ENE	9.0	ENE	SW	1.9	3.3	NE	7.7	E	WSW	3.9	7.5	NNW	11.7	NNW	NW
9	1.9	5.1	WNW	10.4	NW	WNW	1.7	5.3	W	11.8	W	SW	3.3	6.0	WNW	12.2	NW	NW
10	1.8	4.1	ENE	8.8	E	E	1.4	3.4	ENE	6.8	ENE	SW	3.8	6.3	NNW	10.8	N	N
11	1.4	4.1	WNW	7.9	WSW	W	1.2)	3.4)	SW)	6.9)	WSW)	SW)	2.4	5.0	NW	10.5	NW	WNW
12	1.5	3.7	NW	7.7	NNE	W	1.8	3.8	WSW	7.5	NW	WSW	4.2	7.4	NNW	12.6	N	WNW
13	2.0	5.8	NW	9.9	NW	W	1.7	5.3	SW	9.9	WSW	WSW	3.3	7.9	NNW	13.2	NW	WNW
14	1.5	3.1	N	7.4	E	E	1.1	4.2	SW	6.6	WSW	ENE	3.6	6.8	NNW	12.2	N	N
15	1.1	3.6	W	5.3	W	W	0.8	2.6	ENE	4.8	NE	SW	1.4	3.5	SE	5.2	SSE	NW
16	1.9	4.3	NW	9.4	NW	WSW	2.1	3.5	SW	10.1	SSW	SW	3.0	7.6	WNW	13.3	WNW	WNW
17	1.8	3.9	WNW	7.3	NNW	W	1.5	4.1	SW	8.6	WNW	WSW	2.8	6.3	NNW	10.1	NW	NNW
18	1.6	3.4	W	7.0	E	W	1.2	4.0	NE	9.8	ENE	WSW	1.7	4.2	WNW	7.6	WNW	WNW
19	1.7	4.0	WSW	7.2	WSW	E	0.7	2.9	WSW	7.0	WSW	WSW	3.5	11.0	S	18.5	S	SSE
20	2.3	4.4	W	9.9	WNW	W	2.5	5.0	SW	10.9	W	WSW	4.7	8.6	NNW	14.0	NW	NW
21	1.2	3.2	NW	6.9	ENE	N	1.3	3.7	E	8.3	ESE	SW	3.6	6.5	NNW	11.4	N	NW
22	1.3	3.4	E	6.7	E	ENE	1.1	3.0	NE	5.6	NE	WSW	2.6	5.2	NNW	9.9	NNW	NW
23	1.9	5.1	NNW	10.4	ENE	ENE	1.5	4.3	NE	10.7	ENE	WNW	4.9	7.6	NNW	14.0	NNW	NNW
24	1.6	3.5	WSW	6.6	WSW	W	1.5	3.0	NE	6.0	NE	WSW	1.9	4.0	ESE	5.7	SE	NW
25	2.3	5.1	NW	7.6	NNW	W	1.4	3.9	NE	7.1	SW	SW	2.1	5.1	NE	8.7	NW	WNW
26	1.3	4.3	NW	7.1	NNW	WSW	1.1	3.6	ENE	7.0	N	WNW	3.5	7.2	NNW	11.3	NNW	NNW
27	0.9	2.7	ENE	6.9	E	E	1.0	2.8	SW	5.5	NE	WSW	2.1	3.7	NW	5.6	WNW	WNW
28	1.1	2.5	W	4.9	WSW	WSW	1.0	2.9	SW	5.1	SSW	W	3.0	5.6	WNW	9.0	WNW	WNW
29																		
30																		
31																		
月最大		6.0	W	14.1	W			6.1	SW	12.6	WSW			11.0	S	18.5	S	
起日		4		3				4		4				19		19		
上旬平均	1.8					W	1.6					WSW	3.0					WNW
中旬平均	1.7					W	1.5					WSW)	3.1					WNW
下旬平均	1.5					WSW	1.2					WSW	3.0					WNW
月平均	1.7					W	1.4					WSW)	3.0					WNW
10m/s以上日数		0						0						1				
15m/s以上日数		0						0						0				
20m/s以上日数		0						0						0				
30m/s以上日数		0						0						0				

地域気象観測風向・風速月報

徳島県 2019年2月

単位:m/s 2/3頁

観測所名	京上						蒲生田						木頭					
	平均	最大	最大風向	最大瞬間	最大瞬間風向	最多	平均	最大	最大風向	最大瞬間	最大瞬間風向	最多	平均	最大	最大風向	最大瞬間	最大瞬間風向	最多
1	0.8]	2.1]	S]	6.2]	S]	S]	2.6	5.8	W	12.5	W	E	2.1	5.5	NE	11.9	ENE	NE
2	0.2	1.5	SSW	4.0	SSW	SW	2.2	5.0	NE	8.9	NE	W	0.7	3.1	NNE	5.2	NNE	NNE
3	0.4	1.8	W	7.9	NNE	NW	2.8	6.8	SW	11.0	WSW	WSW	0.5	5.4	S	12.1	S	S
4	1.0	2.7	S	8.0	SSW	SE	2.9	7.6	W	17.6	W	SW	1.8	5.6	NNE	11.2	ENE	NE
5	0.3	2.4	WNW	4.9	SSW	SE	1.9	3.0	ENE	12.0	NW	W	0.7	4.2	NE	6.1	NE	NE
6	0.3	2.0	SSE	4.8	S	S	1.5	3.8	W	8.6	WNW	W	0.9	3.5	NE	6.4	NE	NE
7	0.5	2.0	SW	7.6	SW	W	1.8	3.3	S	8.7	NW	WNW	1.4	4.8	SSW	11.2	S	S
8	0.6	1.9	S	5.3	E	SSW	3.7	8.8	NE	18.2	NE	ENE	1.1	3.9	NE	7.2	E	NNE
9	0.6	2.7	SSE	7.6	E	S	2.7	6.0	WNW	12.9	WNW	ENE	1.0	3.7	NNE	7.3	ENE	ENE
10	0.7	2.2	E	6.8	ESE	SSE	3.6	9.9	NE	16.8	NE	E	2.0	7.2	NNE	12.1	NE	NNE
11	0.3]	1.1]	SSE]	3.8]	SE]	WNW]	2.2	4.0	W	10.5	NE	W	0.6]	2.7]	NNE]	4.2]	ENE]	NNE]
12	0.4	1.9	S	5.9	SSW	S	3.1	6.4	WNW	14.0	WNW	SE	0.9	3.6	NE	5.6	NE	NE
13	0.5	2.3	SSW	6.9	SSW	SSE	2.3	7.2	NE	12.4	ENE	WNW	0.8	4.6	NNE	7.0	NNE	NNE
14	0.5	2.0	E	5.7	ENE	E	2.9	6.7	NE	15.7	NE	E	1.8	5.4	NNE	9.8	NNE	NNE
15	0.1	1.3	WNW	4.3	NE	W	2.0	4.9	NE	10.3	NE	W	0.9	2.3	ENE	4.0	E	NE
16	0.6	2.0	S	7.8	S	WSW	2.6	6.1	W	12.5	WNW	W	1.1	4.3	SSW	9.0	SSW	SSW
17	0.5	2.2	ENE	8.3	S	S	2.8	7.7	NE	13.4	NE	NE	1.1	5.0	NE	8.3	ENE	S
18	0.3	1.3	WNW	5.2	WNW	WNW	1.7	4.5	NE	7.5	NE	W	0.8	3.6	NNE	6.0	NE	NNE
19	0.5	1.9	WNW	6.8	N	N	2.6	8.5	E	12.4	E	SW	0.2	1.2	W	2.0	SSW	SSW
20	0.7	2.6	SE	7.0	SSW	S	2.1	4.5	W	11.8	WNW	SSW	1.1	4.4	SSW	8.9	SW	SSW
21	0.5	2.9	S	7.3	SSE	SW	3.0	5.6	NE	12.8	NE	E	1.5	5.2	NNE	9.3	NNE	NNE
22	0.4	2.0	S	4.5	SSW	SSW	2.0	5.2	NE	11.7	NE	NNW	0.9	3.7	NE	7.0	E	NE
23	0.9	3.2	ENE	7.8	ENE	E	3.7	6.6	ENE	15.2	ENE	NNW	2.5	7.2	NE	13.3	ENE	NE
24	0.4	2.3	SSW	5.5	S	SSW	1.9	4.1	W	10.1	NW	W	0.9	4.0	NNE	6.1	NNE	NNE
25	0.4	2.2	SW	5.6	SSE	SSW	2.0	4.3	W	8.6	WNW	W	0.8	3.9	NNE	7.2	NNE	NNE
26	0.5	2.7	S	6.7	S	S	3.6	9.8	NE	13.8	NE	NE	1.0	3.8	NNE	8.4	N	NE
27	0.2	1.4	SSE	3.3	SSW	NW	1.8	3.8	ENE	9.8	NE	W	0.6	2.4	NE	3.7	NE	NNE
28	0.4	1.7	SSW	4.2	S	SSW	2.4	5.0	WNW	12.4	WNW	WNW	0.4	2.1	NE	6.5	NE	S
29																		
30																		
31																		
月最大		3.2)	ENE	8.3)	S			9.9	NE	18.2	NE			7.2)	NE	13.3)	ENE	
起日		23		17				10		8				23		23		
上旬平均	0.5)					S)	2.6					W	1.2					NNE
中旬平均	0.5)					S)	2.4					W	1.0)					NNE)
下旬平均	0.5					SSW	2.6					W	1.1					NNE
月平均	0.5)					S)	2.5					W	1.1)					NNE)
10m/s以上日数		0)						0						0)				
15m/s以上日数		0)						0						0)				
20m/s以上日数		0)						0						0)				
30m/s以上日数		0)						0						0)				

地域気象観測風向・風速月報

徳島県 2019年2月

単位:m/s 3/3頁

観測所名	日和佐						海陽					
	平均	最大	最大風向	最大瞬間	最大瞬間風向	最多	平均	最大	最大風向	最大瞬間	最大瞬間風向	最多
1	2.4	5.1	WNW	10.6	WNW	WNW	1.2	4.0	SE	6.9	SSE	ENE
2	3.1	4.9	N	8.0	NW	W	1.1	4.4	SSE	8.2	SSE	SSE
3	2.1	4.5	WSW	6.2	W	W	0.5	3.0	SE	4.5	SE	NW
4	3.3	8.2	NW	13.5	W	W	1.3	3.6	NNW	7.7	S	NNW
5	2.9	5.7	WNW	11.4	NW	W	0.9	3.8	SE	7.1	SE	NW
6	2.2	4.7	N	7.8	N	NW	1.1	4.2	SE	7.0	SE	NW
7	2.3	4.5	ESE	8.9	NNW	W	0.8	3.1	ENE	6.1	ENE	NW
8	3.1	6.7	W	13.4	W	W	1.2	3.9	NW	7.1	WNW	NNW
9	2.1	8.7	NW	14.5	NW	NW	0.9	4.5	NNW	7.3	NNW	NNW
10	2.2	4.6	NW	11.1	NE	NE	1.6	4.5	SE	9.1	SE	N
11	2.9	6.2	WNW	12.5	NW	NW	1.3	5.3	WNW	9.2	NNW	NW
12	2.5	5.2	NW	11.6	NNW	NW	1.5	3.9	SE	7.1	SSE	NNE
13	2.4	5.2	WNW	10.6	ESE	W	0.9	3.3	SE	6.1	SE	NW
14	3.4	6.4	NW	14.3	NNW	WNW	1.5	4.2	NNW	9.8	NNW	N
15	1.8	4.0	W	11.3	WNW	NW	0.7	2.5	WNW	3.7	W	NW
16	2.1	5.4	NW	14.1	NW	WNW	1.1	3.8	NW	6.8	WNW	SE
17	2.0	4.3	ESE	8.8	SE	NW	1.0	4.3	SE	7.0	SSE	SSW
18	2.2	4.5	ESE	6.8	E	W	1.0	3.6	SE	5.8	SE	SE
19	1.9	4.7	WNW	8.9	NW	W	0.5	5.8	NW	11.8	NW	NW
20	2.3	8.3	W	20.0	WNW	WSW	1.3	5.5	NW	9.7	WNW	NNW
21	3.7	7.4	NW	17.4	NW	W	1.8	3.9	ENE	10.2	NNW	N
22	1.9	3.6	ESE	8.6	E	WNW	0.8	2.7	SSE	4.7	SE	WNW
23	3.1	7.1	WNW	14.7	NW	NE	2.1	6.0	NW	11.4	NW	N
24	2.6	4.6	W	8.5	NW	W	1.0	4.2	SE	6.2	SE	SW
25	2.9	5.5	ESE	8.8	NNW	W	0.9	3.7	SE	7.3	SE	SE
26	2.6	4.7	ENE	11.3	ENE	ENE	1.3	4.4	ENE	9.0	NE	NW
27	2.4	5.7	W	10.8	W	W	0.6	2.5	NW	3.5	ESE	NNW
28	3.6	7.7	WNW	14.3	NW	W	0.7	1.8	SSW	3.3	N	NNW
29												
30												
31												
月最大		8.7	NW	20.0	WNW			6.0	NW	11.8	NW	
起日		9		20				23		19		
上旬平均	2.6					W	1.1					NW
中旬平均	2.4					W	1.1					NW
下旬平均	2.9					W	1.2					N
月平均	2.6					W	1.1					NW
10m/s以上日数		0						0				
15m/s以上日数		0						0				
20m/s以上日数		0						0				
30m/s以上日数		0						0				

徳島地方気象台発表の特別警報・警報・注意報

2019年2月

●：発表 ◇：特別警報から警報 ▽：特別警報から注意報 ▼：警報から注意報 ○：継続 解：解除

発表時刻	警報・注意報	徳島市	鳴門市	小松島市	松茂町	北島町	藍住町	板野町	吉野川市	阿波市	美馬市脇・美馬・穴吹	石井町	上板町	つるぎ町半田・貞光	美馬市木屋平	佐那河内村	神山町	つるぎ町一宇	三好市	東みよし町	阿南市	勝浦町	上勝町	那賀町	牟岐町	美波町	海陽町
2月1日04時20分	強風注意報	解	解	解	解	解	解	解													解				解	解	解
2月3日10時03分	雷注意報	●	●	●	●	●	●	●	●	●	●	●	●	●	●	●	●	●	●	●	●	●	●	●	●	●	●
	強風注意報	●	●	●	●	●	●	●	●	●	●	●	●	●	●	●	●	●	●	●	●	●	●	●	●	●	●
	波浪注意報	●	●	●	●																	●				●	●
2月4日04時15分	雷注意報	解	解	解	解	解	解	解	解	解	解	解	解	解	解	解	解	解	解	解	解	解	解	解	解	解	
	強風注意報	○	○	○	○	○	○	○	解	解	解	解	解	解	解	解	解	解	解	解	○	解	解	解	○	○	○
	波浪注意報	解	解	解	解																○				○	○	○
2月4日10時04分	強風注意報	解	解	解	解	解	解	解													解				解	解	解
	波浪注意報																				解				解	解	解
2月7日20時10分	強風注意報	●	●	●	●	●	●														●				●	●	●
2月8日10時30分	強風注意報	○	○	○	○	○	○														○				○	○	○
2月8日17時42分	強風注意報	解	解	解	解	解	解	解													解				解	解	解
2月9日10時20分	強風注意報	●	●	●	●	●	●														●				●	●	●
2月10日04時10分	強風注意報	解	解	解	解	解	解	解													解				解	解	解
2月11日04時38分	大雪注意報								●	●	●	●	●	●		●	●				●	●	●				
2月11日11時15分	大雪注意報							解	解	解	解	解	解	解		解	解				解	解	解				
2月16日15時38分	強風注意報	●	●	●	●	●	●														●				●	●	●
2月16日21時14分	強風注意報	解	解	解	解	解	解	解													解				解	解	解
2月19日04時25分	雷注意報	●	●	●	●	●	●	●	●	●	●	●	●	●	●	●	●	●	●	●	●	●	●	●	●	●	●
	強風注意報	●	●	●	●	●	●														●				●	●	●
	波浪注意報	●	●	●	●																●				●	●	●
2月19日16時09分	雷注意報	解	解	解	解	解	解	解	解	解	解	解	解	解	解	解	解	解	解	解	解	解	解	解	解	解	
	強風注意報	○	○	○	○	○	○														○				○	○	○
	波浪注意報	○	○	○	○																○				○	○	○
2月19日20時03分	強風注意報	解	解	解	解	解	解	解													解				解	解	解
	波浪注意報	○	○	○	○																○				○	○	○
2月20日03時56分	強風注意報																				●				●	●	●
	波浪注意報	解	解	解	解																解				解	解	解
2月20日21時49分	強風注意報																				解				解	解	解
2月22日20時30分	強風注意報	●	●	●	●	●	●														●				●	●	●
2月23日08時05分	強風注意報	○	○	○	○	○	○														○				○	○	○
	乾燥注意報	●	●	●	●	●	●	●	●	●	●	●	●	●	●	●	●	●	●	●	●	●	●	●	●	●	●
2月23日21時48分	強風注意報	解	解	解	解	解	解	解													解				解	解	解
	乾燥注意報	○	○	○	○	○	○	○	○	○	○	○	○	○	○	○	○	○	○	○	○	○	○	○	○	○	○
2月24日04時05分	乾燥注意報	○	○	○	○	○	○	○	○	○	○	○	○	○	○	○	○	○	○	○	○	○	○	○	○	○	○
2月26日04時07分	乾燥注意報	○	○	○	○	○	○	○	○	○	○	○	○	○	○	○	○	○	○	○	○	○	○	○	○	○	○
2月27日18時30分	乾燥注意報	解	解	解	解	解	解	解	解	解	解	解	解	解	解	解	解	解	解	解	解	解	解	解	解	解	

徳島地方気象台発表の特別警報・警報・注意報

2019年2月

●：発表 ◇：特別警報から警報 ▽：特別警報から注意報 ▼：警報から注意報 ○：継続 解：解除

発表時刻	警報・注意報	徳島市	鳴門市	小松島市	松茂町	北島町	藍住町	板野町	吉野川市	阿波市	美馬市脇・美馬・穴吹	石井町	上板町	つるぎ町半田・貞光	美馬市木屋平	佐那河内村	神山町	つるぎ町一宇	三好市	東みよし町	阿南市	勝浦町	上勝町	那賀町	牟岐町	美波町	海陽町	
2月28日04時06分	強風注意報	●	●	●	●	●	●	●													●					●	●	●
	波浪注意報																					●					●	●
2月28日10時00分	強風注意報	○	○	○	○	○	○	○													○					○	○	○
	波浪注意報																				○					○	○	○
	霜注意報								●	●	●	●	●	●	●	●	●	●	●	●			●	●	●			
2月28日16時05分	強風注意報	解	解	解	解	解	解	解													解					解	解	解
	波浪注意報																				解					解	解	解
	霜注意報								○	○	○	○	○	○	○	○	○	○	○	○			○	○	○			

土砂災害警戒情報発表状況

2019年2月 徳島県 徳島地方気象台 共同発表

2月は土砂災害警戒情報の発表はありませんでした。

指定河川洪水予報発表状況

2019年2月 徳島地方気象台

2月は指定河川洪水予報の発表はありませんでした。

※指定河川洪水予報の発表対象河川は、吉野川、那賀川、勝浦川です。

※吉野川は徳島河川国道事務所と徳島地方気象台、那賀川是那賀川河川事務所と徳島地方気象台、勝浦川水系勝浦川は徳島県と徳島地方気象台による共同発表です。

記録的短時間大雨情報発表状況

2019年2月 徳島地方気象台

2月は記録的短時間大雨情報の発表はありませんでした。

竜巻注意情報発表状況

2019年2月 徳島地方気象台

2月は竜巻注意情報の発表はありませんでした。

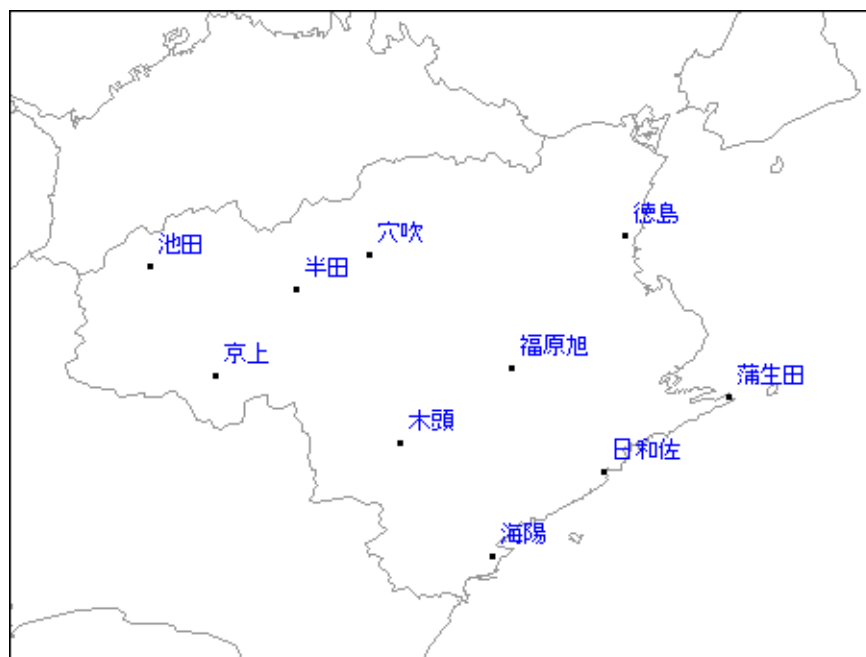
観測所一覧表

観測所一覧表

2019年3月1日現在

観測所番号	観測所名	観測種目							所在地	緯度 度分	経度 度分	観測所の高さ m	風向 風速計地上の高さ m
		気温	湿度	風	降水量	日照時間	積雪	気圧					
71066	池田	○		○	○	○			三好市池田町シンヤマ	34 01.4	133 47.7	214	10.0
71087	穴吹	○		○	○	○			美馬市穴吹町口山字初草	34 02.4	134 09.4	160	9.4
71106	徳島	○	○	○	○	○	○	○	徳島市大和町 徳島地方気象台	34 04.0	134 34.4	2	17.8
71136	半田				○				美馬郡つるぎ町半田 字下尾尻	33 59.4	134 02.2	228	
71191	京上	○		○	○	○			三好市東祖谷京上	33 52.0	133 54.2	560	6.5
71211	福原旭				○				勝浦郡上勝町大字旭字蔭	33 52.7	134 23.3	290	
71231	蒲生田	○		○	○	○			阿南市椿町蒲生田	33 50.2	134 44.5	10	10.0
71251	木頭	○		○	○	○			那賀郡那賀町木頭出原 クボヲ	33 46.3	134 12.3	330	6.5
71266	日和佐	○		○	○	○			海部郡美波町日和佐浦	33 43.9	134 32.3	3	15.4
71291	海陽	○		○	○	○			海部郡海陽町四方原 字杉谷	33 36.7	134 21.3	5	10.0

観測所配置図



※観測所配置図は、徳島地方気象台ホームページの「気象台の業務案内」にも掲載しています。
<https://www.jma-net.go.jp/tokushima/gyoumugaiyou/haichizu/haichizu.htm>

資料の解説

徳島地方気象台の気象月表

要素		単位	統計方法	
気圧	平均	0.1hPa	毎正時の観測値(24回)の平均	
気温	平均	0.1℃	毎正時の観測値(24回)の平均	
	最高	0.1℃	任意時刻の最高値	
	最低	0.1℃	任意時刻の最低値	
相対湿度	平均	1%	毎正時の観測値(24回)の平均	
	最小	1%	任意時刻の最小値	
平均蒸気圧		0.1hpa	毎正時の観測値(24回)の平均	
風速	平均	0.1m/s	毎10分の観測値(144回)の平均	
	最大	風速	0.1m/s	任意の10分間平均風速の最大値
		風向	16方位	最大風速の風向
	最大瞬間	風速	0.1m/s	任意の瞬間風速の最大値
		風向	16方位	最大瞬間風速の風向
降水量	日	0.5mm	毎正時の降水量(24回)の合計	
	最大1時間	0.5mm	任意時刻の1時間降水量の最大値	
	最大10分間	0.5mm	任意時刻の10分間降水量の最大値	
降雪の深さ合計		1cm	毎正時(24回)の積雪差(正の値のみ)の合計	
最深積雪		1cm	毎正時(24回)の最大値	
日照時間		0.1h	毎正時の観測値の合計	
平均雲量		10分比	3,9,15,21時(4回)の観測値を平均	
天気概況		昼(06時～18時)、夜(18時～翌日06時)		
大気現象				

地域気象観測月報

要素		単位	統計方法	
気温	平均	0.1℃	毎正時の観測値(24回)の平均	
	最高	0.1℃	任意時刻の最高値	
	最低	0.1℃	任意時刻の最低値	
風速	平均	0.1m/s	毎10分の観測値(144回)を平均	
	最大	風速	0.1m/s	任意の10分間平均風速の最大値
		風向	16方位	最大風速の風向
	最大瞬間	風速	0.1m/s	任意の瞬間風速の最大値
		風向	16方位	最大瞬間風速の風向
最多風向		0.1h	毎正時(24回)で最も多く現れた風向	
降水量	日	0.5mm	毎正時の降水量(24回)の合計	
	最大1時間	0.5mm	任意時刻の1時間降水量の最大値	
	最大10分間	0.5mm	任意時刻の10分間降水量の最大値	
日照時間		0.1h	毎正時の観測値の合計	

※ 平年値の統計期間：1981～2010年（穴吹は2001～2010年）を使用します。

-) : 準正常値（対象となる資料の一部が欠けているが、許容する資料数を満たす値）
-] : 資料不足値（対象となる資料が許容する資料数を満たさない値）
- × : 欠測又は資料なし（測器の故障などで値が得られなかった場合）
- // : 平年値なし（統計期間が短く平年値が算出できない場合）

利用上の注意

本資料に含まれるデータ等を利用した場合は、「徳島地方気象台提供」と明記願います。

徳島県の気象に関するお問い合わせ先 徳島地方気象台 防災管理官室 電話：088-626-0676