

# 東京都の地震活動概況 2020年3月

以下の資料は速報であり、後日の調査で変更されることがある。

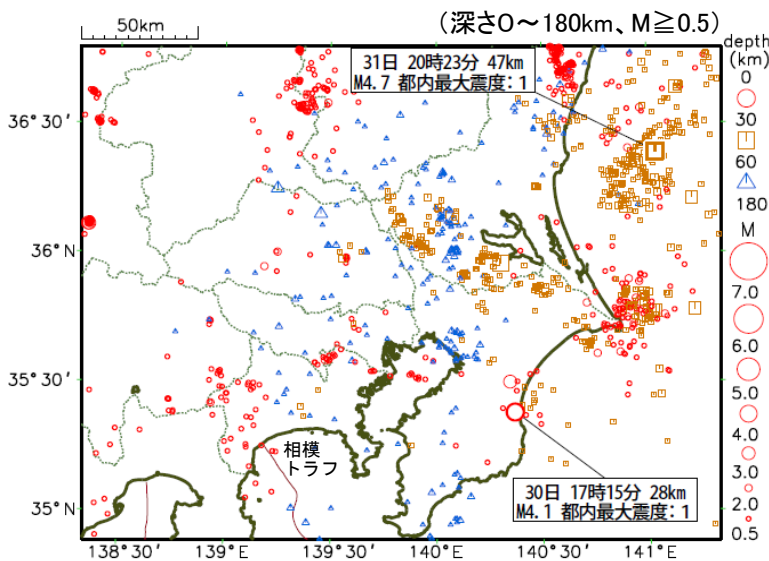
## [概況]

この期間、東京都内（島嶼部含む）で震度1以上を観測した地震は11回（前月は15回）であった（「東京都で震度1以上を観測した地震の表」を参照）。都内で震度3以上を観測した地震や津波を観測した地震など、目立った活動はなかった。

## [東京都周辺の震央分布図(2020年3月)] 吹き出し中は「発生日時、深さ、地震の規模(マグニチュード)、都内最大震度」を表す。

### 領域A: 東京都23区・多摩地方と周辺地域

今期間、領域A内では特に目立った活動はなかった。



東京都23区・多摩地方で震度1以上を観測した地震に吹き出しを表示。

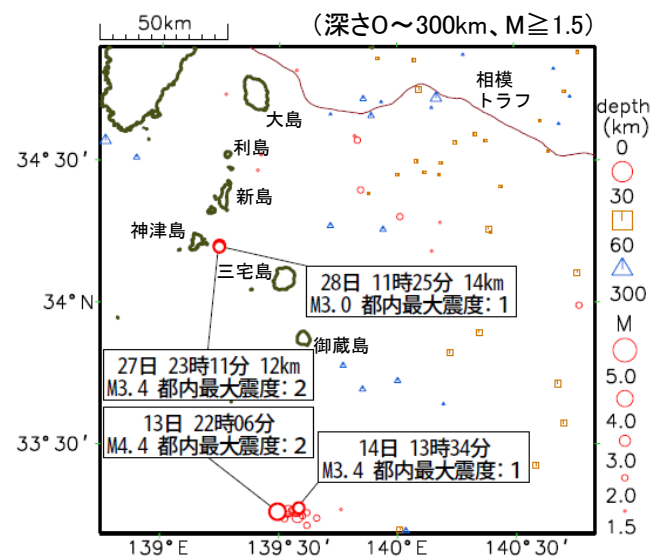
### 領域Aの地震発生回数

領域A内	M≥3.0	M≥4.0
平均的な回数※	17	3
2月の回数	24	5
3月の回数	19	3

※1997年10月~2010年12月の月回数データの中央値

### 領域B: 伊豆諸島(大島~御蔵島)周辺

今期間、領域B内では特に目立った活動はなかった。



伊豆諸島(大島~御蔵島)で震度1以上を観測した地震に吹き出しを表示。

### 領域Bの地震発生回数

領域B内	M≥3.0	M≥4.0
平均的な回数※	5	1
2月の回数	2	1
3月の回数	10	1

※1997年10月~2010年12月の月回数データの中央値

### 領域C: 八丈島~小笠原諸島周辺

今期間、領域C内では特に目立った活動はなかった。

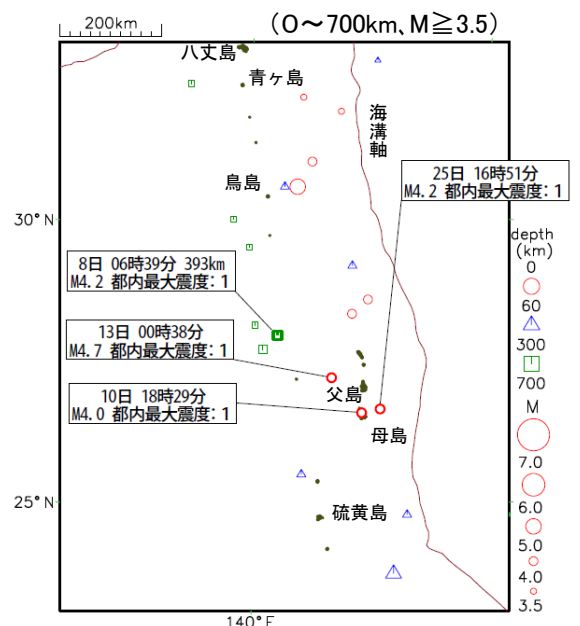
### 領域Cの地震発生回数

領域C内	M≥4.0	M≥5.0
平均的な回数※	11	1
2月の回数	22	1
3月の回数	11	2

※1997年10月~2010年12月の月回数データの中央値

八丈島~小笠原諸島で震度1以上を観測した地震に吹き出しを表示。

本資料は、国立研究開発法人防災科学技術研究所、北海道大学、弘前大学、東北大学、東京大学、名古屋大学、京都大学、高知大学、九州大学、鹿児島大学、国立研究開発法人産業技術総合研究所、国土地理院、国立研究開発法人海洋研究開発機構、公益財団法人地震予知総合研究振興会、青森県、静岡県、神奈川県温泉地学研究所及び気象庁のデータを用いて作成している。また、2016年熊本地震合同観測グループのオンライン臨時観測点（河原、熊野座）、米国大学間地震学研究連合（IRIS）の観測点（台北、玉峰、寧安橋、玉里、台東）のデータを用いて作成している。



東京都で震度1以上を観測した地震の表 (\*は地方公共団体または国立研究開発法人防災科学技術研究所の観測点)

震源時	震央地名 各地の震度	緯度	経度	深さ	規模
2020年03月08日06時39分 東京都	小笠原諸島西方沖 震度 1：小笠原村母島	28° 01.4' N	140° 29.9' E	393km	M4.2
2020年03月10日18時29分 東京都	父島近海 震度 1：小笠原村母島	26° 38.6' N	142° 09.4' E	53km	M4.0
2020年03月13日00時38分 東京都	父島近海 震度 1：小笠原村父島西町, 小笠原村父島三日月山	27° 16.1' N	141° 34.2' E	0km	M4.7
2020年03月13日22時06分 東京都	八丈島近海 震度 2：八丈町檜立, 八丈町三根, 八丈町富士グラウンド*	33° 15.8' N	139° 29.7' E	11km	M4.4
2020年03月14日13時34分 東京都	八丈島近海 震度 1：八丈町檜立, 八丈町三根, 八丈町富士グラウンド*	33° 16.6' N	139° 35.0' E	24km	M3.4
2020年03月25日16時51分 東京都	父島近海 震度 1：小笠原村母島	26° 42.3' N	142° 31.4' E	14km	M4.2
2020年03月26日14時52分 東京都	硫黄島近海 震度 1：小笠原村母島	22° 41.6' N	143° 15.8' E	152km	M5.8
2020年03月27日23時11分 東京都	新島・神津島近海 震度 2：神津島村金長, 神津島村役場*, 新島村式根島 震度 1：新島村大原, 新島村本村*, 三宅村阿古*	34° 12.0' N	139° 14.7' E	12km	M3.4
2020年03月28日11時25分 東京都	新島・神津島近海 震度 1：神津島村金長, 神津島村役場*, 新島村大原, 新島村式根島, 三宅村阿古*	34° 11.8' N	139° 14.7' E	14km	M3.0
2020年03月30日17時15分 東京都	千葉県北東部 震度 1：東京千代田区大手町, 東京中央区勝どき*, 東京渋谷区宇田川町*	35° 22.9' N	140° 22.1' E	28km	M4.1
2020年03月31日20時23分 東京都	茨城県沖 震度 1：東京千代田区大手町, 東京中央区勝どき*, 東京文京区大塚*, 東京世田谷区三軒茶屋*, 東京中野区江古田*, 東京杉並区高井戸*, 東京北区西ヶ原*, 東京練馬区光が丘*, 東京足立区神明南*, 東京江戸川区中央, 東京江戸川区船堀*, 調布市西つつじヶ丘*	36° 23.4' N	141° 02.2' E	47km	M4.7