鳥取県の気象

令和3年（2021年）3月

鳥取地方気象台

目 次

気象用語の説明‥‥‥‥‥‥‥‥‥‥‥‥‥‥‥‥‥‥‥‥‥‥‥‥‥‥‥‥‥‥‥‥‥ 1
資料の解説‥‥‥‥‥‥‥‥‥‥‥‥‥‥‥‥‥‥‥‥‥‥‥‥‥‥‥‥‥‥‥‥‥‥ 2
気象観測所一覧表･配置図‥‥‥‥‥‥‥‥‥‥‥‥‥‥‥‥‥‥‥‥‥‥‥‥‥‥‥‥ 3
天気概況‥‥‥‥‥‥‥‥‥‥‥‥‥‥‥‥‥‥‥‥‥‥‥‥‥‥‥‥‥‥‥‥‥‥‥ 4
アメダス気象経過図‥‥‥‥‥‥‥‥‥‥‥‥‥‥‥‥‥‥‥‥‥‥‥‥‥‥‥‥‥‥ 5
気象分布図‥‥‥‥‥‥‥‥‥‥‥‥‥‥‥‥‥‥‥‥‥‥‥‥‥‥‥‥‥‥‥‥‥‥ 8
特別警報･警報･注意報発表状況‥‥‥‥‥‥‥‥‥‥‥‥‥‥‥‥‥‥‥‥‥‥‥‥‥‥ 9
情報発表状況‥‥‥‥‥‥‥‥‥‥‥‥‥‥‥‥‥‥‥‥‥‥‥‥‥‥‥‥‥‥‥‥‥ 11
鳥取･米子･境の観測値の順位更新‥‥‥‥‥‥‥‥‥‥‥‥‥‥‥‥‥‥‥‥‥‥‥‥‥ 11
生物季節観測‥‥‥‥‥‥‥‥‥‥‥‥‥‥‥‥‥‥‥‥‥‥‥‥‥‥‥‥‥‥‥‥‥ 11
気象月表(鳥取･米子･境)‥‥‥‥‥‥‥‥‥‥‥‥‥‥‥‥‥‥‥‥‥‥‥‥‥‥‥‥ 12
地域気象観測月報(気温、風向･風速、降水量、日照時間、積雪)‥‥‥‥‥‥‥‥‥‥‥ 15

※ 上記資料は、速報値のため後日修正される場合があります。

気象用語の説明

【解説用階級区分】

月平均気温は平年に比べて「低い」、「平年並」、「高い」という解説用階級区分で表し、それぞれの出現率は同じ33%です。また、「低い」「高い」の各33%のうち両端からの各10%を補足的表現としてそれぞれ「かなり低い」、「かなり高い」と表します。

「鳥取県の気象」の天気概況では、「かなり低い(10%)」、「低い(23%)」、「平年並(33%)」、「高い(23%)」、「かなり高い(10%)」の5階級の表現方法を採用しています。

なお、降水量、日照時間については気温での「低い」、「高い」が「少ない」、「多い」の表現に変わるだけで5階級区分の方法は同様です。

解説用階級区分	低い (少ない) 33%		平年並 33%	高い (多い) 33%	
補足的表現	かなり低い (少ない) 10%	低い (少ない) 23%	平年並 33%	高い (多い) 23%	かなり高い (多い) 10%

資料の解説

気象月表（鳥取地方気象台及び米子・境特別地域気象観測所）		
気圧（hPa）	平均気圧（現地・海面）	毎正時（24回）の平均
気温（℃）	平均気温	毎正時（24回）の平均
	最高気温	任意の時刻の最高値
	最低気温	任意の時刻の最低値
蒸気圧（hPa）	平均蒸気圧	毎正時（24回）の平均
相対湿度（%）	平均相対湿度	毎正時（24回）の平均
	最小相対湿度	任意の時刻の最小値
日照時間（h）		毎正時（24回）の合計
降水量（mm）	降水量	毎正時（24回）の合計（0.5mm未満は0.0、無降水は－）
	最大1時間降水量	任意の1時間最大値
	最大10分間降水量	任意の10分間最大値
風速（m/s）	平均風速	毎10分（144回）の平均
	最大風速	任意の時刻の最大値及びその風向（16方位）
	最大瞬間風速	任意の時刻の最大値及びその風向（16方位）
天気概況	（鳥取のみ）	06時～18時及び18時～翌日06時
最深積雪（cm）		毎正時の積雪の深さ（24回）の最大値（日界は24時）
降雪の深さの合計（cm）		毎正時の降雪の深さ（24回）の合計値（日界は24時）
月最大24時間降水量（mm）		連続する任意の24時間降水量の最大値
最低海面気圧（hPa）		任意の時刻の最低値
日照率（%）		日照時間の可照時間に対する割合
大気現象		● 雨　✕ 雪　☠ みぞれ　≡ 霧　＝ もや　∞ 煙霧　⚡ 雷電 （ ␣ 霜 と ⊟ 結氷 は鳥取で初日のみ目視観測 ）

地域気象観測月報（地域気象観測所及び地域雨量観測所）		
気温（℃）	平均気温	毎正時（24回）の平均
	最高気温	任意の時刻の最高値
	最低気温	任意の時刻の最低値
	積算気温	日平均気温10℃以上の日の日平均気温の積算値
		（小数第1位を四捨五入）
風速（m/s）	平均風速	毎10分（144回）の平均
	最大風速	任意の時刻の最大値及びその風向（16方位）
	最大瞬間風速	任意の時刻の最大値及びその風向（16方位）
	最多風向	毎正時（24回）の風向の最も多い風向
降水量（mm）	降水量	毎正時（24回）の合計（0.5mm未満及び無降水は0.0）
	最大日降水量	日降水量の最大値
	最大1時間降水量	任意の1時間最大値
	最大10分間降水量	任意の10分間最大値
日照時間（h）		毎正時（24回）の合計 2021年3月2日からは、気象衛星観測のデータを用いた「推計気象分布（日照時間）」から得る推計値の合計。
積雪（cm）	最深積雪	毎正時（24回）の積雪の深さの最大値 （積雪1cm未満及び積雪なしは0）
	積雪差の日合計	毎正時（24回）の前1時間の積雪深の差（正の値のみ）の合計

平年値の統計期間は 1981年～2010年 （30年間）。

値欄の記号の説明

）記号は、準正常値（対象となる資料の一部が欠けているが、許容する資料数を満たす値）。

］記号は、資料不足値（対象となる資料が許容する資料数を満たさない値）。

× 記号は、欠測、休止や測器の故障などにより値が得られなかった場合。

気象観測所一覧表

観測所名	観測種目						所在地	北緯	東経	標高
	気温	風向風速	日照	降水量	積雪	その他		度分	度分	m
境	○	○	○	○	○	○	境港市東本町	35°32.6'	133°14.1'	2
塩津	○	○	*	○			西伯郡大山町塩津	35°31.4'	133°34.0'	15
青谷	○	○	*	○			鳥取市青谷町青谷	35°31.2'	133°59.8'	13
湖山	○	○		○			鳥取市湖山町西	35°31.8'	134°09.9'	15
岩井	○	○	*	○			岩美郡岩美町宇治字前田	35°33.5'	134°21.6'	19
米子	○	○	○	○	○	○	米子市博労町	35°26.0'	133°20.3'	7
倉吉	○	○	*	○	○		倉吉市大塚字隈ヶ坪	35°28.4'	133°50.3'	8
鹿野				○			鳥取市鹿野町河内	35°24.8'	134°01.0'	210
鳥取	○	○	○	○	○	○	鳥取市吉方	35°29.2'	134°14.3'	7
大山				○	○		西伯郡大山町大山字立の坂上	35°23.6'	133°32.2'	875
関金				○			倉吉市関金町安歩	35°22.7'	133°45.4'	150
佐治				○			鳥取市佐治町加瀬木	35°19.7'	134°06.8'	210
若桜				○			八頭郡若桜町大字大炊	35°20.0'	134°24.3'	231
江尾				○			日野郡江府町小江尾	35°17.3'	133°29.0'	155
智頭	○	○	*	○	○		八頭郡智頭町智頭沖代	35°15.8'	134°14.4'	182
茶屋	○	○	*	○			日野郡日南町茶屋大ジャフ田	35°11.2'	133°13.8'	490

※　日照時間の*印は、令和3年(2021年)3月2日から、気象衛星等のデータを基に日照時間の面的データを推計した「推計気象分布（日照時間）」から得る推計値を提供していることを示します。

気象観測所配置図

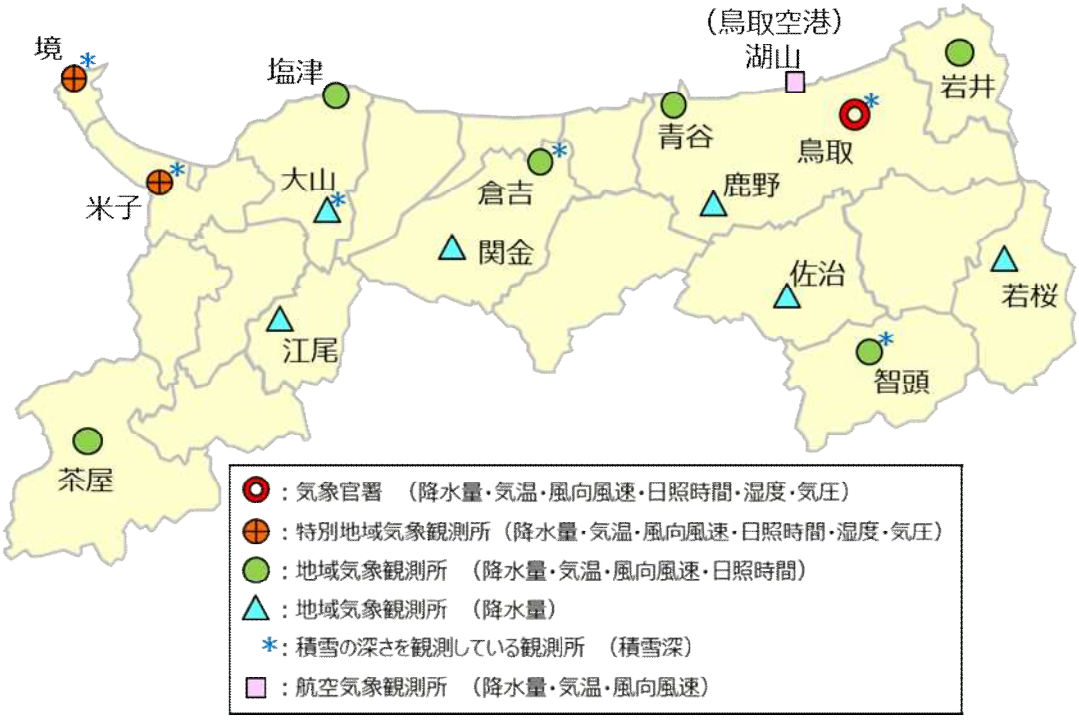

天 気 概 況　令和3年(2021年) 3月

3月は、低気圧と高気圧の影響を交互に受け、天気は数日の周期で変わった。
寒気の流れ込みは弱く、暖かい空気に覆われたため、平均気温は、鳥取、米子を含む県内全観測地点で、平年よりかなり高く、統計開始以来3月として最も高い記録を更新した。降水量は、鳥取で平年並、米子で平年より少なかった。降雪量は、鳥取、米子ともに1cm未満であった。移動性高気圧に覆われやすかったため、日照時間は、鳥取、米子ともに平年よりかなり多かった。

上旬は、気圧の谷と高気圧の影響を交互に受け、天気は数日の周期で変わった。2日は、前線や寒気の影響で雨が強まり、大雨となった所があった。
中旬は、低気圧と高気圧の影響を交互に受け、天気は数日の周期で変わった。19日に鳥取でさくらが開花し、統計開始の1953年以降で最も早い開花となった。
下旬は、低気圧と高気圧の影響を交互に受け、天気は数日の周期で変わった。29日に鳥取でさくらが満開となり、統計開始の1953年以降で2番目に早い満開となった。

1日	次第に気圧の谷や湿った空気の影響を受ける	晴一時雨後曇
2日	前線や寒気の影響	大雨
3日	高気圧に覆われるが、寒気や湿った空気の影響を受ける	晴時々曇一時雪、みぞれを伴う
4日	気圧の谷や湿った空気の影響	曇時々晴
5日	低気圧や湿った空気の影響	雨後時々曇
6日	気圧の谷や寒気の影響	雨時々曇
7日	気圧の谷や湿った空気の影響	曇時々晴、みぞれを伴う
8日	寒気や湿った空気の影響	雨後曇一時晴
9日	気圧の谷や湿った空気の影響	曇
10日	高気圧に覆われるが、気圧の谷や湿った空気の影響を受ける	曇一時雨後晴
11日	高気圧に覆われる	晴後一時曇
12日	低気圧や前線の影響	雨時々曇
13日	低気圧や前線の影響	雨時々曇
14日	高気圧に覆われる	晴
15日	高気圧に覆われる	晴後一時曇
16日	前線や湿った空気の影響	雨時々曇
17日	高気圧に覆われる	晴
18日	高気圧に覆われる	晴
19日	高気圧に覆われる	晴一時曇
20日	低気圧や前線の影響	曇時々晴後雨
21日	前線や湿った空気の影響	雨時々曇
22日	気圧の谷や寒気の影響	雨時々曇
23日	高気圧に覆われる	晴一時曇
24日	高気圧に覆われる	晴後一時曇
25日	気圧の谷の通過後、高気圧に覆われる	曇一時雨後晴
26日	高気圧に覆われる	晴
27日	高気圧に覆われる	晴一時雨後曇
28日	前線や湿った空気の影響	雨時々曇
29日	高気圧に覆われるが、気圧の谷の影響を受ける	晴後時々曇
30日	気圧の谷や湿った空気の影響	曇一時晴
31日	高気圧に覆われる	晴

(注)日別の天気は、鳥取における日中(6-18時)の天気概況を表わしたものです。

		平均気温(℃)				降水量(mm)				日照時間(h)			
		上旬	中旬	下旬	月	上旬	中旬	下旬	月	上旬	中旬	下旬	月
鳥取	本年	8.6	10.0	12.3	10.4	52.0	34.0	43.5	129.5	38.7	60.4	70.0	169.1
	平年	5.9	7.7	8.8	7.5	49.7	43.0	49.2	141.9	35.3	41.6	47.4	124.3
	階級	(++)	(+)	(++)	(++)	(0)	(0)	(0)	(0)	(0)	(++)	(++)	(++)
米子	本年	8.7	10.0	12.1	10.3	48.0	35.5	27.5	111.0	40.0	63.1	76.3	179.4
	平年	6.3	7.9	8.9	7.7	44.0	41.4	44.7	130.0	36.9	45.9	52.0	134.8
	階級	(++)	(+)	(++)	(++)	(0)	(0)	(-)	(-)	(0)	(++)	(++)	(++)
境	本年	8.9	10.3	12.3	10.6	55.0	45.5	23.5	124.0	34.0	56.9	75.8	166.7
	平年	6.3	8.0	9.1	7.9	47.7	44.4	48.0	140.1	36.0	45.6	52.4	133.3
	階級	(++)	(+)	(++)	(++)	(+)	(0)	(-)	(-)	(0)	(+)	(++)	(++)

(--):かなり低い(少ない)　(-):低い(少ない)　(0):平年並　(+):高い(多い)　(++):かなり高い(多い)

アメダス 気象経過図：令和3年（2021年） 3月1日～31日

米子

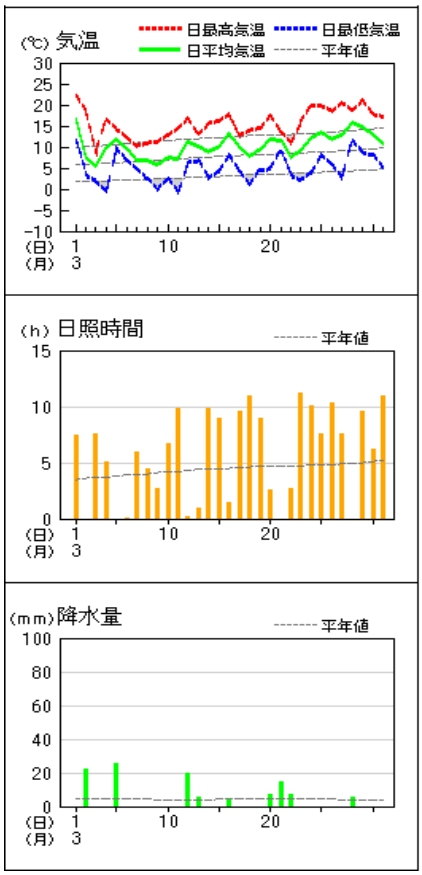

鳥取

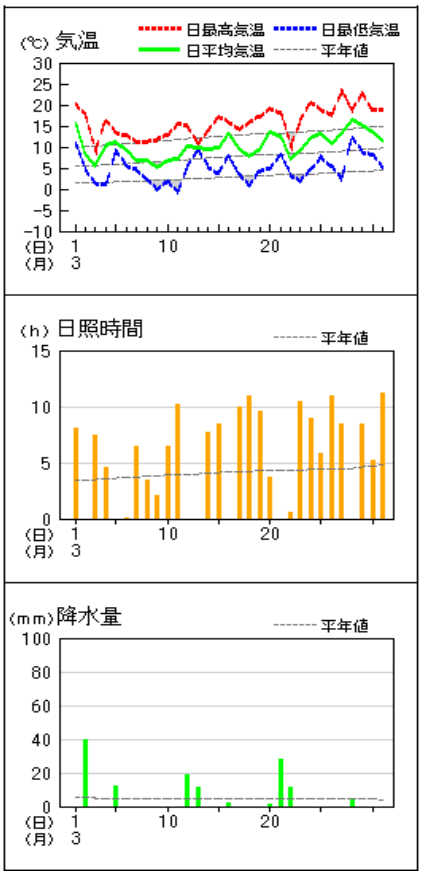

倉吉

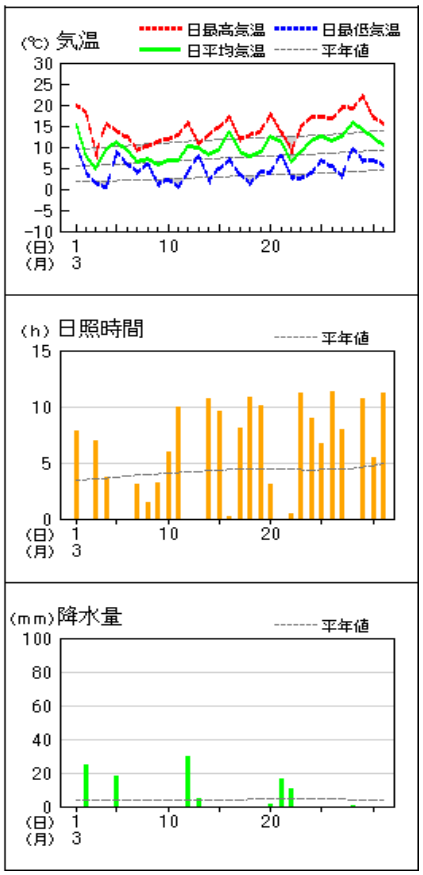

青谷

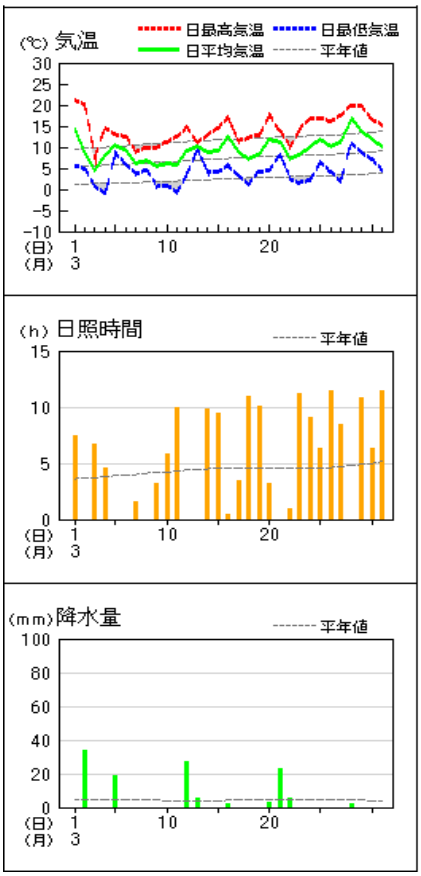

岩井

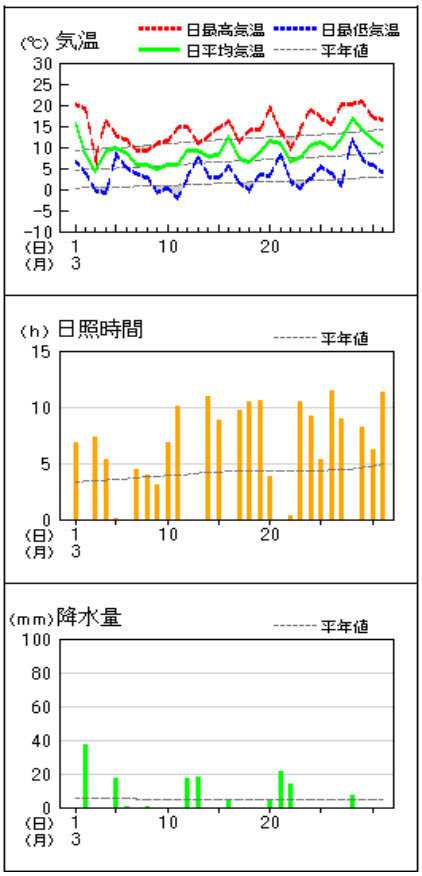

智頭

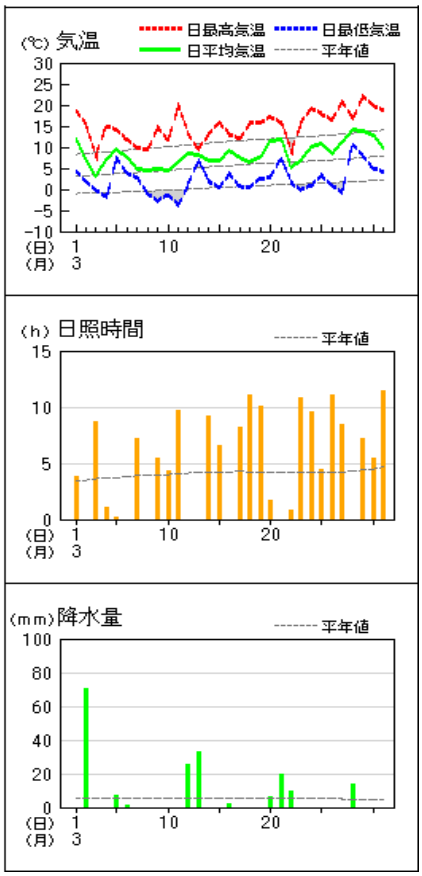

注） 鳥取、米子、境以外の日照時間は、3月2日以降は気象衛星観測のデータを用いた「推計気象分布（日照時間）」から得る推計値の合計。

アメダス 気象経過図：令和3年（2021年） 3月1日～31日

境

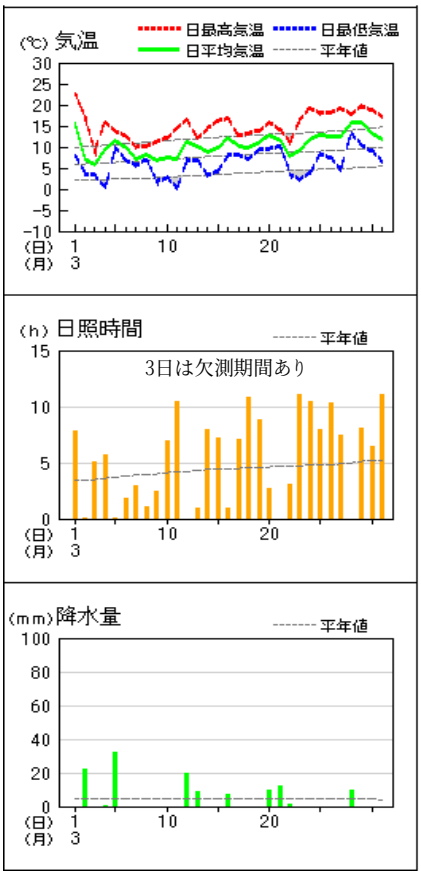

塩津

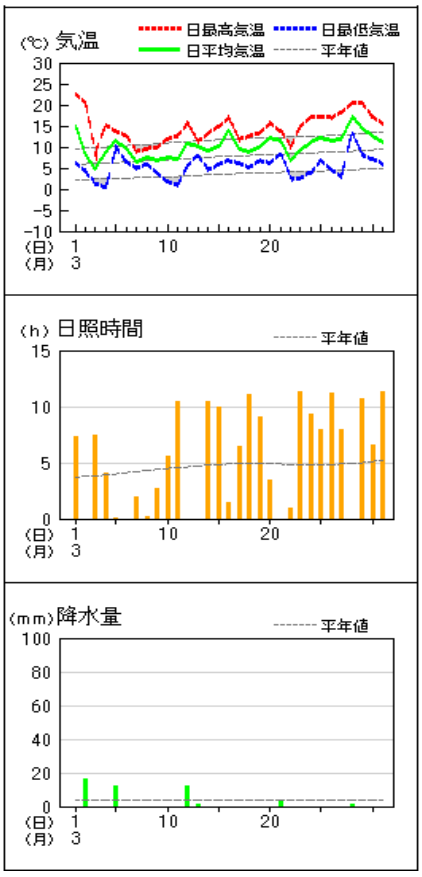

茶屋

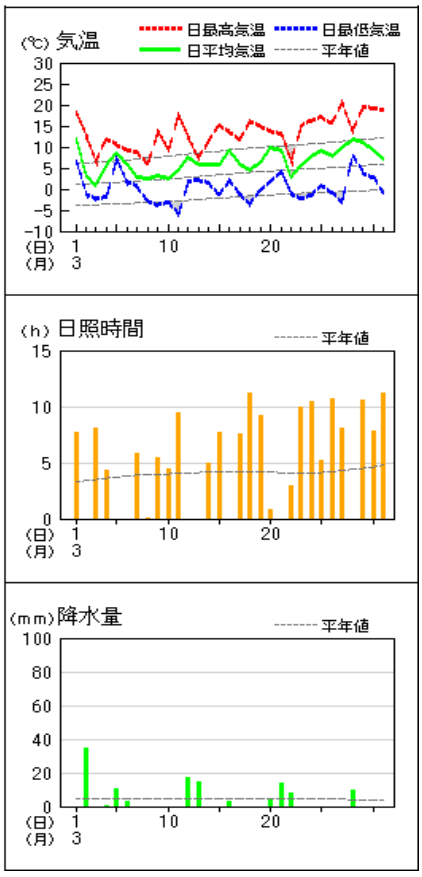

湖山

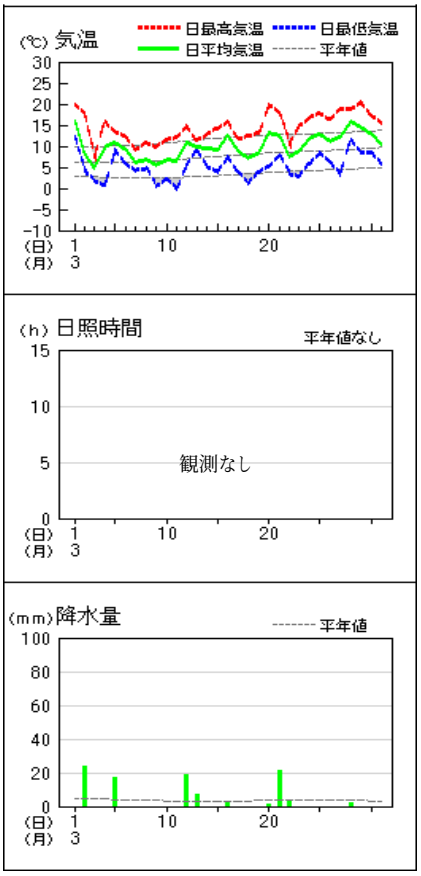

注） 鳥取、米子、境以外の日照時間は、3月2日以降は気象衛星観測のデータを用いた「推計気象分布（日照時間）」から得る推計値の合計。

アメダス 気象経過図：令和3年（2021年） 3月1日～31日

鹿野

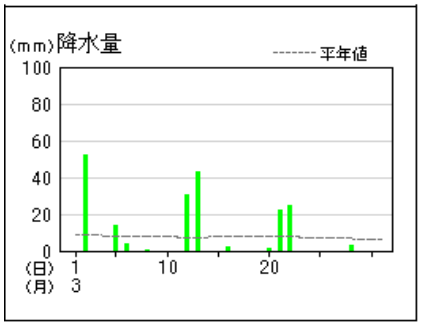

大山

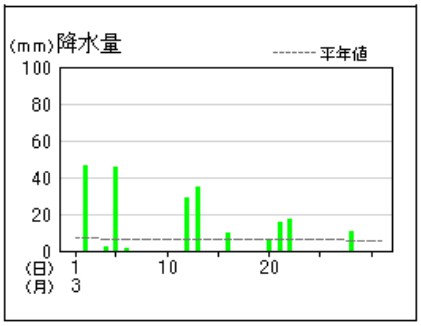

関金

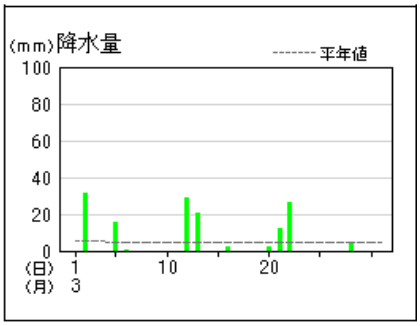

佐治

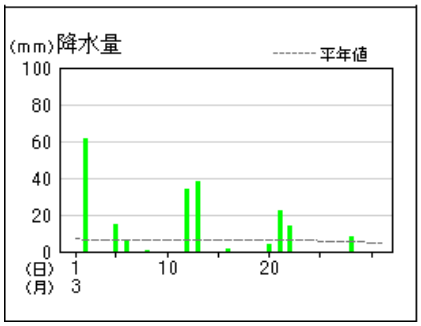

若桜

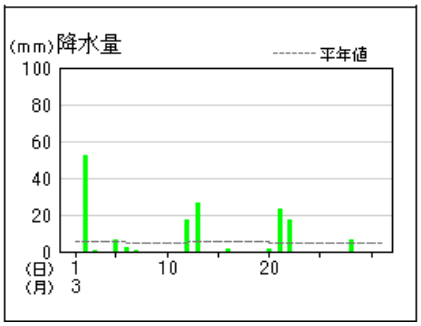

江尾

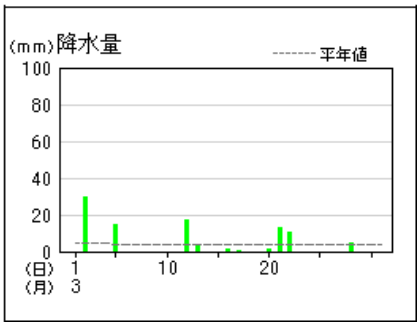

アメダス 気象経過図：令和3年（2021年） 3月1日～31日

境

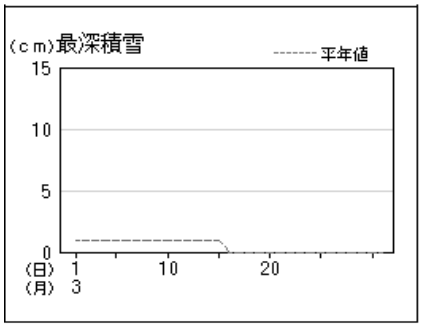

米子

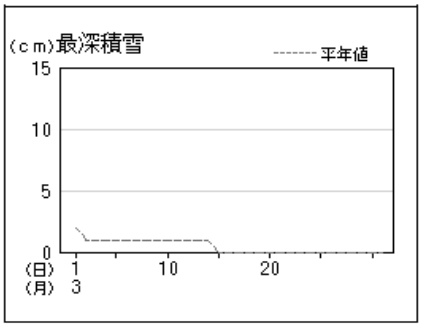

鳥取

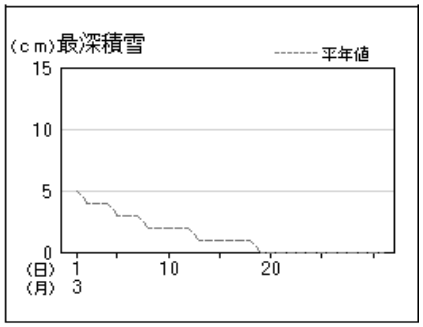

倉吉

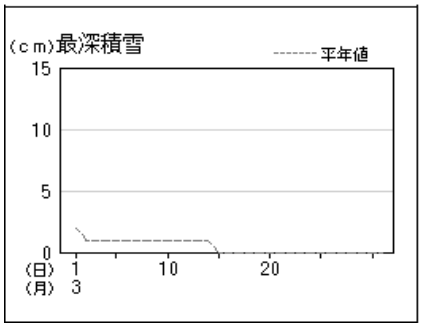

智頭

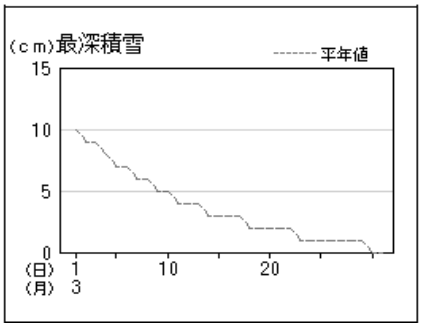

大山

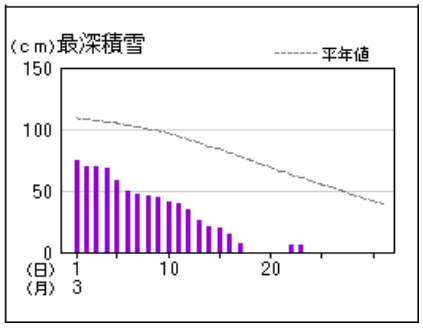

気象分布図　令和3年(2021年) 3月

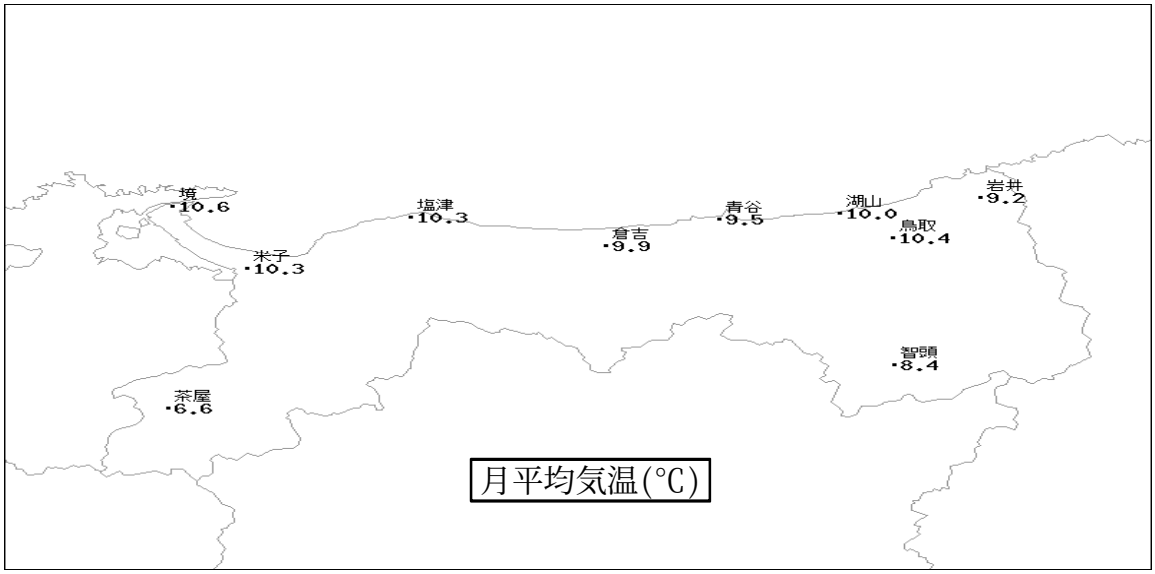

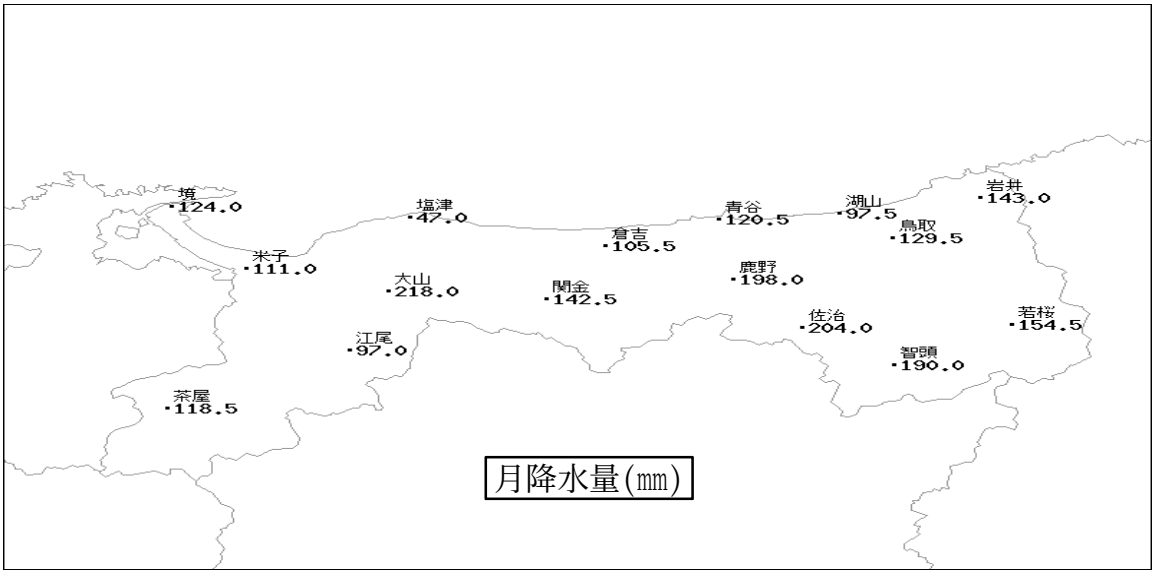

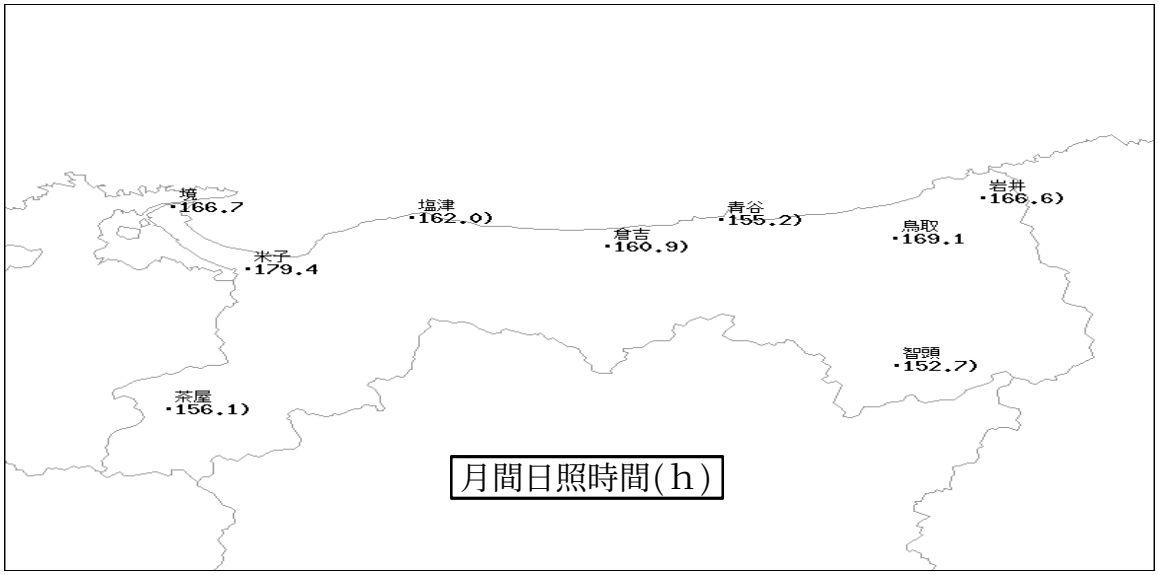

注）　鳥取、米子、境以外の月間日照時間は、3月2日以降の気象衛星観測のデータを用いた「推計気象分布（日照時間）」から得る推計値の合計。

2021年3月の特別警報･警報･注意報　発表状況

●:発表　◇:特別警報から警報　▽:特別警報から注意報　▼:警報から注意報　○:継続　解:解除
浸:浸水害　土:土砂災害　土浸:土砂災害、浸水害　***斜体字:発表***　<u>下線:特別警報から警報</u>

発表時刻	警報･注意報	鳥取市北部	岩美町	鳥取市南部	若桜町	智頭町	八頭町	倉吉市	三朝町	湯梨浜町	琴浦町	北栄町	米子市	境港市	日吉津村	大山町	南部町	伯耆町	日南町	日野町	江府町
2021/3/1 10:22	強風注意報	●	●	●	●	●	●	●	●	●	●	●	●	●	●	●	●	●	●	●	●
	乾燥注意報	○	○	○	○	○	○	○	○	○	○	○	○	○	○	○	○	○	○	○	○
	なだれ注意報	○			○		○	○			○					○		○			○
2021/3/1 16:15	強風注意報	○	○	○	○	○	○	○	○	○	○	○	○	○	○	○	○	○	○	○	○
	乾燥注意報	○	○	○	○	○	○	○	○	○	○	○	○	○	○	○	○	○	○	○	○
	なだれ注意報	○			○		○	○			○					○		○			○
2021/3/1 20:35	強風注意報	○	○	○	○	○	○	○	○	○	○	○	○	○	○	○	○	○	○	○	○
	波浪注意報	●	●							●	●	●	●	●	●	●					
	乾燥注意報	解	解	解	解	解	解	解	解	解	解	解	解	解	解	解	解	解	解	解	解
	なだれ注意報	○			○		○	○			○					○		○			○
2021/3/2 04:25	強風注意報	○	○	解	解	解	解	○	○	○	○	○	○	○	○	○	○	○	解	解	解
	波浪注意報	○	○							○	○	○	○	○	○	○					
	なだれ注意報	解			解		解	○			○					○		○			○
2021/3/2 15:39	強風注意報	○	○					○	○	○	○	○	○	○	○	○	○	○			
	波浪注意報	○	○							○	○	○	○	○	○	○					
	なだれ注意報							解			解					解		解			解
2021/3/3 04:11	強風注意報	解	解					解	解	解	解	解	解	解	解	解	解	解			
	波浪注意報	○	○							○	○	○	○	○	○	○					
	乾燥注意報	●	●	●	●	●	●	●	●	●	●	●	●	●	●	●	●	●	●	●	●
	なだれ注意報	●			●		●	●			●					●		●			●
2021/3/3 16:05	波浪注意報	解	解							解	解	解	解	解	解	解					
	乾燥注意報	○	○	○	○	○	○	○	○	○	○	○	○	○	○	○	○	○	○	○	○
	なだれ注意報	○			○		○	○			○					○		○			○
2021/3/4 20:44	乾燥注意報	解	解	解	解	解	解	解	解	解	解	解	解	解	解	解	解	解	解	解	解
	なだれ注意報	解			解		解	解			解					解		解			解
2021/3/6 04:11	波浪注意報	●	●							●	●	●	●	●	●	●					
2021/3/6 15:50	波浪注意報	○	○							○	○	○	○	○	○	○					
2021/3/7 10:15	波浪注意報	解	解							解	解	解	解	解	解	解					
2021/3/12 16:11	強風注意報	●	●					●	●	●	●	●	●	●	●	●	●	●			
	波浪注意報	●	●							●	●	●	●	●	●	●					
2021/3/12 20:05	雷注意報	●	●	●	●	●	●	●	●	●	●	●	●	●	●	●	●	●	●	●	●
	強風注意報	○	○					○	○	○	○	○	○	○	○	○	○	○			
	波浪注意報	○	○							○	○	○	○	○	○	○					
2021/3/13 04:06	雷注意報	解	解	解	解	解	解	解	解	解	解	解	解	解	解	解	解	解	解	解	解
	強風注意報	○	○					○	○	○	○	○	○	○	○	○	○	○			
	波浪注意報	○	○							○	○	○	○	○	○	○					
2021/3/13 16:06	強風注意報	解	解					解	解	解	解	解	解	解	解	解	解	解			
	波浪注意報	○	○							○	○	○	○	○	○	○					
2021/3/13 21:07	波浪注意報	解	解							解	解	解	解	解	解	解					
2021/3/14 09:54	霜注意報	●	●	●	●	●	●	●	●	●	●		●			●	●	●	●	●	●
2021/3/15 07:37	濃霧注意報	●	●	●	●	●	●	●	●	●	●	●	●	●	●	●	●	●	●	●	●
	霜注意報	解	解	解	解	解	解	解	解	解	解		解			解	解	解	解	解	解
2021/3/15 07:58	濃霧注意報	○	○	○	○	○	○	○	○	○	○	○	○	○	○	○	○	○	○	○	○
2021/3/15 09:58	濃霧注意報	解	解	解	解	解	解	解	解	解	解	解	解	解	解	解	解	解	解	解	解
2021/3/16 09:53	霜注意報	●	●	●	●	●	●	●	●	●	●	●	●	●	●	●	●	●	●	●	●
2021/3/17 06:36	霜注意報	解	解	解	解	解	解	解	解	解	解	解	解	解	解	解	解	解	解	解	解
2021/3/17 10:04	霜注意報	●	●	●	●	●	●	●	●	●	●	●	●	●	●	●	●	●	●	●	●
2021/3/18 07:10	霜注意報	解	解	解	解	解	解	解	解	解	解	解	解	解	解	解	解	解	解	解	解
2021/3/18 10:02	霜注意報	●	●	●	●	●	●	●	●	●	●	●	●	●	●	●	●	●	●	●	●
2021/3/19 07:45	霜注意報	解	解	解	解	解	解	解	解	解	解	解	解	解	解	解	解	解	解	解	解
2021/3/19 10:14	霜注意報	●	●	●	●	●	●	●	●	●	●	●	●	●	●	●	●	●	●	●	●
2021/3/20 07:21	霜注意報	解	解	解	解	解	解	解	解	解	解	解	解	解	解	解	解	解	解	解	解
2021/3/20 15:19	強風注意報	●	●	●	●	●	●	●	●	●	●	●	●	●	●	●	●	●	●	●	●
2021/3/21 03:48	強風注意報	解	解	解	解	解	解	解	解	解	解	解	解	解	解	解	解	解	解	解	解
2021/3/21 20:12	雷注意報	●	●	●	●	●	●	●	●	●	●	●	●	●	●	●	●	●	●	●	●
	波浪注意報	●	●							●	●	●	●	●	●	●					
2021/3/22 10:19	雷注意報	○	○	○	○	○	○	○	○	○	○	○	○	○	○	○	○	○	○	○	○
	波浪注意報	○	○							○	○	○	○	○	○	○					
	霜注意報	●	●	●	●	●	●	●	●	●	●	●	●	●	●	●	●	●	●	●	●
2021/3/22 16:10	雷注意報	○	○	○	○	○	○	○	○	○	○	○	○	○	○	○	○	○	○	○	○
	波浪注意報	解	解							解	解	解	解	解	解	解					
	霜注意報	○	○	○	○	○	○	○	○	○	○	○	○	○	○	○	○	○	○	○	○
2021/3/22 21:14	雷注意報	解	解	解	解	解	解	解	解	解	解	解	解	解	解	解	解	解	解	解	解
	霜注意報	○	○	○	○	○	○	○	○	○	○	○	○	○	○	○	○	○	○	○	○
2021/3/23 07:47	霜注意報	解	解	解	解	解	解	解	解	解	解	解	解	解	解	解	解	解	解	解	解
2021/3/23 10:09	霜注意報	●	●	●	●	●	●	●	●	●	●	●	●	●	●	●	●	●	●	●	●
2021/3/24 07:26	霜注意報	解	解	解	解	解	解	解	解	解	解	解	解	解	解	解	解	解	解	解	解
2021/3/26 10:08	霜注意報	●	●	●	●	●	●	●	●	●	●	●	●	●	●	●	●	●	●	●	●

●:発表　◇:特別警報から警報　▽:特別警報から注意報　▼:警報から注意報　○:継続　解:解除
浸:浸水害　土:土砂災害　土浸:土砂災害、浸水害　***斜体字:発表***　<u>下線:特別警報から警報</u>

発表時刻	警報・注意報	鳥取市北部	岩美町	鳥取市南部	若桜町	智頭町	八頭町	倉吉市	三朝町	湯梨浜町	琴浦町	北栄町	米子市	境港市	日吉津村	大山町	南部町	伯耆町	日南町	日野町	江府町
2021/3/27 07:55	乾燥注意報	●	●	●	●	●	●	●	●	●	●	●	●	●	●	●	●	●	●	●	●
	霜注意報	解	解	解	解	解	解	解	解	解	解	解	解	解	解	解	解	解	解	解	解
2021/3/27 16:15	強風注意報	●	●	●	●	●	●	●	●	●	●	●	●	●	●	●	●	●	●	●	●
	乾燥注意報	○	○	○	○	○	○	○	○	○	○	○	○	○	○	○	○	○	○	○	○
2021/3/27 21:16	強風注意報	○	○	○	○	○	○	○	○	○	○	○	○	○	○	○	○	○	○	○	○
	乾燥注意報	解	解	解	解	解	解	解	解	解	解	解	解	解	解	解	解	解	解	解	解
2021/3/28 14:37	強風注意報	解	解	解	解	解	解	解	解	解	解	解	解	解	解	解	解	解	解	解	解
2021/3/29 02:22	濃霧注意報	●	●	●	●	●	●	●	●	●	●	●	●	●	●	●	●	●	●	●	●
2021/3/29 09:51	濃霧注意報	解	解	解	解	解	解	解	解	解	解	解	解	解	解	解	解	解	解	解	解
	乾燥注意報	●	●	●	●	●	●	●	●	●	●	●	●	●	●	●	●	●	●	●	●
2021/3/30 10:02	乾燥注意報	○	○	○	○	○	○	○	○	○	○	○	○	○	○	○	○	○	○	○	○
	霜注意報	●	●	●	●	●	●	●	●	●	●	●	●	●	●	●	●	●	●	●	●
2021/3/30 18:09	乾燥注意報	解	解	解	解	解	解	解	解	解	解	解	解	解	解	解	解	解	解	解	解
	霜注意報	○	○	○	○	○	○	○	○	○	○	○	○	○	○	○	○	○	○	○	○
2021/3/31 07:10	霜注意報	解	解	解	解	解	解	解	解	解	解	解	解	解	解	解	解	解	解	解	解

注）鳥取市は、鳥取市南部（河原町、用瀬町及び佐治町）と鳥取市北部（鳥取市南部を除く区域）に分割して発表します。

情報発表状況　令和3年（2021年）3月

気象情報（鳥取地方気象台発表）

情　報　名	発 表 日 時
強い霜に関する鳥取県気象情報　第1号	03/22 10:49
黄砂に関する鳥取県気象情報　第1号	03/28 16:01
黄砂に関する鳥取県気象情報　第2号	03/29 12:41
黄砂に関する鳥取県気象情報　第3号	03/30 10:58

鳥取･米子･境の観測値の順位更新　令和3年（2021年）3月

3月として3位以内

地点名	項目	観測値	順位	統計開始年
鳥取	日最大１時間降水量	11.5㎜ 2021年3月2日	3	1943年
鳥取	月平均気温の高い方から	10.4℃ 2021年3月	1	1943年
鳥取	月間日照時間の多い方から	169.1ｈ 2021年3月	3	1943年
米子	月平均気温の高い方から	10.3℃ 2021年3月	1	1940年
境	月平均気温の高い方から	10.6℃ 2021年3月	1	1883年

気象観測所の順位（通年、月ごと）は、気象庁ホームページの
・過去の気象データ検索　https://www.data.jma.go.jp/obd/stats/etrn/index.php
・過去の気象データ検索（鳥取県）　https://www.data.jma.go.jp/obd/stats/etrn/select/prefecture.php?prec_no=69
などをご利用ください。「地点」、「地点ごとの観測史上1～10位の値」を選択することによって、順位、観測値などを検索できます。

生物季節観測　令和3年（2021年）3月

観測種目	現象	観測日	平年差	平年	昨年
さくら	開花	3月19日	12日早い	3月31日	3月23日
さくら	満開	3月29日	9日早い	4月7日	3月31日

気 象 月 表

地点番号 47746　地点名 鳥取 （鳥取県 ）　　気象官署名 鳥取地方気象台　　2021年3月

日付	平均気圧 現地 hPa	平均気圧 海面 hPa	気温 平均 ℃	気温 最高 ℃	気温 最低 ℃	平均蒸気圧 hPa	相対湿度 平均 %	相対湿度 最小 %	平均雲量 10分比	日照時間 h	全天日射量 MJ/m²	降水量 mm	降水量 最大 1時間 mm	降水量 最大 10分 mm	最深積雪 cm	降雪深さ合計 cm	風速 平均 m/s	風速 最大 m/s	風速 最大 風向 16方位	風速 最大瞬間 m/s	風速 最大瞬間 風向 16方位	天気概況 昼 06:00～18:00	天気概況 夜 18:00～06:00	大気現象	日付
1	1016.9	1018.8	15.6	20.1	11.0	10.2	58	45		8.1		0.0	0.0	0.0	−	−	6.5	13.2	SSE	22.1	S	晴一時雨後曇	雨時々曇、大風を伴う	●	1
2	1014.4	1016.4	8.3	17.6	4.5	9.1	80	55		0.0		39.5	11.5	3.0	−	−	7.8	15.9	SSE	24.9	S	大雨	みぞれ時々雨後曇	●☃	2
3	1027.5	1029.5	5.4	9.1	1.4	5.0	57	39		7.4		0.0	0.0	0.0	−	−	3.7	7.1	NNW	11.3	NNW	晴時々曇一時雪、みぞれを伴う	曇後時々晴	●✂	3
4	1024.4	1026.3	10.6	16.3	1.1	7.9	63	44		4.6		0.0	0.0	0.0	−	−	4.4	8.3	SSE	14.3	S	曇時々晴	雨時々曇	●	4
5	1017.5	1019.4	11.1	13.4	9.3	12.3	93	65		0.0		12.5	3.0	1.0	−	−	1.9	4.6	SE	6.7	SE	雨後時々曇	曇時々雨	●	5
6	1022.9	1024.8	9.3	12.7	5.6	9.8	81	65		0.1		0.0	0.0	0.0	−	−	4.1	8.5	N	13.2	N	雨時々曇	曇時々雨、みぞれを伴う	● ＝	6
7	1025.8	1027.8	6.9	11.1	4.6	6.4	64	49		6.5		0.0	0.0	0.0	−	−	2.5	6.1	NNW	9.3	NNW	曇時々晴、みぞれを伴う	曇後一時雨	●☃	7
8	1024.9	1026.9	6.7	11.2	2.3	7.1	73	56		3.4		0.0	0.0	0.0	−	−	2.6	7.4	NE	11.9	NE	雨後曇一時晴	曇時々晴	●	8
9	1022.0	1024.0	5.3	11.7	−0.3	6.4	74	45		2.1		−	−	−	−	−	2.2	5.1	NNW	6.7	NW	曇	曇時々晴		9
10	1025.9	1027.8	6.7	13.0	1.8	7.1	74	42		6.5		0.0	0.0	0.0	−	−	2.7	7.1	N	10.7	N	曇一時雨後晴	晴	●	10
11	1025.6	1027.6	7.3	15.6	−0.8	5.4	58	15		10.2		−	−	−	−	−	2.8	5.7	NNW	7.5	NNW	晴後一時曇	曇		11
12	1017.9	1019.8	10.3	15.0	5.5	9.1	72	41		0.0		19.0	8.0	2.0	−	−	2.7	7.3	ENE	11.5	ENE	雨時々曇	雨時々曇、雷を伴う	● ↯	12
13	1012.5	1014.4	9.9	11.0	9.1	10.2	84	66		0.0		11.5	7.5	1.5	−	−	5.4	11.3	NNW	17.0	NNW	雨時々曇	曇一時雨後晴	● ↯	13
14	1016.3	1018.3	9.5	14.0	5.2	8.5	73	49		7.7		−	−	−	−	−	2.6	5.2	NNW	8.4	NW	晴	晴		14
15	1016.9	1018.8	9.8	17.1	3.7	8.3	72	33		8.4		−	−	−	−	−	2.1	4.5	SE	6.5	NNW	晴後一時曇	曇一時晴後一時雨	＝ ∞	15
16	1011.2	1013.1	13.1	15.9	8.0	10.8	72	46		0.0		2.0	1.5	0.5	−	−	3.4	7.6	S	12.7	S	雨時々曇	曇時々晴	● ＝	16
17	1017.1	1019.1	9.4	14.3	3.5	8.5	73	51		9.9		−	−	−	−	−	3.1	6.4	NNE	10.3	NE	晴	晴	＝	17
18	1019.8	1021.7	7.7	15.8	0.8	7.6	74	45		10.9		−	−	−	−	−	2.2	5.1	NNW	7.8	NW	晴	曇時々晴		18
19	1019.0	1020.9	9.6	17.2	4.3	8.5	74	46		9.6		−	−	−	−	−	2.0	5.2	NNW	7.5	NW	晴一時曇	晴後一時曇		19
20	1011.8	1013.8	13.4	19.2	5.0	11.3	74	52		3.7		1.5	0.5	0.5	−	−	4.7	10.8	SSE	20.7	SSE	曇時々晴後雨	雨後時々曇	●	20
21	1005.8	1007.7	12.5	18.1	8.1	13.4	92	77		0.0		28.0	6.0	2.5	−	−	3.0	7.2	NNW	10.9	W	雨時々曇	雨時々曇	● ＝	21
22	1014.7	1016.6	7.3	10.3	3.3	7.8	78	46		0.6		11.5	3.5	2.0	−	−	3.3	6.9	W	12.7	W	雨時々曇	雨時々曇後晴	●	22
23	1019.8	1021.8	9.2	16.1	1.9	7.7	69	40		10.4		−	−	−	−	−	3.2	5.2	NNW	8.4	S	晴一時曇	晴		23
24	1020.2	1022.1	12.3	20.6	4.7	8.7	64	32		8.9		−	−	−	−	−	3.2	7.0	S	12.9	SSE	晴後一時曇	曇一時晴		24
25	1017.7	1019.6	13.3	18.8	7.7	10.2	68	32		5.8		0.0	0.0	0.0	−	−	2.7	6.4	NW	9.1	NW	曇一時雨後晴	晴	●	25
26	1020.0	1021.9	11.0	17.6	5.4	8.7	68	44		11.0		−	−	−	−	−	3.6	8.3	NW	13.8	WNW	晴	晴時々曇		26
27	1016.5	1018.4	13.3	23.4	2.1	6.5	48	19		8.5		0.0	0.0	0.0	−	−	4.2	11.5	S	20.1	S	晴一時雨後曇	雨時々曇	●	27
28	1003.7	1005.6	16.5	19.0	12.2	13.5	72	51		0.0		4.0	2.5	1.0	−	−	7.6	14.0	SSE	23.9	SSE	雨時々曇	晴時々曇	● ＝	28
29	1004.7	1006.6	15.2	22.7	8.9	12.8	77	37		8.4		−	−	−	−	−	3.2	9.6	WNW	16.7	WNW	晴後時々曇	曇後時々晴	＝ ∞	29
30	1008.9	1010.8	13.4	18.7	8.1	11.3	75	50		5.2		−	−	−	−	−	2.5	6.5	NW	9.7	NNW	曇一時晴	晴	＝ ∞	30
31	1013.9	1015.8	11.4	18.7	4.9	9.0	69	40		11.2		−	−	−	−	−	2.6	6.1	NNW	9.1	NE	晴	曇時々晴		31
上旬	1022.2	1024.2	8.6	13.6	4.1	8.1	72			38.7		52.0				−	3.8	6.7	12.6	6.6	4.6	4.4	月最大24時間降水量		最低海面気圧	
中旬	1016.8	1018.8	10.0	15.5	4.4	8.8	73			60.4		34.0				−	3.1	3.8	(北)			1.6	mm	期間		
下旬	1013.3	1015.2	12.3	18.5	6.1	10.0	71			70.0		43.5				−	3.6	0.9	(西)風向別頻度%(東)			5.6	39.5	2日5時	hPa	起日
月	1017.3	1019.2	10.4	16.0	4.9	9.0	72			169.1		129.5				−	3.5	1.1	(南) (0.3)			27.2	起日 2	～2日21時	1001.7	28
平年	1016.2	1018.1	7.5	12.4	2.8	7.3	70		7.6	124.3		141.9				17	3.3	1.3	2.3	8.9	5.9	6.2	可照時間	h	日照率	46%

階級別	気温 ℃ 最高 <0	平均 <0	最低 <0	最高 ≧25	平均 ≧25	最低 ≧25	最高 ≧30	最高 ≧35	日降水量 mm ≧0.0	≧0.5	≧1.0	≧10	≧30	日最深積雪 cm ≧1	≧10	≧20	≧50	≧100	日最大風速 m/s ≧10	≧15	≧30	日平均雲量 <1.5	≧8.5
日数	0	0	2	0	0	0	0	0	18	9	9	6	1	0	0	0	0	0	6	1	0		
平年	0.0	0.1	5.1	0.0	0.0	0.0	0.0	0.0	23.6	16.8	15.0	5.6	0.7		1.3	0.7	0.1	0.0	4.3	0.3	0.0	1.0	15.8

日数	不照	大気現象 雪	霧	雷
	7	3	0	2)
平年	5.8	8.9	0.3	1.3

現象		平年
霜	初	12／4
	終	3／31
雪	初	12／4
	終	3／28

気 象 月 表

地点番号 47744　地点名 米子 （鳥取県 ）　　気象官署名 鳥取地方気象台　　2021年3月

日付	平均気圧 現地 hPa	平均気圧 海面 hPa	気温 平均 ℃	気温 最高 ℃	気温 最低 ℃	平均蒸気圧 hPa	相対湿度 平均 %	相対湿度 最小 %	平均雲量 10分比	日照時間 h	全天日射量 MJ/m²	降水量 mm	降水量 最大 1時間 mm	降水量 最大 10分 mm	最深積雪 cm	降雪深さ合計 cm	風速 平均 m/s	風速 最大 m/s	風速 最大 風向 16方位	風速 最大瞬間 m/s	風速 最大瞬間 風向 16方位	天気概況 昼 06:00～18:00	天気概況 夜 18:00～06:00	大気現象	日付
1	1016.3	1017.3	16.4	22.2	11.6	10.0	54	38		7.5		0.0	0.0	0.0	−	−	6.3	8.9	SSE	15.2	S			●	1
2	1016.7	1017.7	7.4	18.2	3.4	8.0	75	51		0.0		22.5	4.5	1.5	−	−	5.1	8.6	S	16.7	SSW			●⁂	2
3	1028.5	1029.5	5.4	8.9	1.9	5.0	56	39		7.6		−	−	−	−	−	3.8	6.6	NNE	11.3	NE				3
4	1024.8	1025.8	9.7	16.5	−0.4	7.4	63	40		5.1		0.0	0.0	0.0	−	−	2.6	6.7	SSE	10.2	S			●	4
5	1018.0	1019.0	11.8	14.3	9.9	12.1	88	75		0.0		25.5	4.5	1.5	−	−	1.9	5.1	NE	8.6	NE			●	5
6	1024.0	1025.0	9.6	12.3	6.9	9.6	80	62		0.1		0.0	0.0	0.0	−	−	4.1	8.2	NNE	14.6	NNE			● ＝	6
7	1026.5	1027.5	6.8	10.2	4.8	6.4	65	52		5.9		−	−	−	−	−	3.9	7.1	NE	12.2	NE				7
8	1025.7	1026.7	7.0	10.9	2.5	7.2	72	55		4.4		0.0	0.0	0.0	−	−	2.8	6.5	NE	11.2	E			●	8
9	1022.8	1023.8	5.9	11.3	−0.1	6.9	75	51		2.7		−	−	−	−	−	1.6	3.6	N	4.8	N				9
10	1026.8	1027.8	7.4	12.9	2.4	7.2	72	45		6.7		−	−	−	−	−	2.8	7.6	NE	12.0	NE				10
11	1026.3	1027.3	7.1	14.5	−0.9	6.3	65	31		9.8		−	−	−	−	−	1.6	3.9	NE	6.5	NE				11
12	1018.2	1019.2	11.3	16.9	6.2	8.7	67	32		0.2		19.5	7.0	1.5	−	−	3.1	7.8	NE	16.5	NE			● ＝	12
13	1014.9	1015.9	10.1	13.2	6.7	9.6	78	60		0.9		5.5	1.5	0.5	−	−	4.9	7.6	N	14.6	NNE			● ＝	13
14	1017.5	1018.5	8.9	15.5	2.5	8.3	75	45		9.8		−	−	−	−	−	2.1	5.1	W	8.1	NW			＝	14
15	1017.7	1018.7	10.2	16.3	4.2	9.3	77	42		8.9		−	−	−	−	−	1.6	5.2	NNE	7.1	NNE			＝ ∞	15
16	1011.8	1012.8	13.2	17.7	8.2	11.5	76	52		1.4		3.5	2.5	1.0	−	−	2.8	5.7	W	10.4	W			● ＝	16
17	1017.8	1018.8	9.8	12.9	4.3	8.9	74	56		9.6		−	−	−	−	−	4.0	7.5	NNE	12.7	NE			＝	17
18	1020.0	1021.0	7.9	13.9	1.1	7.7	74	49		10.9		−	−	−	−	−	3.4	8.1	NNE	12.9	NNE				18
19	1019.4	1020.4	9.4	14.4	4.6	8.6	74	52		9.0		−	−	−	−	−	3.6	8.3	NE	13.7	NNE				19
20	1012.3	1013.3	11.7	17.6	4.7	11.8	84	58		2.6		7.0	2.5	1.0	−	−	1.4	5.2	SSE	9.5	SSE			●	20
21	1007.4	1008.4	11.5	13.6	9.0	12.3	90	65		0.0		15.0	4.5	2.0	−	−	2.2	4.2	WNW	8.3	W			● ＝	21
22	1015.9	1016.9	7.5	10.9	3.4	7.7	75	52		2.7		7.0	5.0	3.5	−	−	3.0	8.3	W	13.8	WNW			●	22
23	1020.3	1021.3	9.2	15.9	2.1	7.8	69	40		11.2		−	−	−	−	−	3.0	8.4	W	13.4	W				23
24	1020.9	1021.9	12.2	19.8	3.9	9.2	67	34		10.1		−	−	−	−	−	1.8	4.5	NE	6.9	NE				24
25	1018.6	1019.6	13.5	19.8	8.3	10.1	67	38		7.6		−	−	−	−	−	2.1	5.3	W	8.5	NNW				25
26	1021.0	1022.0	11.8	18.6	5.9	7.9	60	20		10.3		−	−	−	−	−	2.6	5.8	N	8.5	N				26
27	1016.7	1017.7	12.8	20.6	2.6	6.8	48	22		7.6		−	−	−	−	−	2.5	9.2	SSE	15.7	SSE				27
28	1003.9	1004.9	16.0	18.7	11.5	13.1	72	47		0.0		5.5	2.5	1.0	−	−	6.0	11.7	SSE	20.6	SSE			● ＝	28
29	1005.4	1006.4	14.9	21.2	8.7	12.1	73	40		9.6		−	−	−	−	−	3.5	10.8	W	17.1	W			＝ ∞	29
30	1009.9	1010.9	13.0	17.9	8.1	10.3	70	48		6.2		−	−	−	−	−	2.2	6.4	NNE	9.6	N			＝ ∞	30
31	1014.5	1015.5	11.0	17.0	4.9	9.5	74	36		11.0		−	−	−	−	−	3.0	8.0	NNE	12.7	NNE				31
上旬	1023.0	1024.0	8.7	13.8	4.3	8.0	70			40.0		48.0				−	3.5	2.8	3.6	3.8		8.6	13.3	月最大24時間降水量	最低海面気圧
中旬	1017.6	1018.6	10.0	15.3	4.2	9.1	74			63.1		35.5				−	2.9	5.6	(北)				5.5	mm / 期間	
下旬	1014.0	1015.0	12.1	17.6	6.2	9.7	70			76.3		27.5				−	2.9	5.5	(西)風向別頻度%(東)				3.2	25.5 / 5日0時	hPa / 起日
月	1018.1	1019.1	10.3	15.6	4.9	8.9	71			179.4		111.0				−	3.1	3.0	(南) (1.2)				5.6	起日 5 / ～5日16時	1001.8 / 28
平年	1017.0	1018.1	7.7	12.2	3.2	7.4	69			134.8		130.0				11	3.0	2.2	2.2	6.3		18.3	9.3	可照時間 h	日照率 49%

階級別	気温 ℃ 最高 <0	平均 <0	最低 <0	最高 ≧25	平均 ≧25	最低 ≧25	最高 ≧30	最高 ≧35	日降水量 mm ≧0.0	≧0.5	≧1.0	≧10	≧30	日最深積雪 cm ≧1	≧10	≧20	≧50	≧100	日最大風速 m/s ≧10	≧15	≧30	日平均雲量 <1.5	≧8.5
日数	0	0	3	0	0	0	0	0	13	9	9	4	0	0	0	0	0	0	2	0	0		
平年	0.0	0.1	4.8	0.1	0.0	0.0	0.0	0.0	22.7	16.2	14.1	4.5	0.7		0.5	0.2	0.0	0.0	1.8	0.0	0.0		

日数	不照	大気現象 雪	霧	雷	現象		平年
					霜	初	
						終	
	4	1	0		雪	初	
平年	5.1					終	

気 象 月 表

地点番号 47742　地点名 境 （鳥取県 ）　　気象官署名 鳥取地方気象台　　2021年3月

日付	平均気圧 現地 hPa	平均気圧 海面 hPa	気温 平均 ℃	気温 最高 ℃	気温 最低 ℃	平均蒸気圧 hPa	相対湿度 平均 %	相対湿度 最小 %	平均雲量 10分比	日照時間 h	全天日射量 MJ/m²	降水量 mm	降水量 最大 1時間 mm	降水量 最大 10分 mm	最深積雪 cm	降雪深さ合計 cm	風速 平均 m/s	風速 最大 m/s	風速 最大 風向 16方位	風速 最大瞬間 m/s	風速 最大瞬間 風向 16方位	天気概況 昼 06:00～18:00	天気概況 夜 18:00～06:00	大気現象	日付
1	1017.0	1017.4	15.6	22.6	7.9	10.3	60	38		7.8		0.0	0.0	0.0	−	−	3.2	7.0	S	14.4	S			●	1
2	1017.5	1018.0	7.1	16.9	3.6	8.0	76	53		0.1		22.0	5.5	1.5	−	−	3.9	7.1	NW	14.9	NNW			●⁂	2
3	1029.1	1029.6	5.9	8.9)	3.4)	5.1	55	38)		5.1)		0.0)	0.0)	0.0)	−	−	3.1)	6.2)	NE)	12.0)	ENE)			⁂⁑	3
4	1025.5	1026.0	9.4	16.0	0.6	7.8	68	40		5.7		0.5	0.5	0.5	−	−	1.2	3.7	ESE	6.7	ESE			●	4
5	1018.6	1019.1	11.4	13.7	10.0	12.5	92	79		0.1		32.5	6.0	1.5	−	−	1.6	4.8	E	8.3	E			●	5
6	1024.8	1025.3	9.7	12.6	6.8	9.6	78	63		1.8		0.0	0.0	0.0	−	−	3.8	7.3	NE	14.5	ENE			●	6
7	1027.3	1027.8	7.3	10.0	5.6	6.5	64	53		2.9		0.0	0.0	0.0	−	−	2.9	5.6	E	10.4	ESE			●	7
8	1026.3	1026.8	8.1	10.1	6.8	7.1	66	55		1.1		0.0	0.0	0.0	−	−	2.9	4.8	NNE	9.5	NE			●	8
9	1023.3	1023.8	6.9	11.1	1.7	7.4	75	53		2.4		−	−	−	−	−	1.2	4.1	ESE	7.9	E				9
10	1027.4	1027.9	7.5	12.2	2.7	7.4	73	46		7.0		0.0	0.0	0.0	−	−	1.8	5.8	NNE	10.6	NNE			● ＝	10
11	1026.8	1027.3	7.3	14.6	0.1	6.7	68	31		10.4		−	−	−	−	−	1.2	4.2	E	6.2	ESE				11
12	1019.0	1019.5	11.2	16.5	7.1	9.6	74	35		0.0		19.5	7.5	2.0	−	−	2.7	7.8	NE	16.0	NE			●	12
13	1015.7	1016.2	10.1	12.3	6.7	9.6	77	64		0.9		9.0	2.5	1.0	−	−	3.4	7.5	NE	15.8	NE			●	13
14	1018.0	1018.5	8.7	14.4	3.1	8.6	79	50		8.0		−	−	−	−	−	1.4	3.8	W	8.0	NNW			＝	14
15	1018.2	1018.7	9.8	16.3	4.2	9.6	81	54		7.2		−	−	−	−	−	1.1	3.0	NNE	5.9	N			≡ ∞	15
16	1012.3	1012.8	12.1	16.7	8.2	11.9	84	64		1.0		7.0	2.5	0.5	−	−	2.0	5.9	WSW	10.2	W			● ＝	16
17	1018.6	1019.1	10.2	12.7	8.1	8.5	68	56		7.1		−	−	−	−	−	2.8	4.7	NE	10.2	NE				17
18	1020.9	1021.4	9.7	13.3	7.1	8.2	68	55		10.8		−	−	−	−	−	3.8	6.2	E	12.9	E				18
19	1020.3	1020.8	11.1	14.0	9.4	9.0	68	53		8.8		−	−	−	−	−	3.9	6.2	E	12.1	E				19
20	1012.9	1013.4	12.8	15.9	9.5	12.4	83	64		2.7		10.0	3.5	1.5	−	−	2.0	4.8	S	9.4	S			●	20
21	1007.8	1008.3	11.6	14.2	10.1	12.1	88	49		0.0		12.5	2.5	1.0	−	−	2.5	5.3	NW	9.9	NW			● ＝	21
22	1016.4	1016.9	8.0	11.0	3.5	7.6	72	49		3.1		1.5	0.5	0.5	−	−	2.9	6.0	NNW	12.5	NW			●	22
23	1020.9	1021.4	9.3	16.4	2.2	7.8	70	40		11.1		−	−	−	−	−	2.5	7.3	WSW	11.3	WSW				23
24	1021.4	1021.9	11.8	19.3	4.0	9.7	72	34		10.4		−	−	−	−	−	1.5	4.6	WSW	8.2	W				24
25	1019.2	1019.7	13.0	18.0	8.4	10.7	73	35		7.9		−	−	−	−	−	1.6	4.7	NW	9.0	NW			＝	25
26	1021.5	1022.0	12.6	18.2	7.5	8.7	62	18		10.3		−	−	−	−	−	2.0	4.4	ENE	8.5	WSW				26
27	1017.3	1017.8	12.6	19.3	4.4	8.4	59	32		7.4		−	−	−	−	−	1.7	5.1	S	10.9	SSE				27
28	1004.6	1005.0	15.8	17.9	13.1	13.4	75	49		0.0		9.5	4.0	1.0	−	−	3.3	6.8	S	15.7	S			●	28
29	1006.1	1006.6	15.8	19.7	10.4	12.6	71	55		8.1		−	−	−	−	−	4.0	8.2	WSW	15.1	WSW			＝ ∞	29
30	1010.4	1010.9	13.2	18.8	9.2	10.9	73	52		6.4		−	−	−	−	−	1.7	5.3	NNW	10.2	N			＝ ∞	30
31	1015.3	1015.8	11.8	17.0	6.3	9.9	73	34		11.1		−	−	−	−	−	2.5	5.3	NNE	9.9	E			＝	31
上旬	1023.7	1024.2	8.9	13.4	4.9	8.2	71			34.0		55.0				−	2.6	10.5	7.9	2.8	3.6	14.1	月最大24時間降水量		最低海面気圧
中旬	1018.3	1018.8	10.3	14.7	6.4	9.4	75			56.9		45.5				−	2.4	5.8	(北)			12.9	mm	期間	
下旬	1014.6	1015.1	12.3	17.3	7.2	10.2	72			75.8		23.5				−	2.4	6.6	(西)風向別頻度%(東)			8.7	33.0)	4日23時	hPa 起日
月	1018.7	1019.2	10.6	15.2	6.2	9.3	72			166.7		124.0				−	2.5	8.1	(南) (1.7)			2.2	起日 5	～5日18時	1002.0 28
平年	1017.8	1018.3	7.9	12.2	3.6	7.5	70			133.3		140.1				9	2.2	3.6	3.4	4.3	2.4	1.3	可照時間	h	日照率 45%

階級別	気温 ℃ 最高<0	平均<0	最低<0	最高≧25	平均≧25	最低≧25	最高≧30	最高≧35	日降水量 mm ≧0.0	≧0.5	≧1.0	≧10	≧30	日最深積雪 cm ≧1	≧10	≧20	≧50	≧100	日最大風速 m/s ≧10	≧15	≧30	日平均雲量 <1.5	≧8.5
日数	0	0	0	0	0	0	0	0	16	10	9	5	1	0	0	0	0	0	0	0	0		
平年	0.0	0.0	3.7	0.0	0.0	0.0	0.0	0.0	21.5	15.9	13.9	5.0	0.8		0.6	0.2	0.0	0.0	0.3	0.0	0.0		

日数	不照	大気現象 雪	霧	雷	現象		平年
					霜	初	
						終	
	3	2	1		雪	初	
平年	4.9	5.5	1.0			終	

地域気象観測気温月報

鳥取県 (69)　　2021年3月

単位:℃　1/1頁

観測所名	境			塩津			青谷			湖山			岩井			米子			倉吉			鳥取			智頭			茶屋		
日付	平均	最高	最低	平均	最高	最低	平均	最高	最低	平均	最高	最低	平均	最高	最低	平均	最高	最低	平均	最高	最低	平均	最高	最低	平均	最高	最低	平均	最高	最低
1	15.6	22.6	7.9	15.0	22.4	6.2	14.2	21.1	5.6	15.7	19.7	12.1	15.4	20.1	6.6	16.4	22.2	11.6	15.3	20.0	10.3	15.6	20.1	11.0	12.0	18.5	4.2	11.7	18.1	6.4
2	7.1	16.9	3.6	8.1	20.5	4.2	8.6	20.0	4.8	8.3	17.8	4.2	8.3	19.1	3.8	7.4	18.2	3.4	7.9	18.2	3.8	8.3	17.6	4.5	6.7	15.1	1.7	3.3	12.6	-1.3
3	5.9	8.9)	3.4)	5.0	8.3	1.3	4.6	7.4	0.8	4.9	7.4)	2.0)	4.2	7.0	-0.2	5.4	8.9	1.9	4.7	8.2	1.4	5.4	9.1	1.4	3.3	7.9	-0.2	0.7	6.5	-2.4
4	9.4	16.0	0.6	8.9	15.1	0.4	8.3	14.4	-0.9	9.8	15.7)	0.8)	9.3	16.1	-0.9	9.7	16.5	-0.4	9.5	15.5	0.4	10.6	16.3	1.1	7.1	14.9	-1.7	6.0	11.9	-1.9
5	11.4	13.7	10.0	11.6	13.8	10.1	10.6	13.2	8.8	11.0	13.4)	9.2)	10.0	12.9	8.5	11.8	14.3	9.9	11.2	13.8	8.9	11.1	13.4	9.3	9.6	14.2	7.5	8.6	10.6	7.5
6	9.7	12.6	6.8	9.6	12.6	6.4	9.3	12.4	6.0	9.3	12.3)	5.8)	8.6	11.7	5.1	9.6	12.3	6.9	9.3	12.4	6.0	9.3	12.7	5.6	7.6	11.8	4.0	5.7	9.3	1.8
7	7.3	10.0	5.6	6.5	8.8	5.0	6.2	8.8	3.5	6.2	9.1)	4.2)	5.8	9.3	3.7	6.8	10.2	4.8	6.4	9.3	3.9	6.9	11.1	4.6	5.0	9.8	2.8	3.0	8.8	0.6
8	8.1	10.1	6.8	7.6	9.6	6.0	6.7	10.0	4.6	6.8	10.8)	4.7)	6.0	9.2	2.7	7.0	10.9	2.5	7.2	10.2	5.8	6.7	11.2	2.3	4.6	9.5	-1.0	2.6	6.1	-2.7
9	6.9	11.1	1.7	7.0	10.0	3.7	5.4	9.8	0.6	5.4	9.9	0.4	5.0	11.0	-0.9	5.9	11.3	-0.1	5.9	11.3	1.1	5.3	11.7	-0.3	4.8	15.0	-2.7	3.3	13.8	-3.9
10	7.5	12.2	2.7	7.6	12.0	1.8	6.1	11.3	1.0	6.7	11.5	2.2	5.7	11.4	0.1	7.4	12.9	2.4	6.7	11.9	2.3	6.7	13.0	1.8	4.6	11.7	-1.4	2.6	9.4	-3.1
11	7.3	14.6	0.1	7.3	12.7	1.0	5.9	12.5	-0.7	6.4	12.1)	-0.2)	5.9	14.6	-2.3	7.1	14.5	-0.9	6.9	13.0	0.4	7.3	15.6	-0.8	6.6	20.2	-3.9	4.6	17.7	-6.1
12	11.2	16.5	7.1	10.7	15.8	5.5	9.1	14.9	3.4	11.0	14.7)	5.6)	9.1	15.0	2.8	11.3	16.9	6.2	10.1	15.8	4.2	10.3	15.0	5.5	8.4	13.1	1.1	7.4	12.3	1.7
13	10.1	12.3	6.7	10.1	11.4	8.0	10.1	11.2	9.2	10.0	11.4	9.0	9.2	10.8	7.4	10.1	13.2	6.7	9.7	11.0	7.8	9.9	11.0	9.1	8.2	9.6	6.7	5.8	7.5	2.2
14	8.7	14.4	3.1	9.1	13.2	4.5	8.7	13.0	4.1	9.5	12.8	5.1	8.0	12.6	3.1	8.9	15.5	2.5	8.3	13.0	2.1	9.5	14.0	5.2	6.9	13.1	1.9	5.7	11.5	1.4
15	9.8	16.3	4.2	10.2	14.8	5.8	9.1	14.6	4.2	9.3	14.3	4.0	8.2	14.6	2.7	10.2	16.3	4.2	9.6	14.7	5.0	9.8	17.1	3.7	6.8	15.8	0.5	5.8	15.1	-1.2
16	12.1	16.7	8.2	13.9	17.1	6.8	12.4	17.2	5.7	12.4	15.8	7.5	12.5	16.2	5.6	13.2	17.7	8.2	13.4	17.3	7.1	13.1	15.9	8.0	9.2	13.0	3.8	9.3	13.6	2.2
17	10.2	12.7	8.1	9.6	12.0	6.2	8.8	11.6	3.3	8.8	11.8	3.9	7.3	11.5	1.6	9.8	12.9	4.3	9.0	12.1	3.4	9.4	14.3	3.5	7.5	12.2	0.7	6.0	11.8	-1.3
18	9.7	13.3	7.1	8.9	12.4	5.2	7.2	12.2	1.2	7.1	12.4	1.2	6.6	14.0	-0.4	7.9	13.9	1.1	7.7	12.7	1.2	7.7	15.8	0.8	6.6	15.7	0.4	4.6	16.1	-3.8
19	11.1	14.0	9.4	10.2	13.4	6.7	8.5	13.0	4.3	8.6	13.1	4.0	8.8	14.3	3.5	9.4	14.4	4.6	9.0	13.7	4.1	9.6	17.2	4.3	8.0	15.8	2.6	6.4	15.0	-0.1
20	12.8	15.9	9.5	12.1	15.7	6.2	11.7	17.8	4.4	13.3	20.0	5.1	11.4	19.6	3.2	11.7	17.6	4.7	12.4	17.9	3.8	13.4	19.2	5.0	11.4	17.3	2.8	9.7	13.8	1.9
21	11.6	14.2	10.1	11.4	13.8	8.3	11.2	13.8	8.2	12.4	18.0	7.8	11.0	13.7	8.2	11.5	13.6	9.0	11.3	13.5	8.0	12.5	18.1	8.1	11.7	15.8	7.1	9.3	13.1	4.1
22	8.0	11.0	3.5	6.9	9.9	2.7	7.2	9.9	2.5	7.4	10.5	3.5	6.4	9.4	1.8	7.5	10.9	3.4	6.5	9.0	2.8	7.3	10.3	3.3	5.2	9.0	1.5	3.0	6.4	-1.2
23	9.3	16.4	2.2	9.3	15.0	2.4	8.1	14.3	1.4	9.0	14.7	2.7	7.4	14.1	0.3	9.2	15.9	2.1	8.9	14.8	2.5	9.2	16.1	1.9	6.8	15.7	-0.3	5.4	14.9	-2.3
24	11.8	19.3	4.0	11.1	17.1	4.0	10.2	16.8	2.3	12.0	16.7	5.9	10.4	18.8	2.6	12.2	19.8	3.9	11.5	17.1	3.8	12.3	20.6	4.7	10.1	19.1	0.9	7.7	16.3	-1.4
25	13.0	18.0	8.4	12.2	17.3	6.9	11.7	17.0	6.5	12.9	17.8	8.5	11.3	17.0	5.4	13.5	19.8	8.3	12.5	17.3	6.9	13.3	18.8	7.7	10.8	18.0	3.4	9.2	17.1	1.0
26	12.6	18.2	7.5	11.4	17.0	4.6	10.3	16.2	4.1	11.1	16.4	6.2	9.4	15.5	3.7	11.8	18.6	5.9	11.4	16.7	5.4	11.0	17.6	5.4	8.4	16.5	1.0	7.9	15.7	-0.9
27	12.6	19.3	4.4	11.9	18.3	3.0	11.3	17.5	1.7	12.2	19.0	3.3	11.9	20.2	0.7	12.8	20.6	2.6	12.6	19.4	3.0	13.3	23.4	2.1	11.2	20.9	-0.9	9.7	20.7	-3.3
28	15.8	17.9	13.1	17.1	20.4	13.2	16.7	20.0	10.9	16.0	18.7	11.5	17.0	20.2	11.7	16.0	18.7	11.5	16.0	19.3	9.6	16.5	19.0	12.2	14.1	17.0	10.6	11.7	14.1	7.7
29	15.8	19.7	10.4	14.4	20.4	8.2	13.8	19.7	8.8	14.6	20.4	8.5	14.2	20.9	7.1	14.9	21.2	8.7	14.3	22.2	6.6	15.2	22.7	8.9	13.9	22.2	7.9	11.1	19.6	3.9
30	13.2	18.8	9.2	12.6	17.1	7.2	12.0	16.6	7.1	12.8	17.3	8.6	12.0	17.1	5.7	13.0	17.9	8.1	12.1	17.2	6.9	13.4	18.7	8.1	12.7	20.0	5.0	9.1	19.2	2.7
31	11.8	17.0	6.3	11.3	15.5	5.9	10.1	15.2	4.4	10.6	15.3	5.5	10.2	16.6	4.0	11.0	17.0	4.9	10.5	15.4	5.5	11.4	18.7	4.9	9.9	18.6	4.1	7.3	18.8	-1.2
月極値		22.6	0.1		22.4	0.4		21.1	-0.9		20.4	-0.2		20.9	-2.3		22.2	-0.9		22.2	0.4		23.4	-0.8		22.2	-3.9		20.7	-6.1
起日		1	11		1	4		1	4		29	11		29	11		1	11		29	11		27	11		29	11		27	11
上旬平均	8.9	13.4	4.9	8.7	13.3	4.5	8.0	12.8	3.5	8.4	12.8	4.6	7.8	12.8	2.9	8.7	13.8	4.3	8.4	13.1	4.4	8.6	13.6	4.1	6.5	12.8	1.3	4.8	10.7	0.1
中旬平均	10.3	14.7	6.4	10.2	13.9	5.6	9.2	13.8	3.9	9.6	13.8	4.5	8.7	14.3	2.7	10.0	15.3	4.2	9.6	14.1	3.9	10.0	15.5	4.4	8.0	14.6	1.7	6.5	13.4	-0.3
下旬平均	12.3	17.3	7.2	11.8	16.5	6.0	11.1	16.1	5.3	11.9	16.8	6.5	11.0	16.7	4.7	12.1	17.6	6.2	11.6	16.5	5.5	12.3	18.5	6.1	10.4	17.5	3.7	8.3	16.0	0.8
月平均	10.6	15.2	6.2	10.3	14.6	5.4	9.5	14.3	4.3	10.0	14.5	5.3	9.2	14.7	3.4	10.3	15.6	4.9	9.9	14.6	4.6	10.4	16.0	4.9	8.4	15.1	2.3	6.6	13.5	0.2
0℃未満日数	0	0	0	0	0	0	0	0	2	0	0	1	0	0	5	0	0	3	0	0	0	0	0	2	0	0	8	0	0	17
25℃以上日数	0	0	0	0	0	0	0	0	0	0	0	0	0	0	0	0	0	0	0	0	0	0	0	0	0	0	0	0	0	0
30℃以上日数		0			0			0			0			0			0			0			0			0			0	
35℃以上日数		0			0			0			0			0			0			0			0			0			0	
積算気温	213			207			166			188			147			201			175			193			108			35		

地域気象観測風向･風速月報

鳥取県 (69)　　2021年3月

単位:(m/s)　1/2頁

観測所名	境						塩津						青谷						湖山						岩井					
日付	平均	最大	最大風向	最大瞬間	最大瞬間風向	最多	平均	最大	最大風向	最大瞬間	最大瞬間風向	最多	平均	最大	最大風向	最大瞬間	最大瞬間風向	最多	平均	最大	最大風向	最大瞬間	最大瞬間風向	最多	平均	最大	最大風向	最大瞬間	最大瞬間風向	最多
1	3.2	7.0	S	14.4	S	SSE	3.6	10.6	S	17.5	SSE	SSE	3.2	7.2	SSE	15.1	ESE	SSE	7.8	13.1	S	21.6	S	SSE	3.4	6.6	ESE	13.7	S	SSE
2	3.9	7.1	NW	14.9	NNW	NNW	6.7	11.7	S	19.3	S	NNW	6.8	11.3	NW	19.3	S	NNW	11.0	14.8	NNW	23.7	S	NNW	4.0	10.2	WNW	17.7	SE	WNW
3	3.1)	6.2)	NE)	12.0)	ENE)	NE	3.2	5.7	NNW	10.7	NE	ENE	3.5	7.4	N	11.9	N	NNE	5.5)	10.2)	N)	13.4)	NNW)	NE	2.4	5.3	NW	9.1	NW	ENE
4	1.2	3.7	ESE	6.7	ESE	NW	2.8	8.9	SSE	14.8	SSE	SSE	2.0	4.3	S	11.1	S	S	4.2	8.7)	S)	14.9)	S)	S	1.8	4.6	SSE	9.9	ESE	E
5	1.6	4.8	E	8.3	E	ENE	1.9	5.1	SE	9.0	SE	ESE	1.4	3.1	SSE	6.1	SSE	SSE	2.4)	4.9)	SE)	8.7)	SSE)	SSE	1.3	2.9	ESE	5.2	ESE	ESE
6	3.8	7.3	NE	14.5	ENE	NE	3.8	6.9	NNE	13.1	NNE	NE	4.7	8.7	NNE	13.8	N	NNE	7.8)	13.1)	NNE)	15.9)	NNE)	NNE	1.9	4.0	NNW	10.4	NNW	NNE
7	2.9	5.6	E	10.4	ESE	NE	3.0	4.5	ENE	10.1	E	ENE	2.7	4.7	NNE	8.1	NE	NE	4.8	8.2)	NE)	10.3)	NE)	NE	1.9	5.8	NNE	9.4	N	ENE
8	2.9	4.8	NNE	9.5	NE	NE	2.7	5.2	NE	9.2	ENE	ENE	2.5	5.3	NE	9.1	ENE	SSE	4.4	10.3)	NE)	12.3)	NE)	NE	1.8	4.7	NNE	8.9	NNE	E
9	1.2	4.1	ESE	7.9	E	NW	2.1	4.5	E	7.5	E	SE	1.8	2.7	S	4.5	SSE	S	2.7	4.9	SE	6.7	SE	SE	1.2	3.8	NW	5.8	NNW	E
10	1.8	5.8	NNE	10.6	NNE	NE	2.4	5.2	NE	9.6	ENE	ENE	2.7	6.4	NNE	10.4	NNE	S	4.2	8.6	NE	10.8	NE	SE	1.6	4.5	NNE	9.1	NE	E
11	1.2	4.2	E	6.2	ESE	NW	2.0	3.3	E	5.2	E	SSE	2.1	2.9	S	4.7	NNW	S	2.9)	4.9)	SE)	6.7)	SE)	SE	2.0	5.1	W	6.4	W	E
12	2.7	7.8	NE	16.0	NE	ENE	3.4	7.2	ENE	14.6	ENE	ESE	2.9	7.9	NE	14.5	NNE	S	4.2)	14.6)	NE)	18.0)	NE)	ENE	1.9	7.1	ENE	12.2	E	ENE
13	3.4	7.5	NE	15.8	NE	NW	5.5	8.1	N	13.9	N	N	6.2	10.5	N	19.4	N	NNW	8.9	14.7	NNW	18.0	N	NNW	2.9	9.4	E	13.8	E	NW
14	1.4	3.8	W	8.0	NNW	WNW	3.0	5.8	NW	8.0	NW	SW	2.4	5.7	NW	8.8	WNW	S	3.7	8.7	WNW	10.8	WNW	NW	2.4	5.5	WNW	8.9	W	WNW
15	1.1	3.0	NNE	5.9	N	NW	2.3	3.5	NW	5.2	WSW	SSW	2.2	3.4	S	4.8	E	S	2.6	4.9	ENE	6.7	NE	SE	1.6	4.8	W	6.9	W	E
16	2.0	5.9	WSW	10.2	W	NE	3.5	8.0	SW	14.3	SW	SW	2.3	6.0	SSW	13.3	SW	SSE	3.1	8.7	N	10.8	NNW	SSE	1.7	6.8	WNW	11.7	WNW	SSE
17	2.8	4.7	NE	10.2	NE	NE	2.9	4.9	NE	11.3	E	ENE	2.8	4.6	NE	8.2	NNE	NE	5.6	9.3	NE	11.8	NE	NE	2.2	6.5	NNE	10.5	NNE	ENE
18	3.8	6.2	E	12.9	E	ENE	3.9	6.3	E	12.1	E	E	3.1	5.5	NE	10.2	ENE	NE	5.1	11.9	NE	13.9	NE	SE	1.8	5.4	E	9.8	NE	E
19	3.9	6.2	E	12.1	E	ENE	3.7	6.0	E	11.1	E	E	3.0	6.3	NE	11.1	NE	S	5.3	11.8	NE	14.4	NE	NE	2.3	5.7	NNE	9.8	E	ENE
20	2.0	4.8	S	9.4	S	E	1.6	5.6	NW	8.3	NW	ESE	1.9	5.8	S	10.8	SSE	S	4.9	10.3	SSE	17.5	SSE	SSE	1.5	4.8	W	8.7	SE	E
21	2.5	5.3	NW	9.9	NW	W	3.0	7.1	WSW	12.2	WSW	WNW	2.7	7.4	NW	11.7	NW	NW	5.2	9.5	W	13.4	W	NW	1.6	5.5	WNW	9.4	W	WNW
22	2.9	6.0	NNW	12.5	NW	NNW	4.6	8.1	NW	12.4	NW	NW	3.5	9.4	NW	14.2	NW	NW	5.7	13.2	NNW	15.9	WNW	NW	2.3	7.5	W	14.0	WNW	ESE
23	2.5	7.3	WSW	11.3	WSW	WSW	3.3	5.3	SW	8.8	WNW	SSE	2.7	5.7	NW	7.8	NW	S	3.8	6.1	NW	7.7	SE	SE	2.1	5.6	W	8.3	WNW	E
24	1.5	4.6	WSW	8.2	W	NW	2.2	4.4	SW	7.5	S	SSE	2.1	3.4	NNE	5.0	NNW	S	3.0	5.1	N	7.7	S	N	1.6	4.7	W	7.4	W	E
25	1.6	4.7	NW	9.0	NW	NW	2.2	5.3	NW	7.6	W	S	2.1	4.8	NNW	7.9	NNW	S	2.4	6.5	WNW	8.2	WNW	WNW	2.0	6.8	W	10.0	W	E
26	2.0	4.4	ENE	8.5	WSW	NW	2.6	6.8	SW	10.2	SW	SE	2.8	7.0	NW	11.6	N	S	4.3	10.0	WNW	12.3	WNW	SSE	2.6	10.0	WNW	15.1	WNW	E
27	1.7	5.1	S	10.9	SSE	E	2.3	4.6	SE	10.2	SSE	E	2.5	6.2	S	10.6	S	S	5.3	14.0	SSE	21.6	SSE	SE	2.4	8.6	SE	18.7	SE	W
28	3.3	6.8	S	15.7	S	S	3.8	10.0	S	17.7	S	WNW	3.3	7.2	SSE	17.5	S	S	7.4	14.0	SSE	28.3	SSE	SSE	3.1	6.5	SSE	17.8	S	SSE
29	4.0	8.2	WSW	15.1	WSW	WSW	3.4	8.4	WNW	15.6	W	W	1.9	5.8	NW	11.8	WSW	S	3.4	9.9	W	13.4	W	SSE	2.1	7.7	WNW	14.2	W	E
30	1.7	5.3	NNW	10.2	N	NNW	2.4	4.8	NW	8.4	WSW	SW	2.3	6.4	NW	8.3	NW	S	2.6	7.3	WNW	8.7	NNW	N	2.0	7.2	W	10.0	W	E
31	2.5	5.3	NNE	9.9	E	ENE	2.9	4.9	E	9.5	E	ESE	2.8	5.2	NNE	9.5	ENE	S	4.9	11.5	NE	13.9	NE	SE	2.2	6.5	NNE	9.9	N	NNE
月最大		8.2	WSW	16.0	NE			11.7	S	19.3	S			11.3	NW	19.4	N			14.8	NNW	28.3	SSE			10.2	WNW	18.7	SE	
起日		29		12				2		2				2		13				2		28				2		27		
上旬平均	2.6					NE	3.2					ENE	3.1					S	5.5					SSE	2.1					E
中旬平均	2.4					ENE	3.2					E	2.9					S	4.6					SE	2.0					E
下旬平均	2.4					WSW	3.0					S	2.6					S	4.4					SSE	2.2					E
月平均	2.5					NE	3.1					E	2.9					S	4.8					SSE	2.1					E
10m/s以上日数		0						3						2						15						2				
15m/s以上日数		0						0						0						0						0				
20m/s以上日数		0						0						0						0						0				
30m/s以上日数		0						0						0						0						0				

地域気象観測風向･風速月報

鳥取県 (69)　　2021年3月

単位:(m/s)　2/2頁

観測所名	米子						倉吉						鳥取						智頭						茶屋					
日付	平均	最大	最大風向	最大瞬間	最大瞬間風向	最多	平均	最大	最大風向	最大瞬間	最大瞬間風向	最多	平均	最大	最大風向	最大瞬間	最大瞬間風向	最多	平均	最大	最大風向	最大瞬間	最大瞬間風向	最多	平均	最大	最大風向	最大瞬間	最大瞬間風向	最多
1	6.3	8.9	SSE	15.2	S	SSE	7.4	12.1	SSW	20.9	SSW	S	6.5	13.2	SSE	22.1	S	S	1.9	5.5	SE	14.5	ESE	SE	1.7	3.9	ESE	11.4	ESE	SSE
2	5.1	8.6	S	16.7	SSW	NNW	8.3	12.9	SSW	20.6	S	NNW	7.8	15.9	SSE	24.9	S	NNW	2.7	5.8	N	11.8	N	W	2.8	5.3	N	11.1	ESE	NNW
3	3.8	6.6	NNE	11.3	NE	NE	4.8	7.9	N	11.3	N	NE	3.7	7.1	NNW	11.3	NNW	N	1.6	3.8	ESE	8.2	NE	WNW	1.2	3.7	N	6.7	N	N
4	2.6	6.7	SSE	10.2	S	SSE	3.6	6.9	S	10.9	SSW	S	4.4	8.3	SSE	14.3	S	S	1.2	3.8	ESE	9.2	SE	ESE	1.3	4.2	ESE	7.6	ESE	E
5	1.9	5.1	NE	8.6	NE	NE	1.6	4.8	SSE	7.5	S	S	1.9	4.6	SE	6.7	SE	ESE	0.6	2.2	ESE	5.6	NNW	SE	1.2	3.0	ESE	8.1	ESE	SSE
6	4.1	8.2	NNE	14.6	NNE	NNE	5.9	10.6	NNE	15.4	NNE	NE	4.1	8.5	N	13.2	N	NNE	2.0	5.0	WNW	10.1	W	WNW	2.7	5.4	N	9.9	N	N
7	3.9	7.1	NE	12.2	NE	ENE	3.6	7.0	NE	10.1	NE	NE	2.5	6.1	NNW	9.3	NNW	NE	2.0	4.6	WNW	7.8	WNW	WNW	1.5	4.5	N	6.7	N	N
8	2.8	6.5	NE	11.2	E	ENE	3.2	7.8	NE	11.8	NNE	NE	2.6	7.4	NE	11.9	NE	NE	1.5	4.7	WNW	8.4	WNW	W	1.4	4.1	N	7.3	N	N
9	1.6	3.6	N	4.8	N	SSE	3.0	5.3	S	8.2	S	S	2.2	5.1	NNW	6.7	NW	ESE	0.8	2.6	W	5.5	E	S	0.7	4.1	N	6.6	N	NNE
10	2.8	7.6	NE	12.0	NE	SE	4.1	8.2	NE	11.0	NNE	S	2.7	7.1	N	10.7	N	ESE	1.7	5.3	W	11.5	W	WNW	1.2	4.9	N	7.6	N	NNW
11	1.6	3.9	NE	6.5	NE	SE	2.9	6.1	S	7.6	S	S	2.8	5.7	NNW	7.5	NNW	ESE	0.9	3.4	NW	6.1	WNW	SSE	0.6	3.1	N	4.6	N	NNE
12	3.1	7.8	NE	16.5	NE	NE	3.5	8.3	ENE	13.2	NE	ENE	2.7	7.3	ENE	11.5	ENE	ESE	0.9	5.7	NW	10.6	NW	N	1.1	3.8	ESE	11.0	E	SE
13	4.9	7.6	N	14.6	NNE	N	6.8	12.1	N	17.3	N	N	5.4	11.3	NNW	17.0	NNW	NNW	2.6	9.2	ESE	14.9	ESE	WSW	2.7	5.8	N	9.8	N	NNW
14	2.1	5.1	W	8.1	NW	SSE	3.2	5.6	NNW	8.8	NW	S	2.6	5.2	NNW	8.4	NW	ESE	1.2	3.8	W	8.3	WNW	W	1.4	3.7	NNW	6.9	NNW	NNW
15	1.6	5.2	NNE	7.1	NNE	SE	3.2	5.8	S	7.5	S	S	2.1	4.5	SE	6.5	NNW	ESE	1.0	3.8	WNW	7.1	NW	WNW	0.7	3.1	N	4.9	N	N
16	2.8	5.7	W	10.4	W	S	4.7	10.0	SSW	15.1	S	SSW	3.4	7.6	S	12.7	S	S	0.8	4.0	NW	6.5	WNW	ESE	0.7	2.9	NNW	5.4	NNW	S
17	4.0	7.5	NNE	12.7	NE	NE	3.9	7.6	NE	11.1	NE	NE	3.1	6.4	NNE	10.3	NE	N	2.0	5.6	WNW	10.8	WNW	WNW	1.4	3.6	N	6.1	NNW	N
18	3.4	8.1	NNE	12.9	NNE	NE	4.6	8.3	NE	11.9	ENE	ENE	2.2	5.1	NNW	7.8	NW	ESE	1.8	5.0	WNW	9.5	NW	WNW	0.8	3.6	N	5.1	N	N
19	3.6	8.3	NE	13.7	NNE	NE	3.8	9.0	NE	12.7	NE	NE	2.0	5.2	NNW	7.5	NW	ESE	1.6	5.4	WNW	9.9	NW	WNW	0.9	3.0	N	5.0	N	N
20	1.4	5.2	SSE	9.5	SSE	SSE	2.6	11.0	S	17.1	S	S	4.7	10.8	SSE	20.7	SSE	S	1.0	2.9	SE	11.8	SSE	SSE	×	×	×	×	×	×
21	2.2	4.2	WNW	8.3	W	W	2.5	6.5	WNW	9.7	WNW	NW	3.0	7.2	NNW	10.9	W	NNW	1.2	5.0	NNW	9.7	NW	NNW	×	×	×	×	×	×
22	3.0	8.3	W	13.8	WNW	NW	3.9	8.6	N	13.9	WSW	S	3.3	6.9	W	12.7	W	NNW	1.6	5.8	WNW	10.1	NW	WNW	×	×	×	×	×	×
23	3.0	8.4	W	13.4	W	SSE	4.0	6.5	NW	8.7	NNW	S	3.2	5.2	NNW	8.4	S	ESE	1.2	3.7	ESE	5.3	ESE	ESE	×	×	×	×	×	×
24	1.8	4.5	NE	6.9	NE	NE	3.0	6.1	NE	8.3	S	S	3.2	7.0	S	12.9	SSE	ESE	1.0	3.8	ESE	7.4	E	ESE	×	×	×	×	×	×
25	2.1	5.3	W	8.5	NNW	SSE	3.1	7.7	NW	12.0	NW	NW	2.7	6.4	NW	9.1	NW	ESE	1.1	4.0	NW	9.3	NW	ESE	×	×	×	×	×	×
26	2.6	5.8	N	8.5	N	SSE	4.2	7.5	WNW	11.6	WNW	S	3.6	8.3	NW	13.8	WNW	ESE	1.6	6.0	WNW	12.4	WNW	W	×	×	×	×	×	×
27	2.5	9.2	SSE	15.7	SSE	SSE	4.2	12.0	S	16.9	S	S	4.2	11.5	S	20.1	S	ESE	1.5	5.2	SE	15.2	ESE	SE	×	×	×	×	×	×
28	6.0	11.7	SSE	20.6	SSE	SSE	6.5	14.2	SSW	20.1	SSW	S	7.6	14.0	SSE	23.9	SSE	S	2.4	6.6	SE	17.1	ESE	SE	×	×	×	×	×	×
29	3.5	10.8	W	17.1	W	W	3.9	11.3	WNW	16.8	WNW	WNW	3.2	9.6	WNW	16.7	WNW	ESE	1.3	5.0	ESE	7.6	NNW	SE	×	×	×	×	×	×
30	2.2	6.4	NNE	9.6	N	SE	2.8	6.3	N	8.7	NW	SSE	2.5	6.5	NW	9.7	NNW	ESE	1.6	4.5	NNW	9.1	WNW	NW	×	×	×	×	×	×
31	3.0	8.0	NNE	12.7	NNE	NNE	4.2	7.9	NE	10.8	NE	S	2.6	6.1	NNW	9.1	NE	ESE	1.9	5.8	WNW	10.1	WNW	WNW	×	×	×	×	×	×
月最大		11.7	SSE	20.6	SSE			14.2	SSW	20.9	SSW			15.9	SSE	24.9	S			9.2	ESE	17.1	ESE			5.8]	N	11.4]	ESE	
起日		28		28				28		1				2		2				13		28				13		1		
上旬平均	3.5					SSE	4.6					S	3.8					ESE	1.6					WNW	1.6					N
中旬平均	2.9					NE	3.9					S	3.1					ESE	1.4					WNW	1.1)					N)
下旬平均	2.9					SSE	3.8					S	3.6					ESE	1.5					ESE	×					×
月平均	3.1					SSE	4.1					S	3.5					ESE	1.5					WNW	1.4]					N]
10m/s以上日数		2						9						6						0						0]				
15m/s以上日数		0						0						1						0						0]				
20m/s以上日数		0						0						0						0						0]				
30m/s以上日数		0						0						0						0						0]				

地域気象観測降水量月報

鳥取県 (69)　　2021年3月

単位:mm　1/1頁

観測所名 日付	境	塩津	青谷	湖山	岩井	米子	倉吉	鹿野	鳥取	大山	関金	佐治	若桜	江尾	智頭	茶屋
1	0.0	0.0	0.0	0.0	0.0	0.0	0.0	0.0	0.0	0.0	0.0	0.0	0.0	0.0	0.0	0.0
2	22.0	16.0	33.5	24.0	37.5	22.5	24.5	52.5	39.5	46.5	31.5	61.5	52.5	30.0	70.5	34.5
3	0.0)	0.0	0.0	0.0	0.0	0.0	0.0	0.0	0.0	0.0	0.0	0.0	0.5	0.0	0.0	0.0
4	0.5	0.0	0.0	0.0)	0.0	0.0	0.0	0.0	0.0	2.5	0.0	0.0	0.0	0.0	0.0	0.5
5	32.5	12.5	19.0	17.0	17.0	25.5	18.0	14.0	12.5	45.5	15.5	14.5	6.5	14.5	7.5	10.5
6	0.0	0.0	0.0	0.0	0.5	0.0	0.0	3.5	0.0	1.5	0.5	6.0	2.0	0.0	1.5	3.0
7	0.0	0.0	0.0	0.0)	0.0	0.0	0.0	0.0	0.0	0.0	0.0	0.0	0.5	0.0	0.0	0.0
8	0.0	0.0	0.0	0.0)	0.5	0.0	0.0	0.5	0.0	0.0	0.0	0.5	0.0	0.0	0.0	0.0
9	0.0	0.0	0.0	0.0	0.0	0.0	0.0	0.0	0.0	0.0	0.0	0.0	0.0	0.0	0.0	0.0
10	0.0	0.0	0.0	0.0	0.0	0.0	0.0	0.0	0.0	0.0	0.0	0.0	0.0	0.0	0.0	0.0
11	0.0	0.0	0.0	0.0	0.0	0.0	0.0	0.0	0.0	0.0	0.0	0.0	0.0	0.0	0.0	0.0
12	19.5	12.0	27.0	19.0	17.5	19.5	29.5	30.5	19.0	28.5	28.5	34.0	17.0	17.0	25.5	17.0
13	9.0	1.0	5.5	7.0	18.0	5.5	5.0	43.0	11.5	35.0	20.5	38.0	26.0	4.0	33.0	15.0
14	0.0	0.0	0.0	0.0	0.0	0.0	0.0	0.0	0.0	0.0	0.0	0.0	0.0	0.0	0.0	0.0
15	0.0	0.0	0.0	0.0	0.0	0.0	0.0	0.0	0.0	0.0	0.0	0.0	0.0	0.0	0.0	0.0
16	7.0	0.0	2.0	2.0	4.5	3.5	0.0	2.5	2.0	10.0	2.0	1.5	1.5	1.5	2.0	3.0
17	0.0	0.0	0.0	0.0	0.0	0.0	0.0	0.0	0.0	0.0	0.0	0.0	0.0	0.5	0.0	0.0
18	0.0	0.0	0.0	0.0	0.0	0.0	0.0	0.0	0.0	0.0	0.0	0.0	0.0	0.0	0.0	0.0
19	0.0	0.0	0.0	0.0	0.0	0.0	0.0	0.0	0.0	0.0	0.0	0.0	0.0	0.0	0.0	0.0
20	10.0	0.0	3.0	1.0	5.0	7.0	1.5	1.0	1.5	5.5	2.0	4.0	1.5	1.5	6.5	3.5
21	12.5	4.0	23.0	21.0	21.5	15.0	16.0	22.5	28.0	15.5	12.5	22.5	23.0	13.0	20.0	13.5
22	1.5	0.0	5.5	4.0	13.5	7.0	10.5	25.0	11.5	17.0	26.0	13.5	17.0	10.5	9.5	8.0
23	0.0	0.0	0.0	0.0	0.0	0.0	0.0	0.0	0.0	0.0	0.0	0.0	0.0	0.0	0.0	0.0
24	0.0	0.0	0.0	0.0	0.0	0.0	0.0	0.0	0.0	0.0	0.0	0.0	0.0	0.0	0.0	0.0
25	0.0	0.0	0.0	0.0	0.0	0.0	0.0	0.0	0.0	0.0	0.0	0.0	0.0	0.0	0.0	0.0
26	0.0	0.0	0.0	0.0	0.0	0.0	0.0	0.0	0.0	0.0	0.0	0.0	0.0	0.0	0.0	0.0
27	0.0	0.0	0.0	0.0	0.0	0.0	0.0	0.0	0.0	0.0	0.0	0.0	0.0	0.0	0.0	0.0
28	9.5	1.5	2.0	2.5	7.5	5.5	0.5	3.0	4.0	10.5	3.5	8.0	6.5	4.5	14.0	10.0
29	0.0	0.0	0.0	0.0	0.0	0.0	0.0	0.0	0.0	0.0	0.0	0.0	0.0	0.0	0.0	0.0
30	0.0	0.0	0.0	0.0	0.0	0.0	0.0	0.0	0.0	0.0	0.0	0.0	0.0	0.0	0.0	0.0
31	0.0	0.0	0.0	0.0	0.0	0.0	0.0	0.0	0.0	0.0	0.0	0.0	0.0	0.0	0.0	0.0
最大日降水量	32.5	16.0	33.5	24.0	37.5	25.5	29.5	52.5	39.5	46.5	31.5	61.5	52.5	30.0	70.5	34.5
起日	5	2	2	2	2	5	12	2	2	2	2	2	2	2	2	2
最大1時間降水量	7.5	6.0	9.0	7.5	10.0	7.0	10.0	12.0	11.5	13.0	12.0	17.0	12.0	10.0	16.5	7.5
起日　時分	12 21:23	12 22:47	2 05:49	12 23:15	2 06:36	12 22:16	12 23:29	12 23:11	2 06:37	2 05:17	22 02:20	12 23:17	2 07:06	2 05:38	12 23:31	12 22:02
最大10分間降水量	2.0	1.5	4.0	2.5	4.5	3.5	2.5	3.5	3.0	3.0	4.0	4.5	3.0	2.5	4.5	2.0
起日　時分	12 20:33	12 22:26	21 22:54	21 21:40	22 17:22	22 18:01	22 17:34	22 16:43	2 05:45	2 04:33	22 01:36	12 22:47	12 23:21	22 18:35	12 23:00	12 21:27
上旬合計	55.0	28.5	52.5	41.0	55.5	48.0	42.5	70.5	52.0	96.0	47.5	82.5	62.0	44.5	79.5	48.5
中旬合計	45.5	13.0	37.5	29.0	45.0	35.5	36.0	77.0	34.0	79.0	53.0	77.5	46.0	24.5	67.0	38.5
下旬合計	23.5	5.5	30.5	27.5	42.5	27.5	27.0	50.5	43.5	43.0	42.0	44.0	46.5	28.0	43.5	31.5
月合計	124.0	47.0	120.5	97.5	143.0	111.0	105.5	198.0	129.5	218.0	142.5	204.0	154.5	97.0	190.0	118.5
1mm以上日数	9	6	9	9	9	9	7	10	9	11	9	10	10	9	10	10
10mm以上日数	5	3	4	4	6	4	5	6	6	8	6	6	5	5	5	6
30mm以上日数	1	0	1	0	1	0	0	3	1	3	1	3	1	1	2	1
50mm以上日数	0	0	0	0	0	0	0	1	0	0	0	1	1	0	1	0
70mm以上日数	0	0	0	0	0	0	0	0	0	0	0	0	0	0	1	0
100mm以上日数	0	0	0	0	0	0	0	0	0	0	0	0	0	0	0	0

地域気象観測日照時間月報

鳥取県 (69)　　2021年3月

単位:h　1/1頁

観測所名 日付	境	塩津	青谷	岩井	米子	倉吉	鳥取	智頭	茶屋
1	7.8	7.3	7.4	6.8	7.5	7.8	8.1	3.8	7.7
2	0.1	0.0	0.0	0.0	0.0	0.0	0.0	0.0	0.0
3	5.1)	7.5	6.7	7.3	7.6	6.9	7.4	8.7	8.1
4	5.7	4.1	4.6	5.3	5.1	3.7	4.6	1.1	4.3
5	0.1	0.1	0.0	0.1	0.0	0.0	0.0	0.2	0.0
6	1.8	0.0	0.0	0.0	0.1	0.0	0.1	0.0	0.0
7	2.9	2.0	1.6	4.4	5.9	3.1	6.5	7.2	5.8
8	1.1	0.2	0.0	3.9	4.4	1.5	3.4	0.0	0.1
9	2.4	2.7	3.2	3.1	2.7	3.2	2.1	5.4	5.5
10	7.0	5.6	5.8	6.8	6.7	6.0	6.5	4.3	4.4
11	10.4	10.4	10.0	10.1	9.8	9.9	10.2	9.7	9.4
12	0.0	0.0	0.0	0.0	0.2	0.0	0.0	0.0	0.0
13	0.9	0.0	0.0	0.0	0.9	0.0	0.0	0.0	0.0
14	8.0	10.4	9.8	11.0	9.8	10.7	7.7	9.2	4.9
15	7.2	10.0	9.5	8.8	8.9	9.6	8.4	6.6	7.7
16	1.0	1.5	0.5	0.0	1.4	0.2	0.0	0.0	0.0
17	7.1	6.5	3.5	9.7	9.6	8.1	9.9	8.2	7.6
18	10.8	11.1	10.9	10.4	10.9	10.8	10.9	11.1	11.2
19	8.8	9.1	10.1	10.6	9.0	10.1	9.6	10.1	9.2
20	2.7	3.4	3.2	3.8	2.6	3.1	3.7	1.7	0.8
21	0.0	0.0	0.0	0.0	0.0	0.0	0.0	0.0	0.0
22	3.1	1.0	0.9	0.3	2.7	0.5	0.6	0.8	3.0
23	11.1	11.3	11.2	10.4	11.2	11.2	10.4	10.8	10.0
24	10.4	9.3	9.1	9.2	10.1	9.0	8.9	9.6	10.5
25	7.9	8.0	6.3	5.3	7.6	6.7	5.8	4.4	5.2
26	10.3	11.2	11.4	11.5	10.3	11.3	11.0	11.1	10.7
27	7.4	8.0	8.4	8.9	7.6	7.9	8.5	8.4	8.1
28	0.0	0.0	0.0	0.0	0.0	0.0	0.0	0.0	0.0
29	8.1	10.7	10.8	8.2	9.6	10.7	8.4	7.2	10.6
30	6.4	6.6	6.3	6.2	6.2	5.5	5.2	5.4	7.8
31	11.1	11.3	11.4	11.3	11.0	11.2	11.2	11.5	11.2
旬合計　上旬	34.0	22.2)	21.9)	30.9)	40.0	24.4)	38.7	26.9)	28.2)
旬合計　中旬	56.9	62.4	57.5	64.4	63.1	62.5	60.4	56.6	50.8
旬合計　下旬	75.8	77.4	75.8	71.3	76.3	74.0	70.0	69.2	77.1
月合計	166.7	162.0)	155.2)	166.6)	179.4	160.9)	169.1	152.7)	156.1)
0.1時間未満日数	3	6)	8)	7)	4	7)	7	8)	8)

注)　2021年3月2日から、鳥取、米子、境以外は気象衛星観測のデータを用いた「推計気象分布（日照時間）」から得る推計値の合計。
　　鳥取、米子、境以外の「旬合計 上旬」、「月合計」、「0.1時間未満日数」は、3月2日以降の合計。

地域気象観測積雪月報

鳥取県 (69)　　2021年3月

単位:cm　1/1頁

観測所名	境		米子		倉吉		鳥取		大山		智頭	
日付	最深積雪	積雪差合計	最深積雪	積雪差合計	最深積雪	積雪差合計	最深積雪	積雪差合計	最深積雪	積雪差合計	最深積雪	積雪差合計
1	0	0	0	0	0	0	0	0	75	0	0	0
2	0	0	0	0	0	0	0	0	70	15	0	0
3	0	0	0	0	0	0	0	0	70	0)	0	0
4	0	0	0	0	0	0	0	0	68	0	0	0
5	0	0	0	0	0	0	0	0	58	0	0	0
6	0	0	0	0	0	0	0	0	49	3	0	0
7	0	0	0	0	0	0	0	0	47	0	0	0
8	0	0	0	0	0	0	0	0	46	3	0	0
9	0	0	0	0	0	0	0	0	45	1	0	0
10	0	0	0	0	0	0	0	0	41	0	0	0
11	0	0	0	0	0	0	0	0	39	0	0	0
12	0	0	0	0	0	0	0	0	34	0	0	0
13	0	0	0	0	0	0	0	0	26	0	0	0
14	0	0	0	0	0	0	0	0	21	0	0	0
15	0	0	0	0	0	0	0	0	19	0	0	0
16	0	0	0	0	0	0	0	0	15	0	0	0
17	0	0	0	0	0	0	0	0	7	0	0	0
18	0	0	0	0	0	0	0	0	0	0	0	0
19	0	0	0	0	0	0	0	0	0	0	0	0
20	0	0	0	0	0	0	0	0	0	0	0	0
21	0	0	0	0	0	0	0	0	0	0	0	0
22	0	0	0	0	0	0	0	0	6	6	0	0
23	0	0	0	0	0	0	0	0	6	0	0	0
24	0	0	0	0	0	0	0	0	0	0	0	0
25	0	0	0	0	0	0	0	0	0	0	0	0
26	0	0	0	0	0	0	0	0	0)	0)	0	0
27	0	0	0	0	0	0	0	0	0)	0)	0	0
28	0	0	0	0	0	0	0	0	0	0	0	0
29	0	0	0	0	0	0	0	0	0	0	0	0
30	0	0	0	0	0	0	0	0	0	0	0	0
31	0	0	0	0	0	0	0	0	0)	0)	0	0
月最大	0	0	0	0	0	0	0	0	75	15	0	0
起日	31	31	31	31	31	31	31	31	1	2	31	31
旬合計　上旬		0		0		0		0		22		0
旬合計　中旬		0		0		0		0		0		0
旬合計　下旬		0		0		0		0		6		0
月合計		0		0		0		0		28		0
3cm以上日数	0	0	0	0	0	0	0	0	19	4	0	0
5cm以上日数	0	0	0	0	0	0	0	0	19	2	0	0
10cm以上日数	0	0	0	0	0	0	0	0	16	1	0	0
20cm以上日数	0	0	0	0	0	0	0	0	14	0	0	0
50cm以上日数	0	0	0	0	0	0	0	0	5	0	0	0
100cm以上日数	0	0	0	0	0	0	0	0	0	0	0	0
200cm以上日数	0		0		0		0		0		0	