鳥取県の気象

令和3年（2021年）6月

鳥取地方気象台

目 次

気象用語の説明・・ 1
資料の解説・・・ 2
気象観測所一覧表・配置図・・・ 3
天気概況・・ 4
アメダス気象経過図・・・ 5
気象分布図・・・ 8
特別警報・警報・注意報発表状況・・ 9
情報発表状況・・・ 11
鳥取・米子・境の観測値の順位更新・・ 11
生物季節観測・・・ 11
気象月表(鳥取・米子・境)・・・ 12
地域気象観測月報(気温、風向・風速、降水量、日照時間)・・・・・・・・・・・・・・・・・・・・・・・・・ 15

※ 上記資料は、速報値のため後日修正される場合があります。

気象用語の説明

【解説用階級区分】

月平均気温は平年に比べて「低い」、「平年並」、「高い」という解説用階級区分で表し、それぞれの出現率は同じ33%です。また、「低い」「高い」の各33%のうち両端からの各10%を補足的表現としてそれぞれ「かなり低い」、「かなり高い」と表します。

「鳥取県の気象」の天気概況では、「かなり低い(10%)」、「低い(23%)」、「平年並(33%)」、「高い(23%)」、「かなり高い(10%)」の5階級の表現方法を採用しています。

なお、降水量、日照時間については気温での「低い」、「高い」が「少ない」、「多い」の表現に変わるだけで5階級区分の方法は同様です。

<table>
<tr><td>解説用階級区分</td><td colspan="2">低い
(少ない)
33%</td><td>平年並
33%</td><td colspan="2">高い
(多い)
33%</td></tr>
<tr><td>補足的表現</td><td>かなり低い
(少ない)
10%</td><td>低い
(少ない)
23%</td><td>平年並
33%</td><td>高い
(多い)
23%</td><td>かなり高い
(多い)
10%</td></tr>
</table>

資料の解説

気象月表（鳥取地方気象台及び米子・境特別地域気象観測所）		
気圧（hPa）	平均気圧（現地・海面）	毎正時（24回）の平均
気温（℃）	平均気温	毎正時（24回）の平均
	最高気温	任意の時刻の最高値
	最低気温	任意の時刻の最低値
蒸気圧（hPa）	平均蒸気圧	毎正時（24回）の平均
相対湿度（%）	平均相対湿度	毎正時（24回）の平均
	最小相対湿度	任意の時刻の最小値
日照時間（h）		毎正時（24回）の合計
降水量（mm）	降水量	毎正時（24回）の合計（0.5mm未満は0.0、無降水は－）
	最大1時間降水量	任意の1時間最大値
	最大10分間降水量	任意の10分間最大値
風速（m/s）	平均風速	毎10分（144回）の平均
	最大風速	任意の時刻の最大値及びその風向（16方位）
	最大瞬間風速	任意の時刻の最大値及びその風向（16方位）
天気概況	（鳥取のみ）	06時～18時及び18時～翌日06時
最深積雪（cm）		毎正時の積雪の深さ（24回）の最大値（日界は24時）
降雪の深さの合計（cm）		毎正時の降雪の深さ（24回）の合計値（日界は24時）
月最大24時間降水量（mm）		連続する任意の24時間降水量の最大値
最低海面気圧（hPa）		任意の時刻の最低値
日照率（%）		日照時間の可照時間に対する割合
大気現象		● 雨　✕ 雪　☠ みぞれ　≡ 霧　＝ もや　∞ 煙霧　⚡ 雷電 （ ␣ 霜 と ⊟ 結氷 は鳥取で初日のみ目視観測 ）

地域気象観測月報（地域気象観測所及び地域雨量観測所）		
気温（℃）	平均気温	毎正時（24回）の平均
	最高気温	任意の時刻の最高値
	最低気温	任意の時刻の最低値
	積算気温	日平均気温10℃以上の日の日平均気温の積算値
		（小数第1位を四捨五入）
風速（m/s）	平均風速	毎10分（144回）の平均
	最大風速	任意の時刻の最大値及びその風向（16方位）
	最大瞬間風速	任意の時刻の最大値及びその風向（16方位）
	最多風向	毎正時（24回）の風向の最も多い風向
降水量（mm）	降水量	毎正時（24回）の合計（0.5mm未満及び無降水は0.0）
	最大日降水量	日降水量の最大値
	最大1時間降水量	任意の1時間最大値
	最大10分間降水量	任意の10分間最大値
日照時間（h）		毎正時（24回）の合計 気象衛星観測のデータを用いた「推計気象分布（日照時間）」から得る推計値の合計。
積雪（cm）	最深積雪	毎正時（24回）の積雪の深さの最大値 （積雪1cm未満及び積雪なしは0）
	積雪差の日合計	毎正時（24回）の前1時間の積雪深の差（正の値のみ）の合計

平年値の統計期間は 1991～2020年（30年間）。平年値の@記号は参考値であることを示す。
値欄の記号の説明

）記号は、準正常値（対象となる資料の一部が欠けているが、許容する資料数を満たす値）。
］記号は、資料不足値（対象となる資料が許容する資料数を満たさない値）。
× 記号は、欠測、休止や測器の故障などにより値が得られなかった場合。

気象観測所一覧表

観測所名	観測種目						所在地	北緯	東経	標高
	気温	風向風速	日照	降水量	積雪	その他		度分	度分	m
境	○	○	○	○	○	○	境港市東本町	35°32.6'	133°14.1'	2
塩津	○	○	*	○			西伯郡大山町塩津	35°31.4'	133°34.0'	15
青谷	○	○	*	○			鳥取市青谷町青谷	35°31.2'	133°59.8'	13
湖山	○	○		○			鳥取市湖山町西	35°31.8'	134°09.9'	15
岩井	○	○	*	○			岩美郡岩美町宇治字前田	35°33.5'	134°21.6'	19
米子	○	○	○	○	○	○	米子市博労町	35°26.0'	133°20.3'	7
倉吉	○	○	*	○	○		倉吉市大塚字隈ヶ坪	35°28.4'	133°50.3'	8
鹿野				○			鳥取市鹿野町河内	35°24.8'	134°01.0'	210
鳥取	○	○	○	○	○	○	鳥取市吉方	35°29.2'	134°14.3'	7
大山				○	○		西伯郡大山町大山字立の坂上	35°23.6'	133°32.2'	875
関金				○			倉吉市関金町安歩	35°22.7'	133°45.4'	150
佐治				○			鳥取市佐治町加瀬木	35°19.7'	134°06.8'	210
若桜				○			八頭郡若桜町大字大炊	35°20.0'	134°24.3'	231
江尾				○			日野郡江府町小江尾	35°17.3'	133°29.0'	155
智頭	○	○	*	○	○		八頭郡智頭町智頭沖代	35°15.8'	134°14.4'	182
茶屋	○	○	*	○			日野郡日南町茶屋大ジャフ田	35°11.2'	133°13.8'	490

※ 日照時間の*印は、日照計による観測を実施していませんが、気象衛星観測のデータを用いた「推計気象分布（日照時間）」から得る推計値を提供していることを示します。

気象観測所配置図

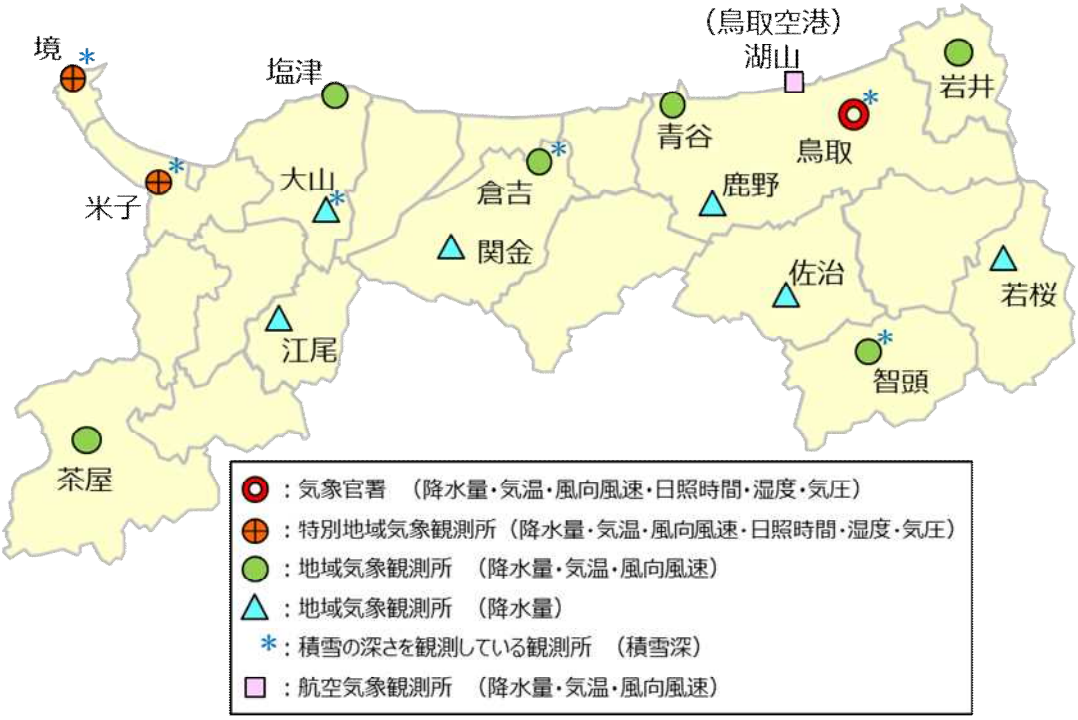

天 気 概 況　令和3年(2021年) 6月

6月は、気圧の谷や湿った空気などの影響で、曇りや雨の日が多かった。
暖かい空気が流れ込んだ時期があったため、平均気温は、鳥取、米子ともに平年より高かった。降水量は、鳥取で平年並、米子で平年より少なかった。日照時間は、鳥取、米子ともに平年並であった。

上旬は、3～4日頃を中心に梅雨前線や気圧の谷などの影響で曇りや雨の天気となった。3日は、南よりの風が強まった。10日は、暖かい空気の流入や日射の影響で気温が上昇した。
中旬は、気圧の谷や湿った空気などの影響で曇りや雨の日が多かった。14日は、気圧の谷や湿った空気の影響で大気の状態が不安定となり、境などで激しい雨を観測した。
下旬は、気圧の谷や湿った空気、上空の寒気などの影響で曇りや雨の日が多かった。

1日	高気圧に覆われる	晴
2日	気圧の谷や湿った空気の影響	曇
3日	梅雨前線や湿った空気の影響	曇時々晴後雨
4日	梅雨前線や湿った空気の影響	雨後一時曇
5日	気圧の谷の影響	曇時々晴
6日	気圧の谷や湿った空気の影響	曇時々晴
7日	高気圧に覆われる	晴時々曇
8日	気圧の谷や湿った空気の影響	曇時々晴
9日	高気圧に覆われる	晴一時曇
10日	高気圧に覆われる	晴
11日	気圧の谷や湿った空気の影響	曇後一時雨
12日	気圧の谷や湿った空気の影響	雨時々曇
13日	気圧の谷や湿った空気の影響	曇時々雨、雷を伴う
14日	気圧の谷や湿った空気の影響	曇時々晴、雷を伴う
15日	寒気や湿った空気の影響	晴後曇一時雨、雷を伴う
16日	気圧の谷や湿った空気の影響	雨後時々曇
17日	気圧の谷や湿った空気の影響	曇一時晴
18日	気圧の谷や湿った空気の影響	雨時々曇
19日	気圧の谷や湿った空気の影響	雨時々曇
20日	高気圧に覆われるが、気圧の谷の影響を受ける	曇一時雨
21日	高気圧に覆われる	曇後晴
22日	上空の寒気や湿った空気の影響	曇一時雨後時々晴
23日	上空の寒気や湿った空気の影響	曇時々晴、雷を伴う
24日	上空の寒気や湿った空気の影響	晴後一時雨、雷を伴う
25日	寒気や湿った空気の影響	曇時々晴一時雨、雷を伴う
26日	気圧の谷や湿った空気の影響	曇
27日	気圧の谷や湿った空気の影響	曇時々雨
28日	気圧の谷や湿った空気の影響	曇一時晴後一時雨
29日	気圧の谷や湿った空気の影響	曇時々雨
30日	気圧の谷や湿った空気の影響	曇時々晴

(注)日別の天気は、鳥取における日中(6-18時)の天気概況を表わしたものです。

		平均気温(℃)				降水量(mm)				日照時間(h)			
		上旬	中旬	下旬	月	上旬	中旬	下旬	月	上旬	中旬	下旬	月
鳥取	本年	22.3	22.7	22.9	22.6	26.0	95.0	4.5	125.5	78.6	24.5	50.9	154.0
	平年	20.7	22.0	23.4	22.0	29.8	46.5	69.8	146.0	61.6	52.2	40.1	153.9
	階級	(++)	(0)	(-)	(+)	(0)	(++)	(--)	(0)	(+)	(--)	(+)	(0)
米子	本年	22.2	22.4	22.8	22.5	23.5	86.0	2.0	111.5	80.9	20.6	64.9	166.4
	平年	20.5	21.8	23.2	21.8	28.2	55.6	85.8	169.5	63.4	55.6	41.8	160.8
	階級	(++)	(0)	(0)	(+)	(0)	(+)	(--)	(-)	(+)	(--)	(++)	(0)
境	本年	22.0	22.2	23.0	22.4	28.0	197.0	0.0	225.0	80.8	17.2	67.0	165.0
	平年	20.5	21.8	23.0	21.8	25.7	54.5	89.7	170.8	63.6	55.7	42.8	162.0
	階級	(++)	(0)	(0)	(+)	(0)	(++)	(--)	(+)	(+)	(--)	(++)	(0)

(--):かなり低い(少ない)　(-):低い(少ない)　(0):平年並　(+):高い(多い)　(++):かなり高い(多い)

アメダス 気象経過図：令和3年（2021年） 6月1日～30日

米子

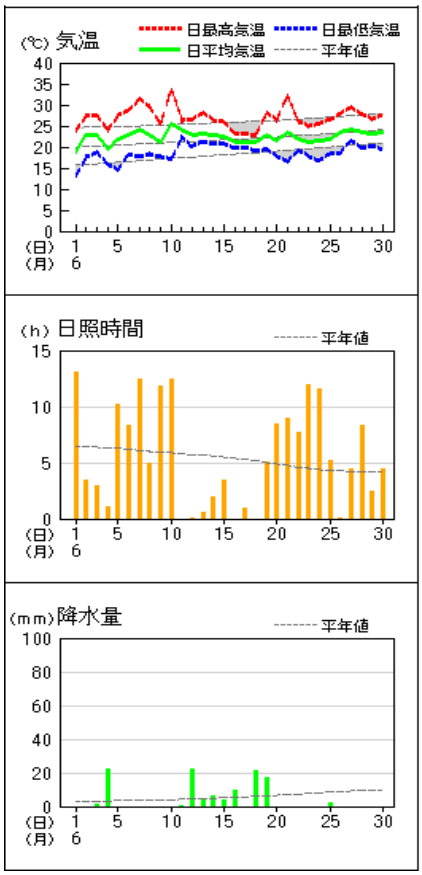

鳥取

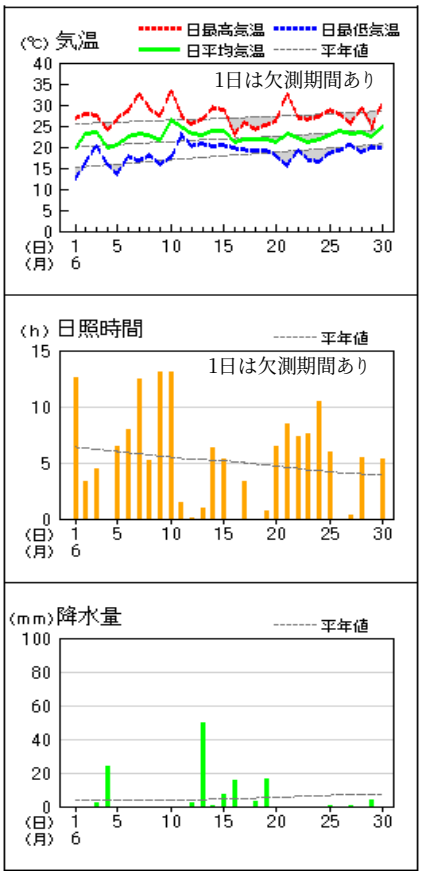

倉吉

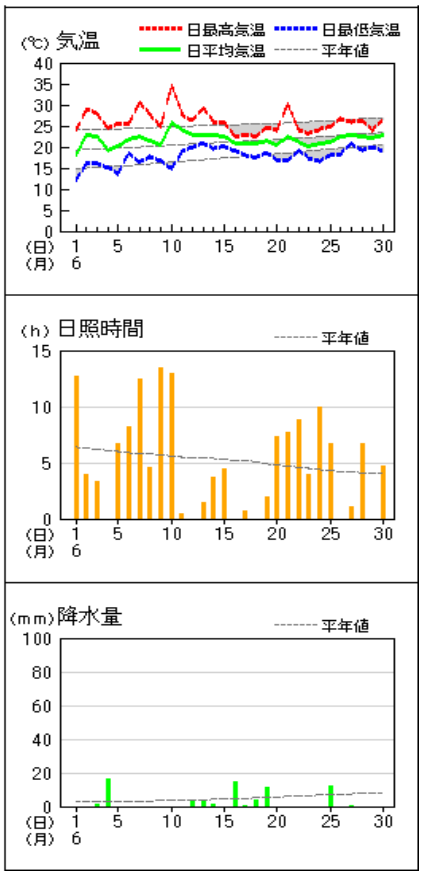

青谷

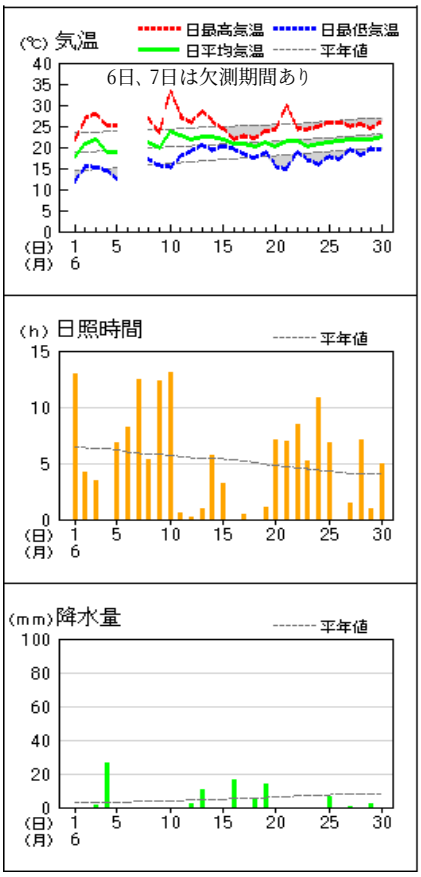

岩井

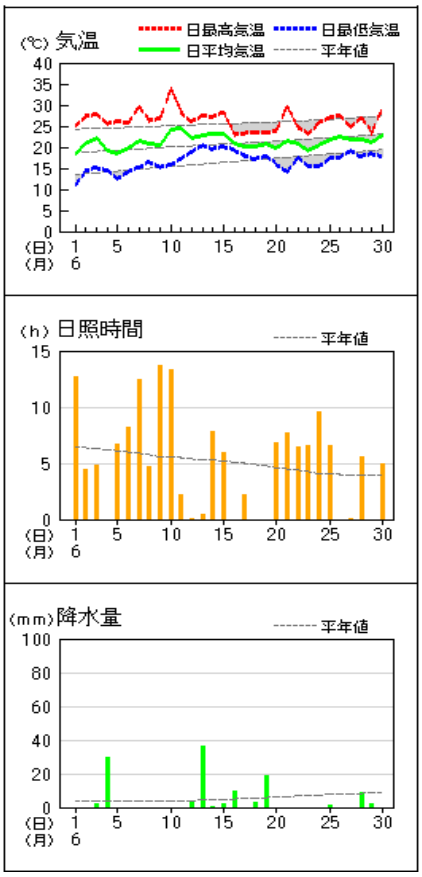

智頭

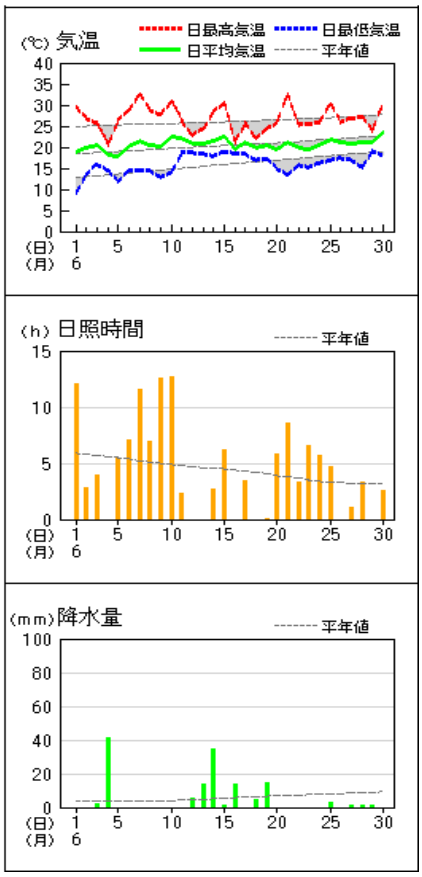

注） 鳥取、米子、境以外の日照時間は、気象衛星観測のデータを用いた「推計気象分布（日照時間）」から得る推計値の合計。

アメダス 気象経過図：令和3年（2021年） 6月1日～30日

境

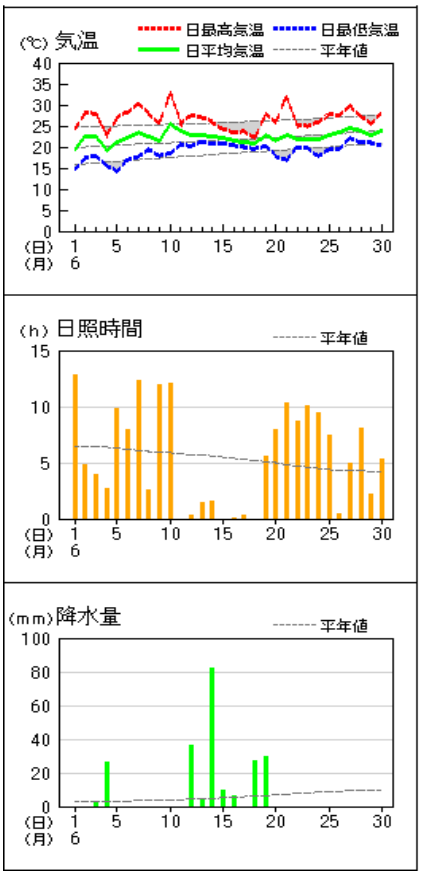

塩津

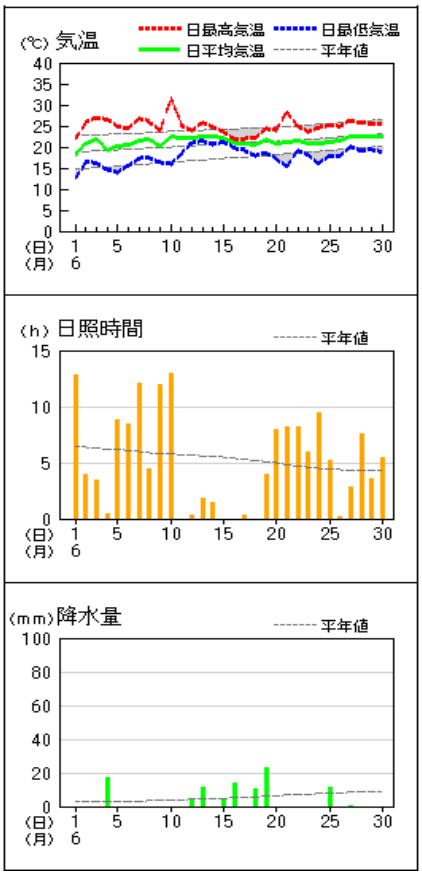

茶屋

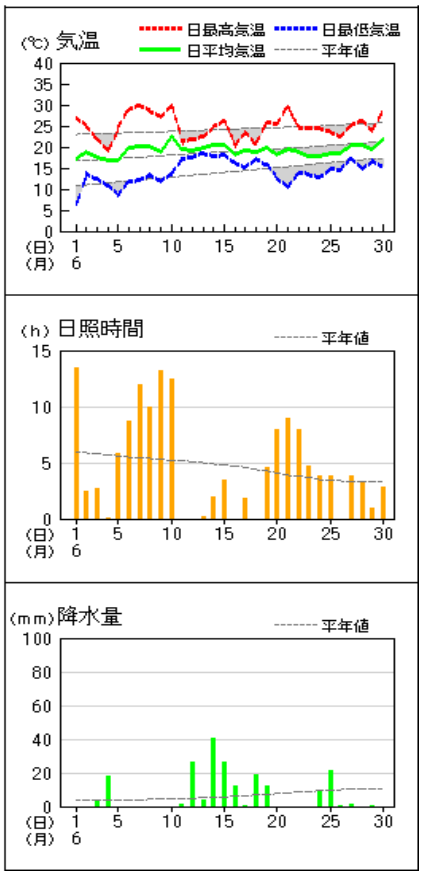

湖山

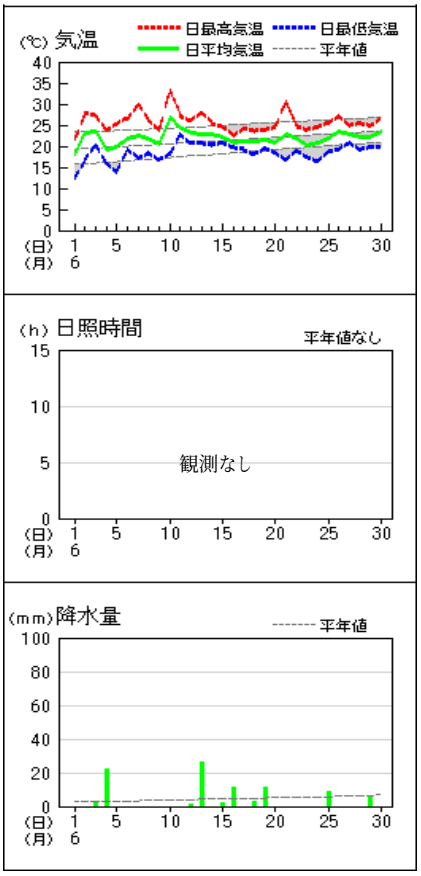

注） 鳥取、米子、境以外の日照時間は、気象衛星観測のデータを用いた「推計気象分布（日照時間）」から得る推計値の合計。

アメダス 気象経過図：令和3年（2021年） 6月1日～30日

鹿野

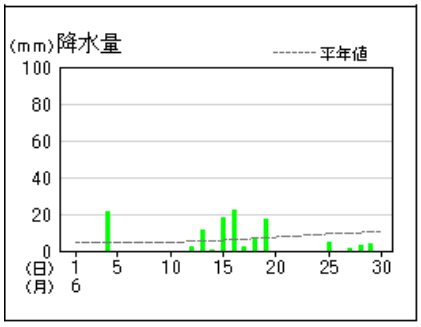

大山

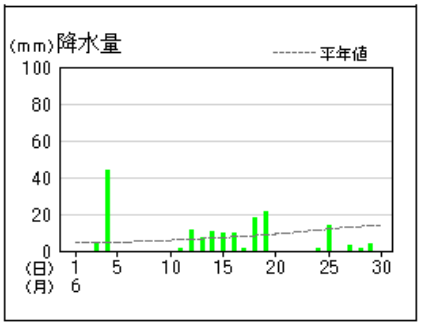

関金

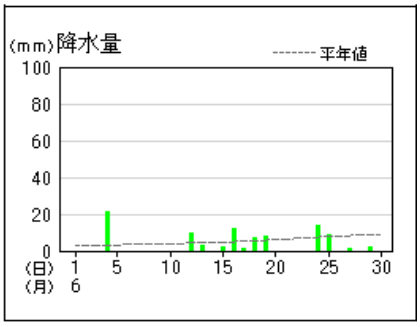

佐治

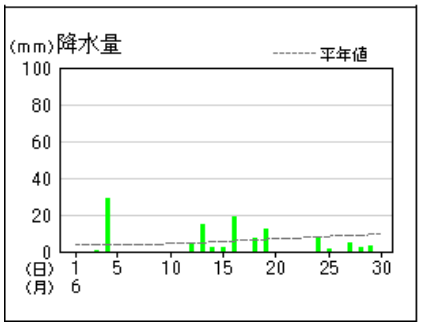

若桜

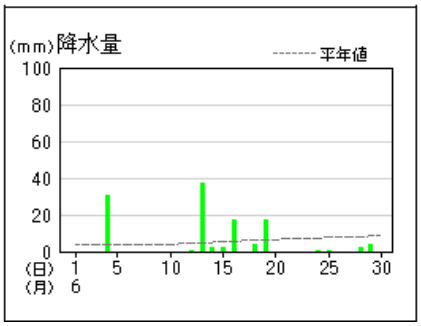

江尾

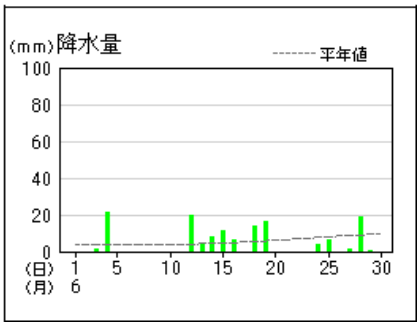

気象分布図　令和3年（2021年）6月

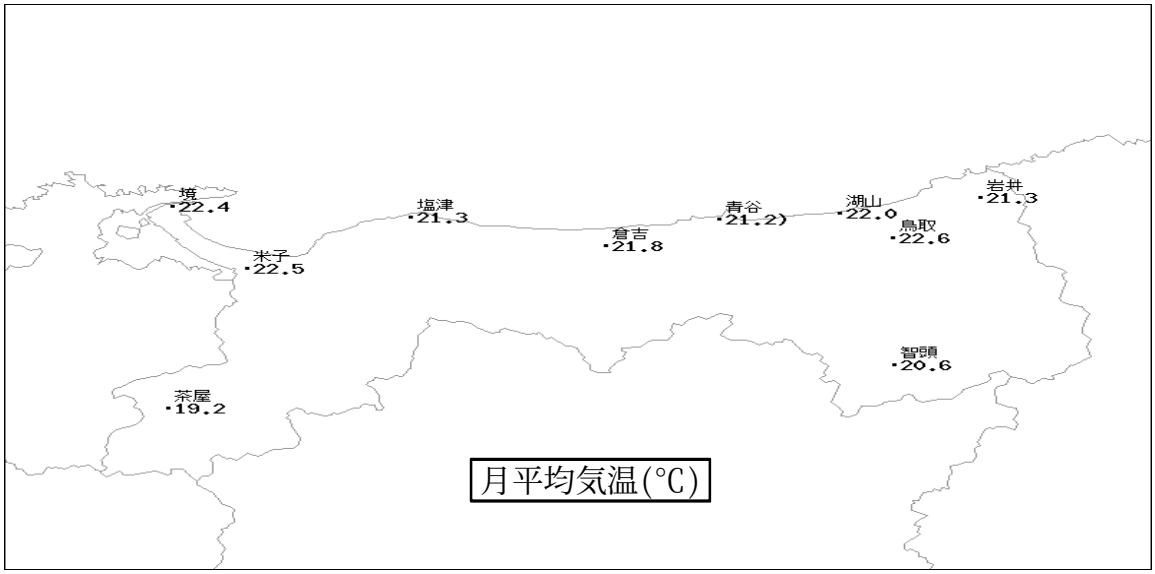

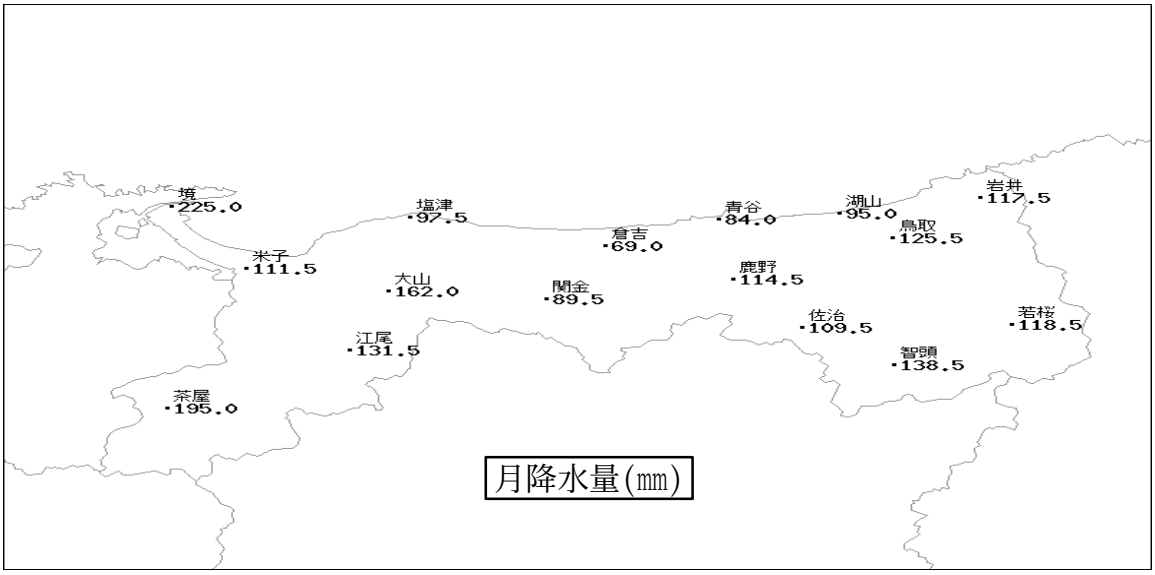

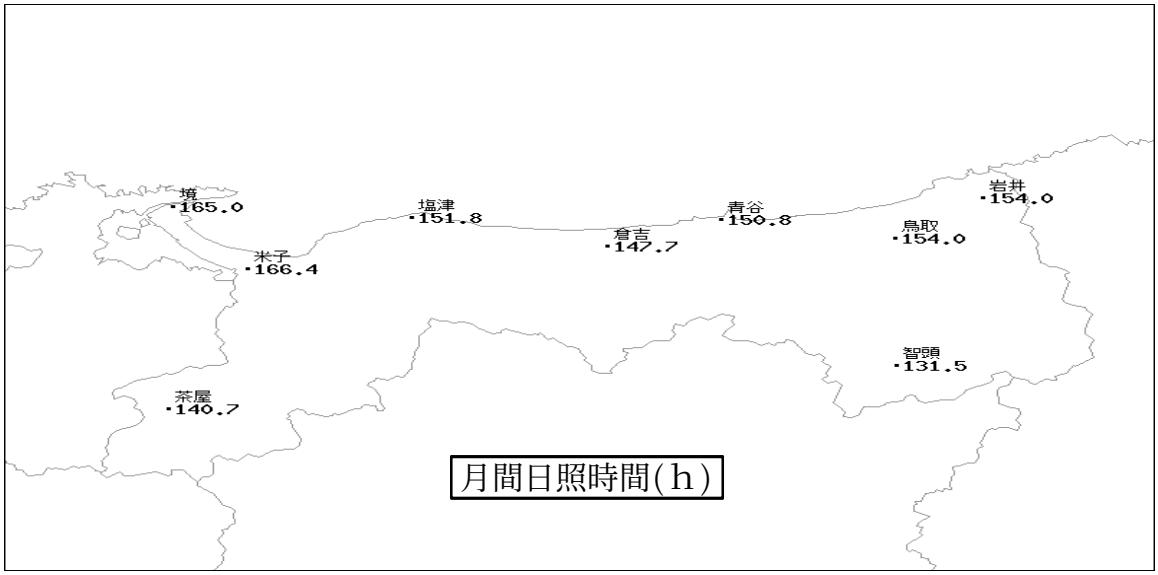

注）　鳥取、米子、境以外の月間日照時間は、気象衛星観測のデータを用いた「推計気象分布（日照時間）」から得る推計値の合計。

2021年6月の特別警報･警報･注意報　発表状況

●:発表　◇:特別警報から警報　▽:特別警報から注意報　▼:警報から注意報　○:継続　解:解除
浸:浸水害　土:土砂災害　土浸:土砂災害、浸水害　***斜体字:発表***　<u>下線:特別警報から警報</u>

発表時刻	警報･注意報	鳥取市北部	岩美町	鳥取市南部	若桜町	智頭町	八頭町	倉吉市	三朝町	湯梨浜町	琴浦町	北栄町	米子市	境港市	日吉津村	大山町	南部町	伯耆町	日南町	日野町	江府町
2021/6/3 10:06	強風注意報	●	●	●	●	●	●	●	●	●	●	●	●	●	●	●	●	●	●	●	●
2021/6/4 05:10	強風注意報	解	解	解	解	解	解	解	解	解	解	解	解	解	解	解	解	解	解	解	解
2021/6/6 10:06	乾燥注意報	●	●	●	●	●	●	●	●	●	●	●	●	●	●	●	●	●	●	●	●
2021/6/7 19:54	乾燥注意報	解	解	解	解	解	解	解	解	解	解	解	解	解	解	解	解	解	解	解	解
2021/6/10 04:27	乾燥注意報	●	●	●	●	●	●														
2021/6/11 16:10	乾燥注意報	解	解	解	解	解	解														
2021/6/12 20:28	雷注意報	●	●	●	●	●	●	●	●	●	●	●	●	●	●	●	●	●	●	●	●
2021/6/13 15:48	雷注意報	○	○	○	○	○	○	○	○	○	○	○	○	○	○	○	○	○	○	○	○
2021/6/13 20:31	大雨注意報	●																			
	雷注意報	○	○	○	○	○	○	○	○	○	○	○	○	○	○	○	○	○	○	○	○
	洪水注意報	●																			
2021/6/14 04:16	大雨注意報	解																			
	雷注意報	○	○	○	○	○	○	○	○	○	○	○	○	○	○	○	○	○	○	○	○
	洪水注意報	解																			
2021/6/14 07:55	大雨注意報													●							
	雷注意報	○	○	○	○	○	○	○	○	○	○	○	○	○	○	○	○	○	○	○	○
	洪水注意報												●	●							
2021/6/14 08:22	大雨警報													***浸***							
	雷注意報	○	○	○	○	○	○	○	○	○	○	○	○	○	○	○	○	○	○	○	○
	洪水注意報												○	○							
2021/6/14 11:04	大雨警報													解							
	雷注意報	○	○	○	○	○	○	○	○	○	○	○	○	○	○	○	○	○	○	○	○
	洪水注意報												解	解							
2021/6/14 15:30	大雨警報																		***土***		
	大雨注意報				●																
	雷注意報	○	○	○	○	○	○	○	○	○	○	○	○	○	○	○	○	○	○	○	○
	洪水注意報																		●		
2021/6/14 17:06	大雨注意報				○														▼		
	雷注意報	○	○	○	○	○	○	○	○	○	○	○	○	○	○	○	○	○	○	○	○
	洪水注意報																		解		
2021/6/14 22:19	大雨警報																		***土***		
	大雨注意報				解																
	雷注意報	○	○	○	○	○	○	○	○	○	○	○	○	○	○	○	○	○	○	○	○
	洪水注意報																		●		
2021/6/15 00:05	大雨注意報																		▼		
	雷注意報	○	○	○	○	○	○	○	○	○	○	○	○	○	○	○	○	○	○	○	○
	洪水注意報																		解		
2021/6/15 04:10	大雨注意報																		解		
	雷注意報	○	○	○	○	○	○	○	○	○	○	○	○	○	○	○	○	○	○	○	○
2021/6/15 14:35	大雨注意報	●	●		●																
	雷注意報	○	○	○	○	○	○	○	○	○	○	○	○	○	○	○	○	○	○	○	○
2021/6/15 15:12	大雨警報				***土***																
	大雨注意報	○	○				●												●		
	雷注意報	○	○	○	○	○	○	○	○	○	○	○	○	○	○	○	○	○	○	○	○
	洪水注意報				●																
2021/6/15 16:20	大雨警報				土																
	大雨注意報	○	○			●	○												○		
	雷注意報	○	○	○	○	○	○	○	○	○	○	○	○	○	○	○	○	○	○	○	○
	洪水注意報				○																
2021/6/15 17:14	大雨警報				土																
	大雨注意報	○	○			○	○												○		
	雷注意報	○	○	○	○	○	○	○	○	○	○	○	○	○	○	○	○	○	○	○	○
	洪水注意報				○	●															
2021/6/15 19:51	大雨警報				土																
	大雨注意報	○	○			○	○												○		
	雷注意報	○	○	○	○	○	○	○	○	○	○	○	○	○	○	○	○	○	○	○	○
	洪水注意報				解	解															
2021/6/15 21:14	大雨注意報	解	解		▼	解	解												解		
	雷注意報	解	解	解	解	解	解	解	解	解	解	解	解	解	解	解	解	解	解	解	解
2021/6/16 03:55	大雨注意報				○																
2021/6/16 10:06	大雨注意報				○																
2021/6/16 20:10	大雨注意報				解																
2021/6/23 10:04	雷注意報	●	●	●	●	●	●	●	●	●	●	●	●	●	●	●	●	●	●	●	●
2021/6/23 23:48	雷注意報	○	○	○	○	○	○	○	○	○	○	○	○	○	○	○	○	○	○	○	○
2021/6/24 05:30	雷注意報	○	○	○	○	○	○	○	○	○	○	○	○	○	○	○	○	○	○	○	○
2021/6/24 21:43	雷注意報	解	解	解	解	解	解	解	解	解	解	解	解	解	解	解	解	解	解	解	解
2021/6/25 04:12	雷注意報	●	●	●	●	●	●	●	●	●	●	●	●	●	●	●	●	●	●	●	●
2021/6/25 22:06	雷注意報	解	解	解	解	解	解	解	解	解	解	解	解	解	解	解	解	解	解	解	解

●:発表　◇:特別警報から警報　▽:特別警報から注意報　▼:警報から注意報　○:継続　解:解除
浸:浸水害　土:土砂災害　土浸:土砂災害、浸水害　***斜体字:発表***　**下線:特別警報から警報**

発表時刻	警報・注意報	鳥取市北部	岩美町	鳥取市南部	若桜町	智頭町	八頭町	倉吉市	三朝町	湯梨浜町	琴浦町	北栄町	米子市	境港市	日吉津村	大山町	南部町	伯耆町	日南町	日野町	江府町
2021/6/27 09:40	雷注意報	●	●	●	●	●	●	●	●	●	●	●	●	●	●	●	●	●	●	●	●
2021/6/27 20:26	雷注意報	解	解	解	解	解	解	解	解	解	解	解	解	解	解	解	解	解	解	解	解
2021/6/28 10:09	雷注意報	●	●	●	●	●	●	●	●	●	●	●	●	●	●	●	●	●	●	●	●
2021/6/28 15:50	雷注意報	○	○	○	○	○	○	○	○	○	○	○	○	○	○	○	○	○	○	○	○
2021/6/29 15:50	雷注意報	解	解	解	解	解	解	解	解	解	解	解	解	解	解	解	解	解	解	解	解
2021/6/30 09:52	雷注意報	●	●	●	●	●	●	●	●	●	●	●	●	●	●	●	●	●	●	●	●
2021/6/30 21:15	雷注意報	解	解	解	解	解	解	解	解	解	解	解	解	解	解	解	解	解	解	解	解

注）鳥取市は、鳥取市南部（河原町、用瀬町及び佐治町）と鳥取市北部（鳥取市南部を除く区域）に分割して発表します。

情報発表状況　令和3年（2021年）6月

気象情報（鳥取地方気象台発表）

情　報　名	発 表 日 時
大雨に関する鳥取県気象情報　第1号	06/14 09:26
大雨に関する鳥取県気象情報　第2号	06/14 11:45
大雨に関する鳥取県気象情報　第1号	06/14 15:57
大雨に関する鳥取県気象情報　第2号	06/14 17:31
大雨に関する鳥取県気象情報　第1号	06/14 22:50
大雨に関する鳥取県気象情報　第2号	06/15 00:30
大雨に関する鳥取県気象情報　第1号	06/15 15:38
大雨に関する鳥取県気象情報　第2号	06/15 21:27
突風と降ひょう及び落雷に関する鳥取県気象情報　第1号	06/24 05:15
突風と降ひょう及び落雷に関する鳥取県気象情報　第1号	06/25 05:03

土砂災害警戒情報（鳥取県と共同発表）

情　報　名	発 表 日 時
鳥取県土砂災害警戒情報　第1号	06/14 15:40
鳥取県土砂災害警戒情報　第2号	06/14 16:50

鳥取･米子･境の観測値の順位更新　令和3年（2021年）6月

6月として3位以内

地点名	項目	観測値	順位	統計開始年
境	日最大10分間降水量	15.0㎜ 2021年6月14日	2	1944年
境	日最大１時間降水量	46.0㎜ 2021年6月14日	1	1931年

気象観測所の順位（通年、月ごと）は、気象庁ホームページの
･過去の気象データ検索　https://www.data.jma.go.jp/obd/stats/etrn/index.php
･過去の気象データ検索（鳥取県）　https://www.data.jma.go.jp/obd/stats/etrn/select/prefecture.php?prec_no=69
などをご利用ください。「地点」、「地点ごとの観測史上1～10位の値」を選択することによって、順位、観測値などを検索できます。

生物季節観測　令和3年（2021年）6月

観測種目	現象	観測日	平年差	平年	昨年
あじさい	開花	6月12日	5日早い	6月17日	6月17日

気 象 月 表

地点番号 47746　地点名 鳥取 （鳥取県 ）　　気象官署名 鳥取地方気象台　　2021年6月

日付	平均気圧 現地 hPa	平均気圧 海面 hPa	気温 平均 ℃	気温 最高 ℃	気温 最低 ℃	平均蒸気圧 hPa	相対湿度 平均 %	相対湿度 最小 %	平均雲量 10分比	日照時間 h	全天日射量 MJ/m²	降水量 mm	降水量 最大 1時間 mm	降水量 最大 10分 mm	最深積雪 cm	降雪深さ合計 cm	風速 平均 m/s	風速 最大 m/s	風速 最大 風向 16方位	風速 最大瞬間 m/s	風速 最大瞬間 風向 16方位	天気概況 昼 06:00～18:00	天気概況 夜 18:00～06:00	大気現象	日付
1	1013.4	1015.3)	19.7)	27.0	12.5	14.6)	66)	33)		12.6)		－	－	－	－	－	2.6)	5.6)	NW)	7.4)	NNW)	晴	曇一時晴		1
2	1013.5	1015.4	23.1	27.9	16.4	16.4	59	41		3.3		－	－	－	－	－	3.5	6.9	S	11.5	S	曇	晴時々曇		2
3	1006.7	1008.5	23.6	27.6	20.1	17.6	61	43		4.4		2.0	2.0	1.0	－	－	7.3	14.7	S	27.3	S	曇時々晴後雨	雨時々曇	●	3
4	998.8	1000.6	19.7	24.1	15.7	20.1	88	70		0.0		24.0	7.5	2.5	－	－	4.4	14.1	S	24.4	SSE	雨後一時曇	曇	●	4
5	1002.5	1004.3	20.6	26.9	13.4	13.6	60	29		6.5		－	－	－	－	－	3.6	8.6	SSE	13.9	S	曇時々晴	曇		5
6	1007.1	1008.9	22.6	28.5	17.7	13.8	51	28		7.9		－	－	－	－	－	3.3	8.4	SSE	12.0	SSE	曇時々晴	曇後一時晴		6
7	1012.6	1014.5	23.2	32.4	16.7	16.6	61	31		12.5		－	－	－	－	－	2.7	6.8	NNW	10.9	WSW	晴時々曇	晴		7
8	1014.2	1016.1	22.7	29.2	18.1	19.3	71	45		5.2		－	－	－	－	－	2.6	6.1	NNW	8.6	N	曇時々晴	晴時々曇	＝	8
9	1014.9	1016.8	21.5	27.4	15.9	19.4	76	56		13.1		－	－	－	－	－	2.8	6.0	W	8.0	W	晴一時曇	晴		9
10	1014.1	1016.0	26.4	33.3	17.5	14.0	46	22		13.1		－	－	－	－	－	5.0	8.1	S	13.9	SSE	晴	曇一時晴		10
11	1013.1	1014.9	24.9	27.5	23.2	16.9	54	31		1.5		0.0	0.0	0.0	－	－	5.6	8.7	SSE	14.5	SE	曇後一時雨	雨時々曇	●	11
12	1012.9	1014.7	23.1	25.4	20.2	21.1	75	64		0.1		2.5	1.0	0.5	－	－	4.1	6.9	SSW	12.0	S	雨時々曇	雨時々曇	●	12
13	1008.5	1010.3	22.8	26.8	20.8	23.7	86	68		0.9		50.0	25.5	13.0	－	－	3.4	8.7	SSW	12.4	SSW	曇時々雨、雷を伴う	雨時々曇、雷を伴う	● ⚡	13
14	1005.1	1006.9	24.0	29.4	20.1	23.3	79	54		6.3		0.5	0.5	0.5	－	－	2.8	5.7	NNW	8.5	NNW	曇時々晴、雷を伴う	曇	● ⚡	14
15	1003.9	1005.7	23.7	28.9	20.5	23.9	82	59		5.3		7.5	7.5	4.0	－	－	2.3	6.0	NW	8.8	WNW	晴後曇一時雨、雷を伴う	雨時々曇、雷を伴う	● ⚡	15
16	1003.3	1005.1	21.2	23.2	19.7	23.2	92	81		0.0		15.5	4.5	1.5	－	－	1.1	2.7	E	4.2	ENE	雨後時々曇	曇時々雨一時晴	●	16
17	1004.3	1006.1	22.0	26.0	19.4	22.4	85	68		3.3		－	－	－	－	－	2.0	5.2	ENE	7.1	N	曇一時晴	曇時々晴	＝	17
18	1001.1	1002.9	21.9	24.2	19.1	22.3	85	72		0.0		3.0	1.5	0.5	－	－	2.6	6.1	SSE	8.2	SSE	雨時々曇	雨一時曇	●	18
19	998.1	999.9	21.7	25.3	19.3	23.1	89	68		0.7		16.0	6.5	2.5	－	－	2.0	4.6	NNW	7.6	WNW	雨時々曇	曇後一時晴	●	19
20	1001.3	1003.1	21.3	26.4	17.8	19.5	79	53		6.4		0.0	0.0	0.0	－	－	1.9	4.8	NNW	6.8	NNW	曇一時雨	晴後時々曇	●	20
21	1002.4	1004.2	23.1	32.5	15.6	17.9	67	23		8.4		－	－	－	－	－	3.0	6.6	NW	10.1	WNW	曇後晴	曇時々晴一時雨	＝	21
22	1007.3	1009.2	22.3	27.1	19.2	19.6	74	54		7.3		0.0	0.0	0.0	－	－	2.7	5.0	NNW	7.9	NW	曇一時雨後時々晴	晴時々曇	●	22
23	1009.4	1011.3	21.1	26.6	17.0	18.9	76	55		7.6		－	－	－	－	－	2.3	5.7	N	8.9	N	曇時々晴、雷を伴う	晴一時曇	⚡	23
24	1010.1	1012.0	21.9	27.2	16.6	19.7	76	55		10.5		0.0	0.0	0.0	－	－	2.4	5.4	NNW	7.9	NNW	晴後一時雨、雷を伴う	曇	● ⚡	24
25	1009.8	1011.7	22.9	28.8	18.6	22.7	82	59		6.0		0.5	0.5	0.5	－	－	2.4	5.1	NNW	7.2	WNW	曇時々晴一時雨、雷を伴う	雨後曇時々晴、雷を伴う	● ＝⚡	25
26	1010.0	1011.8	23.9	27.8	19.3	21.9	75	59		0.0		－	0.0	－	－	－	2.9	5.7	SW	9.5	S	曇	曇後時々雨	＝	26
27	1006.5	1008.3	23.2	25.6	20.5	22.7	80	69		0.3		0.5	0.5	0.5	－	－	2.2	4.6	SSW	7.3	SSE	曇時々雨	×	●	27
28	1002.9	1004.7	23.6	29.2	18.8	23.0	80	59		5.5		0.0	0.0	0.0	－	－	2.1	5.5	ENE	8.0	ENE	曇一時晴後一時雨	曇後一時雨	● ∞	28
29	1003.5	1005.3	22.5	24.6	20.1	24.0	88	73		0.0		3.5	1.5	1.5	－	－	1.9	4.3	N	6.7	NNW	曇時々雨	曇一時晴	● ＝	29
30	1006.3	1008.2	24.9	30.6	19.7	23.3	75	55		5.3		0.0	0.0	0.0	－	－	2.3	5.7	S	12.5	SSW	曇時々晴	曇時々雨	● ＝	30
上旬	1009.8	1011.6	22.3	28.4	16.4	16.5	64			78.6		26.0				－	3.8	6.8	9.9	5.3	2.5	1.7	月最大24時間降水量 mm	期間	最低海面気圧 hPa	起日
中旬	1005.2	1007.0	22.7	26.3	20.0	21.9	81			24.5		95.0				－	2.8	3.1	(北)			1.9	50.0	13日1時～14日1時	995.8	4
下旬	1006.8	1008.7	22.9	28.0	18.5	21.4	77			50.9		4.5				－	2.4	3.2	(西)風向別頻度%(東)			8.2	起日 13			
月	1007.3	1009.1	22.6	27.6	18.3	20.0	74			154.0		125.5				－	3.0	2.8	(南) (0.6)			18.8	可照時間 h	日照率 35%		
平年	1006.7	1008.6	22.0	26.9	17.9	19.4	74		8.2@	153.9		146.0				－	2.8	1.3	3.2	11.5	10.1	9.3				

階級別	気温 ℃ 最高 <0	平均 <0	最低 <0	最高 ≧25	平均 ≧25	最低 ≧25	最高 ≧30	最高 ≧35	日降水量 mm ≧0.0	≧0.5	≧1.0	≧10	≧30	日最深積雪 cm ≧1	≧10	≧20	≧50	≧100	日最大風速 m/s ≧10	≧15	≧30	日平均雲量 <1.5	≧8.5
日数	0	0	0	26	1	0	4	0	18	12	9	4	1	0	0	0	0	0	2	0	0		
平年	0.0	0.0	0.0	22.1	3.6	0.3	5.4	0.2	19.1	12.5	10.7	4.5	1.2	0.0	0.0	0.0	0.0	0.0	0.8	0.1	0.0	0.8@	18.4@

日数	不照	大気現象 雪	霧	雷	現象		平年
					霜	初	12／9
						終	4／1@
	5	0)	0)	6)	雪	初	12／5
平年	4.8	0.0	0.1@	1.3@		終	3／27

気 象 月 表

地点番号 47744　地点名 米子 （鳥取県 ）　　気象官署名 鳥取地方気象台　　2021年6月

日付	平均気圧 現地 hPa	平均気圧 海面 hPa	気温 平均 ℃	気温 最高 ℃	気温 最低 ℃	平均蒸気圧 hPa	相対湿度 平均 %	相対湿度 最小 %	平均雲量 10分比	日照時間 h	全天日射量 MJ/m²	降水量 mm	降水量 最大 1時間 mm	降水量 最大 10分 mm	最深積雪 cm	降雪深さ合計 cm	風速 平均 m/s	風速 最大 m/s	風速 最大 風向 16方位	風速 最大瞬間 m/s	風速 最大瞬間 風向 16方位	天気概況 昼 06:00～18:00	天気概況 夜 18:00～06:00	大気現象	日付
1	1014.4	1015.3	18.9	24.0	13.1	17.0	79	54		13.1		−	−	−	−	−	2.3	5.6	NNE	8.9	N				1
2	1014.0	1014.9	22.7	27.5	17.7	17.8	66	48		3.5		−	−	−	−	−	2.0	5.5	SSE	9.1	SSE				2
3	1006.6	1007.5	22.8	27.5	18.7	17.4	63	41		3.0		1.5	1.5	1.0	−	−	5.4	12.3	SSE	23.5	SSE			●	3
4	999.9	1000.9	19.6	24.0	15.9	19.3	84	60		1.1		22.0	5.5	2.5	−	−	2.7	6.9	SSE	12.8	SSE			●	4
5	1003.1	1004.0	21.7	27.4	14.5	13.9	56	30		10.2		−	−	−	−	−	3.0	7.2	WNW	9.8	W				5
6	1007.7	1008.6	22.9	28.7	18.2	16.1	58	40		8.3		−	−	−	−	−	2.2	4.9	NE	7.2	NNE				6
7	1013.2	1014.1	24.1	31.4	17.7	18.7	65	35		12.5		−	−	−	−	−	2.3	5.4	NNW	7.5	N				7
8	1015.0	1015.9	22.9	29.6	18.4	20.7	75	48		5.0		0.0	0.0	0.0	−	−	1.9	4.5	N	7.0	NNE			●	8
9	1015.7	1016.6	21.3	25.4	17.7	20.6	82	66		11.8		−	−	−	−	−	2.7	6.6	NNE	10.4	NNE			=	9
10	1014.4	1015.3	25.4	33.6	17.1	17.2	56	28		12.4		−	−	−	−	−	2.9	7.1	SSE	11.7	SSE			=	10
11	1013.2	1014.1	24.2	26.3	22.4	17.3	57	46		0.0		0.5	0.5	0.5	−	−	4.1	6.8	SSE	12.4	SE			●	11
12	1013.2	1014.1	22.9	26.6	20.1	22.6	81	63		0.1		22.0	9.0	5.5	−	−	2.5	5.8	SSE	10.1	S			● =	12
13	1008.9	1009.8	23.2	28.1	21.3	24.4	86	62		0.6		5.0	2.0	0.5	−	−	1.8	4.5	SSE	7.7	SE			●	13
14	1006.0	1006.9	22.8	26.4	20.8	24.1	87	71		1.9		6.5	4.0	1.5	−	−	1.9	4.8	NNE	7.4	NNE			●	14
15	1004.7	1005.6	22.6	26.0	20.8	24.0	88	73		3.5		4.0	2.5	1.0	−	−	2.8	6.2	NE	9.4	NE			● =	15
16	1003.8	1004.7	21.1	23.2	19.7	23.0	92	80		0.0		9.5	5.5	1.5	−	−	2.5	5.7	NE	9.9	NE			● =	16
17	1005.3	1006.2	21.2	23.2	19.9	21.8	87	77		1.0		0.0	0.0	0.0	−	−	3.2	5.6	NE	9.1	NNE			● =	17
18	1001.8	1002.7	21.1	22.8	19.2	23.6	94	87		0.0		21.0	7.0	3.0	−	−	1.1	2.6	S	4.4	S			● =	18
19	999.0	999.9	23.0	28.1	19.4	22.4	81	53		5.1		17.5	10.0	2.0	−	−	2.4	6.0	W	9.7	W			●	19
20	1002.1	1003.0	21.6	26.3	17.8	19.6	77	54		8.4		−	−	−	−	−	1.7	4.2	NE	6.8	NNE				20
21	1003.0	1003.9	23.6	32.1	16.6	18.1	66	24		8.9		−	−	−	−	−	2.6	9.3	W	13.2	W				21
22	1008.4	1009.3	21.9	26.1	19.1	19.9	76	55		7.7		−	−	−	−	−	2.7	5.5	NNE	8.8	NNE				22
23	1010.2	1011.2	21.1	24.9	17.9	18.7	76	56		11.9		−	−	−	−	−	2.9	6.2	NNE	9.9	NE				23
24	1011.0	1011.9	21.4	25.4	16.8	19.7	78	61		11.6		0.0	0.0	0.0	−	−	2.9	6.7	NNE	10.3	NE			●	24
25	1010.7	1011.6	22.0	26.5	18.4	22.2	85	64		5.2		2.0	2.0	1.5	−	−	1.9	4.8	NE	7.9	NE			●	25
26	1010.6	1011.5	23.4	27.9	18.6	21.5	76	57		0.1		−	−	−	−	−	1.9	3.7	SSE	8.2	SSE				26
27	1007.0	1007.9	24.3	29.4	21.6	22.4	74	54		4.4		0.0	0.0	0.0	−	−	2.6	5.6	NNE	9.0	NE			●	27
28	1003.7	1004.6	23.6	27.8	19.8	22.9	79	63		8.3		−	−	−	−	−	3.0	7.1	NE	12.2	NE				28
29	1004.6	1005.5	23.3	26.6	20.3	22.1	78	62		2.4		0.0	0.0	0.0	−	−	3.1	4.8	NE	8.0	NE			● =	29
30	1007.0	1007.9	23.5	27.5	19.5	23.0	80	63		4.4		−	−	−	−	−	2.1	5.8	NNE	8.2	NNE				30
上旬	1010.4	1011.3	22.2	27.9	16.9	17.9	68			80.9		23.5				−	2.7	0.6	1.8	2.6	15.3	12.9	月最大24時間降水量		最低海面気圧	
中旬	1005.8	1006.7	22.4	25.7	20.1	22.3	83			20.6		86.0				−	2.4	5.3	(北)			5.3	mm	期間		
下旬	1007.6	1008.5	22.8	27.4	18.9	21.1	77			64.9		2.0				−	2.6	4.6	(西)風向別頻度%(東)			3.3	38.5	18日7時	hPa	起日
月	1007.9	1008.8	22.5	27.0	18.6	20.4	76			166.4		111.5				−	2.6	2.6	(南) (0.6)			3.6	起日 18	～19日7時	996.8	4
平年	1007.4	1008.4	21.8	26.0	18.2	19.9	76		8.3@	160.8	18.0@	169.5				−	2.6	3.2	2.6	6.8	16.5	12.4	可照時間	h	日照率	38%

階級別	気温 ℃ 最高 <0	平均 <0	最低 <0	最高 ≧25	平均 ≧25	最低 ≧25	最高 ≧30	最高 ≧35	日降水量 mm ≧0.0	≧0.5	≧1.0	≧10	≧30	日最深積雪 cm ≧1	≧10	≧20	≧50	≧100	日最大風速 m/s ≧10	≧15	≧30	日平均雲量 <1.5	≧8.5
日数	0	0	0	24	1	0	3	0	16	11	10	4	0	0	0	0	0	0	1	0	0		
平年	0.0	0.0	0.0	17.9	3.4	0.3	3.9	0.1	17.4	11.7	10.5	4.9	1.3	0.0	0.0	0.0	0.0	0.0	0.4	0.0	0.0	1.3@	19.4@

日数	不照	大気現象 雪	霧	雷
	3	0	0	
平年	4.4	0.0	0.2	1.6@

現象		平年
霜	初	11／22@
	終	4／10@
雪	初	12／6
	終	3／27

気 象 月 表

地点番号 47742　地点名 境（鳥取県）　　気象官署名 鳥取地方気象台　2021年6月

日付	平均気圧 現地 hPa	平均気圧 海面 hPa	気温 平均 ℃	気温 最高 ℃	気温 最低 ℃	平均蒸気圧 hPa	相対湿度 平均 %	相対湿度 最小 %	平均雲量 10分比	日照時間 h	全天日射量 MJ/m²	降水量 mm	降水量 最大 1時間 mm	降水量 最大 10分 mm	最深積雪 cm	降雪深さ合計 cm	風速 平均 m/s	風速 最大 m/s	風速 最大 風向 16方位	風速 最大瞬間 m/s	風速 最大瞬間 風向 16方位	天気概況 昼 06:00～18:00	天気概況 夜 18:00～06:00	大気現象	日付
1	1014.9	1015.3	19.6	24.4	14.9	16.9	75	54		12.8		−	−	−	−	−	1.9	5.2	ESE	7.4	ESE				1
2	1014.5	1014.9	22.4	28.2	17.4	18.1	68	49		4.8		−	−	−	−	−	1.2	3.0	ENE	4.5	NE				2
3	1007.3	1007.7	22.5	27.9	18.0	18.2	68	44		3.9		2.0	1.5	1.0	−	−	2.5	5.8	SSW	11.6	SW			●	3
4	1000.5	1000.9	19.2	22.9	15.6	18.9	85	60		2.7		26.0	6.5	3.0	−	−	2.2	6.4	S	12.8	S			●	4
5	1003.6	1004.0	21.1	27.0	14.1	14.6	62	27		9.8		−	−	−	−	−	2.2	5.9	WSW	10.8	W				5
6	1008.2	1008.6	22.1	28.2	17.0	17.7	68	41		7.9		0.0	0.0	0.0	−	−	1.9	5.7	WSW	9.8	SW			●	6
7	1013.7	1014.1	23.5	30.3	17.7	19.0	68	36		12.3		0.0	0.0	0.0	−	−	1.7	5.4	NW	9.3	NW			● =	7
8	1015.5	1015.9	22.6	28.0	19.5	20.5	76	49		2.6		0.0	0.0	0.0	−	−	1.8	4.5	NNW	8.4	NNW			●	8
9	1016.3	1016.7	21.5	25.7	17.9	20.4	80	60		11.9		0.0	0.0	0.0	−	−	1.8	3.8	E	7.1	E			● =	9
10	1014.8	1015.2	25.4	32.7	18.6	18.2	59	36		12.1		0.0	0.0	0.0	−	−	1.4	3.6	NW	7.3	S			● =	10
11	1013.8	1014.2	23.9	25.5	20.7	17.8	60	47		0.0		0.0	0.0	0.0	−	−	2.2	4.2	S	8.7	S			●	11
12	1013.7	1014.1	22.7	27.5	20.1	23.2	85	61		0.3		36.5	23.5	8.0	−	−	1.6	5.0	S	8.7	SSE			●	12
13	1009.5	1009.9	22.9	27.0	21.2	24.8	89	73		1.4		5.0	20.0	1.0	−	−	1.2	3.2	E	5.6	E			●	13
14	1006.6	1007.0	22.4	25.9	20.7	24.3	90	74		1.6		82.5	46.0	15.0	−	−	1.2	2.8	NE	5.0	E			●	14
15	1005.4	1005.8	22.1	24.2	20.8	23.7	89	79		0.0		10.0	7.0	6.5	−	−	2.1	3.2	E	6.9	E			●	15
16	1004.4	1004.8	21.4	23.6	20.4	23.3	92	81		0.1		6.0	1.5	0.5	−	−	2.6	4.9	E	9.2	ENE			●	16
17	1005.9	1006.3	21.1	23.7	20.0	21.3	85	73		0.3		0.0	0.0	0.0	−	−	2.8	4.5	NE	7.9	NNE			●	17
18	1002.3	1002.7	20.9	22.3	19.6	23.7	95	90		0.0		27.0	6.0	1.5	−	−	0.8	2.5	S	4.7	S			● =	18
19	999.5	999.9	22.7	27.7	20.1	22.6	83	58		5.6		30.0	9.0	3.0	−	−	1.8	4.1	WNW	8.1	W			●	19
20	1002.6	1003.0	21.5	25.8	17.8	20.2	80	60		7.9		0.0	0.0	0.0	−	−	1.4	3.3	ESE	5.9	E			● =	20
21	1003.5	1003.9	22.9	32.0	17.0	19.1	72	26		10.3		−	−	−	−	−	2.1	5.9	WNW	10.6	NW				21
22	1008.9	1009.3	21.9	25.2	20.0	19.7	75	62		8.7		−	−	−	−	−	2.5	4.8	NNW	8.4	N				22
23	1010.8	1011.2	21.7	25.0	19.9	19.0	74	57		10.1		−	−	−	−	−	2.5	4.7	NE	8.0	NE				23
24	1011.6	1012.0	21.9	25.8	17.8	20.2	78	62		9.4		−	−	−	−	−	2.0	4.1	NNE	7.2	ENE				24
25	1011.2	1011.6	23.0	27.8	19.5	22.5	81	62		7.5		0.0	0.0	0.0	−	−	1.9	5.0	E	7.8	E			●	25
26	1011.1	1011.5	23.4	27.4	19.5	22.4	79	61		0.5		0.0	0.0	0.0	−	−	1.0	3.0	E	5.0	E			● =	26
27	1007.6	1008.0	24.5	29.7	22.2	22.2	73	55		4.9		0.0	0.0	0.0	−	−	1.7	4.0	E	6.6	E			●	27
28	1004.4	1004.8	23.7	27.3	21.1	23.7	81	66		8.1		−	−	−	−	−	2.2	4.8	NE	8.4	NE			=	28
29	1005.1	1005.5	23.0	25.6	21.0	22.0	78	64		2.2		0.0	0.0	0.0	−	−	2.4	4.3	N	7.8	N			●	29
30	1007.6	1008.0	23.8	28.0	20.4	23.6	80	65		5.3		0.0	0.0	0.0	−	−	1.9	4.7	E	7.1	E			● =	30
上旬	1010.9	1011.3	22.0	27.5	17.1	18.3	71			80.8		28.0				−	1.9	7.6	7.1	5.7	4.9	16.7	月最大24時間降水量		最低海面気圧
中旬	1006.4	1006.8	22.2	25.3	20.1	22.5	85			17.2		197.0				−	1.8	5.0	(北)			16.7	mm	期間	
下旬	1008.2	1008.6	23.0	27.4	19.8	21.4	77			67.0		0.0				−	2.0	3.2	(西)風向別頻度%(東)			8.3	82.5	14日6時	hPa 起日
月	1008.5	1008.9	22.4	26.7	19.0	20.7	78			165.0		225.0				−	1.9	4.9	(南) (1.7)			2.8	起日 14	～14日12時	997.1 4
平年	1008.1	1008.5	21.8	26.0	18.4	20.0	77		8.2@	162.0		170.8				−	2.0	1.9	2.1	5.8	3.6	2.1	可照時間	h	日照率 38%

階級別	気温 ℃ 最高 <0	平均 <0	最低 <0	最高 ≧25	平均 ≧25	最低 ≧25	最高 ≧30	最高 ≧35	日降水量 mm ≧0.0	≧0.5	≧1.0	≧10	≧30	日最深積雪 cm ≧1	≧10	≧20	≧50	≧100	日最大風速 m/s ≧10	≧15	≧30	日平均雲量 <1.5	≧8.5
日数	0	0	0	24	1	0	3	0	22	9	9	6	3	0	0	0	0	0	0	0	0		
平年	0.0	0.0	0.0	18.1	2.5	0.1	3.1	0.0	17.1	11.3	9.9	4.6	1.6	0.0	0.0	0.0	0.0	0.0	0.1	0.0	0.0	1.8@	21.3@

日数	不照	大気現象 雪	霧	雷	現象		平年
	3	0	0		霜	初	12／6@
						終	3／22@
平年	4.3	0.0	0.4	0.3@	雪	初	12／11
						終	3／23

地域気象観測気温月報

鳥取県 (69)　　2021年6月

単位:℃　1/1頁

観測所名	境			塩津			青谷			湖山			岩井			米子			倉吉			鳥取			智頭			茶屋		
日付	平均	最高	最低	平均	最高	最低	平均	最高	最低	平均	最高	最低	平均	最高	最低	平均	最高	最低	平均	最高	最低	平均	最高	最低	平均	最高	最低	平均	最高	最低
1	19.6	24.4	14.9	18.2	22.1	12.9	17.8	21.9	12.0	18.1	21.8	12.5	18.4	25.1	11.1	18.9	24.0	13.1	18.2	24.1	12.3	19.7)	27.0)	12.5)	18.9	29.4	9.3	17.3	26.9	6.5
2	22.4	28.2	17.4	20.8	25.9	16.4	20.7	26.8	15.5	23.2	28.0	16.7	20.7	27.5	14.4	22.7	27.5	17.7	22.8	29.0	16.2	23.1	27.9	16.4	19.9	26.8	13.6	18.9)	24.9)	13.7)
3	22.5	27.9	18.0	21.9	26.8	16.3	21.9	28.0	15.3	23.4	27.3	20.2	22.3	27.7	15.2	22.8	27.5	18.7	22.6	28.0	16.3	23.6	27.6	20.1	20.5	25.7	16.0	17.6	21.9	12.4
4	19.2	22.9	15.6	19.3	26.6	14.6	19.0	25.2	14.4	19.3	23.9	15.9	19.3	25.5	14.4	19.6	24.0	15.9	19.3	24.5	15.2	19.7	24.1	15.7	18.3	20.9	14.4	16.8	19.2	10.7
5	21.1	27.0	14.1	20.2	24.8	14.0	18.7	25.0	12.2	19.9	25.3	13.8	18.6	26.1	12.4	21.7	27.4	14.5	20.1	25.5	13.6	20.6	26.9	13.4	18.0	26.5	11.9	17.0	24.4	8.5
6	22.1	28.2	17.0	20.5	24.4	15.5	16.7]	22.8]	14.9]	21.7	26.6	19.1	19.8	25.8	14.1	22.9	28.7	18.2	21.7	25.5	18.4	22.6	28.5	17.7	20.1	28.8	14.4	19.9	28.8	11.7
7	23.5	30.3	17.7	21.4	26.9	17.3	21.3]	25.4]	18.1]	22.5	29.8	17.3	21.6	29.5	15.1	24.1	31.4	17.7	22.4	30.5	16.4	23.2	32.4	16.7	21.5	32.4	14.4	20.2	29.8	12.1
8	22.6	28.0	19.5	21.7	26.0	17.6	21.2	26.7	17.1	21.7	26.2	18.4	21.0	26.2	16.6	22.9	29.6	18.4	21.6	27.7	17.7	22.7	29.2	18.1	20.4	28.9	14.4	20.2	28.6	13.4
9	21.5	25.7	17.9	20.1	23.8	16.4	19.7	23.6	15.8	20.4	23.8	16.7	20.6	26.8	15.2	21.3	25.4	17.7	20.5	24.9	16.7	21.5	27.4	15.9	20.1	27.8	12.9	19.0	27.2	12.0
10	25.4	32.7	18.6	22.6	31.4	16.0	24.0	33.3	15.3	26.9	33.1	18.2	24.1	33.7	15.9	25.4	33.6	17.1	25.9	34.4	14.9	26.4	33.3	17.5	22.6	30.8	14.1	22.5	29.8	13.6
11	23.9	25.5	20.7	22.1	25.3	18.3	22.8	27.3	18.0	24.6	27.2	23.0	24.5	28.2	17.3	24.2	26.3	22.4	24.2	27.7	18.9	24.9	27.5	23.2	22.1	26.2	18.7	19.6	21.4	17.3
12	22.7	27.5	20.1	22.2	23.9	21.0	22.0	25.9	19.1	23.3	26.2	20.7	22.3	26.1	18.9	22.9	26.6	20.1	22.9	26.4	19.9	23.1	25.4	20.2	20.7	23.0	18.7	19.1	21.7	17.4
13	22.9	27.0	21.2	22.6	25.8	21.4	22.5	28.5	20.5	22.9	27.9	20.7	22.7	27.6	20.4	23.2	28.1	21.3	23.0	29.1	20.8	22.8	26.8	20.8	20.7	24.4	18.5	19.9	22.5	18.6
14	22.4	25.9	20.7	22.5	24.9	20.6	22.5	26.1	19.3	22.7	25.6	20.3	23.1	27.1	19.5	22.8	26.4	20.8	22.7	25.9	19.5	24.0	29.4	20.1	21.4	28.5	17.7	20.4	24.8	17.7
15	22.1	24.2	20.8	22.1	23.6	21.2	21.9	24.5	20.3	22.3	24.6	20.9	23.1	28.1	20.3	22.6	26.0	20.8	22.4	25.8	20.2	23.7	28.9	20.5	22.6	30.4	18.9	20.5	26.2	18.1
16	21.4	23.6	20.4	20.9	22.0	19.8	20.7	21.9	19.6	20.8	22.6	19.7	21.0	23.1	19.3	21.1	23.2	19.7	20.7	22.6	19.1	21.2	23.2	19.7	19.6	21.4	18.6	18.3	20.6	16.2
17	21.1	23.7	20.0	20.7	22.0	19.3	20.7	22.7	18.4	21.1	24.3	19.3	20.3	23.3	17.9	21.2	23.2	19.9	20.8	22.8	18.1	22.0	26.0	19.4	21.3	25.7	18.4	19.2	23.6	15.1
18	20.9	22.3	19.6	20.6	22.1	18.0	20.1	22.1	17.5	21.3	23.6	18.1	20.3	23.6	17.2	21.1	22.8	19.2	20.8	22.6	17.5	21.9	24.2	19.1	19.9	22.3	17.0	19.0	20.7	17.1
19	22.7	27.7	20.1	21.7	24.4	18.6	21.1	23.9	18.7	21.4	24.0	19.5	20.9	23.5	17.9	23.0	28.1	19.4	21.4	24.6	18.6	21.7	25.3	19.3	20.4	24.5	17.1	20.0	25.9	15.7
20	21.5	25.8	17.8	20.8	24.0	17.1	20.2	24.1	15.4	20.8	24.4	18.5	19.9	23.9	15.9	21.6	26.3	17.8	20.4	24.0	16.9	21.3	26.4	17.8	19.5	25.8	14.8	18.2	25.4	12.5
21	22.9	32.0	17.0	21.2	28.3	15.4	21.5	29.9	14.8	22.8	30.5)	16.8)	21.6	29.6	14.3	23.6	32.1	16.6	22.6	30.1	16.7	23.1	32.5	15.6	21.1	32.4	13.5	19.6	29.5	10.6
22	21.9	25.2	20.0	21.4	24.9	19.2	21.5	24.5	18.9	21.7	24.9)	18.9)	20.9	24.7	17.4	21.9	26.1	19.1	21.3	24.1	19.1	22.3	27.1	19.2	20.0	25.5	15.8	18.7	24.6	14.0
23	21.7	25.0	19.9	20.7	23.6	18.1	20.2	24.1	17.0	20.3	23.8	17.4	19.3	23.1	15.5	21.1	24.9	17.9	20.2	23.1	17.3	21.1	26.6	17.0	19.4	25.4	15.2	17.7	24.5	13.5
24	21.9	25.8	17.8	20.9	24.5	16.1	20.7	24.9	15.9	20.9	24.5	16.5	20.6	25.7	15.4	21.4	25.4	16.8	20.7	24.1	16.6	21.9	27.2	16.6	20.5	25.9	16.1	17.9	24.6	12.7
25	23.0	27.8	19.5	21.3	25.2	18.0	21.3	25.9	17.8	21.7	25.5	18.8	21.9	27.1	17.4	22.0	26.5	18.4	21.3	25.0	18.1	22.9	28.8	18.6	21.9	30.1	16.9	18.5	23.6	14.8
26	23.4	27.4	19.5	21.6	24.9	17.9	21.4	26.0	17.2	23.6	27.3)	19.2)	22.4	27.5	17.6	23.4	27.9	18.6	22.5	26.7	18.3	23.9	27.8	19.3	21.1	25.9	17.4	18.5	22.5	14.5
27	24.5	29.7	22.2	22.5	26.3	20.2	21.7	25.0	19.4	22.9	24.9	20.8	21.8	24.9	19.1	24.3	29.4	21.6	22.9	26.0	20.7	23.2	25.6	20.5	21.0	26.9	17.0	20.4	25.2	17.3
28	23.7	27.3	21.1	22.6	25.8	19.2	22.0	25.5	18.2	22.1)	25.6)	19.1)	22.0	27.0	17.8	23.6	27.8	19.8	22.6	26.3	19.2	23.6	29.2	18.8	21.2	27.1	15.3	20.5	26.1	14.8
29	23.0	25.6	21.0	22.6	25.4	19.5	22.0	24.4	19.7	22.1	24.7	19.9	21.2	23.3	18.6	23.3	26.6	20.3	22.3	24.0	20.0	22.5	24.6	20.1	21.1	24.0	19.1	19.6	23.7	16.7
30	23.8	28.0	20.4	22.6	25.6	18.9	22.5	26.1	19.4	23.4	26.7	19.7	22.9	29.1	17.7	23.5	27.5	19.5	23.0	26.5	18.9	24.9	30.6	19.7	23.5	30.2	18.2	21.8	28.5	15.4
月極値		32.7	14.1		31.4	12.9		33.3)	12.0)		33.1	12.5		33.7	11.1		33.6	13.1		34.4	12.3		33.3	12.5		32.4	9.3		29.8	6.5
起日		10	5		10	1		10	1		10	1		10	1		10	1		10	1		10	1		21	1		10	1
上旬平均	22.0	27.5	17.1	20.7	25.9	15.7	20.4)	26.3)	14.7)	21.7	26.6	16.9	20.6	27.4	14.4	22.2	27.9	16.9	21.5	27.4	15.8	22.3	28.4	16.4	20.0	27.8	13.5	18.9	26.2	11.5
中旬平均	22.2	25.3	20.1	21.6	23.8	19.5	21.5	24.7	18.7	22.1	25.0	20.1	21.8	25.5	18.5	22.4	25.7	20.1	21.9	25.2	19.0	22.7	26.3	20.0	20.8	25.2	17.8	19.4	23.3	16.6
下旬平均	23.0	27.4	19.8	21.7	25.5	18.3	21.5	25.6	17.8	22.2	25.8	18.7	21.5	26.2	17.1	22.8	27.4	18.9	21.9	25.6	18.5	22.9	28.0	18.5	21.1	27.3	16.5	19.3	25.3	14.4
月平均	22.4	26.7	19.0	21.3	25.0	17.8	21.2)	25.5)	17.2)	22.0	25.8	18.6	21.3	26.3	16.7	22.5	27.0	18.6	21.8	26.1	17.7	22.6	27.6	18.3	20.6	26.8	15.9	19.2	24.9	14.2
0℃未満日数	0	0	0	0	0	0	0)	0	0)	0	0	0	0	0	0	0	0	0	0	0	0	0	0	0	0	0	0	0	0	0
25℃以上日数	1	24	0	0	14	0	0)	17)	0	1	16	0	0	21	0	1	24	0	1	18	0	1	26	0	0	23	0	0	13	0
30℃以上日数		3			1			1)			2			1			3			3			4			6			0	
35℃以上日数		0			0			0)			0			0			0			0			0			0			0	
積算気温	671			640			592)			660			639			674			654			679			619			577		

地域気象観測風向･風速月報

鳥取県 (69)　　2021年6月

単位:(m/s)　1/2頁

観測所名	境						塩津						青谷						湖山						岩井					
日付	平均	最大	最大風向	最大瞬間	最大瞬間風向	最多	平均	最大	最大風向	最大瞬間	最大瞬間風向	最多	平均	最大	最大風向	最大瞬間	最大瞬間風向	最多	平均	最大	最大風向	最大瞬間	最大瞬間風向	最多	平均	最大	最大風向	最大瞬間	最大瞬間風向	最多
1	1.9	5.2	ESE	7.4	ESE	ENE	2.3	4.5	E	8.2	E	E	2.3	4.5	ENE	7.5	NE	S	3.2	6.8	NE	9.8	NNE	SE	2.3	5.8	W	7.7	W	ENE
2	1.2	3.0	ENE	4.5	NE	NW	1.4	2.6	E	8.1	NE	NE	1.6	3.2	SSE	4.8	N	NNW	3.6	6.3	SSE	9.8	SSE	SSE	1.5	3.9	W	7.3	W	ENE
3	2.5	5.8	SSW	11.6	SW	S	3.5	9.0	SE	14.7	SE	SSE	2.7	8.4	SSE	17.0	SE	SSE	7.4	14.0	SSE	25.2	SSE	SSE	2.7	6.7	SSE	14.3	SE	SSE
4	2.2	6.4	S	12.8	S	NW	3.1	6.2	NW	12.2	NW	WNW	2.1	6.0	SE	13.5	SE	S	5.1	12.6	SSE	22.1	S	WNW	2.4	7.4	SE	17.0	SSE	WNW
5	2.2	5.9	WSW	10.8	W	WSW	2.0	4.7	WSW	7.5	SW	SSE	1.9	3.4	SSE	4.5	SSE	S	3.4	6.4	SE	8.7	SSE	SE	1.7	4.4	NW	7.6	W	E
6	1.9	5.7	WSW	9.8	SW	NNW	1.9	3.9	WNW	6.2	WNW	SSE	1.9	3.3	SSE	4.8	N	S	3.1	6.0	SE	8.2	SE	SE	2.0	5.0	W	7.2	W	E
7	1.7	5.4	NW	9.3	NW	NW	1.8	3.4	NW	5.5	NW	SSE	1.9)	3.4)	SSE)	5.4)	S)	S)	2.8	5.0	SE	7.2	SSE	SE	1.9	5.5	NW	7.5	NW	E
8	1.8	4.5	NNW	8.4	NNW	NNW	2.0	5.3	NW	7.6	NW	WNW	1.7	3.6	NW	6.4	W	NW	2.8	5.8	WNW	7.2	WNW	WNW	1.8	5.5	W	7.5	W	E
9	1.8	3.8	E	7.1	E	ENE	2.6	4.7	E	8.7	E	E	2.2	4.5	NE	6.7	E	S	3.3	8.7	NE	10.8	ENE	NNE	2.2	5.2	W	7.1	NW	ENE
10	1.4	3.6	NW	7.3	S	NNW	1.9	4.3	SSE	7.9	SE	S	2.3	5.5	SSE	10.4	SSE	S	5.6	9.9	SE	13.9	SSE	SSE	1.9	4.8	W	9.1	WSW	E
11	2.2	4.2	S	8.7	S	S	1.8	4.5	NNE	8.5	NNE	N	1.8	4.9	SSE	9.1	S	S	7.0	10.3	SSE	15.9	SSE	SSE	2.6	5.6	SE	11.8	SE	SSE
12	1.6	5.0	S	8.7	SSE	E	1.3	3.3	SE	5.1	ENE	E	1.4	3.0	N	4.5	N	S	5.2	8.1	SE	12.3	SE	SSE	1.4	3.9	WNW	8.5	SSE	E
13	1.2	3.2	E	5.6	E	ENE	1.3	2.4	ESE	4.5	NE	ESE	1.5	3.6	ESE	5.9	ESE	SSE	3.5	6.7	SE	9.3	SSE	SE	1.6	5.4	ESE	9.7	SE	ESE
14	1.2	2.8	NE	5.0	E	ENE	1.8	3.3	E	6.4	E	E	1.7	3.6	NE	5.4	NNE	ENE	2.8	5.3	NNE	7.7	SSE	NNE	1.9	4.5	NNE	7.8	NW	W
15	2.1	3.2	E	6.9	E	ENE	2.3	3.7	E	7.0	E	E	2.1	5.5	NE	8.2	NE	ENE	3.3	8.3	NE	10.3	NE	NE	1.7	4.7	WSW	6.3	NW	W
16	2.6	4.9	E	9.2	ENE	ENE	2.2	4.0	E	7.3	ESE	E	2.0	4.7	ENE	8.6	NE	ENE	2.9	7.0	NE	8.7	NE	ENE	0.9	3.1	WNW	4.3	NNE	W
17	2.8	4.5	NE	7.9	NNE	NE	2.5	3.9	E	7.2	NE	NE	2.4	4.1	NNE	6.4	ENE	NE	4.7	7.1	NE	8.2	NE	NE	1.5	3.9	NW	7.4	NE	ENE
18	0.8	2.5	S	4.7	S	E	1.1	2.8	WSW	4.6	SW	ENE	1.0	2.9	S	4.4	SSE	SSE	1.9	4.8	SE	7.2	SSE	SSE	1.1	3.5	ESE	5.0	ESE	E
19	1.8	4.1	WNW	8.1	W	WNW	2.4	5.9	WNW	11.3	NW	WNW	1.3	3.8	NW	9.3	WNW	S	2.4	5.6	WNW	7.7	W	W	1.2	4.3	WNW	6.3	WNW	W
20	1.4	3.3	ESE	5.9	E	ENE	2.0	3.1	E	5.8	E	SSE	1.9	3.3	NW	5.1	NE	S	2.5	4.5	SE	6.7	N	NW	1.6	4.1	NW	5.9	NNW	E
21	2.1	5.9	WNW	10.6	NW	NW	2.4	7.6	WNW	11.7	WNW	SSE	1.9	4.7	NW	7.3	NW	S	3.6)	5.9)	SE)	7.2)	SE)	SE)	1.9	5.1	WNW	9.5	W	E
22	2.5	4.8	NNW	8.4	N	NE	2.6	4.7	NNW	6.8	NNW	WSW	2.3	4.5	NW	8.0	NW	NNE	4.4)	7.1)	WNW)	8.7)	WNW)	WNW	2.1	5.3	WNW	7.1	WNW	WNW
23	2.5	4.7	NE	8.0	NE	NE	2.0	4.0	NE	7.1	NE	SE	2.1	4.4	NE	7.5	NE	NE	3.3	7.4	NNE	9.3	NNE	NE	1.8	4.7	NNE	8.0	NNE	ENE
24	2.0	4.1	NNE	7.2	ENE	ENE	2.3	4.2	NE	7.4	NE	E	2.3	4.1	ENE	6.8	ENE	ENE	3.5	6.1	NE	8.2	NE	NNE	1.7	3.9	NW	6.2	W	ENE
25	1.9	5.0	E	7.8	E	E	1.9	4.9	SSE	9.7	SSE	NE	1.9	4.1	NW	6.6	N	S	2.3	7.0	WNW	9.3	WNW	SSE	1.8	4.4	W	6.2	W	E
26	1.0	3.0	E	5.0	E	E	1.3	2.6	SSE	4.6	NE	SSE	1.7	3.2	S	4.4	S	S	2.7)	6.1)	SE)	8.2)	SE)	S	1.3	2.6	E	4.2	WSW	E
27	1.7	4.0	E	6.6	E	ENE	1.7	4.3	E	7.7	E	S	1.7	3.1	ENE	5.9	ENE	S	2.8	5.6	SE	7.7	SSE	SE	1.1	2.7	W	4.0	W	E
28	2.2	4.8	NE	8.4	NE	NE	2.3	4.9	E	8.6	E	E	2.1	4.2	NE	6.5	ENE	NE	3.7)	8.2)	NE)	9.8)	NE)	NE)	1.5	4.7	W	6.3	WNW	ENE
29	2.4	4.3	N	7.8	N	NE	2.0	3.4	N	5.8	NNW	N	1.9	3.8	N	5.6	N	N	2.6	4.8	N	6.2	N	N	1.2	3.0	NW	4.8	NW	ENE
30	1.9	4.7	E	7.1	E	ENE	2.4	4.8	E	7.5	E	E	2.0	4.7	ENE	7.8	E	ENE	3.7	7.4	SSE	12.9	SSE	NE	1.5	4.2	W	6.0	W	W
月最大		6.4	S	12.8	S			9.0	SE	14.7	SE			8.4	SSE	17.0	SE			14.0	SSE	25.2	SSE			7.4	SE	17.0	SSE	
起日		4		4				3		3				3		3				3		3				4		4		
上旬平均	1.9					NNW	2.3					SSE	2.1					S)	4.0					SSE	2.0					E
中旬平均	1.8					ENE	1.9					E	1.7					S	3.6					SSE	1.6					E
下旬平均	2.0					NE	2.1					E	2.0					S	3.3					SE)	1.6					E
月平均	1.9					ENE	2.1					E	1.9					S)	3.6					SSE)	1.7					E
10m/s以上日数		0						0						0						3						0				
15m/s以上日数		0						0						0						0						0				
20m/s以上日数		0						0						0						0						0				
30m/s以上日数		0						0						0						0						0				

地域気象観測風向･風速月報

鳥取県 (69)　　2021年6月
単位:(m/s)　2/2頁

観測所名	米子						倉吉						鳥取						智頭						茶屋					
日付	平均	最大	最大風向	最大瞬間	最大瞬間風向	最多	平均	最大	最大風向	最大瞬間	最大瞬間風向	最多	平均	最大	最大風向	最大瞬間	最大瞬間風向	最多	平均	最大	最大風向	最大瞬間	最大瞬間風向	最多	平均	最大	最大風向	最大瞬間	最大瞬間風向	最多
1	2.3	5.6	NNE	8.9	N	NNE	3.5	6.8	NNE	8.5	NE	NNE	2.6)	5.6)	NW)	7.4)	NNW)	ESE	1.1	4.5	NW	8.3	NW	NW	1.0	4.3	N	7.4	N	NNE
2	2.0	5.5	SSE	9.1	SSE	NNE	3.0	6.2	S	9.1	S	S	3.5	6.9	S	11.5	S	S	0.7	2.2	ESE	5.7	WSW	ESE	1.3)	3.1)	ESE)	6.1)	SSE)	ESE)
3	5.4	12.3	SSE	23.5	SSE	SSE	5.5	13.3	S	21.3	S	S	7.3	14.7	S	27.3	S	S	1.6	3.6	SE	11.0	ESE	SSE	3.7	7.8	SSE	17.3	SE	SSE
4	2.7	6.9	SSE	12.8	SSE	W	3.8	10.1	SSW	16.1	S	NW	4.4	14.1	S	24.4	SSE	NW	1.5	4.8	SE	12.2	ESE	NNW	1.5	6.7	SE	13.7	SSE	NNW
5	3.0	7.2	WNW	9.8	W	SSE	3.6	6.4	S	9.0	S	S	3.6	8.6	SSE	13.9	S	SSE	1.8	4.0	ESE	6.0	ESE	ESE	1.5	5.1	ESE	8.3	ESE	SE
6	2.2	4.9	NE	7.2	NNE	W	3.5	6.6	S	8.5	S	S	3.3	8.4	SSE	12.0	SSE	ESE	1.6	4.7	ESE	6.5	E	ESE	1.2	4.2	E	6.9	N	N
7	2.3	5.4	NNW	7.5	N	SSE	3.2	7.3	S	10.7	NW	S	2.7	6.8	NNW	10.9	WSW	ESE	1.2	4.4	WNW	8.7	NW	SE	0.9	4.3	NNE	7.7	N	NNE
8	1.9	4.5	N	7.0	NNE	E	2.3	5.4	NNW	7.8	NW	NW	2.6	6.1	NNW	8.6	N	ESE	1.2	3.8	NW	7.6	NNW	NW	1.2	4.2	N	9.5	NNW	N
9	2.7	6.6	NNE	10.4	NNE	NNE	3.6	7.7	NE	9.0	NE	NNE	2.8	6.0	W	8.0	W	ESE	1.5	4.4	WNW	8.9	NW	WNW	0.9	3.6	NNE	6.6	N	NNE
10	2.9	7.1	SSE	11.7	SSE	SSE	4.4	8.9	S	13.4	S	S	5.0	8.1	S	13.9	SSE	S	1.1	3.0	ESE	7.3	W	SSE	2.0	4.4	ESE	8.2	ESE	ESE
11	4.1	6.8	SSE	12.4	SE	SSE	4.7	8.7	S	13.2	SSW	S	5.6	8.7	SSE	14.5	SE	S	1.6	3.7	SE	10.1	E	SE	2.7	5.3	ESE	12.4	SSE	SSE
12	2.5	5.8	SSE	10.1	S	SSE	2.4	7.8	SSE	10.9	S	S	4.1	6.9	SSW	12.0	S	S	0.8	2.3	SE	5.7	ESE	ESE	1.5	4.1	ESE	8.1	SSE	ESE
13	1.8	4.5	SSE	7.7	SE	SSE	2.8	6.5	SSE	9.5	S	S	3.4	8.7	SSW	12.4	SSW	SSE	0.8	2.2	SE	4.9	ESE	ESE	1.2	3.2	N	6.7	SSW	ESE
14	1.9	4.8	NNE	7.4	NNE	NNE	2.8	5.1	S	7.0	S	NE	2.8	5.7	NNW	8.5	NNW	NNW	1.1	2.7	ESE	4.6	WNW	SE	0.7	2.9	N	5.1	NNE	NE
15	2.8	6.2	NE	9.4	NE	NNE	3.0	7.1	NE	9.2	NE	NE	2.3	6.0	NW	8.8	WNW	WSW	1.5	5.1	NNW	7.8	N	ESE	1.0	3.5	NNW	5.7	N	NNE
16	2.5	5.7	NE	9.9	NE	NE	2.1	6.0	NE	10.4	NE	NE	1.1	2.7	E	4.2	ENE	SE	0.4	1.6	WNW	3.2	WNW	E	0.8	2.8	SE	5.4	ESE	ESE
17	3.2	5.6	NE	9.1	NNE	NE	3.5	6.4	NNE	10.0	NE	NE	2.0	5.2	ENE	7.1	N	N	1.5	4.1	WNW	7.7	WNW	NW	1.0	3.8	N	6.6	N	NE
18	1.1	2.6	S	4.4	S	SW	1.7	6.2	S	7.8	S	S	2.6	6.1	SSE	8.2	SSE	SSE	0.6	1.8	ESE	3.7	ESE	ESE	1.1	2.9	SSW	7.2	SSE	S
19	2.4	6.0	W	9.7	W	WNW	2.1	7.0	WNW	10.0	NW	NW	2.0	4.6	NNW	7.6	WNW	NNW	0.7	3.2	NW	7.7	NW	ESE	0.8	3.7	NNW	6.9	N	NNW
20	1.7	4.2	NE	6.8	NNE	SSE	2.5	4.8	NNE	6.0	NE	S	1.9	4.8	NNW	6.8	NNW	ESE	1.4	3.1	ESE	6.1	NW	WNW	0.9	3.2	N	5.9	N	NNE
21	2.6	9.3	W	13.2	W	WNW	3.4	7.6	NW	11.1	WNW	S	3.0	6.6	NW	10.1	WNW	ESE	1.6	5.0	NW	9.3	NW	ESE	0.9	3.4	N	8.3	NNW	N
22	2.7	5.5	NNE	8.8	NNE	NE	3.3	5.9	N	8.3	NNE	NE	2.7	5.0	NNW	7.9	NW	N	1.7	3.9	NW	7.3	WNW	WNW	1.4	3.9	N	6.7	N	N
23	2.9	6.2	NNE	9.9	NE	NNE	3.3	7.0	NNE	9.8	NE	NE	2.3	5.7	N	8.9	N	E	1.7	4.4	WNW	8.6	NW	WNW	1.3	4.2	N	8.0	N	N
24	2.9	6.7	NNE	10.3	NE	NNE	3.5	6.6	NNE	8.7	NNE	NNE	2.4	5.4	NNW	7.9	NNW	NNW	1.4	4.4	NW	8.1	WNW	ESE	0.9	3.5	N	6.6	N	N
25	1.9	4.8	NE	7.9	NE	NNE	2.7	5.4	NNE	7.3	NNE	SSE	2.4	5.1	NNW	7.2	WNW	NW	1.3	4.3	NW	7.6	NW	SE	0.6	3.1	N	5.6	N	N
26	1.9	3.7	SSE	8.2	SSE	SSE	2.8	5.1	S	7.5	S	S	2.9	5.7	SW	9.5	S	SSE	0.6	1.8	ESE	4.0	ESE	SE	0.7	2.6	ESE	4.6	SE	SE
27	2.6	5.6	NNE	9.0	NE	S	2.8	6.0	SSW	8.7	SSW	S	2.2	4.6	SSW	7.3	SSE	ESE	0.5	2.3	E	4.3	ESE	NNW	1.1	4.1	SE	7.6	ESE	ESE
28	3.0	7.1	NE	12.2	NE	NE	3.9	7.1	NE	9.6	NNE	NE	2.1	5.5	ENE	8.0	ENE	ESE	0.9	3.3	NNW	5.8	NW	WNW	0.9	3.1	N	5.8	N	N
29	3.1	4.8	NE	8.0	NE	NNE	3.0	5.8	N	7.6	N	N	1.9	4.3	N	6.7	NNW	N	1.1	3.3	NW	7.0	NW	WNW	1.2	3.4	N	6.1	N	N
30	2.1	5.8	NNE	8.2	NNE	NE	2.7	6.3	NE	7.9	NE	NE	2.3	5.7	S	12.5	SSW	ESE	0.8	2.0	ESE	5.8	WNW	W	1.2	4.0	SSW	7.3	SW	SE
月最大		12.3	SSE	23.5	SSE			13.3	S	21.3	S			14.7	S	27.3	S			5.1	NNW	12.2	ESE			7.8	SSE	17.3	SE	
起日		3		3				3		3				3		3				15		4				3		3		
上旬平均	2.7					SSE	3.6					S	3.8					ESE	1.3					ESE	1.5					N)
中旬平均	2.4					SSE	2.8					S	2.8					S	1.0					ESE	1.2					SE
下旬平均	2.6					NNE	3.1					S	2.4					ESE	1.2					WNW	1.0					N
月平均	2.6					SSE	3.2					S	3.0					ESE	1.2					ESE	1.2					N)
10m/s以上日数		1						2						2						0						0				
15m/s以上日数		0						0						0						0						0				
20m/s以上日数		0						0						0						0						0				
30m/s以上日数		0						0						0						0						0				

地域気象観測降水量月報

鳥取県 (69)　　2021年6月

単位:mm　1/1頁

観測所名 日付	境	塩津	青谷	湖山	岩井	米子	倉吉	鹿野	鳥取	大山	関金	佐治	若桜	江尾	智頭	茶屋
1	0.0	0.0	0.0	0.0	0.0	0.0	0.0	0.0	0.0	0.0	0.0	0.0	0.0	0.0	0.0	0.0
2	0.0	0.0	0.0	0.0	0.0	0.0	0.0	0.0	0.0	0.0	0.0	0.0	0.0	0.0	0.0	0.0
3	2.0	0.0	1.0	2.0	2.0	1.5	1.0	0.0	2.0	4.5	0.0	0.5	0.0	1.0	2.0	3.0
4	26.0	17.5	26.5	22.5	29.5	22.0	16.5	21.5	24.0	43.5	21.0	29.0	30.5	21.5	41.0	18.0
5	0.0	0.0	0.0	0.0	0.0	0.0	0.0	0.0	0.0	0.0	0.0	0.0	0.0	0.0	0.0	0.0
6	0.0	0.0	0.0	0.0	0.0	0.0	0.0	0.0	0.0	0.0	0.0	0.0	0.0	0.0	0.0	0.0
7	0.0	0.0	0.0	0.0	0.0	0.0	0.0	0.0	0.0	0.0	0.0	0.0	0.0	0.0	0.0	0.0
8	0.0	0.0	0.0	0.0	0.0	0.0	0.0	0.0	0.0	0.0	0.0	0.0	0.0	0.0	0.0	0.0
9	0.0	0.0	0.0	0.0	0.0	0.0	0.0	0.0	0.0	0.0	0.0	0.0	0.0	0.0	0.0	0.0
10	0.0	0.0	0.0	0.0	0.0	0.0	0.0	0.0	0.0	0.0	0.0	0.0	0.0	0.0	0.0	0.0
11	0.0	0.0	0.0	0.0	0.0	0.5	0.0	0.0	0.0	1.0	0.0	0.0	0.0	0.0	0.0	1.0
12	36.5	5.0	2.0	1.5	3.5	22.0	3.5	2.5	2.5	11.5	9.5	4.0	0.5	20.0	5.5	26.5
13	5.0	11.5	10.5	26.0	36.0	5.0	3.5	11.0	50.0	7.0	3.0	15.0	37.0	4.0	14.0	4.0
14	82.5	0.0	0.0	0.0	0.5	6.5	1.5	0.5	0.5	10.5	0.0	2.0	2.5	8.0	35.0	40.5
15	10.0	4.5	0.0	2.0	2.5	4.0	0.0	18.0	7.5	10.0	2.5	2.5	2.5	11.0	1.0	26.0
16	6.0	14.0	16.5	11.5	10.0	9.5	15.0	22.0	15.5	9.5	12.0	18.5	17.0	6.0	14.0	12.0
17	0.0	0.0	0.0	0.0	0.0	0.0	0.5	2.0	0.0	1.5	1.0	0.0	0.0	0.0	0.0	0.5
18	27.0	10.5	5.5	3.0	3.0	21.0	4.0	6.5	3.0	18.0	7.0	7.5	4.0	14.0	4.5	18.5
19	30.0	23.0	13.5	11.0	18.5	17.5	11.0	17.5	16.0	21.5	8.0	12.0	17.5	16.0	15.0	12.0
20	0.0	0.0	0.0	0.0	0.0	0.0	0.0	0.0	0.0	0.0	0.0	0.0	0.0	0.0	0.0	0.0
21	0.0	0.0	0.0	0.0	0.0	0.0	0.0	0.0	0.0	0.0	0.0	0.0	0.0	0.0	0.0	0.0
22	0.0	0.0	0.0	0.0	0.0	0.0	0.0	0.0	0.0	0.0	0.0	0.0	0.0	0.0	0.0	0.0
23	0.0	0.0	0.0	0.0	0.0	0.0	0.0	0.0	0.0	0.0	0.0	0.0	0.0	0.0	0.0	0.0
24	0.0	0.0	0.0	0.0	0.0	0.0	0.0	0.0	0.0	1.5	13.5	7.5	0.5	3.5	0.0	9.5
25	0.0	11.0	6.0	9.0	1.0	2.0	12.0	5.0	0.5	13.5	9.0	1.0	0.5	6.5	3.0	21.5
26	0.0	0.0	0.0	0.0	0.0	0.0	0.0	0.0	0.0	0.0	0.0	0.0	0.0	0.0	0.0	0.5
27	0.0	0.5	0.5	0.0	0.0	0.0	0.5	1.0	0.5	3.0	1.0	4.5	0.0	1.0	1.0	1.0
28	0.0	0.0	0.0	0.0	9.0	0.0	0.0	3.0	0.0	1.5	0.0	2.5	2.0	18.5	1.5	0.0
29	0.0	0.0	2.0	6.5	2.0	0.0	0.0	4.0	3.5	4.0	2.0	3.0	4.0	0.5	1.0	0.5
30	0.0	0.0	0.0	0.0	0.0	0.0	0.0	0.0	0.0	0.0	0.0	0.0	0.0	0.0	0.0	0.0
最大日降水量	82.5	23.0	26.5	26.0	36.0	22.0	16.5	22.0	50.0	43.5	21.0	29.0	37.0	21.5	41.0	40.5
起日	14	19	4	13	13	12	4	16	13	4	4	4	13	4	4	14
最大1時間降水量	46.0	11.0	8.5	9.0	12.5	10.0	11.5	16.0	25.5	14.5	12.5	5.0	20.0	18.5	31.0	21.5
起日　時分	14 08:24	25 19:34	4 07:39	13 09:06	13 09:47	19 00:32	25 19:39	15 13:30	13 21:23	4 07:42	24 19:23	4 07:53	13 22:27	28 17:15	14 14:38	14 21:52
最大10分間降水量	15.0	7.0	3.0	5.0	6.5	5.5	7.0	7.5	13.0	6.5	4.0	3.5	9.0	8.5	14.5	12.5
起日　時分	14 07:37	25 18:44	25 19:37	13 08:28	13 09:00	12 20:05	25 18:59	15 12:52	13 20:49	25 18:17	25 18:30	24 15:40	13 22:00	28 16:41	14 14:06	15 15:56
上旬合計	28.0	17.5	27.5	24.5	31.5	23.5	17.5	21.5	26.0	48.0	21.0	29.5	30.5	22.5	43.0	21.0
中旬合計	197.0	68.5	48.0	55.0	74.0	86.0	39.0	80.0	95.0	90.5	43.0	61.5	81.0	79.0	89.0	141.0
下旬合計	0.0	11.5	8.5	15.5	12.0	2.0	12.5	13.0	4.5	23.5	25.5	18.5	7.0	30.0	6.5	33.0
月合計	225.0	97.5	84.0	95.0	117.5	111.5	69.0	114.5	125.5	162.0	89.5	109.5	118.5	131.5	138.5	195.0
1mm以上日数	9	8	9	10	11	10	9	12	9	16	12	13	9	13	13	13
10mm以上日数	6	6	4	4	4	4	4	5	4	7	3	4	4	6	5	8
30mm以上日数	3	0	0	0	1	0	0	0	1	1	0	0	2	0	2	1
50mm以上日数	1	0	0	0	0	0	0	0	1	0	0	0	0	0	0	0
70mm以上日数	1	0	0	0	0	0	0	0	0	0	0	0	0	0	0	0
100mm以上日数	0	0	0	0	0	0	0	0	0	0	0	0	0	0	0	0

地域気象観測日照時間月報

鳥取県 (69)　　2021年6月

単位:h　1/1頁

観測所名 日付	境	塩津	青谷	岩井	米子	倉吉	鳥取	智頭	茶屋
1	12.8	12.8	13.0	12.7	13.1	12.7	12.6)	12.1	13.4
2	4.8	4.0	4.2	4.4	3.5	3.9	3.3	2.8	2.4
3	3.9	3.5	3.5	4.8	3.0	3.3	4.4	3.9	2.7
4	2.7	0.4	0.0	0.0	1.1	0.0	0.0	0.0	0.1
5	9.8	8.8	6.8	6.7	10.2	6.7	6.5	5.4	5.8
6	7.9	8.5	8.2	8.2	8.3	8.2	7.9	7.1	8.7
7	12.3	12.1	12.4	12.4	12.5	12.4	12.5	11.6	12.0
8	2.6	4.5	5.3	4.7	5.0	4.6	5.2	6.9	10.0
9	11.9	11.9	12.3	13.7	11.8	13.4	13.1	12.6	13.2
10	12.1	13.0	13.1	13.3	12.4	13.0	13.1	12.7	12.4
11	0.0	0.0	0.6	2.2	0.0	0.4	1.5	2.3	0.0
12	0.3	0.3	0.2	0.1	0.1	0.0	0.1	0.0	0.0
13	1.4	1.8	0.9	0.4	0.6	1.4	0.9	0.0	0.2
14	1.6	1.4	5.7	7.8	1.9	3.7	6.3	2.7	2.0
15	0.0	0.0	3.2	6.0	3.5	4.5	5.3	6.2	3.4
16	0.1	0.0	0.0	0.0	0.0	0.0	0.0	0.0	0.0
17	0.3	0.3	0.5	2.2	1.0	0.7	3.3	3.4	1.8
18	0.0	0.0	0.0	0.0	0.0	0.0	0.0	0.0	0.0
19	5.6	4.0	1.1	0.0	5.1	2.0	0.7	0.1	4.6
20	7.9	7.9	7.1	6.8	8.4	7.3	6.4	5.8	8.0
21	10.3	8.2	7.0	7.7	8.9	7.7	8.4	8.6	8.9
22	8.7	8.2	8.5	6.4	7.7	8.8	7.3	3.3	8.0
23	10.1	5.9	5.2	6.6	11.9	3.9	7.6	6.6	4.7
24	9.4	9.5	10.8	9.6	11.6	9.9	10.5	5.7	3.8
25	7.5	5.2	6.8	6.6	5.2	6.7	6.0	4.7	3.8
26	0.5	0.2	0.0	0.0	0.1	0.0	0.0	0.0	0.0
27	4.9	2.8	1.5	0.1	4.4	1.1	0.3	1.1	3.8
28	8.1	7.6	7.1	5.6	8.3	6.7	5.5	3.3	3.2
29	2.2	3.6	0.9	0.0	2.4	0.0	0.0	0.0	1.0
30	5.3	5.4	4.9	5.0	4.4	4.7	5.3	2.6	2.8
旬合計　上旬	80.8	79.5	78.8	80.9	80.9	78.2	78.6	75.1	80.7
旬合計　中旬	17.2	15.7	19.3	25.5	20.6	20.0	24.5	20.5	20.0
旬合計　下旬	67.0	56.6	52.7	47.6	64.9	49.5	50.9	35.9	40.0
月合計	165.0	151.8	150.8	154.0	166.4	147.7	154.0	131.5	140.7
0.1時間未満日数	3	4	4	6	3	6	5	7	5

注)　鳥取、米子、境以外は、気象衛星観測のデータを用いた「推計気象分布（日照時間）」から得る推計値の合計。