鳥取県の気象

令和4年（2022年）4月

鳥取地方気象台

目　次

気象用語の説明・・・ 1

資料の解説・・ 2

気象観測所一覧表・配置図・・ 3

天気概況・・ 4

アメダス気象経過図・・・ 5

気象分布図・・ 8

特別警報・警報・注意報発表状況・・・ 9

情報発表状況・・ 11

鳥取・米子・境の観測値の順位更新・・ 11

生物季節観測・・ 11

気象月表(鳥取・米子・境)・・・ 12

地域気象観測月報(気温、風向・風速、降水量、日照時間、湿度、積雪)・・・・・・・・・・・・・・ 15

※ 上記資料は、速報値のため後日修正される場合があります。

気象用語の説明

【解説用階級区分】

月平均気温は平年に比べて「低い」、「平年並」、「高い」という解説用階級区分で表し、それぞれの出現率は同じ33％です。また、「低い」「高い」の各33％のうち両端からの各10％を補足的表現としてそれぞれ「かなり低い」、「かなり高い」と表します。

「鳥取県の気象」の天気概況では、「かなり低い（10％）」、「低い（23％）」、「平年並（33％）」、「高い（23％）」、「かなり高い（10％）」の5階級の表現方法を採用しています。

なお、降水量、日照時間については気温での「低い」、「高い」が「少ない」、「多い」の表現に変わるだけで5階級区分の方法は同様です。

解説用階級区分	低い（少ない）33％		平年並 33％	高い（多い）33％	
補足的表現	かなり低い（少ない）10％	低い（少ない）23％	平年並 33％	高い（多い）23％	かなり高い（多い）10％

資料の解説

気象月表（鳥取地方気象台及び米子・境特別地域気象観測所）		
気圧（hPa）	平均気圧（現地・海面）	毎正時（24回）の平均
気温（℃）	平均気温	毎正時（24回）の平均
	最高気温	任意の時刻の最高値
	最低気温	任意の時刻の最低値
蒸気圧（hPa）	平均蒸気圧	毎正時（24回）の平均
相対湿度（%）	平均相対湿度	毎正時（24回）の平均
	最小相対湿度	任意の時刻の最小値
日照時間（h）		毎正時（24回）の合計
降水量（mm）	降水量	毎正時（24回）の合計（0.5mm未満は0.0、無降水は－）
	最大1時間降水量	任意の1時間最大値
	最大10分間降水量	任意の10分間最大値
風速（m/s）	平均風速	毎10分（144回）の平均
	最大風速	任意の時刻の最大値及びその風向（16方位）
	最大瞬間風速	任意の時刻の最大値及びその風向（16方位）
天気概況　　（鳥取のみ）		06時～18時及び18時～翌日06時
最深積雪（cm）		毎正時の積雪の深さ（24回）の最大値（日界は24時）
降雪の深さの合計（cm）		毎正時の降雪の深さ（24回）の合計値（日界は24時）
月最大24時間降水量（mm）		連続する任意の24時間降水量の最大値
最低海面気圧（hPa）		任意の時刻の最低値
日照率（%）		日照時間の可照時間に対する割合
大気現象		● 雨　✕ 雪　⁂ みぞれ　≡ 霧　〓 もや　∞ 煙霧　⇱ 雷電 （ ⊔ 霜 と ⊟ 結氷 は鳥取で初日のみ目視観測 ）

地域気象観測月報（地域気象観測所及び地域雨量観測所）		
気温（℃）	平均気温	毎正時（24回）の平均
	最高気温	任意の時刻の最高値
	最低気温	任意の時刻の最低値
	積算気温	日平均気温10℃以上の日の日平均気温の積算値
		（小数第1位を四捨五入）
風速（m/s）	平均風速	毎10分（144回）の平均
	最大風速	任意の時刻の最大値及びその風向（16方位）
	最大瞬間風速	任意の時刻の最大値及びその風向（16方位）
	最多風向	毎正時（24回）の風向の最も多い風向
降水量（mm）	降水量	毎正時（24回）の合計（0.5mm未満及び無降水は0.0）
	最大日降水量	日降水量の最大値
	最大1時間降水量	任意の1時間最大値
	最大10分間降水量	任意の10分間最大値
日照時間（h）		毎正時（24回）の合計 気象衛星観測のデータを用いた「推計気象分布（日照時間）」から得る推計値の合計。
蒸気圧（hPa）	平均蒸気圧	毎正時（24回）の平均
相対湿度（%）	平均相対湿度	毎正時（24回）の平均
	最小相対湿度	任意の時刻の最小値
積雪（cm）	最深積雪	毎正時（24回）の積雪の深さの最大値 （積雪1cm未満及び積雪なしは0）
	積雪差の日合計	毎正時（24回）の前1時間の積雪深の差（正の値のみ）の合計

平年値の統計期間は 1991～2020年（30年間）。平年値の＠記号は参考値であることを示す。

値欄の記号の説明

）記号は、準正常値（対象となる資料の一部が欠けているが、許容する資料数を満たす値）。

］記号は、資料不足値（対象となる資料が許容する資料数を満たさない値）。

× 記号は、欠測、休止や測器の故障などにより値が得られなかった場合。

気象観測所一覧表

観測所名	観測種目							所在地	北緯	東経	標高
	気温	風向風速	日照時間	降水量	湿度	積雪	その他		（度 分）	（度 分）	（m）
境	○	○	○	○	○	○	○	境港市東本町	35° 32.6’	133° 14.1’	2
塩津	○	○	*	○				西伯郡大山町塩津	35° 31.4’	133° 34.0’	15
青谷	○	○	*	○	○			鳥取市青谷町青谷	35° 31.2’	133° 59.8’	13
湖山	○	○		○				鳥取市湖山町西	35° 31.8’	134° 09.9’	15
岩井	○	○	*	○				岩美郡岩美町宇治字前田	35° 33.5’	134° 21.6’	19
米子	○	○	○	○	○	○	○	米子市博労町	35° 26.0’	133° 20.3’	7
倉吉	○	○	*	○		○		倉吉市大塚字隈ヶ坪	35° 28.4’	133° 50.3’	8
鹿野				○				鳥取市鹿野町河内	35° 24.8’	134° 01.0’	210
鳥取	○	○	○	○	○	○	○	鳥取市吉方	35° 29.2’	134° 14.3’	7
大山				○		○		西伯郡大山町大山字立の坂上	35° 23.6’	133° 32.2’	875
関金				○				倉吉市関金町安歩	35° 22.7’	133° 45.4’	150
佐治				○				鳥取市佐治町加瀬木	35° 19.7’	134° 06.8’	210
若桜				○				八頭郡若桜町大字大炊	35° 20.0’	134° 24.3’	231
江尾				○				日野郡江府町小江尾	35° 17.3’	133° 29.0’	155
智頭	○	○	*	○	○	○		八頭郡智頭町智頭沖代	35° 15.8’	134° 14.4’	182
茶屋	○	○	*	○				日野郡日南町茶屋大ジャフ田	35° 11.2’	133° 13.8’	490

注）日照時間の*印は、日照計による観測を実施していませんが、気象衛星観測のデータを用いた「推計気象分布（日照時間）」から得る推計値を提供していることを示します。

気象観測所配置図

天 気 概 況　令和4年（2022年）4月

4月は、前半を中心に高気圧に覆われて晴れた日が多かった。
これに加え、暖かい空気が流れ込んだ時期があったため、平均気温は、鳥取、米子ともに平年より高かった。日照時間は、鳥取で平年より多く、米子で平年よりかなり多かった。降水量は、鳥取で平年より多く、米子で平年並であった。

上旬は、高気圧に覆われて概ね晴れの天気が続いた。5日朝は高気圧に覆われて晴れ、気温が低下した所があった。また、5日日中は空気がかなり乾燥した。
中旬は、高気圧と低気圧の影響を交互に受け、天気は数日の周期で変化した。14日は前線や湿った空気の影響で雨が降り、大雨となった所があった。
下旬は、高気圧と低気圧の影響を交互に受け、天気は数日の周期で変化した。26日は暖かい空気が流入し、県内全ての観測地点で日最低気温が平年よりかなり高かった。29日は前線や低気圧の影響で大雨を観測した所があった。

1日	高気圧に覆われるが、気圧の谷や寒気の影響を受ける	晴後曇一時雨
2日	高気圧に覆われるが、気圧の谷や寒気の影響を受ける	晴一時雨
3日	高気圧に覆われるが、寒気や湿った空気の影響を受ける	晴一時雨後曇、みぞれを伴う
4日	高気圧に覆われる	晴
5日	高気圧に覆われる	晴後一時曇
6日	高気圧に覆われる	晴時々曇
7日	次第に気圧の谷の影響を受ける	晴後雨時々曇
8日	高気圧に覆われるが、湿った空気や寒気の影響を受ける	晴一時雨
9日	高気圧に覆われる	晴
10日	高気圧に覆われる	晴
11日	気圧の谷や湿った空気の影響	曇時々晴
12日	高気圧に覆われる	晴後一時曇
13日	次第に気圧の谷や湿った空気の影響を受ける	晴後曇一時雨
14日	前線や湿った空気の影響	大雨
15日	湿った空気や寒気の影響	雨時々曇
16日	湿った空気や寒気の影響	曇一時雨後晴
17日	高気圧に覆われる	晴
18日	気圧の谷の影響	曇後一時晴
19日	高気圧に覆われる	晴
20日	高気圧に覆われる	晴
21日	気圧の谷や湿った空気の影響	曇後時々雨
22日	高気圧に覆われるが、気圧の谷や湿った空気の影響を受ける	晴後一時雨
23日	気圧の谷や湿った空気の影響	曇一時雨
24日	気圧の谷や湿った空気の影響	曇後一時雨
25日	高気圧に覆われる	晴
26日	前線や湿った空気の影響	雨時々曇、雷を伴う
27日	前線や湿った空気の影響	曇一時雨
28日	高気圧に覆われる	晴
29日	前線や低気圧の影響	大雨一時曇
30日	高気圧に覆われる	晴

(注)日別の天気は、鳥取における日中(6-18時)の天気概況を表わしたものです。

		平均気温(℃)				降水量(mm)				日照時間(h)			
		上旬	中旬	下旬	月	上旬	中旬	下旬	月	上旬	中旬	下旬	月
鳥取	本年	11.8	14.8	16.7	14.4	0.0	47.0	82.5	129.5	95.2	67.0	47.2	209.4
	平年	11.3	13.1	15.0	13.2	38.1	32.9	31.2	102.2	55.5	58.5	63.4	177.4
	階級	(0)	(+)	(+)	(+)	(−−)	(+)	(++)	(+)	(++)	(+)	(−)	(+)
米子	本年	11.9	14.7	16.7	14.4	0.0	17.0	97.5	114.5	106.0	73.5	53.0	232.5
	平年	11.3	13.2	15.2	13.2	39.6	33.9	32.8	106.3	56.8	60.1	65.0	182.0
	階級	(+)	(+)	(+)	(+)	(−−)	(−)	(++)	(0)	(++)	(+)	(−)	(++)
境	本年	12.0	14.4	16.6	14.3	0.0	23.5	118.0	141.5	95.8	74.0	56.6	226.4
	平年	11.4	13.3	15.1	13.3	41.8	34.5	34.8	111.2	56.4	61.5	67.1	183.9
	階級	(+)	(+)	(+)	(+)	(−−)	(0)	(++)	(+)	(++)	(+)	(−)	(++)

(−−):かなり低い(少ない)　(−):低い(少ない)　(0):平年並　(+):高い(多い)　(++):かなり高い(多い)

アメダス 気象経過図：令和4年（2022年）4月1日～30日

米子

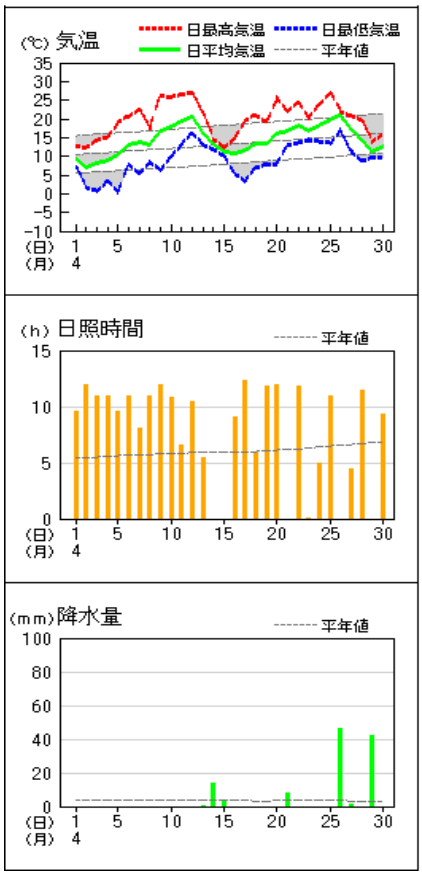

鳥取

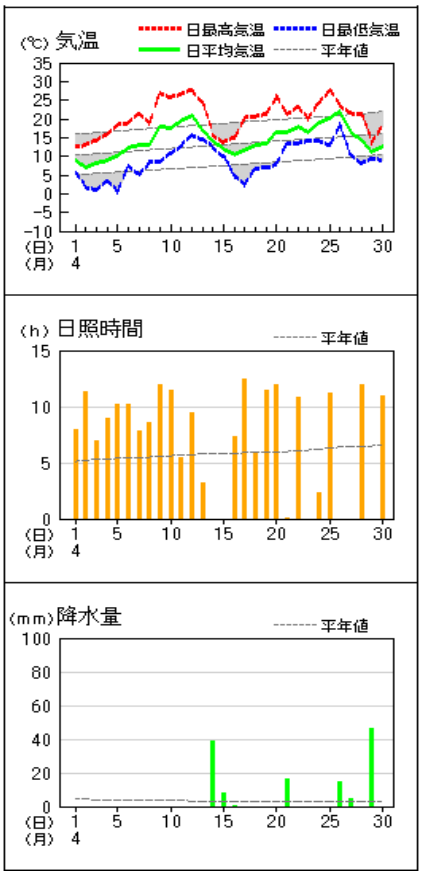

倉吉

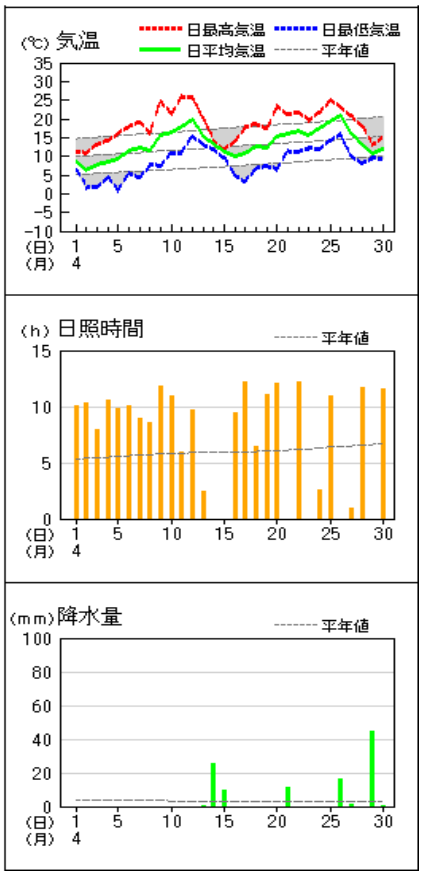

青谷

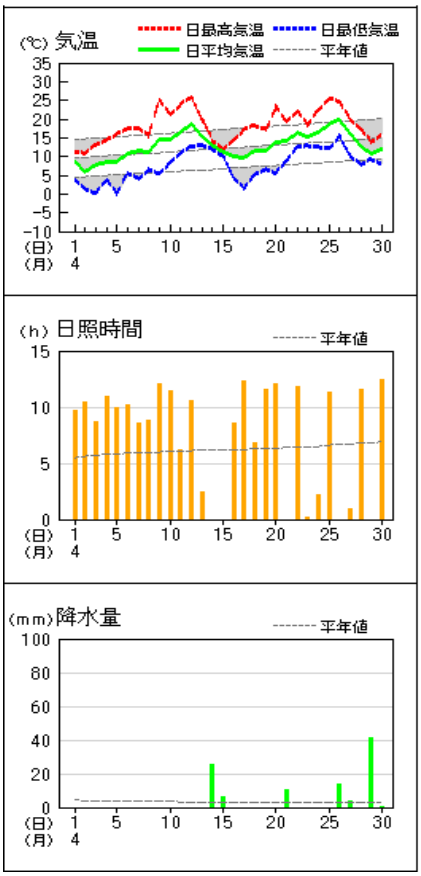

岩井

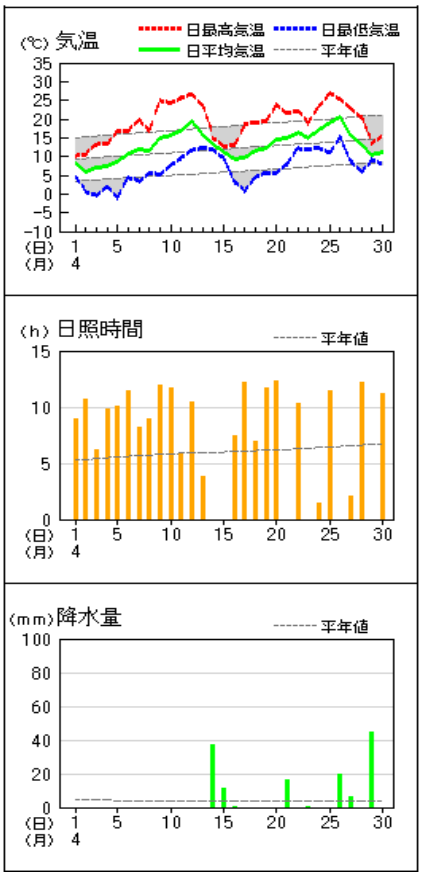

智頭

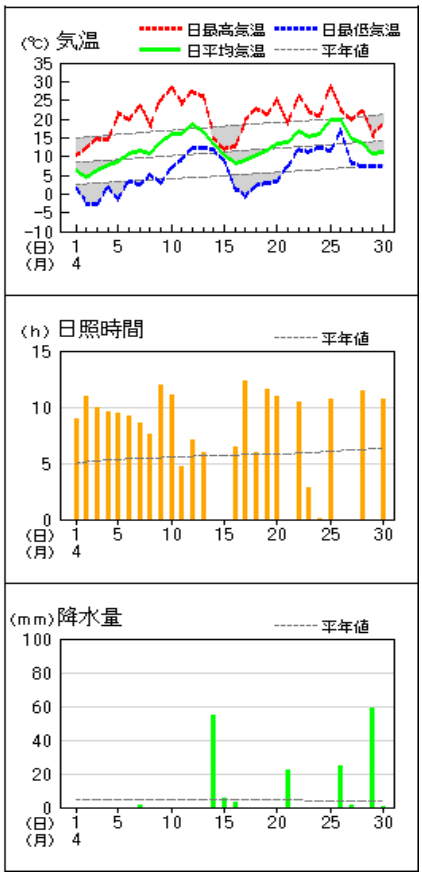

注）鳥取、米子、境以外の日照時間は、気象衛星観測のデータを用いた「推計気象分布（日照時間）」から得る推計値の合計。

アメダス 気象経過図：令和4年（2022年）4月1日～30日

境

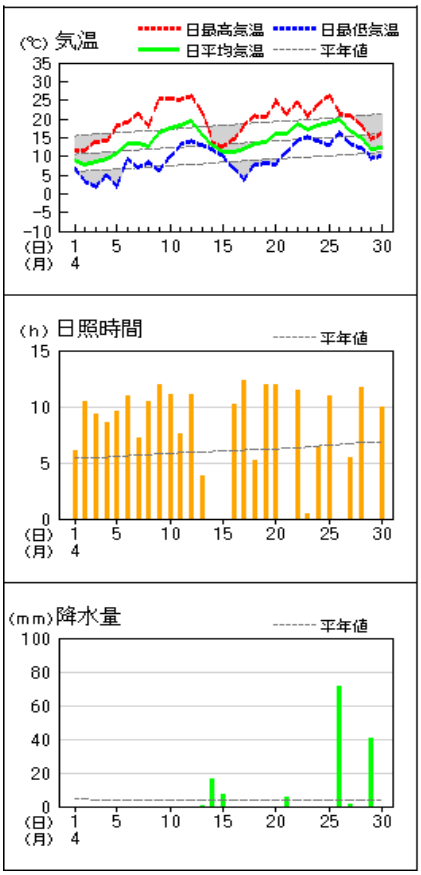

塩津

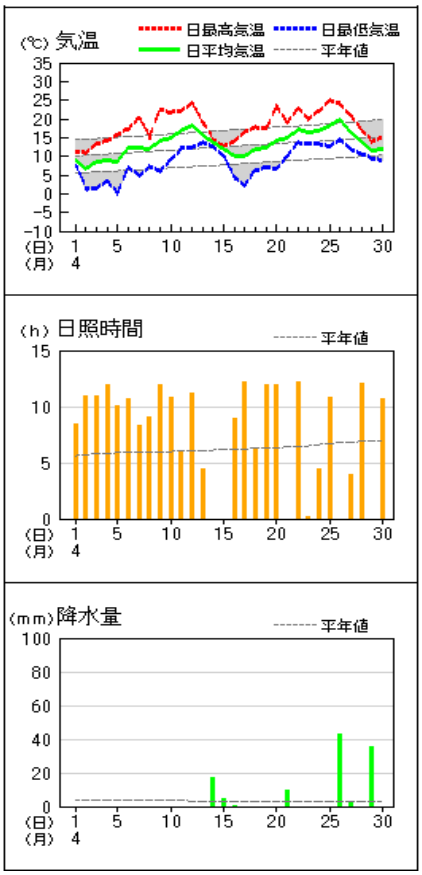

茶屋

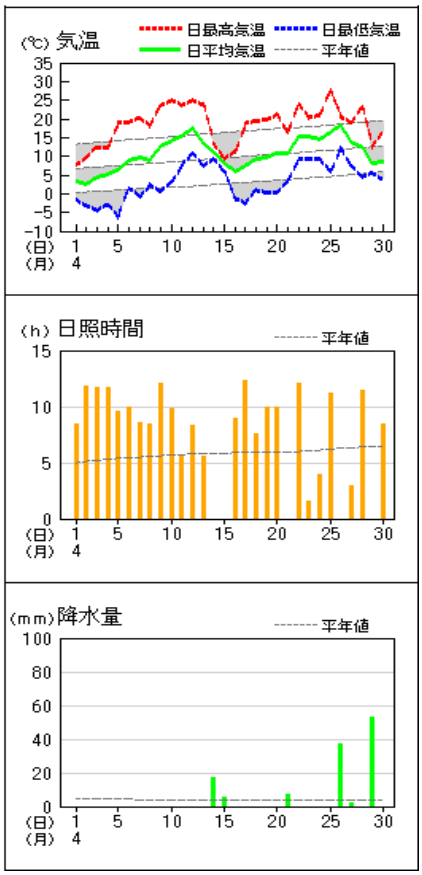

湖山

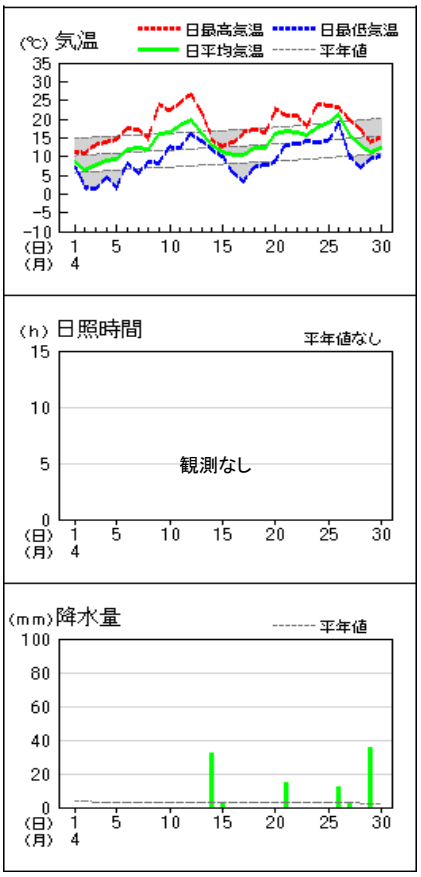

注）鳥取、米子、境以外の日照時間は、気象衛星観測のデータを用いた「推計気象分布（日照時間）」から得る推計値の合計。

アメダス 気象経過図：令和4年（2022年） 4月1日～30日

鹿野

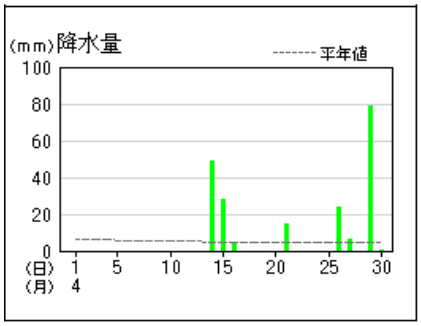

大山

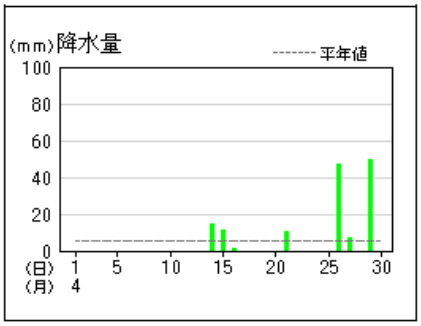

関金

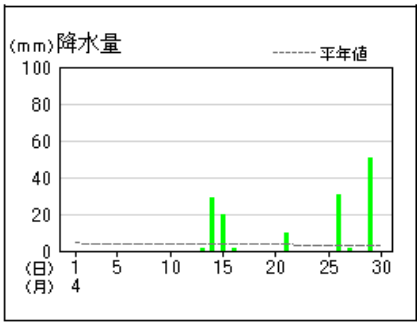

佐治

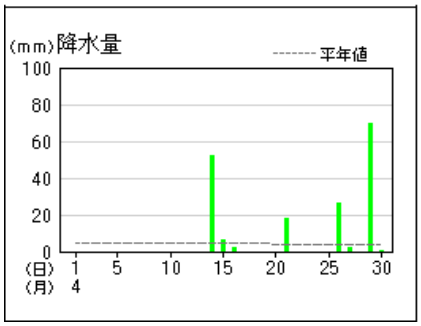

若桜

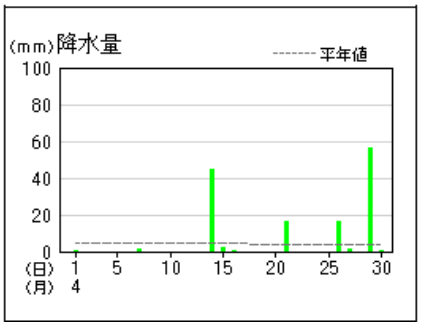

江尾

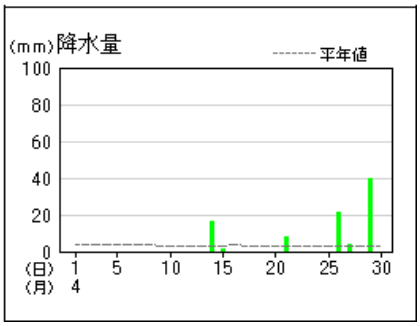

アメダス 気象経過図：令和4年（2022年） 4月1日～30日

境

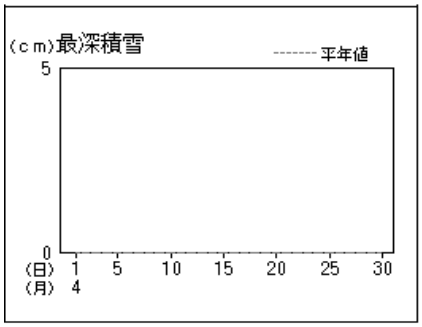

米子

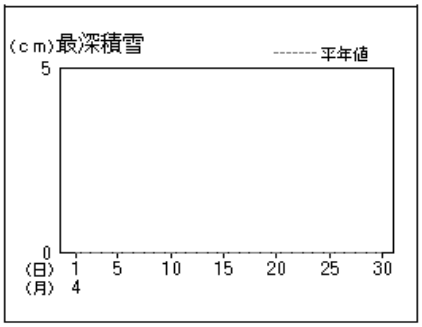

鳥取

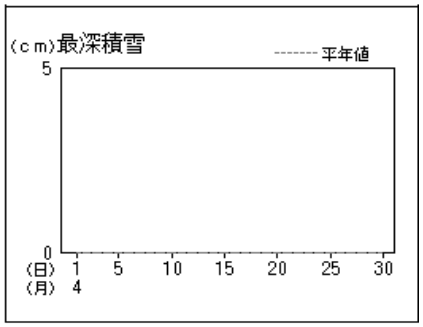

倉吉

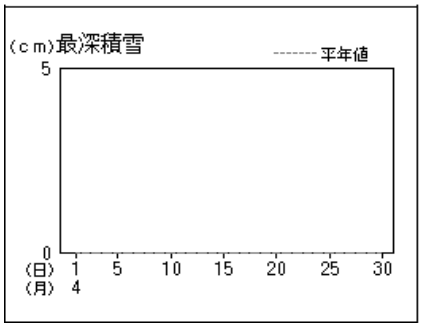

智頭

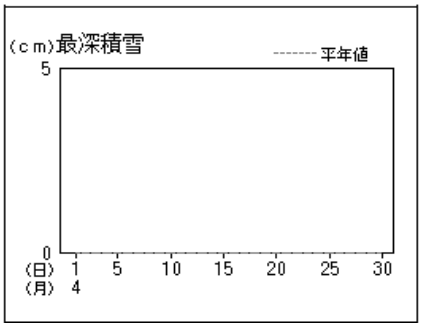

大山

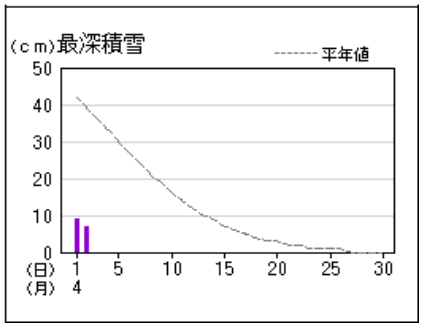

気象分布図　令和4年（2022年）4月

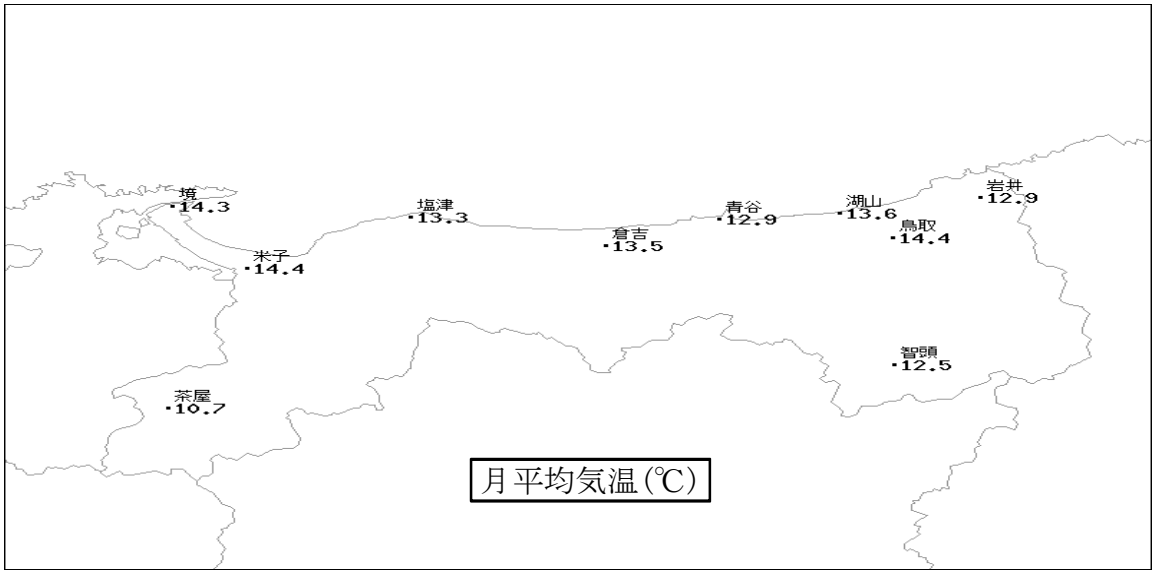

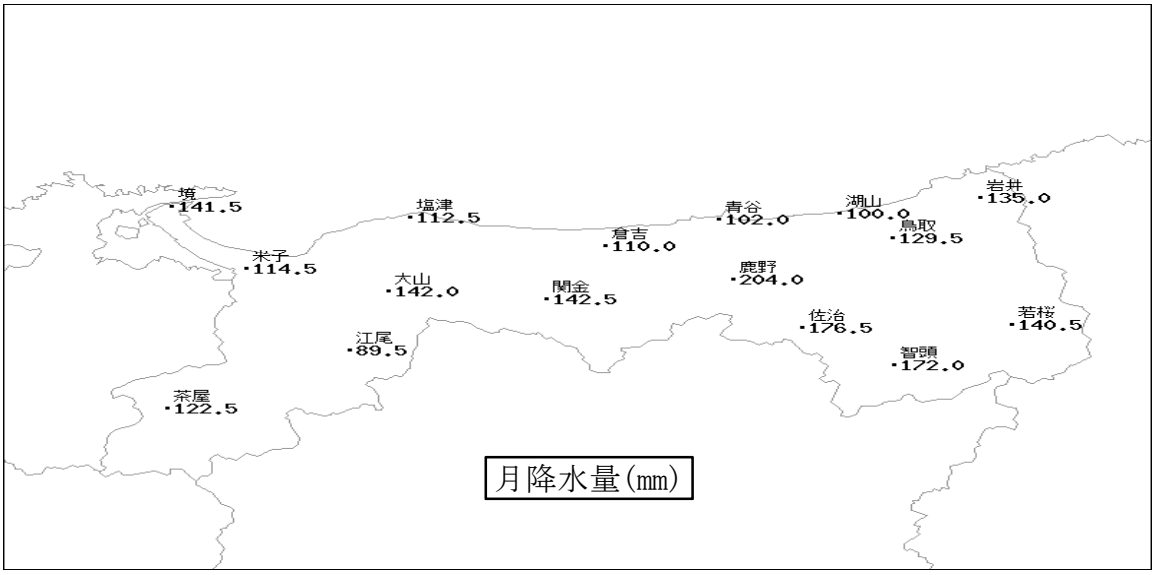

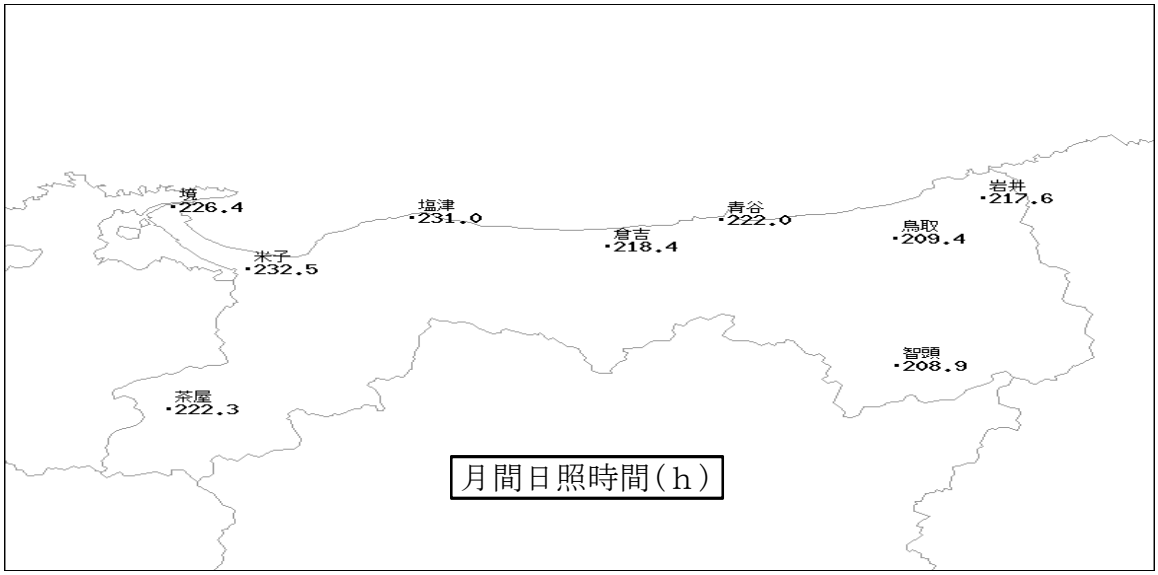

注）　鳥取、米子、境以外の月間日照時間は、気象衛星観測のデータを用いた「推計気象分布（日照時間）」から得る推計値の合計。

2022年4月の特別警報・警報・注意報　発表状況

●:発表　◇:特別警報から警報　▽:特別警報から注意報　▼:警報から注意報　○:継続　解:解除
浸:浸水害　土:土砂災害　土浸:土砂災害、浸水害　***斜体字:発表***　<u>下線:特別警報から警報</u>

発表時刻	警報・注意報	鳥取市北部	岩美町	鳥取市南部	若桜町	智頭町	八頭町	倉吉市	三朝町	湯梨浜町	琴浦町	北栄町	米子市	境港市	日吉津村	大山町	南部町	伯耆町	日南町	日野町	江府町
2022/4/1 04:10	乾燥注意報	●	●	●	●	●	●	●	●	●	●	●	●	●	●	●	●	●	●	●	●
	なだれ注意報	○			○		○														
2022/4/1 10:05	乾燥注意報	○	○	○	○	○	○	○	○	○	○	○	○	○	○	○	○	○	○	○	○
	なだれ注意報	○			○		○														
	霜注意報	●	●	●	●	●	●	●	●	●	●	●	●	●	●	●	●	●	●	●	●
2022/4/2 07:33	乾燥注意報	○	○	○	○	○	○	○	○	○	○	○	○	○	○	○	○	○	○	○	○
	なだれ注意報	○			○		○														
	霜注意報	解	解	解	解	解	解	解	解	解	解	解	解	解	解	解	解	解	解	解	解
2022/4/2 10:07	乾燥注意報	○	○	○	○	○	○	○	○	○	○	○	○	○	○	○	○	○	○	○	○
	なだれ注意報	○			○		○														
	霜注意報	●	●	●	●	●	●	●	●	●	●	●	●	●	●	●	●	●	●	●	●
2022/4/2 15:51	乾燥注意報	○	○	○	○	○	○	○	○	○	○	○	○	○	○	○	○	○	○	○	○
	なだれ注意報	○			○		○														
	霜注意報	○	○	○	○	○	○	○	○	○	○	○	○	○	○	○	○	○	○	○	○
2022/4/3 07:31	乾燥注意報	○	○	○	○	○	○	○	○	○	○	○	○	○	○	○	○	○	○	○	○
	なだれ注意報	○			○		○														
	霜注意報	解	解	解	解	解	解	解	解	解	解	解	解	解	解	解	解	解	解	解	解
2022/4/3 09:50	雷注意報	●	●	●	●	●	●	●	●	●	●	●	●	●	●	●	●	●	●	●	●
	乾燥注意報	○	○	○	○	○	○	○	○	○	○	○	○	○	○	○	○	○	○	○	○
	なだれ注意報	○			○		○														
2022/4/3 16:10	雷注意報	解	解	解	解	解	解	解	解	解	解	解	解	解	解	解	解	解	解	解	解
	乾燥注意報	解	解	解	解	解	解	解	解	解	解	解	解	解	解	解	解	解	解	解	解
	なだれ注意報	解			解		解														
2022/4/4 09:42	霜注意報	●	●	●	●	●	●	●	●	●	●	●	●	●	●	●	●	●	●	●	●
2022/4/5 04:15	乾燥注意報	●	●	●	●	●	●	●	●	●	●	●	●	●	●	●	●	●	●	●	●
	霜注意報	○	○	○	○	○	○	○	○	○	○	○	○	○	○	○	○	○	○	○	○
2022/4/5 07:30	乾燥注意報	○	○	○	○	○	○	○	○	○	○	○	○	○	○	○	○	○	○	○	○
	霜注意報	解	解	解	解	解	解	解	解	解	解	解	解	解	解	解	解	解	解	解	解
2022/4/5 10:02	乾燥注意報	○	○	○	○	○	○	○	○	○	○	○	○	○	○	○	○	○	○	○	○
	霜注意報	●	●	●	●	●	●	●	●	●	●	●	●	●	●	●	●	●	●	●	●
2022/4/6 07:34	乾燥注意報	○	○	○	○	○	○	○	○	○	○	○	○	○	○	○	○	○	○	○	○
	霜注意報	解	解	解	解	解	解	解	解	解	解	解	解	解	解	解	解	解	解	解	解
2022/4/6 10:08	乾燥注意報	○	○	○	○	○	○	○	○	○	○	○	○	○	○	○	○	○	○	○	○
	霜注意報	●	●	●	●	●	●	●	●	●	●	●	●	●	●	●	●	●	●	●	●
2022/4/7 07:29	乾燥注意報	○	○	○	○	○	○	○	○	○	○	○	○	○	○	○	○	○	○	○	○
	霜注意報	解	解	解	解	解	解	解	解	解	解	解	解	解	解	解	解	解	解	解	解
2022/4/7 09:50	乾燥注意報	○	○	○	○	○	○	○	○	○	○	○	○	○	○	○	○	○	○	○	○
	霜注意報	●	●	●	●	●	●	●	●	●	●		●			●	●	●	●	●	●
2022/4/7 13:17	雷注意報	●	●	●	●	●	●	●	●	●	●	●	●	●	●	●	●	●	●	●	●
	乾燥注意報	○	○	○	○	○	○	○	○	○	○	○	○	○	○	○	○	○	○	○	○
	霜注意報	○	○	○	○	○	○	○	○	○	○		○			○	○	○	○	○	○
2022/4/7 18:43	雷注意報	解	解	解	解	解	解	解	解	解	解	解	解	解	解	解	解	解	解	解	解
	乾燥注意報	○	○	○	○	○	○	○	○	○	○	○	○	○	○	○	○	○	○	○	○
	霜注意報	○	○	○	○	○	○	○	○	○	○		○			○	○	○	○	○	○
2022/4/8 07:27	乾燥注意報	○	○	○	○	○	○	○	○	○	○	○	○	○	○	○	○	○	○	○	○
	霜注意報	解	解	解	解	解	解	解	解	解	解		解			解	解	解	解	解	解
2022/4/8 15:52	乾燥注意報	○	○	○	○	○	○	○	○	○	○	○	○	○	○	○	○	○	○	○	○
2022/4/9 16:07	乾燥注意報	○	○	○	○	○	○	○	○	○	○	○	○	○	○	○	○	○	○	○	○
2022/4/11 15:30	乾燥注意報	○	○	○	○	○	○	○	○	○	○	○	○	○	○	○	○	○	○	○	○
2022/4/12 19:40	乾燥注意報	解	解	解	解	解	解	解	解	解	解	解	解	解	解	解	解	解	解	解	解
2022/4/16 10:08	霜注意報	●	●	●	●	●	●	●	●	●	●	●	●	●	●	●	●	●	●	●	●
2022/4/17 07:30	霜注意報	解	解	解	解	解	解	解	解	解	解	解	解	解	解	解	解	解	解	解	解
2022/4/17 10:09	霜注意報	●	●	●	●	●	●	●	●	●	●		●			●	●	●	●	●	●
2022/4/18 04:09	乾燥注意報	●	●	●	●	●	●	●	●	●	●	●	●	●	●	●	●	●	●	●	●
	霜注意報	○	○	○	○	○	○	○	○	○	○		○			○	○	○	○	○	○
2022/4/18 07:30	乾燥注意報	○	○	○	○	○	○	○	○	○	○	○	○	○	○	○	○	○	○	○	○
	霜注意報	解	解	解	解	解	解	解	解	解	解		解			解	解	解	解	解	解
2022/4/18 20:22	乾燥注意報	○	○	○	○	○	○	解	解	解	解	解	解	解	解	解	解	解	解	解	解
2022/4/19 15:21	乾燥注意報	○	○	○	○	○	○														
2022/4/20 04:06	乾燥注意報	○	○	○	○	○	○	●	●	●	●	●	●	●	●	●	●	●	●	●	●
2022/4/20 15:48	乾燥注意報	○	○	○	○	○	○	○	○	○	○	○	○	○	○	○	○	○	○	○	○
2022/4/21 13:39	乾燥注意報	解	解	解	解	解	解	解	解	解	解	解	解	解	解	解	解	解	解	解	解
2022/4/22 00:26	濃霧注意報	●	●	●	●	●	●	●	●	●	●	●	●	●	●	●	●	●	●	●	●
2022/4/22 07:38	濃霧注意報	解	解	解	解	解	解	解	解	解	解	解	解	解	解	解	解	解	解	解	解
	乾燥注意報							●	●	●	●	●	●	●	●	●	●	●	●	●	●
2022/4/22 20:24	乾燥注意報							解	解	解	解	解	解	解	解	解	解	解	解	解	解
2022/4/26 04:23	雷注意報	●	●	●	●	●	●	●	●	●	●	●	●	●	●	●	●	●	●	●	●
	強風注意報	●	●	●	●	●	●	●	●	●	●	●	●	●	●	●	●	●	●	●	●
	波浪注意報	●	●							●	●	●	●	●	●	●					

●:発表　◇:特別警報から警報　▽:特別警報から注意報　▼:警報から注意報　○:継続　解:解除
浸:浸水害　土:土砂災害　土浸:土砂災害、浸水害　***斜体字:発表***　**下線:特別警報から警報**

発表時刻	警報・注意報	鳥取市北部	岩美町	鳥取市南部	若桜町	智頭町	八頭町	倉吉市	三朝町	湯梨浜町	琴浦町	北栄町	米子市	境港市	日吉津村	大山町	南部町	伯耆町	日南町	日野町	江府町
2022/4/26 14:13	大雨注意報												●	●							
	雷注意報	○	○	○	○	○	○	○	○	○	○	○	○	○	○	○	○	○	○	○	○
	強風注意報	○	○	○	○	○	○	○	○	○	○	○	○	○	○	○	○	○	○	○	○
	波浪注意報	○	○							○	○	○	○	○	○	○					
2022/4/26 17:56	大雨注意報												○	○							
	雷注意報	○	○	○	○	○	○	○	○	○	○	○	○	○	○	○	○	○	○	○	○
	強風注意報	解	解	解	解	解	解	解	解	解	解	解	解	解	解	解	解	解	解	解	解
	波浪注意報	○	○							○	○	○	○	○	○	○					
2022/4/26 22:35	大雨注意報												解	解							
	雷注意報	解	解	解	解	解	解	解	解	解	解	解	解	解	解	解	解	解	解	解	解
	波浪注意報	解	解							解	解	解	解	解	解	解					
2022/4/29 04:04	強風注意報	●	●					●	●	●	●	●	●	●	●	●	●	●			
	波浪注意報	●	●							●	●	●	●	●	●	●					
2022/4/29 06:15	強風注意報	○	○					○	○	○	○	○	○	○	○	○	○	○			
	波浪注意報	○	○							○	○	○	○	○	○	○					
2022/4/29 13:25	強風注意報	○	○					○	○	○	○	○	○	○	○	○	○	○			
	波浪注意報	○	○							○	○	○	○	○	○	○					
2022/4/29 14:07	大雨注意報				●																
	強風注意報	○	○					○	○	○	○	○	○	○	○	○	○	○			
	波浪注意報	○	○							○	○	○	○	○	○	○					
2022/4/29 18:44	大雨注意報				解																
	強風注意報	○	○					○	○	○	○	○	○	○	○	○	○	○			
	波浪注意報	○	○							○	○	○	○	○	○	○					
2022/4/29 21:12	強風注意報	解	解					解	解	解	解	解	解	解	解	解	解	解			
	波浪注意報	○	○							○	○	○	○	○	○	○					
2022/4/30 07:05	波浪注意報	○	○							○	○	○	○	○	○	○					
2022/4/30 10:09	波浪注意報	解	解							解	解	解	解	解	解	解					

注）鳥取市は、鳥取市南部（河原町、用瀬町及び佐治町）と鳥取市北部（鳥取市南部を除く区域）に分割して発表します。

情報発表状況　令和4年（2022年）4月

気象情報（鳥取地方気象台発表）

情　報　名	発 表 日 時
強い霜に関する鳥取県気象情報　第1号	04/02 10:37

鳥取・米子・境の観測値の順位更新　令和4年（2022年）4月

4月として3位以内（*印は通年も1位）

地点名	項目	観測値	順位	統計開始年
鳥取	日最小相対湿度	9％ 2022年4月5日	2	1950年
米子	日最小相対湿度	9％ 2022年4月5日	1 ＊	1950年
米子	月間日照時間の多い方から	232.5ｈ 2022年4月	1	1940年
境	月間日照時間の多い方から	226.4ｈ 2022年4月	2	1892年

気象観測所の順位（通年、月ごと）は、気象庁ホームページの

・過去の気象データ検索　https://www.data.jma.go.jp/obd/stats/etrn/index.php

・過去の気象データ検索（鳥取県）　https://www.data.jma.go.jp/obd/stats/etrn/select/prefecture.php?prec_no=69

などをご利用ください。「地点」、「地点ごとの観測史上1～10位の値」を選択することによって、順位、観測値などを検索できます。

生物季節観測　令和4年（2022年）4月

観測種目	現象	観測日	平年差	平年	昨年
さくら	満開	4月1日	4日早い	4月5日	3月29日

気 象 月 表

地点番号 47746　地点名 鳥取 （鳥取県 ）　　気象官署名 鳥取地方気象台　　2022年4月

日付	平均気圧 現地 hPa	平均気圧 海面 hPa	気温 平均 ℃	気温 最高 ℃	気温 最低 ℃	平均蒸気圧 hPa	相対湿度 平均 %	相対湿度 最小 %	平均雲量 10分比	日照時間 h	全天日射量 MJ/m²	降水量 mm	降水量 最大 1時間 mm	降水量 最大 10分 mm	最深積雪 cm	降雪深さ合計 cm	風速 平均 m/s	風速 最大 m/s	風速 最大 風向 16方位	風速 最大瞬間 m/s	風速 最大瞬間 風向 16方位	天気概況 昼 06:00～18:00	天気概況 夜 18:00～06:00	大気現象	日付
1	1025.7	1027.7	9.0	12.7	5.7	5.2	46	34		7.9		0.0	0.0	0.0	－	－	4.6	8.9	NE	14.5	NE	晴後曇一時雨	曇一時雨後晴	●	1
2	1025.9	1027.9	7.2	12.9	1.9	6.4	65	40		11.3		0.0	0.0	0.0	－	－	2.5	5.8	NNW	9.1	NW	晴一時雨	晴	●	2
3	1025.6	1027.6	8.1	14.3	0.9	8.2	76	55		6.9		0.0	0.0	0.0	－	－	2.7	6.2	NNW	9.6	NNW	晴一時雨後曇、みぞれを伴う	晴一時曇	●☃	3
4	1025.2	1027.2	9.0	15.9	3.4	8.6	76	48		8.9		－	－	－	－	－	2.8	6.4	NNW	9.3	NW	晴	晴		4
5	1020.5	1022.4	10.2	18.5	0.5	4.7	45	9		10.2		－	－	－	－	－	2.6	5.7	NNW	7.5	NNW	晴後一時曇	曇		5
6	1018.3	1020.2	12.4	18.9	7.3	9.4	65	31		10.2		－	－	－	－	－	2.8	6.4	NW	9.5	NNW	晴時々曇	晴		6
7	1014.2	1016.1	13.1	21.5	5.2	10.5	71	30		7.8		0.0	0.0	0.0	－	－	2.9	7.0	NW	10.9	NNW	晴後雨時々曇	晴時々曇一時雨	● ＝	7
8	1017.7	1019.6	13.0	18.6	8.4	8.6	60	27		8.6		0.0	0.0	0.0	－	－	2.7	5.1	NNW	9.0	ENE	晴一時雨	晴	● ＝	8
9	1015.3	1017.1	17.8	26.9	8.4	8.9	47	20		11.9		－	－	－	－	－	3.0	6.5	NNW	8.5	NNW	晴	晴		9
10	1016.7	1018.6	17.7	25.9	10.9	10.4	54	21		11.5		－	－	－	－	－	3.1	6.5	NNW	9.3	NW	晴	曇時々晴		10
11	1014.5	1016.3	19.5	26.6	12.8	10.5	49	16		5.5		－	－	－	－	－	4.1	7.9	SSE	12.5	SSE	曇時々晴	晴時々曇		11
12	1010.7	1012.5	21.0	27.7	15.6	15.2	62	43		9.4		－	－	－	－	－	3.8	7.6	S	11.8	S	晴後一時曇	晴後時々曇		12
13	1012.3	1014.2	16.7	24.2	14.5	16.0	85	56		3.2		0.0	0.0	0.0	－	－	3.0	7.0	NW	11.2	NNW	晴後曇一時雨	曇時々雨	● ＝	13
14	1013.7	1015.6	14.2	15.7	12.5	15.5	96	89		0.0		38.5	8.0	2.0	－	－	1.4	3.7	NNE	5.7	NNE	大雨	雨時々曇	● ＝	14
15	1011.6	1013.5	11.8	13.7	10.0	13.2	95	88		0.0		8.0	2.0	1.0	－	－	3.3	5.9	N	10.1	NNW	雨時々曇	雨後時々曇	● ＝	15
16	1014.0	1015.9	10.6	15.1	4.8	8.1	65	39		7.3		0.5	1.5	0.5	－	－	4.6	7.3	NNW	11.7	N	曇一時雨後晴	晴後一時曇	●	16
17	1016.4	1018.3	11.4	20.3	2.2	5.8	51	15		12.4		－	－	－	－	－	2.8	5.0	NW	7.1	NNW	晴	曇時々晴		17
18	1015.4	1017.3	13.1	20.6	6.8	7.0	50	14		5.8		－	－	－	－	－	2.6	5.5	NNW	7.7	NW	曇後一時晴	晴時々曇		18
19	1015.6	1017.5	13.5	21.3	7.0	9.9	64	30		11.4		－	－	－	－	－	2.5	4.6	NNW	7.3	NW	晴	晴		19
20	1015.3	1017.2	16.5	26.1	7.7	7.9	49	14		12.0		－	－	－	－	－	3.0	5.3	NW	8.4	NNW	晴	晴後時々曇		20
21	1012.9	1014.8	16.6	21.2	13.5	14.3	76	55		0.1		16.5	7.0	1.5	－	－	3.6	8.5	SSE	13.3	S	曇後時々雨	曇時々雨	●	21
22	1010.4	1012.2	17.8	23.2	13.5	14.9	75	46		10.8		0.0	0.0	0.0	－	－	2.3	6.4	NNW	9.5	NW	晴後一時雨	曇時々晴	● ＝	22
23	1011.7	1013.6	16.5	20.0	14.1	15.4	83	59		0.0		0.0	0.0	0.0	－	－	2.0	5.5	WNW	8.5	WNW	曇一時雨	曇	● ＝	23
24	1009.5	1011.3	19.0	24.2	14.2	16.1	74	55		2.3		0.0	0.0	0.0	－	－	3.2	6.1	S	9.4	S	曇後一時雨	晴	● ＝	24
25	1011.3	1013.1	20.3	27.8	13.1	16.1	70	45		11.2		－	－	－	－	－	2.8	6.3	NW	8.4	NW	晴	曇		25
26	1003.8	1005.6	21.9	23.4	18.6	21.0	80	66		0.0		14.5	4.5	1.0	－	－	4.8	9.4	SSE	15.8	S	雨時々曇、雷を伴う	雨後時々曇	● ⚡	26
27	1011.5	1013.4	16.6	21.6	10.4	15.8	81	52		0.0		5.0	3.0	2.5	－	－	3.4	7.6	NNW	11.5	N	曇一時雨	曇時々晴	● ＝	27
28	1015.8	1017.7	14.3	21.2	8.1	11.7	74	47		11.9		－	－	－	－	－	2.1	5.1	N	7.7	NW	晴	晴後時々曇		28
29	1009.6	1011.5	11.3	13.6	9.4	12.2	91	79		0.0		46.5	12.0	3.0	－	－	3.9	9.5	N	17.6	NE	大雨一時曇	雨時々曇	●	29
30	1014.9	1016.8	12.6	18.0	9.0	9.8	69	47		10.9		0.0	0.0	0.0	－	－	2.7	6.1	NNW	8.5	NNW	晴	曇	●	30
上旬	1020.5	1022.4	11.8	18.6	5.3	8.1	61			95.2		0.0				－	3.0	9.6	12.8	8.3	6.5	3.2	月最大24時間降水量		最低海面気圧	
中旬	1014.0	1015.8	14.8	21.1	9.4	10.9	67			67.0		47.0				－	3.1	2.2	(北)			1.5	mm	期間		
下旬	1011.1	1013.0	16.7	21.4	12.4	14.7	77			47.2		82.5				－	3.1	2.4	(西)風向別頻度%(東)			7.6	46.5	29日8時	hPa	起日
月	1015.2	1017.1	14.4	20.4	9.0	11.2	68			209.4		129.5				－	3.1	1.5	(南) (0.1)			26.4	起日 29	～29日23時	1001.3	26
平年	1013.1	1015.0	13.2	18.9	7.6	10.0	67		6.7@	177.4		102.2				0	3.4	0.8	1.7	3.6	5.3	6.4	可照時間	h	日照率	54%

階級別	気温 ℃ 最高 <0	平均 <0	最低 <0	最高 ≧25	平均 ≧25	最低 ≧25	最高 ≧30	最高 ≧35	日降水量 mm ≧0.0	≧0.5	≧1.0	≧10	≧30	日最深積雪 cm ≧1	≧10	≧20	≧50	≧100	日最大風速 m/s ≧10	≧15	≧30	日平均雲量 <1.5	≧8.5
日数	0	0	0	6	0	0	0	0	17	7	6	4	2	0	0	0	0	0	0	0	0		
平年	0.0	0.0	0.2	2.6	0.0	0.0	0.2	0.0	17.8	12.5	11.0	3.3	0.4	0.0	0.0	0.0	0.0	0.0	3.4	0.3	0.0	2.6@	11.2@

日数	不照	大気現象 雪	霧	雷
	6	1	0	1)
平年	4.3	0.4	0.4@	1.3@

現象		平年
霜	初	12／9
	終	4／1@
雪	初	12／5
	終	3／27

気 象 月 表

地点番号 47744　地点名 米子 （鳥取県 ）　　気象官署名 鳥取地方気象台　　2022年4月

日付	平均気圧 現地 hPa	平均気圧 海面 hPa	気温 平均 ℃	気温 最高 ℃	気温 最低 ℃	平均蒸気圧 hPa	相対湿度 平均 %	相対湿度 最小 %	平均雲量 10分比	日照時間 h	全天日射量 MJ/m²	降水量 mm	降水量 最大 1時間 mm	降水量 最大 10分 mm	最深積雪 cm	降雪深さ合計 cm	風速 平均 m/s	風速 最大 m/s	風速 最大 風向 16方位	風速 最大瞬間 m/s	風速 最大瞬間 風向 16方位	天気概況 昼 06:00～18:00	天気概況 夜 18:00～06:00	大気現象	日付
1	1027.0	1028.0	9.5	12.6	7.1	5.1	43	34		9.6		−	−	−	−	−	4.9	7.3	NE	13.0	NE				1
2	1026.8	1027.8	7.2	12.3	1.7	6.2	63	41		11.9		−	−	−	−	−	2.5	5.3	NE	8.8	N				2
3	1026.5	1027.5	8.2	14.2	0.8	8.0	74	55		11.0		−	−	−	−	−	3.1	7.2	NNE	10.6	NE				3
4	1026.2	1027.2	9.1	15.2	3.4	8.5	75	54		11.0		−	−	−	−	−	2.2	5.4	NNE	9.1	N				4
5	1021.3	1022.3	10.4	19.1	0.4	6.3	54	9		9.6		−	−	−	−	−	1.6	4.0	NE	5.9	NE				5
6	1019.1	1020.1	13.0	20.7	8.0	10.0	67	40		11.0		−	−	−	−	−	2.4	6.8	NNW	10.9	NNW				6
7	1015.1	1016.0	13.7	22.5	5.4	10.3	70	27		8.1		0.0	0.0	0.0	−	−	3.0	10.8	W	17.1	W			●	7
8	1018.6	1019.6	13.0	17.4	8.5	9.4	64	34		11.0		−	−	−	−	−	3.2	6.2	NE	11.0	NE				8
9	1015.9	1016.9	16.8	26.2	6.5	8.3	49	19		12.0		−	−	−	−	−	2.9	8.9	W	14.8	W				9
10	1017.3	1018.3	17.8	25.8	10.1	11.4	58	30		10.8		−	−	−	−	−	1.6	4.4	E	6.3	NW				10
11	1015.0	1016.0	19.5	26.5	13.2	11.9	55	24		6.6		−	−	−	−	−	2.3	4.5	S	7.4	S				11
12	1011.3	1012.3	20.5	27.0	16.2	16.1	67	46		10.4		−	−	−	−	−	2.6	5.0	NE	8.1	NE				12
13	1013.4	1014.3	16.0	21.6	13.2	15.7	86	67		5.4		0.5	0.5	0.5	−	−	3.4	9.2	W	13.4	WNW			● ＝	13
14	1014.7	1015.7	13.4	14.7	12.0	14.6	95	92		0.0		13.5	2.0	0.5	−	−	4.4	6.0	NNE	10.8	NE			● ＝	14
15	1013.1	1014.1	11.2	12.4	10.1	12.2	92	80		0.0		3.0	1.0	0.5	−	−	4.2	5.7	NE	9.8	N			● ＝	15
16	1015.3	1016.3	11.0	15.0	5.3	7.4	58	39		9.1		−	0.0	−	−	−	3.8	5.9	NNE	9.6	NNE				16
17	1017.1	1018.1	11.7	19.6	3.2	8.7	65	21		12.3		−	−	−	−	−	2.1	5.1	NNE	8.1	NE				17
18	1016.3	1017.3	13.6	20.9	7.0	9.2	63	19		5.9		−	−	−	−	−	1.8	4.4	E	6.9	N				18
19	1016.3	1017.3	13.6	19.3	7.7	10.8	70	53		11.8		−	−	−	−	−	2.0	6.6	NNE	9.9	NE				19
20	1016.0	1016.9	16.2	25.9	7.9	9.3	55	15		12.0		−	−	−	−	−	1.9	5.4	N	7.8	NNW				20
21	1013.5	1014.5	16.7	21.9	12.9	12.2	65	42		0.0		8.0	4.0	1.0	−	−	2.4	6.0	SSE	9.0	SSE			● ＝	21
22	1011.3	1012.2	18.5	24.4	13.7	14.2	69	41		11.8		−	0.0	−	−	−	2.6	6.4	WNW	11.1	WNW			＝	22
23	1012.4	1013.4	17.0	20.1	14.4	14.8	76	61		0.1		−	−	−	−	−	1.8	5.4	W	10.2	W			＝	23
24	1010.3	1011.3	18.5	24.0	14.0	15.6	75	50		4.9		−	−	−	−	−	1.4	3.8	NNE	5.9	NE			＝	24
25	1012.0	1012.9	19.8	26.9	13.6	16.4	73	46		10.9		−	−	−	−	−	2.4	5.4	NE	8.6	NNE				25
26	1003.8	1004.7	21.0	22.2	17.1	20.8	83	63		0.0		46.0	14.0	5.5	−	−	3.3	7.0	S	13.2	S			●	26
27	1012.3	1013.3	17.3	20.9	11.4	15.3	76	43		4.5		1.5	1.5	0.5	−	−	4.7	8.2	NE	13.5	NE			●	27
28	1016.4	1017.4	14.1	19.6	8.8	11.9	75	53		11.5		−	−	−	−	−	3.6	8.1	NE	13.2	NNE				28
29	1011.2	1012.2	11.3	13.7	9.7	11.7	87	73		0.0		42.0	9.5	2.5	−	−	4.7	11.7	NNE	19.1	NNE			● ＝	29
30	1016.0	1017.0	12.6	16.0	9.6	9.0	63	48		9.3		0.0	0.0	0.0	−	−	3.4	6.3	NE	12.6	NE			●	30
上旬	1021.4	1022.4	11.9	18.6	5.2	8.4	62			106.0		0.0				−	2.7	1.4	3.2	2.9	15.4	19.7	月最大24時間降水量		最低海面気圧	
中旬	1014.9	1015.8	14.7	20.3	9.6	11.6	71			73.5		17.0				−	2.9	5.1	(北)			4.2	mm	期間		
下旬	1011.9	1012.9	16.7	21.0	12.5	14.2	74			53.0		97.5				−	3.0	4.9	(西)風向別頻度%(東)			2.5	47.5	26日6時	hPa	起日
月	1016.1	1017.0	14.4	20.0	9.1	11.4	69			232.5		114.5				−	2.9	1.9	(南) (0.3)			3.2	起日 26	～27日2時	1001.2	26
平年	1013.8	1014.8	13.2	18.4	8.0	10.1	67		6.7@	182.0	17.1@	106.3				−	3.0	1.9	2.2	7.6	14.4	9.0	可照時間	h	日照率	60%

階級別	気温 ℃ 最高 <0	平均 <0	最低 <0	最高 ≧25	平均 ≧25	最低 ≧25	最高 ≧30	最高 ≧35	日降水量 mm ≧0.0	≧0.5	≧1.0	≧10	≧30	日最深積雪 cm ≧1	≧10	≧20	≧50	≧100	日最大風速 m/s ≧10	≧15	≧30	日平均雲量 <1.5	≧8.5
日数	0	0	0	6	0	0	0	0	9	7	6	3	2	0	0	0	0	0	2	0	0		
平年	0.0	0.0	0.2	2.3	0.0	0.0	0.1	0.0	17.0	12.1	10.2	3.9	0.6	0.0	0.0	0.0	0.0	0.0	1.9	0.0	0.0	3.8@	12.9@

日数	不照	大気現象 雪	霧	雷
	5	0)	0)	
平年	4.4	1.1	0.5	0.9@

現象		平年
霜	初	11／22@
	終	4／10@
雪	初	12／6
	終	3／27

気 象 月 表

地点番号 47742　地点名 境 （鳥取県 ）　　気象官署名 鳥取地方気象台　　2022年4月

日付	平均気圧 現地 hPa	平均気圧 海面 hPa	気温 平均 ℃	気温 最高 ℃	気温 最低 ℃	平均蒸気圧 hPa	相対湿度 平均 %	相対湿度 最小 %	平均雲量 10分比	日照時間 h	全天日射量 MJ/m²	降水量 mm	降水量 最大 1時間 mm	降水量 最大 10分 mm	最深積雪 cm	降雪深さ合計 cm	風速 平均 m/s	風速 最大 m/s	風速 最大 風向 16方位	風速 最大瞬間 m/s	風速 最大瞬間 風向 16方位	天気概況 昼 06:00～18:00	天気概況 夜 18:00～06:00	大気現象	日付
1	1027.7	1028.2	9.1	11.7	6.7	5.3	46	38		6.1		－	－	－	－	－	3.6	6.8	NE	14.2	NNE				1
2	1027.4	1027.9	7.8	11.6	3.2	6.3	61	40		10.5		－	－	－	－	－	1.9	4.1	NE	7.9	NE				2
3	1027.2	1027.7	8.6	13.9	1.9	8.4	76	56		9.3		－	－	－	－	－	2.1	5.1	NNE	9.1	N			≡	3
4	1026.8	1027.3	9.3	14.1	5.0	8.8	77	53		8.6		－	－	－	－	－	1.5	4.2	NE	8.2	NE			≡	4
5	1021.7	1022.2	11.0	18.2	1.7	7.6	62	14		9.6		－	－	－	－	－	1.6	4.8	NW	8.0	NNW				5
6	1019.6	1020.1	13.4	19.1	9.2	10.6	70	49		10.9		－	－	－	－	－	2.5	6.7	NW	12.0	NW			＝	6
7	1015.6	1016.1	13.6	21.4	6.9	11.3	76	25		7.2		0.0	0.0	0.0	－	－	2.4	6.6	WSW	12.4	W			● ≡	7
8	1019.3	1019.8	12.7	17.8	8.4	9.6	66	39		10.5		－	－	－	－	－	2.8	6.1	NE	11.2	E			＝	8
9	1016.5	1016.9	16.4	25.6	6.2	8.2	51	18		12.0		－	－	－	－	－	2.4	7.4	WSW	12.7	SW				9
10	1017.8	1018.3	17.6	25.6	10.0	12.0	61	34		11.1		－	－	－	－	－	1.6	4.7	WSW	7.5	SW				10
11	1015.5	1016.0	18.3	25.0	13.1	12.3	62	29		7.6		－	－	－	－	－	1.4	3.8	NNW	7.0	NNW			＝	11
12	1011.8	1012.2	19.3	26.1	14.1	16.4	74	50		11.1		－	－	－	－	－	1.9	6.2	NNW	9.7	NNW				12
13	1014.0	1014.4	15.6	21.7	12.9	15.8	89	66		3.8		0.5	0.5	0.5	－	－	2.7	6.1	WNW	11.3	WNW			● ＝	13
14	1015.5	1016.0	13.0	13.9	11.8	14.2	95	92		0.0		16.0	2.5	0.5	－	－	3.4	5.5	NE	10.4	NNE			●	14
15	1013.9	1014.4	11.1	12.6	10.1	11.7	89	70		0.0		7.0	1.5	1.0	－	－	3.7	5.5	NNE	11.5	NE			●	15
16	1016.0	1016.5	11.1	14.7	6.6	7.6	59	37		10.2		0.0	0.0	0.0	－	－	2.7	5.4	NE	10.0	NE			●	16
17	1017.6	1018.1	11.8	18.2	3.8	10.1	75	40		12.3		－	－	－	－	－	1.7	5.7	NNW	10.4	NNW			∞	17
18	1016.8	1017.2	13.5	20.8	7.7	9.5	66	24		5.2		－	－	－	－	－	1.4	5.1	NNW	9.0	NNW				18
19	1017.0	1017.5	13.9	20.5	8.1	11.0	70	42		11.9		－	－	－	－	－	1.5	4.6	E	6.9	E				19
20	1016.5	1016.9	15.9	24.9	7.9	10.4	63	16		11.9		－	－	－	－	－	1.4	4.4	NNW	7.4	NNW			＝	20
21	1014.1	1014.5	16.1	21.5	11.2	12.6	71	41		0.0		5.5	3.0	1.0	－	－	1.5	4.2	S	7.4	SSE			● ＝ ∞	21
22	1011.7	1012.2	18.8	24.5	14.1	13.1	63	32		11.5		0.0	0.0	0.0	－	－	3.5	8.0	W	13.8	W			● ＝	22
23	1012.9	1013.3	17.2	20.4	15.2	14.9	76	55		0.5		0.0	0.0	0.0	－	－	2.3	6.2	W	11.1	W			● ＝	23
24	1010.9	1011.3	18.3	24.1	14.2	15.8	77	48		6.5		－	－	－	－	－	1.1	3.0	E	4.5	E			＝	24
25	1012.5	1012.9	19.2	26.1	13.0	16.9	78	45		10.9		－	－	－	－	－	1.8	5.2	NNW	8.7	NW				25
26	1004.4	1004.8	20.0	21.4	16.6	21.4	91	71		0.0		71.0	13.5	4.5	－	－	1.8	4.7	WSW	9.1	WSW			●	26
27	1013.2	1013.6	17.0	20.9	13.3	14.8	75	45		5.5		1.0	1.5	0.5	－	－	3.8	6.9	NNE	12.9	ENE			●	27
28	1017.3	1017.8	14.9	18.4	12.4	11.7	70	43		11.7		－	－	－	－	－	3.6	6.1	E	12.6	E				28
29	1012.0	1012.5	12.0	14.5	9.5	11.8	84	70		0.0		40.5	10.5	2.5	－	－	4.8	11.6	NE	20.6	NNE			●	29
30	1016.7	1017.2	12.5	16.1	10.1	9.2	64	48		10.0		0.0	0.0	0.0	－	－	2.6	4.8	NE	9.8	NE			●	30
上旬	1022.0	1022.5	12.0	17.9	5.9	8.8	65			95.8		0.0				－	2.2	9.3	11.7	3.6	6.8	17.2			
中旬	1015.5	1015.9	14.4	19.8	9.6	11.9	74			74.0		23.5				－	2.2	4.2				8.9			
下旬	1012.6	1013.0	16.6	20.8	13.0	14.2	75			56.6		118.0				－	2.7	5.4				5.3			
月	1016.7	1017.1	14.3	19.5	9.5	11.6	71			226.4		141.5				－	2.4	11.0				2.8			
平年	1014.5	1015.0	13.3	18.4	8.4	10.4	68		6.9@	183.9		111.2				0	2.3	3.2	2.9	1.7	2.1	1.5			

(北)
(西)風向別頻度%(東)
(南) (2.5)

月最大24時間降水量 mm	期間	起日
72.0	26日6時～27日1時	26

可照時間	h

最低海面気圧 hPa	起日
1001.2	26

日照率
58%

階級別	気温 ℃ 最高 <0	平均 <0	最低 <0	最高 ≧25	平均 ≧25	最低 ≧25	最高 ≧30	最高 ≧35	日降水量 mm ≧0.0	≧0.5	≧1.0	≧10	≧30	日最深積雪 cm ≧1	≧10	≧20	≧50	≧100	日最大風速 m/s ≧10	≧15	≧30	日平均雲量 <1.5	≧8.5
日数	0	0	0	5	0	0	0	0	12	7	6	3	2	0	0	0	0	0	1	0	0		
平年	0.0	0.0	0.0	2.1	0.0	0.0	0.0	0.0	16.4	11.7	10.4	4.0	0.8	0.0	0.0	0.0	0.0	0.0	0.4	0.0	0.0	4.3@	15.4@

日数	不照	大気現象 雪	霧	雷
	5	0	3	
平年	4.3	0.3	0.6	0.2@

現象		平年
霜	初	12／6@
	終	3／22@
雪	初	12／11
	終	3／23

地域気象観測気温月報

鳥取県 (69)　　2022年4月

単位:℃　1/1頁

観測所名	境			塩津			青谷			湖山			岩井			米子			倉吉			鳥取			智頭			茶屋		
日付	平均	最高	最低	平均	最高	最低	平均	最高	最低	平均	最高	最低	平均	最高	最低	平均	最高	最低	平均	最高	最低	平均	最高	最低	平均	最高	最低	平均	最高	最低
1	9.1	11.7	6.7	8.9	11.3	7.6	8.7	11.3	3.6	8.7	11.2	7.1	8.1	10.2	4.3	9.5	12.6	7.1	8.7	11.3	6.5	9.0	12.7	5.7	6.3	10.3	1.5	3.4	7.7	-1.7
2	7.8	11.6	3.2	6.7	11.0	1.4	5.9	10.9	1.4	6.5	10.9	1.8	5.9	10.6	0.7	7.2	12.3	1.7	6.3	10.9	1.6	7.2	12.9	1.9	4.3	12.4	-2.5	2.7	9.8	-3.2
3	8.6	13.9	1.9	8.6	13.3	1.6	7.8	13.1	0.4	7.7	13.0	1.5	7.0	13.2	-0.3	8.2	14.2	0.8	8.0	13.2	1.8	8.1	14.3	0.9	6.5	14.8	-2.8	4.3	12.5	-4.4
4	9.3	14.1	5.0	8.9	14.3	3.3	8.6	14.4	3.8	8.9	13.9	4.4	7.4	13.5	1.9	9.1	15.2	3.4	8.7	14.3	4.5	9.0	15.9	3.4	7.8	14.6	1.7	5.2	12.5	-3.0
5	11.0	18.2	1.7	8.7	15.7	0.1	8.6	16.2	-0.1	9.3	14.6	1.5	8.5	17.0	-1.1	10.4	19.1	0.4	9.4	16.2	0.8	10.2	18.5	0.5	8.5	21.7	-1.6	6.5	19.0	-6.3
6	13.4	19.1	9.2	12.2	17.3	7.0	10.9	17.5	5.5	11.9	17.5	8.2	10.7	17.0	4.5	13.0	20.7	8.0	11.6	17.9	5.4	12.4	18.9	7.3	10.9	20.0	3.5	9.1	19.2	1.6
7	13.6	21.4	6.9	12.3	20.3	5.0	11.5	17.7	4.2	12.2	17.2	5.7	11.9	19.7	3.5	13.7	22.5	5.4	12.4	19.2	4.5	13.1	21.5	5.2	11.4	23.5	2.5	9.7	20.2	-0.8
8	12.7	17.8	8.4	11.8	15.1	7.4	11.1	15.3	6.6	11.8	14.6	8.7	11.4	16.7	5.6	13.0	17.4	8.5	11.6	15.9	7.7	13.0	18.6	8.4	10.8	18.3	5.3	9.1	18.1	2.6
9	16.4	25.6	6.2	14.3	22.5	6.1	14.5	24.9	5.4	15.9	23.9	8.3	14.9	24.9	5.3	16.8	26.2	6.5	15.7	24.7	7.6	17.8	26.9	8.4	13.9	25.2	3.0	12.7	23.6	0.6
10	17.6	25.6	10.0	15.1	21.8	9.2	14.7	21.2	8.4	16.3	22.4	12.6	15.6	24.3	7.8	17.8	25.8	10.1	16.3	21.5	11.0	17.7	25.9	10.9	16.1	28.4	7.0	14.2	25.0	3.3
11	18.3	25.0	13.1	16.8	22.1	12.2	16.5	24.0	10.9	18.3	24.5	12.2	16.7	25.7	9.6	19.5	26.5	13.2	18.1	26.1	10.9	19.5	26.6	12.8	16.0	23.8	9.3	15.5	23.6	7.3
12	19.3	26.1	14.1	18.3	24.2	12.3	18.7	25.8	12.7	19.8	26.4	16.0	19.4	26.7	11.6	20.5	27.0	16.2	19.9	25.7	15.4	21.0	27.7	15.6	18.6	27.5	12.3	17.5	25.0	10.9
13	15.6	21.7	12.9	15.7	19.1	13.7	15.2	19.8	13.1	15.9	21.6	14.1	15.6	23.6	12.2	16.0	21.6	13.2	15.3	20.0	13.1	16.7	24.2	14.5	16.3	26.1	12.4	13.4	23.8	7.6
14	13.0	13.9	11.8	13.9	14.7	12.6	13.2	14.3	12.1	13.1	14.5	11.9	13.6	15.1	12.0	13.4	14.7	12.0	13.3	14.1	11.9	14.2	15.7	12.5	13.3	15.0	11.8	11.3	13.5	9.4
15	11.1	12.6	10.1	11.8	12.8	10.2	11.3	12.1	10.1	11.3	12.7	10.0	11.3	12.7	9.7	11.2	12.4	10.1	11.1	11.9	9.6	11.8	13.7	10.0	10.6	12.0	9.0	8.1	9.5	6.1
16	11.1	14.7	6.6	10.1	14.1	4.3	10.2	14.4	4.2	10.5	13.9	5.4	9.3	13.1	3.2	11.0	15.0	5.3	10.1	14.1	4.8	10.6	15.1	4.8	8.1	12.7	1.6	5.8	11.3	-1.2
17	11.8	18.2	3.8	10.2	16.6	2.2	9.7	17.3	1.6	10.4	16.5	3.3	9.6	18.6	0.7	11.7	19.6	3.2	10.9	17.8	3.2	11.4	20.3	2.2	9.1	19.7	-0.7	7.6	18.8	-2.6
18	13.5	20.8	7.7	12.0	17.8	6.2	11.7	18.4	5.3	12.3	17.3	7.1	11.5	19.1	4.4	13.6	20.9	7.0	12.8	18.8	6.7	13.1	20.6	6.8	10.6	22.8	2.2	9.5	19.5	1.0
19	13.9	20.5	8.1	12.2	17.5	7.0	11.7	17.3	6.6	12.4	16.5	7.7	12.2	19.6	5.5	13.6	19.3	7.7	12.5	17.6	7.5	13.5	21.3	7.0	11.5	21.3	2.9	9.6	19.8	0.4
20	15.9	24.9	7.9	14.1	23.6	6.6	13.9	23.6	5.4	16.1	22.8	8.6	14.6	23.9	5.6	16.2	25.9	7.9	15.5	23.6	6.5	16.5	26.1	7.7	13.3	25.4	3.3	10.8	21.3	0.2
21	16.1	21.5	11.2	15.0	19.1	9.9	14.2	19.3	9.1	16.8	21.1	13.2	14.8	21.6	7.9	16.7	21.9	12.9	16.0	21.2	11.4	16.6	21.2	13.5	13.7	19.1	7.4	10.8	16.5	3.3
22	18.8	24.5	14.1	17.2	22.7	13.7	16.4	22.1	12.8	16.5	20.9	13.3	16.3	22.2	12.2	18.5	24.4	13.7	16.8	21.8	11.2	17.8	23.2	13.5	17.0	26.1	11.9	15.4	23.8	9.2
23	17.2	20.4	15.2	16.6	20.0	13.4	15.3	18.4	12.9	15.8	17.9	14.3	14.9	18.8	11.9	17.0	20.1	14.4	15.7	19.5	12.2	16.5	20.0	14.1	15.4	22.1	11.2	15.5	20.3	9.3
24	18.3	24.1	14.2	16.9	22.1	13.3	16.3	22.4	12.6	18.0	24.0	13.8	17.1	23.4	12.5	18.5	24.0	14.0	17.5	21.8	12.0	19.0	24.2	14.2	16.0	20.9	12.5	14.7	21.0	9.3
25	19.2	26.1	13.0	18.2	24.9	12.8	18.6	25.5	12.2	19.1	23.6	14.4	19.1	27.0	11.2	19.8	26.9	13.6	19.5	25.0	14.3	20.3	27.8	13.1	19.7	28.8	11.4	16.6	27.6	5.9
26	20.0	21.4	16.6	19.8	24.1	14.5	20.0	24.7	15.6	21.4	23.2	19.0	20.5	25.3	15.4	21.0	22.2	17.1	21.0	23.1	15.9	21.9	23.4	18.6	20.0	22.3	17.2	18.3	20.7	12.4
27	17.0	20.9	13.3	16.5	20.8	11.9	16.0	20.0	10.2	15.8	20.0	10.3	15.8	22.8	8.8	17.3	20.9	11.4	16.1	20.9	9.9	16.6	21.6	10.4	15.0	19.8	8.5	13.9	19.0	7.4
28	14.9	18.4	12.4	13.8	17.0	10.6	12.7	17.3	7.8	12.9	17.1	7.0	12.9	20.5	6.0	14.1	19.6	8.8	12.9	17.9	8.1	14.3	21.2	8.1	13.4	22.2	7.5	12.2	23.2	4.5
29	12.0	14.5	9.5	11.5	13.9	9.5	10.8	13.7	9.5	11.3	13.8	9.5	10.6	13.4	9.2	11.3	13.7	9.7	10.7	13.0	9.6	11.3	13.6	9.4	10.8	15.8	7.5	8.1	12.4	5.7
30	12.5	16.1	10.1	12.1	14.9	8.9	11.9	15.9	8.1	12.3	14.9	10.1	11.2	15.6	8.0	12.6	16.0	9.6	12.0	15.0	9.3	12.6	18.0	9.0	11.2	18.8	7.4	8.6	16.6	3.9
月極値		26.1	1.7		24.9	0.1		25.8	-0.1		26.4	1.5		27.0	-1.1		27.0	0.4		26.1	0.8		27.8	0.5		28.8	-2.8		27.6	-6.3
起日		25	5		25	5		12	5		12	5		25	5		12	5		11	5		25	5		25	3		25	5
上旬平均	12.0	17.9	5.9	10.8	16.3	4.9	10.2	16.3	3.9	10.9	15.9	6.0	10.1	16.7	3.2	11.9	18.6	5.2	10.9	16.5	5.1	11.8	18.6	5.3	9.7	18.9	1.8	7.7	16.8	-1.1
中旬平均	14.4	19.8	9.6	13.5	18.3	8.7	13.2	18.7	8.2	14.0	18.7	9.6	13.4	19.8	7.5	14.7	20.3	9.6	14.0	19.0	9.0	14.8	21.1	9.4	12.7	20.6	6.4	10.9	18.6	3.9
下旬平均	16.6	20.8	13.0	15.8	20.0	11.9	15.2	19.9	11.1	16.0	19.7	12.5	15.3	21.1	10.3	16.7	21.0	12.5	15.8	19.9	11.4	16.7	21.4	12.4	15.2	21.6	10.3	13.4	20.1	7.1
月平均	14.3	19.5	9.5	13.3	18.2	8.5	12.9	18.3	7.7	13.6	18.1	9.4	12.9	19.2	7.0	14.4	20.0	9.1	13.5	18.5	8.5	14.4	20.4	9.0	12.5	20.4	6.1	10.7	18.5	3.3
0℃未満日数	0	0	0	0	0	0	0	0	1	0	0	0	0	0	2	0	0	0	0	0	0	0	0	0	0	0	4	0	0	8
25℃以上日数	0	5	0	0	0	0	0	2	0	0	1	0	0	4	0	0	6	0	0	3	0	0	6	0	0	7	0	0	3	0
30℃以上日数		0			0			0			0			0			0			0			0			0			0	
35℃以上日数		0			0			0			0			0			0			0			0			0			0	
積算気温	394			358			337			368			333			398			365			399			326			213		

地域気象観測風向・風速月報

鳥取県 (69)　　2022年4月

単位:(m/s)　1/2頁

観測所名	境						塩津						青谷						湖山						岩井					
日付	平均	最大	最大風向	最大瞬間	最大瞬間風向	最多	平均	最大	最大風向	最大瞬間	最大瞬間風向	最多	平均	最大	最大風向	最大瞬間	最大瞬間風向	最多	平均	最大	最大風向	最大瞬間	最大瞬間風向	最多	平均	最大	最大風向	最大瞬間	最大瞬間風向	最多
1	3.6	6.8	NE	14.2	NNE	NE	3.7	5.6	NE	10.9	ENE	NE	4.3	6.7	NNE	12.0	NNE	NNE	8.0	11.0	NNE	13.9	NE	NNE	2.7	6.6	ENE	12.6	N	NNE
2	1.9	4.1	NE	7.9	NE	NNE	2.3	3.6	NNE	6.6	NNE	SSE	2.5	4.4	NNE	7.6	NNE	S	3.1	5.7	NNE	9.3	NE	SE	2.0	5.5	ENE	9.1	ENE	ENE
3	2.1	5.1	NNE	9.1	N	NE	2.4	4.0	NE	7.8	ENE	ENE	2.6	4.4	NE	7.6	ENE	S	4.0	8.8	NE	10.3	NE	SE	1.9	4.8	NE	8.3	E	E
4	1.5	4.2	NE	8.2	NE	NE	2.1	3.3	SSE	6.3	NNE	SSE	2.4	4.3	NNE	6.4	NNE	S	3.1	5.5	NNE	8.7	NNE	SE	1.8	4.6	N	8.8	N	E
5	1.6	4.8	NW	8.0	NNW	NNW	1.7	3.3	SSE	4.5	NE	SSE	2.1	3.4	SSW	4.5	SSW	S	2.8	5.1	SE	6.7	NNE	SE	2.0	5.2	W	8.2	W	E
6	2.5	6.7	NW	12.0	NW	WSW	2.6	6.6	NW	9.8	NW	WSW	2.5	5.3	NW	8.2	NNW	S	3.3	6.2	WNW	9.3	NNE	SE	2.4	7.7	WNW	10.8	WNW	E
7	2.4	6.6	WSW	12.4	W	W	3.0	9.0	WNW	14.2	WNW	W	2.1	4.2	NW	7.7	NNW	S	3.3	7.8	W	10.3	W	W	2.1	6.6	W	10.7	NNW	ESE
8	2.8	6.1	NE	11.2	E	E	2.9	4.6	NNE	9.0	E	E	3.2	5.2	NE	9.9	ENE	NE	5.2	10.5	NE	12.3	NE	NE	2.3	6.1	ENE	10.7	NNE	E
9	2.4	7.4	WSW	12.7	SW	WSW	2.2	5.4	SW	9.1	SW	SSE	2.2	4.9	NW	7.8	NNW	S	1.9	4.4	WNW	6.2	N	SSE	1.9	5.0	NNW	8.7	W	E
10	1.6	4.7	WSW	7.5	SW	WSW	1.8	4.3	NW	6.5	NW	SSE	2.1	3.3	S	4.7	S	S	2.4	4.9	SE	7.2	N	SSE	2.0	5.2	W	8.1	W	E
11	1.4	3.8	NNW	7.0	NNW	NW	1.8	3.6	E	5.8	E	SSE	2.0	4.3	ENE	7.7	ENE	S	3.6	7.2	SE	11.3	SSE	SSE	1.7	4.7	WSW	9.2	WSW	E
12	1.9	6.2	NNW	9.7	NNW	NNW	1.4	3.0	NNW	5.6	NW	SSE	1.7	3.7	NNE	5.1	N	S	2.7	5.5	NE	7.7	SE	SE	2.3	5.5	W	9.3	W	E
13	2.7	6.1	WNW	11.3	WNW	NE	3.2	8.1	WNW	12.7	WNW	WNW	2.4	5.4	NW	8.9	WSW	S	3.7	8.7	WNW	10.8	W	W	1.8	8.1	WNW	11.6	W	W
14	3.4	5.5	NE	10.4	NNE	NE	3.0	4.7	E	8.7	E	ENE	3.2	4.6	NE	9.1	ENE	NE	7.0	8.9	NE	10.3	NE	NE	1.3	3.6	W	5.3	W	W
15	3.7	5.5	NNE	11.5	NE	NNE	3.4	5.9	NNW	10.4	NNW	NNE	3.8	7.9	N	11.4	N	NNE	6.8	10.9	NNW	12.9	N	NNE	1.6	4.6	NW	8.6	WNW	NW
16	2.7	5.4	NE	10.0	NE	NE	3.1	6.2	NNW	9.9	N	NE	4.0	7.5	N	11.7	NNW	NNE	5.9	11.0	N	12.9	N	NNE	2.4	5.8	ENE	11.7	E	ENE
17	1.7	5.7	NNW	10.4	NNW	NNW	2.2	3.7	SSE	5.1	WNW	SSE	2.3	3.1	SSE	4.5	NNW	S	2.9	5.1	SE	6.7	SE	SE	1.9	4.6	NW	6.9	WNW	E
18	1.4	5.1	NNW	9.0	NNW	NW	1.9	3.6	NW	5.2	NW	SSE	2.1	3.1	S	5.0	NW	S	2.6	5.4	SE	6.7	SE	SE	1.6	4.5	W	7.2	W	E
19	1.5	4.6	E	6.9	E	E	2.3	4.3	E	7.5	E	SSE	2.6	4.8	NE	8.1	E	S	3.8	8.7	NE	10.8	NE	SE	2.3	6.2	W	7.9	WNW	E
20	1.4	4.4	NNW	7.4	NNW	NNW	1.7	3.7	NNW	6.5	NNW	SSE	2.1	3.8	NW	5.3	NW	S	2.9	5.6	SE	7.7	SE	SE	2.0	5.0	W	7.6	W	E
21	1.5	4.2	S	7.4	SSE	NW	1.2	2.7	WNW	5.0	E	SSE	1.8	3.7	E	6.5	E	S	3.7	7.3	SSE	11.8	SE	SSE	1.6	3.9	W	9.3	ESE	ESE
22	3.5	8.0	W	13.8	W	WSW	2.6	5.2	WNW	8.1	WNW	WNW	1.7	3.5	N	6.6	WNW	S	2.0	5.5	NNW	7.2	NNW	SSE	1.6	5.2	NNW	7.3	NW	E
23	2.3	6.2	W	11.1	W	E	2.3	5.0	WNW	9.2	WSW	E	1.7	3.5	ENE	5.9	ENE	S	2.4	6.7	W	8.7	NW	NE	1.3	5.5	W	10.2	WNW	E
24	1.1	3.0	E	4.5	E	NW	1.3	3.1	ESE	5.3	E	SSE	1.8	3.2	NNW	5.8	N	S	2.1	6.1	NE	7.7	NE	SSE	1.5	4.1	W	5.8	W	E
25	1.8	5.2	NNW	8.7	NW	NNW	1.4	3.4	SSE	5.9	N	SSE	2.1	3.4	NNE	5.4	NNE	S	2.8	6.5	SSE	10.8	SSE	NE	2.0	5.2	W	6.9	W	E
26	1.8	4.7	WSW	9.1	WSW	WSW	2.4	8.0	SW	15.2	SSW	SW	2.6	8.5	S	18.2	S	S	5.3	9.9	SSE	14.4	SE	SSE	2.1	6.3	SE	14.9	SSE	ESE
27	3.8	6.9	NNE	12.9	ENE	ENE	3.5	5.4	NNE	12.2	W	E	3.4	7.5	NW	10.4	NW	NE	7.3	11.0	NE	13.9	NE	NE	2.7	7.6	WNW	13.1	W	NE
28	3.6	6.1	E	12.6	E	ENE	3.4	6.2	E	12.0	E	E	2.9	5.4	NE	10.6	NE	NE	4.8	11.6	NE	14.4	NE	NE	2.0	6.1	NNE	10.5	NNE	NNE
29	4.8	11.6	NE	20.6	NNE	NE	3.8	8.2	NE	17.4	NE	NE	4.4	10.2	NNE	18.2	NNE	NNE	7.4	18.7	NE	23.7	NE	NNE	1.9	5.8	NE	14.6	NNE	NNW
30	2.6	4.8	NE	9.8	NE	NE	2.6	4.7	NE	9.8	NE	NE	3.0	6.3	NNE	11.1	NE	NE	5.2	10.3	NE	11.8	NE	NE	2.0	5.8	NW	8.8	NW	E
月最大		11.6	NE	20.6	NNE			9.0	WNW	17.4	NE			10.2	NNE	18.2	NNE			18.7	NE	23.7	NE			8.1	WNW	14.9	SSE	
起日		29		29				7		29				29		29				29		29				13		26		
上旬平均	2.2					NE	2.5					SSE	2.6					S	3.7					SE	2.1					E
中旬平均	2.2					NNW	2.4					SSE	2.6					S	4.2					SE	1.9					E
下旬平均	2.7					ENE	2.5					E	2.5					S	4.3					NE	1.9					E
月平均	2.4					NE	2.4					SSE	2.6					S	4.1					NE	2.0					E
10m/s以上日数		1						0						1						8						0				
15m/s以上日数		0						0						0						1						0				
20m/s以上日数		0						0						0						0						0				
30m/s以上日数		0						0						0						0						0				

地域気象観測風向・風速月報

鳥取県 (69)　　2022年4月

単位:(m/s)　2/2頁

観測所名	米子						倉吉						鳥取						智頭						茶屋					
日付	平均	最大	最大風向	最大瞬間	最大瞬間風向	最多	平均	最大	最大風向	最大瞬間	最大瞬間風向	最多	平均	最大	最大風向	最大瞬間	最大瞬間風向	最多	平均	最大	最大風向	最大瞬間	最大瞬間風向	最多	平均	最大	最大風向	最大瞬間	最大瞬間風向	最多
1	4.9	7.3	NE	13.0	NE	NE	6.3	9.0	NNE	13.3	NE	NE	4.6	8.9	NE	14.5	NE	NNE	2.9	6.9	W	14.2	W	WNW	2.9	6.5	N	12.0	N	NNE
2	2.5	5.3	NE	8.8	N	NNE	3.7	6.3	NNE	8.9	N	S	2.5	5.8	NNW	9.1	NW	ESE	1.7	5.1	WNW	9.3	WNW	WNW	1.1	5.0	N	7.9	N	NNW
3	3.1	7.2	NNE	10.6	NE	NNE	4.2	6.4	NE	8.9	NNE	NE	2.7	6.2	NNW	9.6	NNW	ESE	1.9	5.5	WNW	9.6	WNW	WNW	1.4	5.2	N	9.0	N	N
4	2.2	5.4	NNE	9.1	N	SE	3.5	5.9	NNE	8.6	N	S	2.8	6.4	NNW	9.3	NW	ESE	2.2	5.0	WNW	10.2	NW	WNW	1.3	4.5	NNE	7.9	N	N
5	1.6	4.0	NE	5.9	NE	SE	3.0	5.7	S	8.1	S	S	2.6	5.7	NNW	7.5	NNW	ESE	1.5	5.1	NW	10.0	NW	ESE	0.8	4.5	N	8.1	N	N
6	2.4	6.8	NNW	10.9	NNW	NE	3.1	7.2	NW	10.5	NW	S	2.8	6.4	NW	9.5	NNW	ESE	1.5	5.5	WNW	11.2	WNW	WNW	1.3	5.9	N	10.5	NE	N
7	3.0	10.8	W	17.1	W	WNW	3.2	9.8	WNW	15.5	WNW	S	2.9	7.0	NW	10.9	NNW	NW	1.6	6.7	NW	10.4	NW	SE	1.0	4.0	SW	10.8	SW	N
8	3.2	6.2	NE	11.0	NE	NE	4.2	7.5	NE	10.5	NNE	NNE	2.7	5.1	NNW	9.0	ENE	ESE	1.9	4.8	NW	8.5	NW	NW	1.2	4.4	N	7.7	N	N
9	2.9	8.9	W	14.8	W	W	3.3	6.8	NNW	10.2	NNW	S	3.0	6.5	NNW	8.5	NNW	ESE	1.1	4.2	ESE	7.9	E	SE	1.2	3.9	WSW	9.9	SW	SW
10	1.6	4.4	E	6.3	NW	NE	3.1	6.5	S	8.5	S	S	3.1	6.5	NNW	9.3	NW	ESE	1.5	5.8	NW	8.8	NW	ESE	0.9	4.5	N	7.1	N	N
11	2.3	4.5	S	7.4	S	SSE	3.6	6.8	N	9.8	SSW	S	4.1	7.9	SSE	12.5	SSE	SSE	1.2	3.3	ESE	7.0	ESE	SE	1.9	5.4	SSW	8.9	SSW	ESE
12	2.6	5.0	NE	8.1	NE	SSE	3.6	6.1	SSW	10.7	S	S	3.8	7.6	S	11.8	S	SE	1.2	3.5	ESE	7.3	ESE	SE	2.2	5.4	SSW	9.8	SW	SSW
13	3.4	9.2	W	13.4	WNW	NE	4.0	10.6	NW	15.6	NW	NW	3.0	7.0	NW	11.2	NNW	ESE	1.7	7.8	NNW	13.0	NW	WNW	1.1	6.7	N	9.7	N	N
14	4.4	6.0	NNE	10.8	NE	NE	3.7	5.4	NE	8.0	ENE	NE	1.4	3.7	NNE	5.7	NNE	NNW	1.5	3.1	NW	6.4	WNW	WNW	0.8	2.8	N	4.2	NNW	NNW
15	4.2	5.7	NE	9.8	N	NNE	4.6	8.0	N	10.7	N	NNE	3.3	5.9	N	10.1	NNW	N	2.2	3.6	W	9.2	W	W	2.1	4.1	NNW	7.8	NNW	NNW
16	3.8	5.9	NNE	9.6	NNE	NNE	5.1	8.1	NNE	11.1	NNE	NNE	4.6	7.3	NNW	11.7	N	N	2.6	5.7	WNW	13.2	W	W	2.2	5.6	N	10.6	NNW	N
17	2.1	5.1	NNE	8.1	NE	SSE	3.3	5.7	S	8.0	S	S	2.8	5.0	NW	7.1	NNW	ESE	1.6	4.7	NW	9.5	NW	WNW	1.1	5.6	N	9.6	N	N
18	1.8	4.4	E	6.9	N	SSE	2.8	5.9	S	8.2	S	S	2.6	5.5	NNW	7.7	NW	ESE	1.1	5.1	NW	9.1	NW	S	1.2	4.8	N	8.1	NNW	N
19	2.0	6.6	NNE	9.9	NE	NNE	3.2	7.9	NE	9.8	NE	S	2.5	4.6	NNW	7.3	NW	ESE	1.4	4.2	WNW	9.5	W	WNW	0.9	4.4	N	7.6	N	N
20	1.9	5.4	N	7.8	NNW	SSE	3.2	6.4	S	8.6	S	S	3.0	5.3	NW	8.4	NNW	ESE	0.9	3.8	NNW	7.4	ESE	S	0.8	3.5	N	6.0	N	NNE
21	2.4	6.0	SSE	9.0	SSE	S	2.9	8.4	S	12.7	S	SSE	3.6	8.5	SSE	13.3	S	SSE	0.7	2.2	NW	5.2	SE	ESE	0.8	4.0	SSE	9.0	SSE	SE
22	2.6	6.4	WNW	11.1	WNW	WNW	1.8	5.7	NNW	8.0	N	SSE	2.3	6.4	NNW	9.5	NW	ESE	0.9	4.1	NW	7.1	N	SSW	1.0	4.0	WSW	8.8	SW	NNW
23	1.8	5.4	W	10.2	W	NE	1.8	6.0	NW	9.3	NW	SSE	2.0	5.5	WNW	8.5	WNW	ESE	1.5	5.4	NW	9.9	NW	NW	1.2	3.6	N	6.8	N	N
24	1.4	3.8	NNE	5.9	NE	NNE	2.4	5.7	S	7.3	S	S	3.2	6.1	S	9.4	S	ESE	1.0	2.4	E	4.7	SE	SE	1.0	3.3	SSE	6.3	S	SE
25	2.4	5.4	NE	8.6	NNE	SSE	3.2	6.0	S	10.2	SSE	S	2.8	6.3	NW	8.4	NW	ESE	0.9	2.2	SSE	6.8	E	SSE	1.2	4.4	ESE	7.7	ESE	WSW
26	3.3	7.0	S	13.2	S	S	5.0	10.3	S	16.6	SSW	SSW	4.8	9.4	SSE	15.8	S	SSE	1.5	3.5	SE	8.7	ESE	SSE	3.2	7.2	SSW	15.3	SSW	SSW
27	4.7	8.2	NE	13.5	NE	NE	4.0	8.5	NW	12.7	NE	ENE	3.4	7.6	NNW	11.5	N	N	1.6	5.0	WNW	12.7	W	WNW	1.6	4.3	N	7.3	N	NNW
28	3.6	8.1	NE	13.2	NNE	NE	4.2	8.4	NE	11.4	NE	NE	2.1	5.1	N	7.7	NW	ESE	1.8	6.0	NW	9.8	NW	WNW	1.0	4.8	N	7.1	N	NNE
29	4.7	11.7	NNE	19.1	NNE	NNE	5.3	12.7	NNE	19.6	NNE	NNE	3.9	9.5	N	17.6	NE	N	2.0	7.1	WNW	14.3	NW	W	2.6	7.6	N	12.4	N	N
30	3.4	6.3	NE	12.6	NE	NE	4.1	7.2	NE	10.6	NE	NNE	2.7	6.1	NNW	8.5	NNW	NNE	2.0	5.6	NW	10.0	WNW	WNW	1.4	4.2	N	7.3	N	N
月最大		11.7	NNE	19.1	NNE			12.7	NNE	19.6	NNE			9.5	N	17.6	NE			7.8	NNW	14.3	NW			7.6	N	15.3	SSW	
起日		29		29				29		29				29		29				13		29				29		26		
上旬平均	2.7					NE	3.8					S	3.0					ESE	1.8					WNW	1.3					N
中旬平均	2.9					NE	3.7					S	3.1					ESE	1.5					W	1.4					N
下旬平均	3.0					NE	3.5					S	3.1					ESE	1.4					WNW	1.5					N
月平均	2.9					NE	3.6					S	3.1					ESE	1.6					WNW	1.4					N
10m/s以上日数		2						3						0						0						0				
15m/s以上日数		0						0						0						0						0				
20m/s以上日数		0						0						0						0						0				
30m/s以上日数		0						0						0						0						0				

地域気象観測降水量月報

鳥取県 (69)　　2022年4月

単位:mm　1/1頁

観測所名 日付	境	塩津	青谷	湖山	岩井	米子	倉吉	鹿野	鳥取	大山	関金	佐治	若桜	江尾	智頭	茶屋
1	0.0	0.0	0.0	0.0	0.0	0.0	0.0	0.0	0.0	0.0	0.0	0.0	0.5	0.0	0.0	0.0
2	0.0	0.0	0.0	0.0	0.0	0.0	0.0	0.0	0.0	0.0	0.0	0.0	0.0	0.0	0.0	0.0
3	0.0	0.0	0.0	0.0	0.0	0.0	0.0	0.0	0.0	0.0	0.0	0.0	0.0	0.0	0.0	0.0
4	0.0	0.0	0.0	0.0	0.0	0.0	0.0	0.0	0.0	0.0	0.0	0.0	0.0	0.0	0.0	0.0
5	0.0	0.0	0.0	0.0	0.0	0.0	0.0	0.0	0.0	0.0	0.0	0.0	0.0	0.0	0.0	0.0
6	0.0	0.0	0.0	0.0	0.0	0.0	0.0	0.0	0.0	0.0	0.0	0.0	0.0	0.0	0.0	0.0
7	0.0	0.0	0.0	0.0	0.0	0.0	0.0	0.0	0.0	0.0	0.0	0.0	1.0	0.0	1.5	0.0
8	0.0	0.0	0.0	0.0	0.0	0.0	0.0	0.0	0.0	0.0	0.0	0.0	0.0	0.0	0.0	0.0
9	0.0	0.0	0.0	0.0	0.0	0.0	0.0	0.0	0.0	0.0	0.0	0.0	0.0	0.0	0.0	0.0
10	0.0	0.0	0.0	0.0	0.0	0.0	0.0	0.0	0.0	0.0	0.0	0.0	0.0	0.0	0.0	0.0
11	0.0	0.0	0.0	0.0	0.0	0.0	0.0	0.0	0.0	0.0	0.0	0.0	0.0	0.0	0.0	0.0
12	0.0	0.0	0.0	0.0	0.0	0.0	0.0	0.0	0.0	0.0	0.0	0.0	0.0	0.0	0.0	0.0
13	0.5	0.0	0.0	0.0	0.0	0.5	0.5	0.0	0.0	0.0	1.0	0.0	0.0	0.0	0.0	0.0
14	16.0	17.5	25.5	32.5	37.0	13.5	25.5	49.0	38.5	14.5	29.0	52.0	45.0	16.0	54.5	17.0
15	7.0	4.5	6.5	3.0	11.0	3.0	10.0	28.0	8.0	11.5	19.5	6.0	2.0	1.0	5.5	5.5
16	0.0	0.5	0.0	0.0	0.5	0.0	0.0	4.0	0.5	1.0	1.5	2.5	0.5	0.0	3.0	0.0
17	0.0	0.0	0.0	0.0	0.0	0.0	0.0	0.0	0.0	0.0	0.0	0.0	0.0	0.0	0.0	0.0
18	0.0	0.0	0.0	0.0	0.0	0.0	0.0	0.0	0.0	0.0	0.0	0.0	0.0	0.0	0.0	0.0
19	0.0	0.0	0.0	0.0	0.0	0.0	0.0	0.0	0.0	0.0	0.0	0.0	0.0	0.0	0.0	0.0
20	0.0	0.0	0.0	0.0	0.0	0.0	0.0	0.0	0.0	0.0	0.0	0.0	0.0	0.0	0.0	0.0
21	5.5	9.5	10.5	14.5	16.0	8.0	11.0	14.5	16.5	10.5	9.5	18.0	16.5	8.0	22.0	7.0
22	0.0	0.0	0.0	0.0	0.0	0.0	0.0	0.0	0.0	0.0	0.0	0.0	0.0	0.0	0.0	0.0
23	0.0	0.0	0.0	0.0	0.5	0.0	0.0	0.0	0.0	0.0	0.0	0.0	0.0	0.0	0.0	0.0
24	0.0	0.0	0.0	0.0	0.0	0.0	0.0	0.0	0.0	0.0	0.0	0.0	0.0	0.0	0.0	0.0
25	0.0	0.0	0.0	0.0	0.0	0.0	0.0	0.0	0.0	0.0	0.0	0.0	0.0	0.0	0.0	0.0
26	71.0	43.0	14.0	12.5	19.5	46.0	16.5	23.5	14.5	47.5	30.5	26.0	16.5	21.0	25.0	37.5
27	1.0	2.0	4.0	2.0	6.0	1.5	1.0	6.0	5.0	7.0	1.0	2.0	1.5	3.5	1.0	2.5
28	0.0	0.0	0.0	0.0	0.0	0.0	0.0	0.0	0.0	0.0	0.0	0.0	0.0	0.0	0.0	0.0
29	40.5	35.5	41.0	35.5	44.5	42.0	45.0	78.5	46.5	50.0	50.5	69.5	56.5	40.0	59.0	53.0
30	0.0	0.0	0.5	0.0	0.0	0.0	0.5	0.5	0.0	0.0	0.0	0.5	0.5	0.0	0.5	0.0
最大日降水量	71.0	43.0	41.0	35.5	44.5	46.0	45.0	78.5	46.5	50.0	50.5	69.5	56.5	40.0	59.0	53.0
起日	26	26	29	29	29	26	29	29	29	29	29	29	29	29	29	29
最大1時間降水量	13.5	12.0	8.5	9.0	10.0	14.0	12.0	17.5	12.0	15.5	12.0	19.0	17.5	9.5	13.5	12.5
起日　時分	26 14:34	26 15:31	29 13:09	29 11:48	29 12:12	26 15:03	29 13:04	29 13:15	29 12:01	26 15:32	29 12:56	29 12:33	29 13:23	29 12:44	29 13:26	29 12:17
最大10分間降水量	4.5	4.0	2.5	3.5	3.5	5.5	2.5	3.5	3.0	4.0	2.5	5.0	4.5	2.5	4.0	3.0
起日　時分	26 14:05	26 14:43	27 02:10	14 14:27	26 18:39	26 14:27	29 12:49	29 13:02	29 11:45	26 20:13	29 12:52	14 14:51	29 12:47	29 12:10	14 17:13	29 11:55
上旬合計	0.0	0.0	0.0	0.0	0.0	0.0	0.0	0.0	0.0	0.0	0.0	0.0	1.5	0.0	1.5	0.0
中旬合計	23.5	22.5	32.0	35.5	48.5	17.0	36.0	81.0	47.0	27.0	51.0	60.5	47.5	17.0	63.0	22.5
下旬合計	118.0	90.0	70.0	64.5	86.5	97.5	74.0	123.0	82.5	115.0	91.5	116.0	91.5	72.5	107.5	100.0
月合計	141.5	112.5	102.0	100.0	135.0	114.5	110.0	204.0	129.5	142.0	142.5	176.5	140.5	89.5	172.0	122.5
1mm以上日数	6	6	6	6	6	6	6	7	6	7	8	7	7	6	8	6
10mm以上日数	3	3	4	4	5	3	5	5	4	5	4	4	4	3	4	3
30mm以上日数	2	2	1	2	2	2	1	2	2	2	2	2	2	1	2	2
50mm以上日数	1	0	0	0	0	0	0	1	0	1	1	2	1	0	2	1
70mm以上日数	1	0	0	0	0	0	0	1	0	0	0	0	0	0	0	0
100mm以上日数	0	0	0	0	0	0	0	0	0	0	0	0	0	0	0	0

地域気象観測日照時間月報

鳥取県 (69)　　2022年4月

単位:h　1/1頁

観測所名 日付	境	塩津	青谷	岩井	米子	倉吉	鳥取	智頭	茶屋
1	6.1	8.5	9.7	9.0	9.6	10.1	7.9	8.9	8.5
2	10.5	11.0	10.5	10.7	11.9	10.3	11.3	11.0	11.8
3	9.3	11.0	8.7	6.2	11.0	8.0	6.9	10.0	11.7
4	8.6	12.0	11.0	9.8	11.0	10.6	8.9	9.6	11.7
5	9.6	10.1	9.9	10.1	9.6	9.8	10.2	9.5	9.6
6	10.9	10.7	10.2	11.5	11.0	10.1	10.2	9.2	10.0
7	7.2	8.3	8.6	8.2	8.1	8.9	7.8	8.6	8.6
8	10.5	9.1	8.8	9.0	11.0	8.6	8.6	7.6	8.5
9	12.0	12.0	12.1	11.9	12.0	11.8	11.9	12.0	12.1
10	11.1	10.8	11.5	11.7	10.8	11.0	11.5	11.1	9.8
11	7.6	6.1	6.2	5.8	6.6	5.9	5.5	4.7	5.7
12	11.1	11.2	10.6	10.5	10.4	9.7	9.4	7.1	8.3
13	3.8	4.5	2.4	3.8	5.4	2.4	3.2	6.0	5.6
14	0.0	0.0	0.0	0.0	0.0	0.0	0.0	0.0	0.0
15	0.0	0.0	0.0	0.0	0.0	0.0	0.0	0.0	0.0
16	10.2	8.9	8.6	7.5	9.1	9.4	7.3	6.5	8.9
17	12.3	12.2	12.3	12.2	12.3	12.2	12.4	12.3	12.3
18	5.2	6.3	6.8	7.0	5.9	6.4	5.8	6.0	7.6
19	11.9	11.9	11.6	11.7	11.8	11.1	11.4	11.6	10.0
20	11.9	12.0	12.1	12.3	12.0	12.1	12.0	10.9	9.9
21	0.0	0.0	0.0	0.0	0.0	0.0	0.1	0.0	0.0
22	11.5	12.2	11.8	10.3	11.8	12.2	10.8	10.5	12.1
23	0.5	0.2	0.2	0.0	0.1	0.0	0.0	2.8	1.6
24	6.5	4.4	2.2	1.5	4.9	2.6	2.3	0.1	3.9
25	10.9	10.8	11.3	11.4	10.9	11.0	11.2	10.7	11.2
26	0.0	0.0	0.0	0.0	0.0	0.0	0.0	0.0	0.0
27	5.5	4.0	0.9	2.1	4.5	0.9	0.0	0.0	3.0
28	11.7	12.1	11.6	12.2	11.5	11.7	11.9	11.5	11.4
29	0.0	0.0	0.0	0.0	0.0	0.0	0.0	0.0	0.0
30	10.0	10.7	12.4	11.2	9.3	11.6	10.9	10.7	8.5
旬合計　上旬	95.8	103.5	101.0	98.1	106.0	99.2	95.2	97.5	102.3
旬合計　中旬	74.0	73.1	70.6	70.8	73.5	69.2	67.0	65.1	68.3
旬合計　下旬	56.6	54.4	50.4	48.7	53.0	50.0	47.2	46.3	51.7
月合計	226.4	231.0	222.0	217.6	232.5	218.4	209.4	208.9	222.3
0.1時間未満日数	5	5	5	6	5	6	6	6	5

注)　鳥取、米子、境以外は、気象衛星観測のデータを用いた「推計気象分布(日照時間)」から得る推計値の合計。

地域気象観測相対湿度月報

鳥取県 (69)　　2022年4月

蒸気圧単位:hPa　相対湿度単位:%　　1/1頁

観測所名	境			青谷			米子			鳥取			智頭		
日付	平均蒸気圧	平均湿度	最小湿度	平均蒸気圧	平均湿度	最小湿度	平均蒸気圧	平均湿度	最小湿度	平均蒸気圧	平均湿度	最小湿度	平均蒸気圧	平均湿度	最小湿度
1	5.3	46	38	5.1	46	34	5.1	43	34	5.2	46	34	5.3	57	36
2	6.3	61	40	6.4	71	44	6.2	63	41	6.4	65	40	6.0	76	42
3	8.4	76	56	8.7	82	63	8.0	74	55	8.2	76	55	7.4	78	39
4	8.8	77	53	9.2	84	59	8.5	75	54	8.6	76	48	8.0	78	52
5	7.6	62	14	6.0	58	10	6.3	54	9	4.7	45	9	5.3	58	9
6	10.6	70	49	9.9	76	32	10.0	67	40	9.4	65	31	8.7	69	23
7	11.3	76	25	11.2	83	36	10.3	70	27	10.5	71	30	10.1	79	29
8	9.6	66	39	9.4	72	52	9.4	64	34	8.6	60	27	9.2	75	37
9	8.2	51	18	9.5	64	22	8.3	49	19	8.9	47	20	9.3	66	28
10	12.0	61	34	11.7	71	40	11.4	58	30	10.4	54	21	10.4	63	26
11	12.3	62	29	12.7	70	36	11.9	55	24	10.5	49	16	11.4	65	31
12	16.4	74	50	16.0	76	47	16.1	67	46	15.2	62	43	15.3	73	46
13	15.8	89	66	16.5	96	76	15.7	86	67	16.0	85	56	15.3	84	40
14	14.2	95	92	15.1	100	98	14.6	95	92	15.5	96	89	14.9	97	90
15	11.7	89	70	13.1	97	85	12.2	92	80	13.2	95	88	12.3	96	89
16	7.6	59	37	8.1	67	42	7.4	58	39	8.1	65	39	8.0	76	46
17	10.1	75	40	7.4	66	20	8.7	65	21	5.8	51	15	6.5	66	21
18	9.5	66	24	8.3	64	28	9.2	63	19	7.0	50	14	7.7	66	25
19	11.0	70	42	11.3	82	66	10.8	70	53	9.9	64	30	8.3	67	24
20	10.4	63	16	9.5	64	20	9.3	55	15	7.9	49	14	8.1	62	16
21	12.6	71	41	13.7	84	54	12.2	65	42	14.3	76	55	14.4	92	67
22	13.1	63	32	15.7	85	50	14.2	69	41	14.9	75	46	15.2	82	42
23	14.9	76	55	15.9	92	67	14.8	76	61	15.4	83	59	15.3	88	60
24	15.8	77	48	16.5	90	59	15.6	75	50	16.1	74	55	16.3	90	71
25	16.9	78	45	16.7	80	55	16.4	73	46	16.1	70	45	16.5	75	42
26	21.4	91	71	20.8	89	70	20.8	83	63	21.0	80	66	21.0	90	75
27	14.8	75	45	15.5	83	51	15.3	76	43	15.8	81	52	15.7	89	63
28	11.7	70	43	12.0	83	58	11.9	75	53	11.7	74	47	11.6	79	46
29	11.8	84	70	12.1	93	75	11.7	87	73	12.2	91	79	12.5	95	86
30	9.2	64	48	9.6	70	50	9.0	63	48	9.8	69	47	9.9	76	45
月極値			14			10			9			9			9
起日			5			5			5			5			5
上旬平均	8.8	65		8.7	71		8.4	62		8.1	61		8.0	70	
中旬平均	11.9	74		11.8	78		11.6	71		10.9	67		10.8	75	
下旬平均	14.2	75		14.9	85		14.2	74		14.7	77		14.8	86	
月平均	11.6	71		11.8	78		11.4	69		11.2	68		11.2	77	

地域気象観測積雪月報

鳥取県 (69)　　2022年4月

単位:cm　1/1頁

観測所名	境		米子		倉吉		鳥取		大山		智頭	
日付	最深積雪	積雪差合計	最深積雪	積雪差合計	最深積雪	積雪差合計	最深積雪	積雪差合計	最深積雪	積雪差合計	最深積雪	積雪差合計
1	0	0	0	0	0	0	0	0	9	0	0	0
2	0	0	0	0	0	0	0	0	7)	0)	0	0
3	0	0	0	0	0	0	0	0	0)	0)	0	0
4	0	0	0	0	0	0	0	0	0)	0]	0	0
5	0	0	0	0	0	0	0	0	0	0	0	0
6	0	0	0	0	0	0	0	0	0	0	0	0
7	0	0	0	0	0	0	0	0	0	0	0	0
8	0	0	0	0	0	0	0	0	0	0	0	0
9	0	0	0	0	0	0	0	0	0)	0)	0	0
10	0	0	0	0	0	0	0	0	0)	0)	0	0
11	0	0	0	0	0	0	0	0	0)	0)	0	0
12	0	0	0	0	0	0	0	0	0	0	0	0
13	0	0	0	0	0	0	0	0	0	0	0	0
14	0	0	0	0	0	0	0	0	0	0	0	0
15	0	0	0	0	0	0	0	0	0	0	0	0
16	0	0	0	0	0	0	0	0	0)	0]	0	0
17	0	0	0	0	0	0	0	0	0)	0]	0	0
18	0	0	0	0	0	0	0	0	0	0)	0	0
19	0	0	0	0	0	0	0	0	0)	0)	0	0
20	0	0	0	0	0	0	0	0	0	0)	0	0
21	0	0	0	0	0	0	0	0	0	0	0	0
22	0	0	0	0	0	0	0	0	0	0	0	0
23	0	0	0	0	0	0	0	0	0	0	0	0
24	0	0	0	0	0	0	0	0	0	0	0	0
25	0	0	0	0	0	0	0	0	0)	0)	0	0
26	0	0	0	0	0	0	0	0	0	0	0	0
27	0	0	0	0	0	0	0	0	0	0	0	0
28	0	0	0	0	0	0	0	0	0	0	0	0
29	0	0	0	0	0	0	0	0	0	0	0	0
30	0	0	0	0	0	0	0	0	0	0	0	0
月最大	0	0	0	0	0	0	0	0	9	0)	0	0
起日	30	30	30	30	30	30	30	30	1	30	30	30
旬合計　上旬		0		0		0		0		0)		0
旬合計　中旬		0		0		0		0		0)		0
旬合計　下旬		0		0		0		0		0		0
月合計		0		0		0		0		0)		0
3cm以上日数	0	0	0	0	0	0	0	0	2	0)	0	0
5cm以上日数	0	0	0	0	0	0	0	0	2	0)	0	0
10cm以上日数	0	0	0	0	0	0	0	0	0	0)	0	0
20cm以上日数	0	0	0	0	0	0	0	0	0	0)	0	0
50cm以上日数	0	0	0	0	0	0	0	0	0	0)	0	0
100cm以上日数	0	0	0	0	0	0	0	0	0	0)	0	0
200cm以上日数	0		0		0		0		0		0	