鳥取県の気象

令和4年（2022年）6月

鳥取地方気象台

目 次

気象用語の説明…………………………………………………… 1

資料の解説…………………………………………………… 2

気象観測所一覧表・配置図…………………………………………………… 3

天気概況…………………………………………………… 4

アメダス気象経過図…………………………………………………… 5

気象分布図…………………………………………………… 8

特別警報・警報・注意報発表状況…………………………………………………… 9

情報発表状況…………………………………………………… 11

鳥取・米子・境の観測値の順位更新…………………………………………………… 12

生物季節観測…………………………………………………… 12

気象月表(鳥取・米子・境)…………………………………………………… 13

地域気象観測月報(気温、風向・風速、降水量、日照時間、湿度)…………………………………………………… 16

※ 上記資料は、速報値のため後日修正される場合があります。

気象用語の説明

【解説用階級区分】

月平均気温は平年に比べて「低い」、「平年並」、「高い」という解説用階級区分で表し、それぞれの出現率は同じ33%です。また、「低い」「高い」の各33%のうち両端からの各10%を補足的表現としてそれぞれ「かなり低い」、「かなり高い」と表します。

「鳥取県の気象」の天気概況では、「かなり低い(10%)」、「低い(23%)」、「平年並(33%)」、「高い(23%)」、「かなり高い(10%)」の5階級の表現方法を採用しています。

なお、降水量、日照時間については気温での「低い」、「高い」が「少ない」、「多い」の表現に変わるだけで5階級区分の方法は同様です。

<table>
<tr><td>解説用階級区分</td><td colspan="2">低い
(少ない)
33%</td><td>平年並
33%</td><td colspan="2">高い
(多い)
33%</td></tr>
<tr><td>補足的表現</td><td>かなり低い
(少ない)
10%</td><td>低い
(少ない)
23%</td><td>平年並
33%</td><td>高い
(多い)
23%</td><td>かなり高い
(多い)
10%</td></tr>
</table>

資料の解説

気象月表（鳥取地方気象台及び米子・境特別地域気象観測所）		
気圧（hPa）	平均気圧（現地・海面）	毎正時（24回）の平均
気温（℃）	平均気温	毎正時（24回）の平均
	最高気温	任意の時刻の最高値
	最低気温	任意の時刻の最低値
蒸気圧（hPa）	平均蒸気圧	毎正時（24回）の平均
相対湿度（%）	平均相対湿度	毎正時（24回）の平均
	最小相対湿度	任意の時刻の最小値
日照時間（h）		毎正時（24回）の合計
降水量（mm）	降水量	毎正時（24回）の合計（0.5mm未満は0.0、無降水は－）
	最大1時間降水量	任意の1時間最大値
	最大10分間降水量	任意の10分間最大値
風速（m/s）	平均風速	毎10分（144回）の平均
	最大風速	任意の時刻の最大値及びその風向（16方位）
	最大瞬間風速	任意の時刻の最大値及びその風向（16方位）
天気概況　　（鳥取のみ）		06時～18時及び18時～翌日06時
最深積雪（cm）		毎正時の積雪の深さ（24回）の最大値（日界は24時）
降雪の深さの合計（cm）		毎正時の降雪の深さ（24回）の合計値（日界は24時）
月最大24時間降水量（mm）		連続する任意の24時間降水量の最大値
最低海面気圧（hPa）		任意の時刻の最低値
日照率（%）		日照時間の可照時間に対する割合
大気現象		● 雨　✕ 雪　⁂ みぞれ　≡ 霧　〓 もや　∞ 煙霧　⇱ 雷電 （ ⊔ 霜 と ⊟ 結氷 は鳥取で初日のみ目視観測 ）

地域気象観測月報（地域気象観測所及び地域雨量観測所）		
気温（℃）	平均気温	毎正時（24回）の平均
	最高気温	任意の時刻の最高値
	最低気温	任意の時刻の最低値
	積算気温	日平均気温10℃以上の日の日平均気温の積算値
		（小数第1位を四捨五入）
風速（m/s）	平均風速	毎10分（144回）の平均
	最大風速	任意の時刻の最大値及びその風向（16方位）
	最大瞬間風速	任意の時刻の最大値及びその風向（16方位）
	最多風向	毎正時（24回）の風向の最も多い風向
降水量（mm）	降水量	毎正時（24回）の合計（0.5mm未満及び無降水は0.0）
	最大日降水量	日降水量の最大値
	最大1時間降水量	任意の1時間最大値
	最大10分間降水量	任意の10分間最大値
日照時間（h）		毎正時（24回）の合計 気象衛星観測のデータを用いた「推計気象分布（日照時間）」から得る推計値の合計。
蒸気圧（hPa）	平均蒸気圧	毎正時（24回）の平均
相対湿度（%）	平均相対湿度	毎正時（24回）の平均
	最小相対湿度	任意の時刻の最小値
積雪（cm）	最深積雪	毎正時（24回）の積雪の深さの最大値 （積雪1cm未満及び積雪なしは0）
	積雪差の日合計	毎正時（24回）の前1時間の積雪深の差（正の値のみ）の合計

平年値の統計期間は 1991～2020年（30年間）。平年値の＠記号は参考値であることを示す。

値欄の記号の説明

）記号は、準正常値（対象となる資料の一部が欠けているが、許容する資料数を満たす値）。

］記号は、資料不足値（対象となる資料が許容する資料数を満たさない値）。

× 記号は、欠測、休止や測器の故障などにより値が得られなかった場合。

気象観測所一覧表

観測所名	観測種目							所在地	北緯	東経	標高
	気温	風向風速	日照時間	降水量	湿度	積雪	その他		（度 分）	（度 分）	（m）
境	○	○	○	○	○	○	○	境港市東本町	35° 32.6’	133° 14.1’	2
塩津	○	○	*	○				西伯郡大山町塩津	35° 31.4’	133° 34.0’	15
青谷	○	○	*	○	○			鳥取市青谷町青谷	35° 31.2’	133° 59.8’	13
湖山	○	○		○				鳥取市湖山町西	35° 31.8’	134° 09.9’	15
岩井	○	○	*	○				岩美郡岩美町宇治字前田	35° 33.5’	134° 21.6’	19
米子	○	○	○	○	○	○	○	米子市博労町	35° 26.0’	133° 20.3’	7
倉吉	○	○	*	○		○		倉吉市大塚字隈ヶ坪	35° 28.4’	133° 50.3’	8
鹿野				○				鳥取市鹿野町河内	35° 24.8’	134° 01.0’	210
鳥取	○	○	○	○	○	○	○	鳥取市吉方	35° 29.2’	134° 14.3’	7
大山				○		○		西伯郡大山町大山字立の坂上	35° 23.6’	133° 32.2’	875
関金				○				倉吉市関金町安歩	35° 22.7’	133° 45.4’	150
佐治				○				鳥取市佐治町加瀬木	35° 19.7’	134° 06.8’	210
若桜				○				八頭郡若桜町大字大炊	35° 20.0’	134° 24.3’	231
江尾				○				日野郡江府町小江尾	35° 17.3’	133° 29.0’	155
智頭	○	○	*	○	○	○		八頭郡智頭町智頭沖代	35° 15.8’	134° 14.4’	182
茶屋	○	○	*	○				日野郡日南町茶屋大ジャフ田	35° 11.2’	133° 13.8’	490

注）日照時間の*印は、日照計による観測を実施していませんが、気象衛星観測のデータを用いた「推計気象分布（日照時間）」から得る推計値を提供していることを示します。

気象観測所配置図

天 気 概 況　令和4年（2022年）6月

6月は、梅雨前線や前線上の低気圧などの影響で曇りや雨となった日数と、高気圧に覆われて晴れた日数が同程度であった。

広島地方気象台は14日に中国地方（山口県を除く）の梅雨入りを、28日に梅雨明けを発表した。

月の後半は太平洋高気圧が強まり暖かい空気が流れ込みやすかった影響で、平均気温は、鳥取、米子ともに平年よりかなり高く、鳥取、米子ともに統計開始以来 6月の「月平均気温の高い方から」1位となった。低気圧や梅雨前線の影響を受けにくかったため、降水量は、鳥取、米子ともに平年より少なく、日照時間は、鳥取、米子ともに平年よりかなり多かった。

上旬は、高気圧と気圧の谷の影響を交互に受け、天気は数日の周期で変化した。

中旬は、期間の中頃を中心に曇りや雨の天気となった。

下旬は、27日にかけて梅雨前線や湿った空気の影響で曇りや雨の日が多かった。24日は梅雨前線や湿った空気の影響で雨が降り、雨や風の強まった所があった。28日から30日にかけて暖かい空気の流入や日射の影響で気温がかなり上昇した。

1日	気圧の谷の影響	曇時々晴
2日	高気圧に覆われる	晴
3日	高気圧に覆われる	晴
4日	高気圧に覆われる	晴
5日	気圧の谷や湿った空気の影響	曇後一時雨
6日	気圧の谷や湿った空気の影響	曇時々雨
7日	寒気や湿った空気の影響	雨時々曇
8日	寒気や湿った空気の影響	曇一時雨後晴
9日	高気圧に覆われるが、上空の寒気や湿った空気の影響を受ける	晴後時々曇
10日	高気圧に覆われるが、上空の寒気や湿った空気の影響を受ける	晴一時雨
11日	梅雨前線や湿った空気の影響	曇後一時雨
12日	高気圧に覆われる	晴
13日	気圧の谷や湿った空気の影響	曇一時晴
14日	梅雨前線や湿った空気の影響	雨一時曇
15日	低気圧や梅雨前線の影響	雨時々曇
16日	湿った空気や寒気の影響	曇時々雨、雷を伴う
17日	高気圧に覆われる	晴一時曇
18日	高気圧に覆われるが、湿った空気の影響を受ける	晴時々曇
19日	高気圧に覆われる	晴
20日	梅雨前線や湿った空気の影響	曇後一時晴
21日	梅雨前線や湿った空気の影響	曇時々雨、雷を伴う
22日	高気圧に覆われるが、梅雨前線や湿った空気の影響を受ける	晴後一時曇
23日	高気圧に覆われるが、梅雨前線や湿った空気の影響を受ける	晴時々曇
24日	梅雨前線や湿った空気の影響	曇時々雨
25日	梅雨前線や湿った空気の影響	曇時々晴
26日	湿った空気の影響	曇時々晴一時雨
27日	湿った空気の影響	曇一時晴後時々雨、雷を伴う
28日	高気圧に覆われる	晴一時曇
29日	高気圧に覆われる	晴
30日	高気圧に覆われる	晴

(注)日別の天気は、鳥取における日中(6-18時)の天気概況を表わしたものです。

		平均気温(℃)				降水量(mm)				日照時間(h)			
		上旬	中旬	下旬	月	上旬	中旬	下旬	月	上旬	中旬	下旬	月
鳥取	本年	20.2	22.6	28.3	23.7	30.0	15.0	42.5	87.5	76.3	63.3	74.8	214.4
	平年	20.7	22.0	23.4	22.0	29.8	46.5	69.8	146.0	61.6	52.2	40.1	153.9
	階級	(−)	(0)	(++)	(++)	(0)	(−)	(−)	(−)	(+)	(+)	(++)	(++)
米子	本年	20.1	22.7	28.6	23.8	34.5	5.5	52.5	92.5	77.0	71.1	66.5	214.6
	平年	20.5	21.8	23.2	21.8	28.2	55.6	85.8	169.5	63.4	55.6	41.8	160.8
	階級	(−)	(+)	(++)	(++)	(0)	(−)	(−)	(−)	(+)	(+)	(++)	(++)
境	本年	20.0	22.6	27.9	23.5	36.0	4.5	30.5	71.0	70.5	70.8	74.1	215.4
	平年	20.5	21.8	23.0	21.8	25.7	54.5	89.7	170.8	63.6	55.7	42.8	162.0
	階級	(−)	(+)	(++)	(++)	(+)	(−)	(−)	(−)	(0)	(+)	(++)	(++)

(−−):かなり低い(少ない)　(−):低い(少ない)　(0):平年並　(+):高い(多い)　(++):かなり高い(多い)

アメダス 気象経過図：令和4年（2022年）6月1日～30日

米子

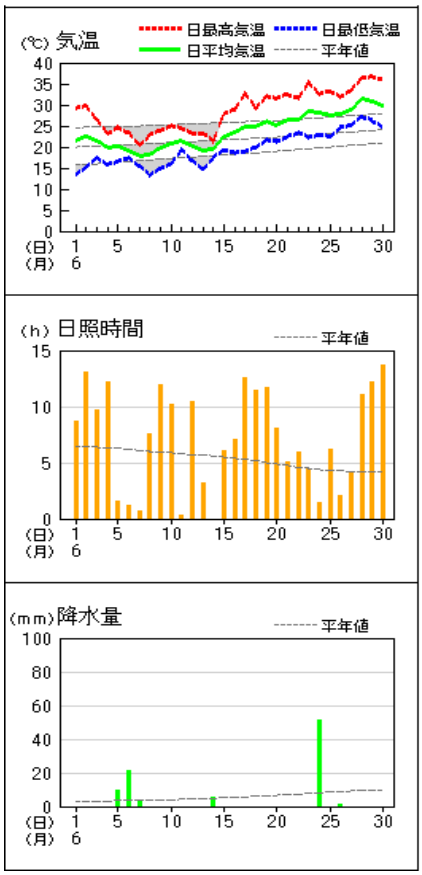

鳥取

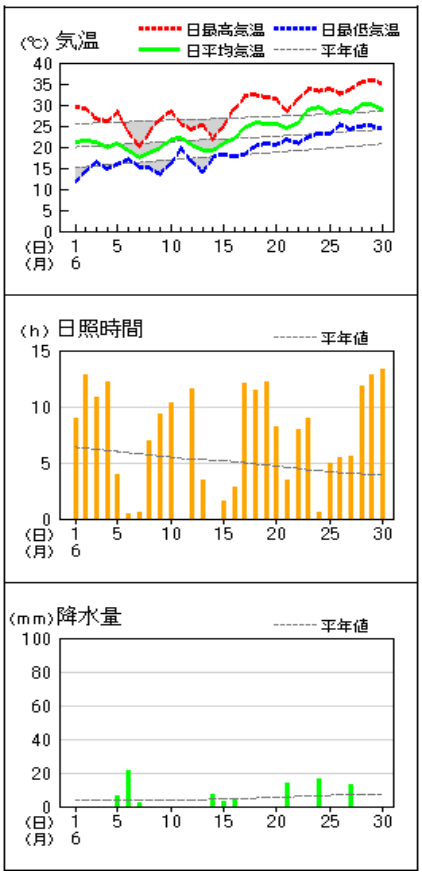

倉吉

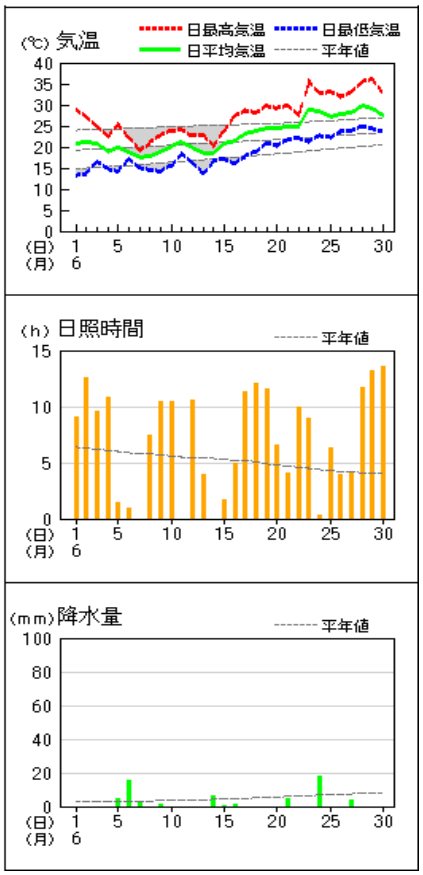

青谷

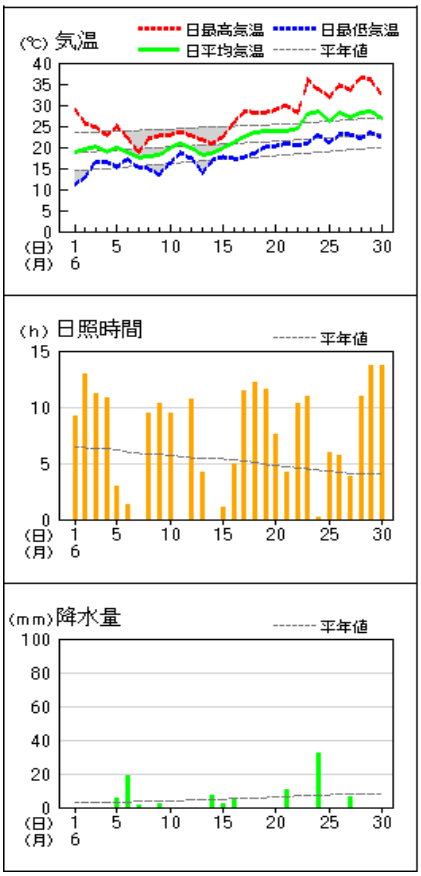

岩井

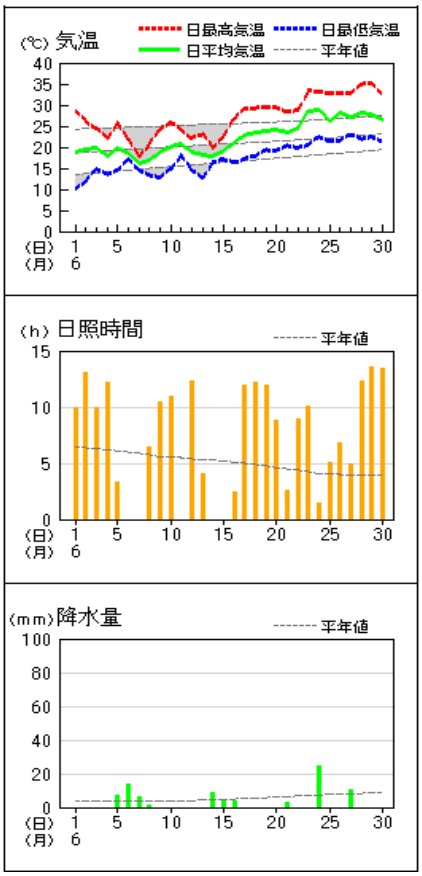

智頭

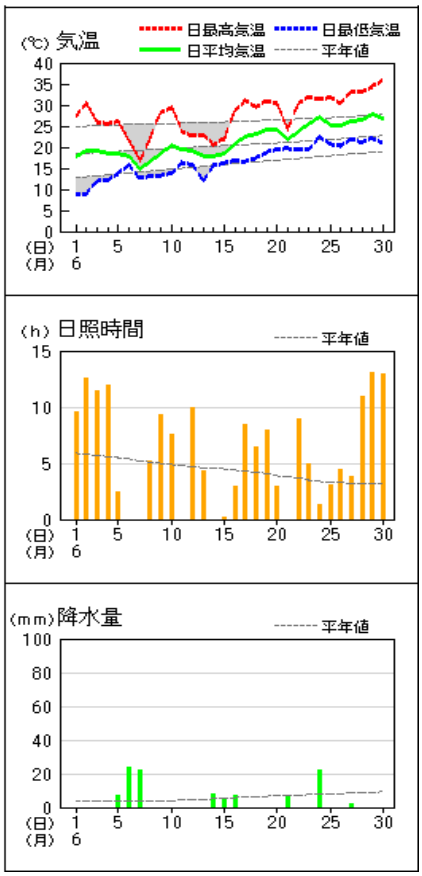

注）鳥取、米子、境以外の日照時間は、気象衛星観測のデータを用いた「推計気象分布（日照時間）」から得る推計値の合計。

アメダス 気象経過図：令和4年（2022年）6月1日～30日

境

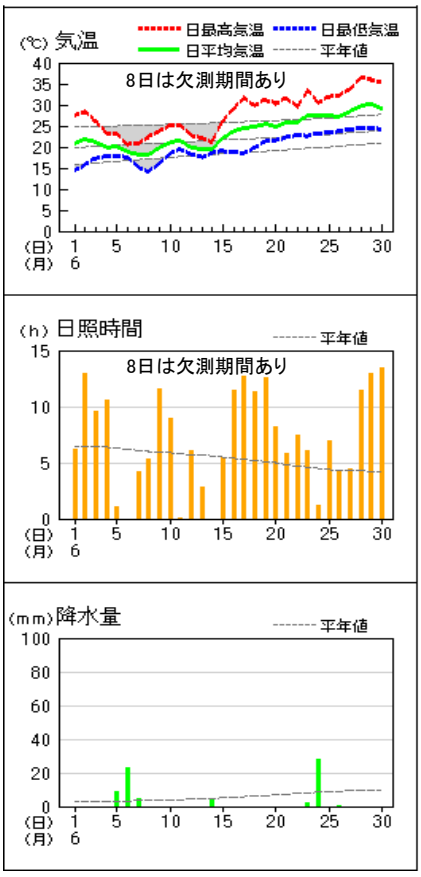

塩津

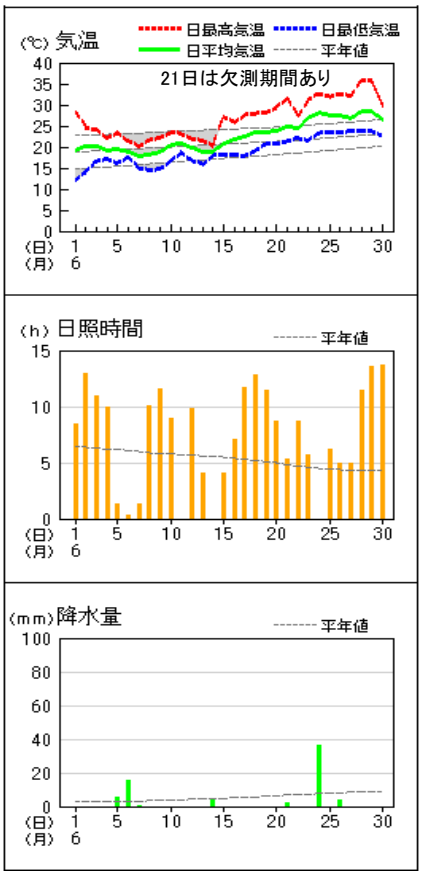

茶屋

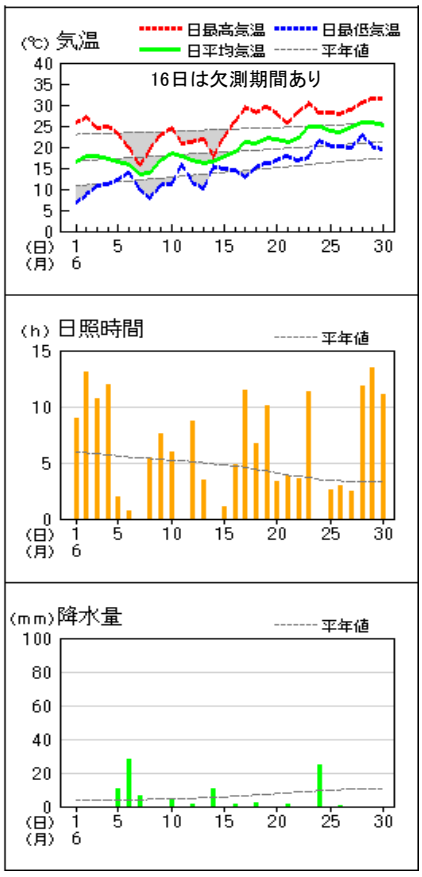

湖山

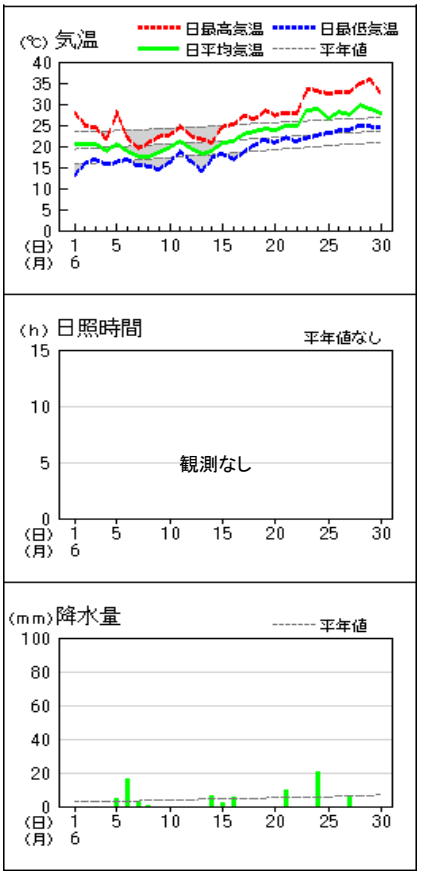

注）鳥取、米子、境以外の日照時間は、気象衛星観測のデータを用いた「推計気象分布（日照時間）」から得る推計値の合計。

アメダス 気象経過図：令和4年（2022年） 6月1日～30日

鹿野

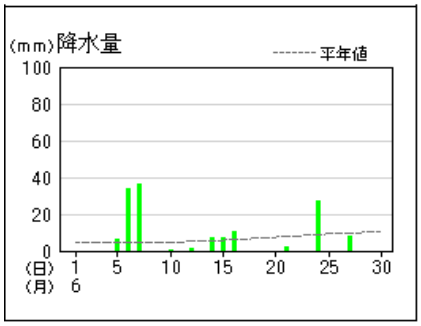

大山

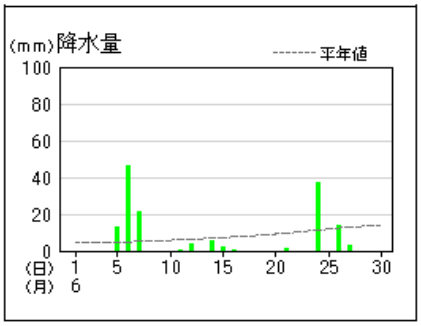

関金

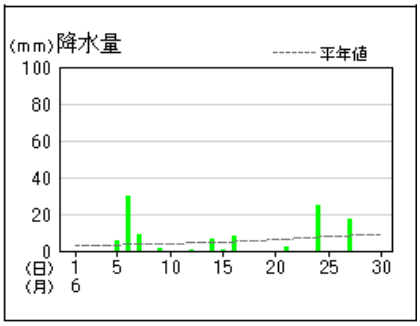

佐治

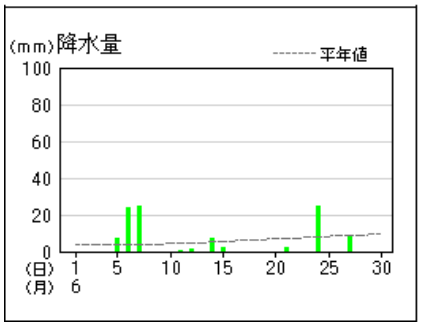

若桜

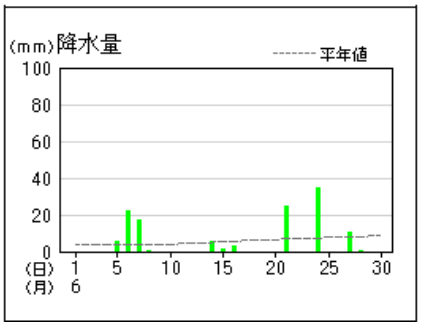

江尾

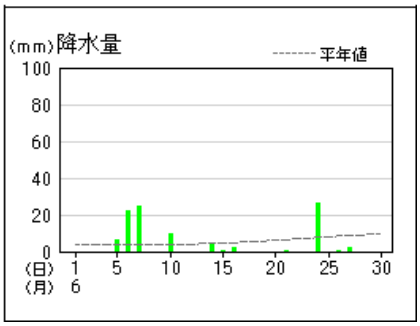

気象分布図　令和4年（2022年）6月

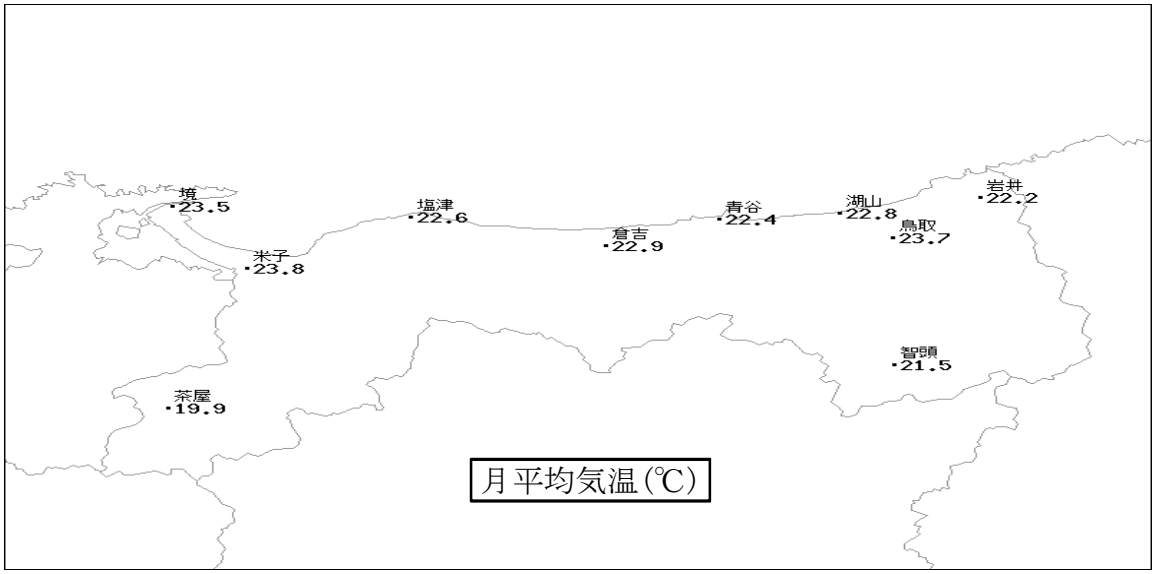

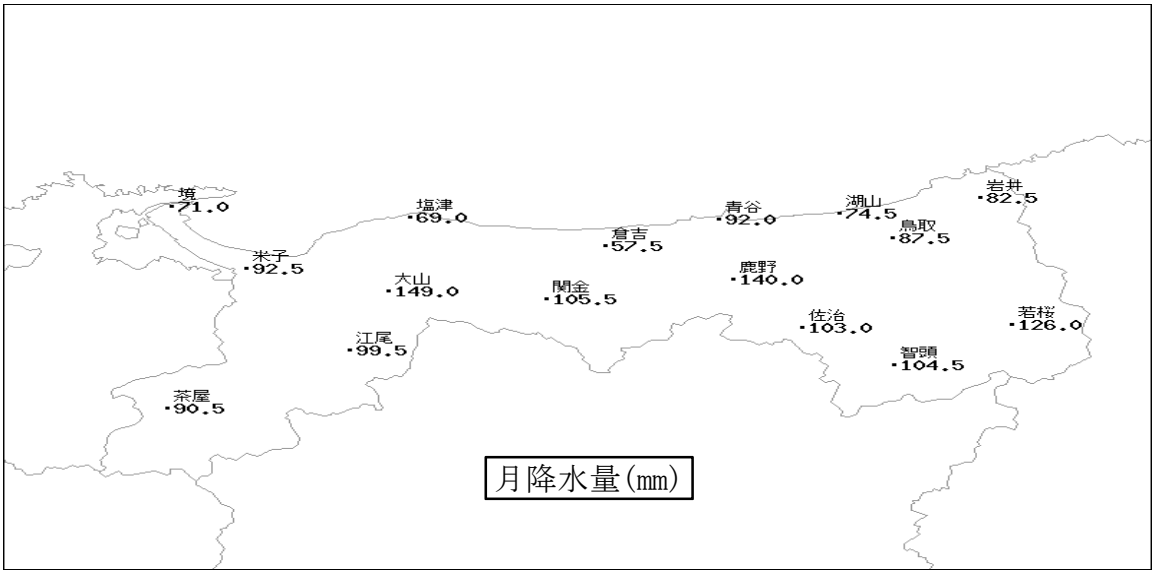

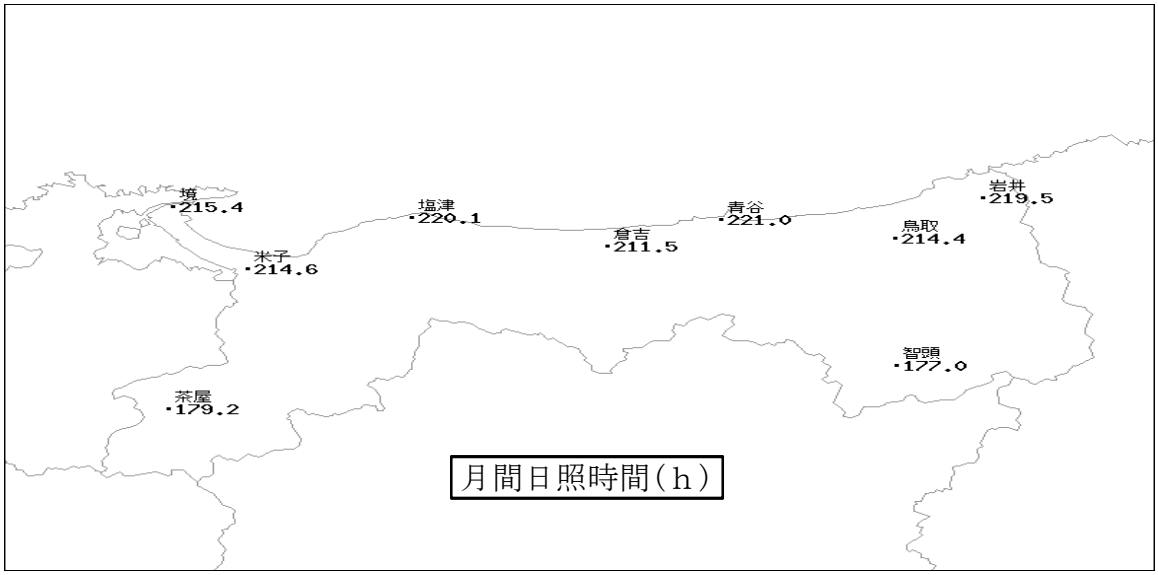

注）　鳥取、米子、境以外の月間日照時間は、気象衛星観測のデータを用いた「推計気象分布（日照時間）」から得る推計値の合計。

2022年6月の特別警報・警報・注意報　発表状況

●:発表　◇:特別警報から警報　▽:特別警報から注意報　▼:警報から注意報　○:継続　解:解除
浸:浸水害　土:土砂災害　土浸:土砂災害、浸水害　***斜体字:発表***　**下線:特別警報から警報**

発表時刻	警報・注意報	鳥取市北部	岩美町	鳥取市南部	若桜町	智頭町	八頭町	倉吉市	三朝町	湯梨浜町	琴浦町	北栄町	米子市	境港市	日吉津村	大山町	南部町	伯耆町	日南町	日野町	江府町
2022/6/1 04:04	乾燥注意報	●	●	●	●	●	●	●	●	●	●	●	●	●	●	●	●	●	●	●	●
2022/6/2 15:53	乾燥注意報	○	○	○	○	○	○	○	○	○	○	○	○	○	○	○	○	○	○	○	○
2022/6/2 20:09	乾燥注意報	解	解	解	解	解	解	○	○	○	○	○	○	○	○	○	○	○	○	○	○
2022/6/3 16:10	乾燥注意報							解	解	解	解	解	解	解	解	解	解	解	解	解	解
2022/6/6 16:05	雷注意報	●	●	●	●	●	●	●	●	●	●	●	●	●	●	●	●	●	●	●	●
2022/6/6 21:10	雷注意報	○	○	○	○	○	○	○	○	○	○	○	○	○	○	○	○	○	○	○	○
	波浪注意報	●	●							●	●	●	●	●	●	●					
2022/6/7 04:11	雷注意報	解	解	解	解	解	解	解	解	解	解	解	解	解	解	解	解	解	解	解	解
	波浪注意報	○	○							○	○	○	○	○	○	○					
2022/6/7 16:10	波浪注意報	解	解							解	解	解	解	解	解	解					
2022/6/9 09:53	雷注意報	●	●	●	●	●	●	●	●	●	●	●	●	●	●	●	●	●	●	●	●
2022/6/9 21:10	雷注意報	○	○	○	○	○	○	○	○	○	○	○	○	○	○	○	○	○	○	○	○
2022/6/9 23:31	雷注意報	解	解	解	解	解	解	解	解	解	解	解	解	解	解	解	解	解	解	解	解
2022/6/10 10:05	雷注意報	●	●	●	●	●	●	●	●	●	●	●	●	●	●	●	●	●	●	●	●
2022/6/10 23:39	雷注意報	解	解	解	解	解	解	解	解	解	解	解	解	解	解	解	解	解	解	解	解
2022/6/15 10:07	雷注意報	●	●	●	●	●	●	●	●	●	●	●	●	●	●	●	●	●	●	●	●
2022/6/15 20:22	雷注意報	解	解	解	解	解	解	解	解	解	解	解	解	解	解	解	解	解	解	解	解
2022/6/16 10:31	雷注意報	●	●	●	●	●	●	●	●	●	●	●	●	●	●	●	●	●	●	●	●
2022/6/16 21:05	雷注意報	解	解	解	解	解	解	解	解	解	解	解	解	解	解	解	解	解	解	解	解
2022/6/17 03:35	濃霧注意報	●	●	●	●	●	●														
2022/6/17 10:04	雷注意報	●	●	●	●	●	●	●	●	●	●	●	●	●	●	●	●	●	●	●	●
	濃霧注意報	解	解	解	解	解	解														
2022/6/17 18:35	雷注意報	解	解	解	解	解	解	解	解	解	解	解	解	解	解	解	解	解	解	解	解
2022/6/18 10:11	雷注意報	●	●	●	●	●	●	●	●	●	●	●	●	●	●	●	●	●	●	●	●
2022/6/18 21:07	雷注意報	解	解	解	解	解	解	解	解	解	解	解	解	解	解	解	解	解	解	解	解
2022/6/19 10:17	雷注意報	●	●	●	●	●	●	●	●	●	●	●	●	●	●	●	●	●	●	●	●
2022/6/19 19:10	雷注意報	解	解	解	解	解	解	解	解	解	解	解	解	解	解	解	解	解	解	解	解
2022/6/21 07:33	雷注意報	●	●	●	●	●	●	●	●	●	●	●	●	●	●	●	●	●	●	●	●
2022/6/21 16:02	雷注意報	解	解	解	解	解	解	解	解	解	解	解	解	解	解	解	解	解	解	解	解
2022/6/22 04:09	濃霧注意報							●	●	●	●	●	●	●	●	●	●	●	●	●	●
2022/6/22 10:24	濃霧注意報							解	解	解	解	解	解	解	解	解	解	解	解	解	解
2022/6/23 20:27	強風注意報	●	●	●	●	●	●	●	●	●	●	●	●	●	●	●	●	●	●	●	●
2022/6/24 04:36	強風注意報	○	○	○	○	○	○	○	○	○	○	○	○	○	○	○	○	○	○	○	○
	波浪注意報	●	●							●	●	●	●	●	●	●					
2022/6/24 06:16	雷注意報	●	●	●	●	●	●	●	●	●	●	●	●	●	●	●	●	●	●	●	●
	強風注意報	○	○	○	○	○	○	○	○	○	○	○	○	○	○	○	○	○	○	○	○
	波浪注意報	○	○							○	○	○	○	○	○	○					
2022/6/24 10:16	雷注意報	○	○	○	○	○	○	○	○	○	○	○	○	○	○	○	○	○	○	○	○
	強風注意報	○	○	○	○	○	○	○	○	○	○	○	○	○	○	○	○	○	○	○	○
	波浪注意報	○	○							○	○	○	○	○	○	○					
2022/6/24 16:15	雷注意報	○	○	○	○	○	○	○	○	○	○	○	○	○	○	○	○	○	○	○	○
	強風注意報	解	解	解	解	解	解	解	解	解	解	解	解	解	解	解	解	解	解	解	解
	波浪注意報	○	○							○	○	○	○	○	○	○					
2022/6/24 19:57	大雨注意報												●	●							
	雷注意報	○	○	○	○	○	○	○	○	○	○	○	○	○	○	○	○	○	○	○	○
	強風注意報	●	●	●	●	●	●	●	●	●	●	●	●	●	●	●	●	●	●	●	●
	波浪注意報	○	○							○	○	○	○	○	○	○					
	洪水注意報												●								
2022/6/24 20:58	大雨注意報									●			○	○							
	雷注意報	○	○	○	○	○	○	○	○	○	○	○	○	○	○	○	○	○	○	○	○
	強風注意報	○	○	○	○	○	○	○	○	○	○	○	○	○	○	○	○	○	○	○	○
	波浪注意報	○	○							○	○	○	○	○	○	○					
	洪水注意報												○								
2022/6/24 21:28	大雨注意報	●								○			○	○							
	雷注意報	○	○	○	○	○	○	○	○	○	○	○	○	○	○	○	○	○	○	○	○
	強風注意報	○	○	○	○	○	○	○	○	○	○	○	○	○	○	○	○	○	○	○	○
	波浪注意報	○	○							○	○	○	○	○	○	○					
	洪水注意報												○								
2022/6/24 23:37	大雨注意報	解								解			解	解							
	雷注意報	○	○	○	○	○	○	○	○	○	○	○	○	○	○	○	○	○	○	○	○
	強風注意報	解	解	解	解	解	解	解	解	解	解	解	解	解	解	解	解	解	解	解	解
	波浪注意報	○	○							○	○	○	○	○	○	○					
	洪水注意報												解								
2022/6/25 04:23	雷注意報	○	○	○	○	○	○	○	○	○	○	○	○	○	○	○	○	○	○	○	○
	波浪注意報	解	解							解	解	解	解	解	解	解					
2022/6/25 16:04	雷注意報	○	○	○	○	○	○	○	○	○	○	○	○	○	○	○	○	○	○	○	○
2022/6/26 04:12	雷注意報	○	○	○	○	○	○	○	○	○	○	○	○	○	○	○	○	○	○	○	○
2022/6/26 21:32	雷注意報	○	○	○	○	○	○	○	○	○	○	○	○	○	○	○	○	○	○	○	○
2022/6/27 21:06	雷注意報	解	解	解	解	解	解	解	解	解	解	解	解	解	解	解	解	解	解	解	解

●:発表　◇:特別警報から警報　▽:特別警報から注意報　▼:警報から注意報　○:継続　解:解除
浸:浸水害　土:土砂災害　土浸:土砂災害、浸水害　***斜体字:発表***　**下線:特別警報から警報**

発表時刻	警報・注意報	鳥取市北部	岩美町	鳥取市南部	若桜町	智頭町	八頭町	倉吉市	三朝町	湯梨浜町	琴浦町	北栄町	米子市	境港市	日吉津村	大山町	南部町	伯耆町	日南町	日野町	江府町
2022/6/28 04:14	乾燥注意報	●	●	●	●	●	●	●	●	●	●	●	●	●	●	●	●	●	●	●	●
2022/6/28 16:11	乾燥注意報	○	○	○	○	○	○	○	○	○	○	○	○	○	○	○	○	○	○	○	○
2022/6/29 15:32	乾燥注意報	○	○	○	○	○	○	○	○	○	○	○	○	○	○	○	○	○	○	○	○
2022/6/30 10:16	雷注意報	●	●	●	●	●	●	●	●	●	●	●	●	●	●	●	●	●	●	●	●
	乾燥注意報	○	○	○	○	○	○	○	○	○	○	○	○	○	○	○	○	○	○	○	○
2022/6/30 20:10	雷注意報	解	解	解	解	解	解	解	解	解	解	解	解	解	解	解	解	解	解	解	解
	乾燥注意報	○	○	○	○	○	○	○	○	○	○	○	○	○	○	○	○	○	○	○	○

注）鳥取市は、鳥取市南部（河原町、用瀬町及び佐治町）と鳥取市北部（鳥取市南部を除く区域）に分割して発表します。

情報発表状況　令和4年（2022年）6月

気象情報（鳥取地方気象台発表）

情　報　名	発 表 日 時
突風と落雷に関する鳥取県気象情報　第1号	06/24 11:10
突風と落雷に関する鳥取県気象情報　第2号	06/24 17:02
突風と落雷に関する鳥取県気象情報　第3号	06/25 05:35
突風と落雷に関する鳥取県気象情報　第4号	06/25 16:27
突風と落雷に関する鳥取県気象情報　第5号	06/26 05:18
突風と落雷に関する鳥取県気象情報　第6号	06/26 16:12
少雨に関する鳥取県気象情報　第1号	06/28 14:40

竜巻注意情報（気象庁発表）

情　報　名	発 表 日 時
鳥取県竜巻注意情報　第1号	06/27 12:43
鳥取県竜巻注意情報　第2号	06/27 13:38

熱中症警戒アラート（環境省・気象庁発表）

情　報　名	発 表 日 時
鳥取県熱中症警戒アラート　第1号	06/24 17:00
鳥取県熱中症警戒アラート　第2号	06/25 05:00
鳥取県熱中症警戒アラート　第1号	06/28 17:00
鳥取県熱中症警戒アラート　第2号	06/29 05:00

鳥取・米子・境の観測値の順位更新　令和4年（2022年）6月

6月として3位以内

地点名	項目	観測値	順位	統計開始年
鳥取	日最高気温の高い方から	35.9℃ 2022年6月29日	1	1943年
鳥取	日最高気温の高い方から	35.5℃ 2022年6月28日	3	1943年
鳥取	月平均気温の高い方から	23.7℃ 2020年6月	1	1943年
米子	日最大１時間降水量	38.0mm 2022年6月24日	1	1939年
米子	日最高気温の高い方から	36.7℃ 2022年6月29日	1	1939年
米子	日最高気温の高い方から	36.5℃ 2022年6月28日	2	1939年
米子	日最高気温の高い方から	36.0℃ 2022年6月30日	3	1939年
米子	月平均気温の高い方から	23.8℃ 2022年6月	1	1939年
境	日最高気温の高い方から	36.5℃ 2022年6月28日	1	1883年
境	日最高気温の高い方から	36.0℃ 2022年6月29日	2	1883年
境	日最高気温の高い方から	35.3℃ 2022年6月30日	3	1883年
境	月平均気温の高い方から	23.5℃ 2022年6月	1	1883年

気象観測所の順位（通年、月ごと）は、気象庁ホームページの

・過去の気象データ検索　https://www.data.jma.go.jp/obd/stats/etrn/index.php

・過去の気象データ検索（鳥取県）　https://www.data.jma.go.jp/obd/stats/etrn/select/prefecture.php?prec_no=69

などをご利用ください。「地点」、「地点ごとの観測史上1～10位の値」を選択することによって、順位、観測値などを検索できます。

生物季節観測　令和4年（2022年）6月

観測種目	現象	観測日	平年差	平年	昨年
あじさい	開花	6月16日	1日早い	6月17日	6月12日

気 象 月 表

地点番号 47746　地点名 鳥取 （鳥取県 ）　　気象官署名 鳥取地方気象台　　2022年6月

日付	平均気圧 現地 hPa	平均気圧 海面 hPa	気温 平均 ℃	気温 最高 ℃	気温 最低 ℃	平均蒸気圧 hPa	相対湿度 平均 %	相対湿度 最小 %	平均雲量 10分比	日照時間 h	全天日射量 MJ/m²	降水量 mm	降水量 最大 1時間 mm	降水量 最大 10分 mm	最深積雪 cm	降雪深さ合計 cm	風速 平均 m/s	風速 最大 m/s	風速 最大 風向 16方位	風速 最大瞬間 m/s	風速 最大瞬間 風向 16方位	天気概況 昼 06:00～18:00	天気概況 夜 18:00～06:00	大気現象	日付
1	1006.4	1008.2	21.2	29.5	11.9	11.5	49	21		8.9		−	−	−	−	−	2.9	5.6	S	9.0	S	曇時々晴	晴一時曇		1
2	1006.1	1007.9	21.5	29.2	14.3	15.4	61	32		12.8		−	−	−	−	−	3.0	6.0	NNW	8.2	NNW	晴	晴一時曇		2
3	1008.9	1010.8	21.2	26.7	16.4	17.8	71	48		10.8		−	−	−	−	−	2.8	5.5	NNW	8.7	NNW	晴	晴時々曇		3
4	1011.5	1013.3	20.0	26.2	14.7	16.4	72	50		12.2		−	−	−	−	−	2.5	6.7	NNE	9.6	NNE	晴	曇後時々晴		4
5	1005.3	1007.2	21.0	28.5	15.9	17.6	73	41		3.9		6.5	2.0	1.0	−	−	2.9	8.0	SSE	12.1	S	曇後一時雨	雨	●	5
6	993.7	995.5	19.1	23.6	17.1	20.1	91	69		0.5		21.0	6.0	2.0	−	−	2.6	6.4	NNW	12.2	NNW	曇時々雨	雨時々曇	●	6
7	1004.4	1006.3	17.6	20.3	15.3	16.7	83	66		0.6		2.5	1.0	1.0	−	−	4.4	7.8	NNW	12.3	NW	雨時々曇	曇時々雨	●	7
8	1010.4	1012.3	18.4	23.6	15.1	16.0	77	52		7.0		0.0	0.0	0.0	−	−	2.3	5.3	NNW	8.9	NNW	曇一時雨後晴	晴後一時曇	●	8
9	1012.3	1014.2	19.8	26.6	13.6	17.0	75	51		9.3		0.0	0.0	0.0	−	−	2.4	5.6	NNW	8.1	NNW	晴後時々曇	曇一時雨後晴、雷を伴う	● ⚡	9
10	1013.1	1015.0	21.7	28.5	16.1	19.6	77	51		10.3		0.0	0.0	0.0	−	−	2.2	5.6	NNW	7.8	NW	晴一時雨	曇	● ∞	10
11	1010.4	1012.3	22.3	25.4	19.7	20.2	76	59		0.0		0.0	0.0	0.0	−	−	2.3	4.2	ESE	5.7	SSE	曇後一時雨	曇時々雨一時晴	●	11
12	1011.2	1013.1	20.4	24.2	16.4	17.4	73	54		11.6		0.0	0.0	0.0	−	−	3.4	7.2	NNW	11.0	N	晴	曇一時晴	●	12
13	1010.4	1012.3	19.3	25.3	14.1	16.6	75	52		3.4		−	−	−	−	−	2.0	5.0	NE	7.3	NE	曇一時晴	曇後時々雨		13
14	1008.1	1010.0	19.2	21.9	17.6	19.9	89	75		0.0		7.0	2.0	0.5	−	−	1.7	5.8	SSE	8.9	SSE	雨一時曇	雨時々曇	●	14
15	1006.9	1008.8	21.0	24.9	18.3	20.4	82	71		1.6		3.0	2.5	1.0	−	−	3.6	8.3	SSW	13.8	SSW	雨時々曇	曇時々晴一時雨	●	15
16	1007.5	1009.3	22.2	29.1	17.7	21.9	84	47		2.8		5.0	4.5	2.0	−	−	2.7	6.2	S	10.0	S	曇時々雨、雷を伴う	曇時々雨一時晴、霧を伴う	● ＝⚡	16
17	1008.0	1009.8	24.4	32.1	18.3	20.5	71	38		12.1		−	−	−	−	−	2.3	5.5	NNW	7.8	NNW	晴一時曇	曇時々晴	≡	17
18	1006.4	1008.2	25.7	32.5	20.1	22.5	70	47		11.4		−	−	−	−	−	2.6	4.6	NW	6.7	NW	晴時々曇	晴一時曇		18
19	1006.7	1008.5	25.4	31.9	20.9	23.3	73	48		12.2		−	−	−	−	−	3.1	6.8	NNW	9.8	NNW	晴	曇		19
20	1004.3	1006.1	25.6	31.4	20.5	24.1	75	52		8.2		−	−	−	−	−	2.2	4.9	NNW	6.3	NNW	曇後一時晴	曇	＝ ∞	20
21	1003.6	1005.4	24.5	28.5	21.8	25.3	83	64		3.5		13.5	13.0	5.5	−	−	2.9	7.1	SSE	11.6	SSE	曇時々雨、雷を伴う	晴一時曇	● ＝⚡	21
22	1006.6	1008.4	25.7	31.4	21.0	25.4	78	58		7.9		−	−	−	−	−	2.7	5.6	NNW	8.3	NW	晴後一時曇	晴時々曇		22
23	1005.7	1007.5	28.8	33.9	22.2	26.2	68	50		9.0		−	−	−	−	−	4.4	8.9	S	13.7	S	晴時々曇	曇後時々雨		23
24	1000.4	1002.2	29.4	33.3	23.3	25.8	64	48		0.6		16.0	16.0	8.0	−	−	5.7	10.9	WNW	19.8	NW	曇時々雨	曇時々雨後晴、雷を伴う	● ⚡	24
25	1005.8	1007.6	28.0	33.9	23.1	24.5	66	48		4.9		−	−	−	−	−	3.6	8.1	S	14.0	S	曇時々晴	曇		25
26	1011.6	1013.4	28.9	32.6	25.4	23.7	59	50		5.4		0.0	0.0	0.0	−	−	4.7	7.6	S	12.4	S	曇時々晴一時雨	曇時々晴	●	26
27	1012.4	1014.2	28.1	33.7	24.2	27.4	73	51		5.6		13.0	9.5	9.0	−	−	3.3	6.1	SSE	9.2	SSE	曇一時晴後時々雨、雷を伴う	雨時々晴後曇、雷を伴う	● ⚡	27
28	1009.0	1010.8	30.2	35.5	25.0	25.7	61	43		11.8		−	−	−	−	−	4.7	7.2	S	12.3	S	晴一時曇	曇時々晴		28
29	1008.9	1010.7	30.3	35.9	25.2	25.2	60	42		12.8		−	−	−	−	−	4.0	6.9	S	11.5	S	晴	晴		29
30	1012.1	1013.9	29.0	35.2	24.3	25.7	65	47		13.3		−	−	−	−	−	2.6	6.4	NW	8.9	N	晴	晴		30
上旬	1007.2	1009.1	20.2	26.3	15.0	16.8	73			76.3		30.0				−	2.8	5.6	13.5	5.4	2.9	2.2	月最大24時間降水量		最低海面気圧
中旬	1008.0	1009.8	22.6	27.9	18.4	20.7	77			63.3		15.0				−	2.6	2.1	(北)			1.9	mm	期間	
下旬	1007.6	1009.4	28.3	33.4	23.6	25.5	68			74.8		42.5				−	3.9	1.5	(西)風向別頻度%(東)			10.3	24.5	5日19時	hPa 起日
月	1007.6	1009.4	23.7	29.2	19.0	21.0	72			214.4		87.5				−	3.1	2.4	(南) (0.0)			19.3	起日 6	～6日9時	992.0 6
平年	1006.7	1008.6	22.0	26.9	17.9	19.4	74		8.2@	153.9		146.0				−	2.8	1.1	3.1	11.7	7.8	9.3	可照時間	h	日照率 49%

階級別	気温 ℃ 最高 <0	平均 <0	最低 <0	最高 ≧25	平均 ≧25	最低 ≧25	最高 ≧30	最高 ≧35	日降水量 mm ≧0.0	≧0.5	≧1.0	≧10	≧30	日最深積雪 cm ≧1	≧10	≧20	≧50	≧100	日最大風速 m/s ≧10	≧15	≧30	日平均雲量 <1.5	≧8.5
日数	0	0	0	24	12	3	13	3	15	9	9	4	0	0	0	0	0	0	1	0	0		
平年	0.0	0.0	0.0	22.1	3.6	0.3	5.4	0.2	19.1	12.5	10.7	4.5	1.2	0.0	0.0	0.0	0.0	0.0	0.8	0.1	0.0	0.8@	18.4@

日数	不照	大気現象 雪	霧	雷	現象		平年
					霜	初	12／9
						終	4／1@
	2	0	1	5)	雪	初	12／5
平年	4.8	0.0	0.1@	1.3@		終	3／27

気 象 月 表

地点番号 47744　地点名 米子 （鳥取県 ）　　気象官署名 鳥取地方気象台　　2022年6月

日付	平均気圧 現地 hPa	平均気圧 海面 hPa	気温 平均 ℃	気温 最高 ℃	気温 最低 ℃	平均蒸気圧 hPa	相対湿度 平均 %	相対湿度 最小 %	平均雲量 10分比	日照時間 h	全天日射量 MJ/m²	降水量 mm	降水量 最大 1時間 mm	降水量 最大 10分 mm	最深積雪 cm	降雪深さ合計 cm	風速 平均 m/s	風速 最大 m/s	風速 最大 風向 16方位	風速 最大瞬間 m/s	風速 最大瞬間 風向 16方位	天気概況 昼 06:00～18:00	天気概況 夜 18:00～06:00	大気現象	日付
1	1007.1	1008.0	21.4	29.1	13.5	11.7	49	25		8.7		−	−	−	−	−	2.0	4.2	NE	7.0	NNE				1
2	1006.7	1007.6	22.5	29.9	15.2	16.9	63	39		13.1		−	−	−	−	−	2.1	5.0	N	7.8	NW				2
3	1009.7	1010.6	21.5	26.4	17.5	19.1	75	53		9.7		−	−	−	−	−	3.0	5.4	NE	9.1	NNE				3
4	1012.1	1013.1	19.9	23.2	15.8	16.6	72	57		12.2		−	−	−	−	−	4.3	8.5	NE	13.8	NE				4
5	1005.6	1006.5	20.1	24.7	16.6	18.1	78	57		1.6		9.5	2.5	0.5	−	−	1.8	4.7	SSE	7.8	SSW			●	5
6	995.1	996.0	19.1	23.4	17.4	19.5	88	70		1.2		21.0	6.5	2.5	−	−	3.7	5.5	ENE	9.9	ENE			● ＝	6
7	1005.8	1006.8	17.9	20.5	15.4	16.3	80	62		0.7		4.0	2.0	1.0	−	−	3.0	5.0	NNW	9.4	NW			●	7
8	1011.3	1012.3	18.2	23.0	13.3	15.5	75	50		7.6		−	−	−	−	−	2.5	5.2	NNE	8.7	ENE				8
9	1013.2	1014.1	19.7	24.0	14.9	17.5	77	60		12.0		−	−	−	−	−	2.9	7.4	NE	11.1	NE				9
10	1014.0	1015.0	20.9	25.1	16.1	20.0	81	65		10.2		−	−	−	−	−	2.1	6.1	NNE	9.0	N				10
11	1011.4	1012.3	21.4	24.5	19.6	21.7	85	71		0.3		0.0	0.0	0.0	−	−	2.1	4.9	NNE	8.5	NE			● ＝	11
12	1012.2	1013.1	20.2	23.3	16.7	17.6	75	58		10.5		0.0	0.0	0.0	−	−	4.5	7.7	NNE	11.8	NE			● ＝	12
13	1010.8	1011.7	19.1	23.3	14.7	16.8	77	55		3.2		−	−	−	−	−	3.5	6.9	ENE	13.1	NE				13
14	1008.4	1009.3	19.4	21.2	17.6	19.6	87	76		0.0		5.5	1.0	0.5	−	−	2.1	4.7	NE	7.8	NE			● ＝	14
15	1007.1	1008.0	22.4	27.9	19.3	19.6	73	56		6.1		0.0	0.0	0.0	−	−	4.0	7.7	SSE	14.2	S			●	15
16	1007.9	1008.8	23.4	29.0	18.6	20.7	74	48		7.1		−	−	−	−	−	3.1	8.1	W	14.1	WNW				16
17	1008.5	1009.4	25.0	33.0	18.9	19.8	67	32		12.6		−	−	−	−	−	2.9	8.2	W	11.6	W				17
18	1007.4	1008.3	25.0	29.2	19.8	22.1	71	54		11.5		−	−	−	−	−	2.1	5.1	NNE	7.5	NNE				18
19	1007.3	1008.2	26.3	32.1	21.8	23.2	69	48		11.7		−	−	−	−	−	2.3	5.5	W	8.8	W				19
20	1005.2	1006.1	25.1	31.5	21.3	24.2	77	51		8.1		−	−	−	−	−	2.1	4.8	NNE	7.4	N				20
21	1003.9	1004.8	26.4	32.5	22.4	24.1	71	49		5.1		0.0	0.0	0.0	−	−	2.6	6.3	SE	9.9	SSE			●	21
22	1007.3	1008.2	26.4	31.6	23.4	25.6	75	57		6.0		−	−	−	−	−	2.2	4.6	N	7.4	NNW				22
23	1006.1	1007.0	28.4	35.4	22.2	25.3	67	42		4.5		−	−	−	−	−	2.7	7.5	S	13.5	S				23
24	1000.7	1001.6	28.1	32.6	22.8	25.6	69	47		1.4		51.5	38.0	14.5	−	−	5.0	10.6	W	17.4	SW			●	24
25	1006.6	1007.5	27.6	33.3	22.6	23.6	65	45		6.2		−	−	−	−	−	3.0	7.5	S	13.7	S				25
26	1012.1	1013.0	27.7	31.7	24.7	24.9	67	55		2.1		1.0	1.0	1.0	−	−	3.5	6.5	SSW	11.5	SSW			●	26
27	1012.9	1013.8	28.9	33.5	25.2	27.0	68	51		4.2		0.0	0.0	0.0	−	−	2.4	4.3	SSE	8.0	W			●	27
28	1009.4	1010.3	31.4	36.5	27.3	24.1	53	38		11.1		−	−	−	−	−	3.8	5.7	S	10.0	S				28
29	1009.4	1010.3	30.8	36.7	26.3	24.7	57	38		12.2		−	−	−	−	−	4.1	7.1	WNW	12.0	W				29
30	1012.7	1013.6	30.0	36.0	24.8	24.7	60	41		13.7		−	−	−	−	−	2.4	6.3	W	9.2	W				30
上旬	1008.1	1009.0	20.1	24.9	15.6	17.1	74			77.0		34.5				−	2.7	1.8	2.1	4.2	11.0	12.2			
中旬	1008.6	1009.5	22.7	27.5	18.8	20.5	76			71.1		5.5				−	2.9	7.2				5.7			
下旬	1008.1	1009.0	28.6	34.0	24.2	25.0	65			66.5		52.5				−	3.2	4.4				3.1			
月	1008.3	1009.2	23.8	28.8	19.5	20.9	72			214.6		92.5				−	2.9	2.1				3.5			
平年	1007.4	1008.4	21.8	26.0	18.2	19.9	76		8.3@	160.8	18.0@	169.5				−	2.6	4.2	5.1	12.4	13.2	7.4			

(北)
(西)風向別頻度%(東)
(南) (0.6)

月最大24時間降水量 mm	期間	起日
51.5	24日15時～24日20時	24

可照時間　h

最低海面気圧 hPa	起日
992.8	6

日照率 49%

階級別	気温 ℃ 最高 <0	平均 <0	最低 <0	最高 ≧25	平均 ≧25	最低 ≧25	最高 ≧30	最高 ≧35	日降水量 mm ≧0.0	≧0.5	≧1.0	≧10	≧30	日最深積雪 cm ≧1	≧10	≧20	≧50	≧100	日最大風速 m/s ≧10	≧15	≧30	日平均雲量 <1.5	≧8.5
日数	0	0	0	20	14	3	13	4	11	6	6	2	1	0	0	0	0	0	1	0	0		
平年	0.0	0.0	0.0	17.9	3.4	0.3	3.9	0.1	17.4	11.7	10.5	4.9	1.3	0.0	0.0	0.0	0.0	0.0	0.4	0.0	0.0	1.3@	19.4@

日数	不照	大気現象 雪	霧	雷
	1	0	0	
平年	4.4	0.0	0.2	1.6@

現象		平年
霜	初	11／22@
	終	4／10@
雪	初	12／6
	終	3／27

気 象 月 表

地点番号 47742　地点名 境 （鳥取県 ）　　気象官署名 鳥取地方気象台　　2022年6月

日付	平均気圧 現地 hPa	平均気圧 海面 hPa	気温 平均 ℃	気温 最高 ℃	気温 最低 ℃	平均蒸気圧 hPa	相対湿度 平均 %	相対湿度 最小 %	平均雲量 10分比	日照時間 h	全天日射量 MJ/m²	降水量 mm	降水量 最大 1時間 mm	降水量 最大 10分 mm	最深積雪 cm	降雪深さ合計 cm	風速 平均 m/s	風速 最大 m/s	風速 最大 風向 16方位	風速 最大瞬間 m/s	風速 最大瞬間 風向 16方位	天気概況 昼 06:00～18:00	天気概況 夜 18:00～06:00	大気現象	日付
1	1007.6	1008.0	20.9	27.6	14.5	13.4	58	28		6.2		−	−	−	−	−	1.1	3.4	ESE	5.1	ESE				1
2	1007.2	1007.6	21.8	28.4	15.8	18.2	71	46		12.9		−	−	−	−	−	2.1	5.2	NW	8.7	NW				2
3	1010.3	1010.7	21.2	26.1	17.3	19.1	76	59		9.6		0.0	0.0	0.0	−	−	2.2	4.9	N	8.7	N			●	3
4	1012.9	1013.3	19.9	23.2	17.9	16.5	72	58		10.6		−	−	−	−	−	3.2	4.8	E	10.1	E				4
5	1006.2	1006.6	20.1	23.2	18.0	18.9	81	68		1.1		8.5	2.5	0.5	−	−	2.3	5.1	E	8.4	E			●	5
6	995.8	996.2	18.7	20.6	17.5	19.5	90	82		0.0		23.0	5.0	1.5	−	−	3.2	5.8	E	11.6	E			●	6
7	1006.3	1006.7	18.1	21.0	15.1	16.0	77	61		4.2		4.5	3.0	1.5	−	−	2.8	4.7	NNW	9.5	N			●	7
8	1011.9	1012.3	18.1	22.4)	14.1	15.9	77	55		5.3)		0.0	0.0	0.0	−	−	1.5)	3.7)	NE)	6.6)	NNW)			●	8
9	1013.8	1014.3	19.8	23.7	16.1	17.7	77	63		11.6		−	−	−	−	−	2.1	4.2	ENE	7.7	E				9
10	1014.6	1015.0	21.3	25.2	18.5	20.1	80	64		9.0		−	−	−	−	−	1.9	4.6	E	7.0	NNE				10
11	1012.0	1012.4	21.4	25.2	19.5	21.5	85	61		0.1		0.0	0.0	0.0	−	−	1.8	4.9	NNE	9.0	NE			●	11
12	1013.0	1013.4	19.9	22.8	18.3	17.3	75	60		6.1		0.0	0.0	0.0	−	−	3.0	4.7	NNE	8.1	ENE			●	12
13	1011.6	1012.0	19.5	22.2	17.6	17.3	76	63		2.8		−	−	−	−	−	3.8	5.7	ENE	11.8	E				13
14	1009.0	1009.4	19.4	21.2	18.6	20.0	88	74		0.0		4.5	1.5	0.5	−	−	2.3	5.5	E	9.6	E			●	14
15	1007.7	1008.1	22.2	26.2	19.1	19.8	75	61		5.5		0.0	0.0	0.0	−	−	2.9	7.4	W	13.8	WSW			●	15
16	1008.4	1008.8	23.7	29.3	18.7	20.9	73	50		11.5		0.0	0.0	0.0	−	−	3.0	6.8	WSW	12.3	WSW			●	16
17	1009.0	1009.4	24.6	31.9	18.6	20.5	70	31		12.7		−	−	−	−	−	2.3	6.1	WSW	11.1	WSW			=	17
18	1007.8	1008.2	24.7	29.8	19.8	23.0	75	55		11.3		−	−	−	−	−	1.6	3.9	NNW	7.1	NNW			=	18
19	1007.8	1008.2	25.5	31.3	21.4	23.8	74	52		12.6		−	−	−	−	−	2.2	5.7	WSW	9.4	WSW				19
20	1005.7	1006.1	25.0	30.3	21.4	24.4	78	57		8.2		−	−	−	−	−	1.5	3.9	NNW	7.2	NW				20
21	1004.4	1004.8	26.0	31.5	22.4	25.1	76	53		5.8		0.0	0.0	0.0	−	−	1.8	4.6	E	7.3	E			● =	21
22	1007.7	1008.1	25.9	29.6	22.8	26.2	79	65		7.5		−	−	−	−	−	1.8	4.5	NW	8.5	NNW				22
23	1006.6	1007.0	27.4	33.6	22.6	27.1	76	51		6.1		2.0	2.0	1.5	−	−	1.5	4.2	E	8.0	S			●	23
24	1001.0	1001.4	27.6	30.5	23.3	26.4	72	57		1.2		28.0	22.0	12.0	−	−	4.2	7.5	WSW	15.5	WSW			●	24
25	1007.0	1007.4	27.5	32.0	23.4	24.9	68	49		7.0		−	−	−	−	−	3.1	6.9	WSW	12.3	SW				25
26	1012.6	1013.0	27.3	32.3	23.8	26.2	72	55		4.3		0.5	0.5	0.5	−	−	2.3	5.9	WSW	11.6	W			●	26
27	1013.3	1013.7	28.4	33.8	24.3	27.5	73	52		4.5		0.0	0.0	0.0	−	−	1.9	5.2	WSW	10.1	WSW			●	27
28	1009.8	1010.2	30.0	36.5	24.4	26.1	64	41		11.4		−	−	−	−	−	2.4	5.6	SW	9.4	SW				28
29	1009.9	1010.3	30.1	36.0	24.6	25.6	62	41		12.9		−	−	−	−	−	3.1	6.0	WSW	11.3	SSW				29
30	1013.2	1013.6	29.1	35.3	24.2	25.9	66	45		13.4		−	−	−	−	−	2.0	5.5	WNW	9.6	WNW			=	30
上旬	1008.7	1009.1	20.0	24.1	16.5	17.5	76			70.5		36.0				−	2.2	8.2	12.5	3.9	3.8	11.1	月最大24時間降水量		最低海面気圧	
中旬	1009.2	1009.6	22.6	27.0	19.3	20.9	77			70.8		4.5				−	2.4	3.1	(北)			13.5	mm	期間		
下旬	1008.6	1009.0	27.9	33.1	23.6	26.1	71			74.1		30.5				−	2.4	5.4	(西)風向別頻度%(東)			8.8	28.0	24日15時	hPa	起日
月	1008.8	1009.2	23.5	28.1	19.8	21.5	75			215.4		71.0				−	2.4	11.7	(南) (2.1)			1.3	起日 24	～24日21時	993.1	6
平年	1008.1	1008.5	21.8	26.0	18.4	20.0	77		8.2@	162.0		170.8				−	2.0	6.3	4.2	2.4	1.4	0.7	可照時間	h	日照率	50%

階級別	気温 ℃ 最高 <0	平均 <0	最低 <0	最高 ≧25	平均 ≧25	最低 ≧25	最高 ≧30	最高 ≧35	日降水量 mm ≧0.0	≧0.5	≧1.0	≧10	≧30	日最深積雪 cm ≧1	≧10	≧20	≧50	≧100	日最大風速 m/s ≧10	≧15	≧30	日平均雲量 <1.5	≧8.5	日数	不照	大気現象 雪	霧	雷	現象		平年
日数	0	0	0	21	12	0	12	3	15	7	6	2	0	0	0	0	0	0	0	0	0				2	0	0		霜	初	12／6@
																														終	3／22@
平年	0.0	0.0	0.0	18.1	2.5	0.1	3.1	0.0	17.1	11.3	9.9	4.6	1.6	0.0	0.0	0.0	0.0	0.0	0.1	0.0	0.0	1.8@	21.3@		4.3	0.0	0.4	0.3@	雪	初	12／11
																														終	3／23

地域気象観測気温月報

鳥取県 (69)　　2022年6月

単位:℃　1/1頁

観測所名	境			塩津			青谷			湖山			岩井			米子			倉吉			鳥取			智頭			茶屋		
日付	平均	最高	最低	平均	最高	最低	平均	最高	最低	平均	最高	最低	平均	最高	最低	平均	最高	最低	平均	最高	最低	平均	最高	最低	平均	最高	最低	平均	最高	最低
1	20.9	27.6	14.5	19.1	28.2	12.3	18.8	28.8	11.2	20.4	27.9	13.2	18.7	28.5	10.1	21.4	29.1	13.5	21.0	28.8	13.2	21.2	29.5	11.9	17.7	27.6	8.9	16.4	25.7	6.8
2	21.8	28.4	15.8	20.1	24.6	14.1	19.6	25.6	12.9	20.6	24.9	16.0	19.4	26.1	12.0	22.5	29.9	15.2	21.2	27.1	13.7	21.5	29.2	14.3	19.1	30.6	8.9	18.0	27.2	8.7
3	21.2	26.1	17.3	20.2	24.1	16.6	20.3	24.9	16.4	20.4	24.4	16.8	19.7	24.5	14.8	21.5	26.4	17.5	20.7	24.8	16.5	21.2	26.7	16.4	19.2	26.0	11.9	17.8	24.5	10.8
4	19.9	23.2	17.9	19.2	22.1	17.1	19.0	22.8	16.6	18.9	21.7	15.7	18.0	22.1	13.6	19.9	23.2	15.8	18.8	22.6	14.9	20.0	26.2	14.7	18.4	25.5	12.3	17.3	24.9	11.3
5	20.1	23.2	18.0	19.4	23.4	16.1	19.7	25.2	15.2	20.6	28.3	16.2	19.9	25.7	14.5	20.1	24.7	16.6	19.9	25.5	14.1	21.0	28.5	15.9	18.6	26.1	13.8	16.6	23.1	12.3
6	18.7	20.6	17.5	18.8	21.4	17.6	18.7	22.3	17.2	18.7	22.1	16.9	18.6	21.8	17.1	19.1	23.4	17.4	18.7	22.3	17.2	19.1	23.6	17.1	17.8	21.6	15.7	16.0	19.7	13.9
7	18.1	21.0	15.1	17.8	20.2	15.0	17.4	18.9	15.2	17.4	19.5	15.4	16.3	17.8	14.6	17.9	20.5	15.4	17.4	19.1	15.1	17.6	20.3	15.3	15.0	17.0	12.7	13.5	15.7	9.9
8	18.1	22.4)	14.1)	18.1	21.6	14.5	17.9	22.1	15.0	17.5	20.7	15.3	17.0	20.8	13.5	18.2	23.0	13.3	17.8	21.1	14.4	18.4	23.6	15.1	16.4	22.0	13.2	13.9	19.4	7.8
9	19.8	23.7	16.1	19.0	22.2	14.7	18.3	22.7	13.5	18.4	22.3	14.5	18.7	24.1	12.7	19.7	24.0)	14.9)	18.7	22.8	14.3	19.8	26.6	13.6	18.6	28.2	13.1	16.7	22.8	10.9
10	21.3	25.2	18.5	20.6	23.4	16.8	19.8	23.0	16.3	19.8	22.7	16.3	20.3	26.0	14.9	20.9	25.1	16.1	20.2	23.9	15.6	21.7	28.5	16.1	20.5	29.4	13.9	18.4	24.5	11.3
11	21.4	25.2	19.5	20.9	23.3	18.7	20.7	23.6	18.8	21.3	24.8	18.8	20.8	24.2	18.2	21.4	24.5	19.6	21.1	24.2	18.6	22.3	25.4	19.7	19.5	23.7	16.4	17.9	20.8	16.0
12	19.9	22.8	18.3	19.7	22.0	16.9	19.8	22.9	17.4	19.5	22.5	16.4	18.8	22.1	14.6	20.2	23.3	16.7	19.9	22.7	16.3	20.4	24.2	16.4	19.1	22.9	15.8	16.7	21.3	11.6
13	19.5	22.2	17.6	18.7	21.5	16.0	18.2	21.7	14.0	18.3	21.6	14.1	18.2	23.1	12.7	19.1	23.3	14.7	18.4	22.7	13.7	19.3	25.3	14.1	17.8	23.0	12.2	16.3	21.9	10.1
14	19.4	21.2	18.6	18.9	20.3	18.0	18.4	20.7	16.8	18.8	20.8	17.2	18.0	19.7	16.4	19.4	21.2	17.6	18.6	20.3	16.9	19.2	21.9	17.6	17.7	20.4	15.8	16.5	17.6	15.5
15	22.2	26.2	19.1	20.8	27.3	18.3	19.7	22.5	17.7	20.9	24.5	18.3	19.3	22.5	17.1	22.4	27.9	19.3	20.7	23.7	17.1	21.0	24.9	18.3	18.4	22.0	16.1	17.8	22.4	14.8
16	23.7	29.3	18.7	21.7	25.9	18.2	21.1	25.9	17.3	21.2	25.2	16.9	21.3	27.0	16.4	23.4	29.0	18.6	21.4	27.4	16.2	22.2	29.1	17.7	20.8	28.7	17.0	19.0)	26.1)	14.4)
17	24.6	31.9	18.6	22.6	27.6	17.8	22.4	28.6	17.4	22.9	27.3	18.6	22.8	29.3	17.2	25.0	33.0	18.9	23.2	28.8	17.8	24.4	32.1	18.3	22.5	31.3	16.4	21.3	29.6	12.9
18	24.7	29.8	19.8	23.5	28.0	19.1	23.4	28.3	18.6	23.5	26.4	20.3	23.5	29.3	18.0	25.0	29.2	19.8	24.0	28.1	19.0	25.7	32.5	20.1	23.1	29.6	17.4	21.0	28.3	15.2
19	25.5	31.3	21.4	23.5	28.2	20.8	23.7	28.1	20.1	24.1	28.4	21.5	23.8	29.6	19.4	26.3	32.1	21.8	24.4	29.9	20.9	25.4	31.9	20.9	24.1	30.9	18.8	22.2	29.5	16.1
20	25.0	30.3	21.4	24.0	29.4	20.7	23.9	28.9	20.1	24.0	27.2	20.7	24.2	29.4	19.1	25.1	31.5	21.3	24.4	29.1	20.3	25.6	31.4	20.5	24.1	30.5	19.6	21.9	27.9	16.8
21	26.0	31.5	22.4	24.8)	31.5)	21.4)	24.0	30.0	20.9	24.7	28.0	22.1	23.6	28.5	20.4	26.4	32.5	22.4	24.7	29.9	21.8	24.5	28.5	21.8	21.8	24.4	19.7	21.1	25.7	17.8
22	25.9	29.6	22.8	24.5	27.4	22.2	24.4	28.3	20.4	24.7	28.0	21.2	24.5	28.7	19.9	26.4	31.6	23.4	24.8	27.6	22.2	25.7	31.4	21.0	24.0	30.5	19.5	22.2	28.5	16.8
23	27.4	33.6	22.6	27.0	31.3	21.5	28.0	36.1	20.9	28.6	33.6	22.0	28.5	33.5	20.5	28.4	35.4	22.2	28.7	35.8	21.3	28.8	33.9	22.2	25.4	31.9	19.4	24.7	30.4	17.6
24	27.6	30.5	23.3	28.1	32.5	23.3	28.5	33.7	22.9	28.7	33.2	22.5	28.7	33.2	22.5	28.1	32.6	22.8	28.5	32.7	22.8	29.4	33.3	23.3	27.2	31.4	22.5	24.7	28.1	21.4
25	27.5	32.0	23.4	27.6	32.0	23.5	26.2	32.0	21.1	26.5	32.4	23.1	26.1	32.7	21.5	27.6	33.3	22.6	27.1	33.1	22.3	28.0	33.9	23.1	25.3	31.8	20.8	23.7	28.3	20.3
26	27.3	32.3	23.8	27.5	32.6	23.4	28.3	34.9	23.1	28.2	33.0	23.7	28.3	32.7	21.6	27.7	31.7	24.7	27.9	31.9	23.8	28.9	32.6	25.4	25.1	30.4	20.3	23.5	27.7	20.2
27	28.4	33.8	24.3	26.9	32.2	23.7	27.2	33.6	23.0	27.6	32.9	23.9	27.3	32.9	23.0	28.9	33.5	25.2	28.2	33.1	24.0	28.1	33.7	24.2	26.1	33.2	21.9	25.0	28.8	19.8
28	30.0	36.5	24.4	28.4	35.8	23.8	28.3	36.6	22.1	29.7	35.0	24.9	28.3	35.0	22.0	31.4	36.5	27.3	29.7	35.5	24.8	30.2	35.5	25.0	26.5	33.2	21.2	25.9	30.6	22.8
29	30.1	36.0	24.6	28.5	35.7	23.7	28.5	36.0	23.6	28.8	35.8	24.8	27.7	35.1	22.5	30.8	36.7	26.3	29.1	36.3	24.4	30.3	35.9	25.2	27.8	34.4	22.2	25.8	31.5	20.1
30	29.1	35.3	24.2	26.6	30.2	22.9	27.0	32.5	22.2	27.8	32.4	24.3	26.5	32.7	21.4	30.0	36.0	24.8	27.4	32.7	23.6	29.0	35.2	24.3	26.8	35.9	21.1	25.1	31.5	19.6
月極値		36.5	14.1		35.8	12.3		36.6	11.2		35.8	13.2		35.1	10.1		36.7	13.3		36.3	13.2		35.9	11.9		35.9	8.9		31.5	6.8
起日		28	8		28	1		28	1		29	1		29	1		29	8		29	1		29	1		30	2		30	1
上旬平均	20.0	24.1	16.5	19.2	23.1	15.5	19.0	23.6	15.0	19.3	23.5	15.6	18.7	23.7	13.8	20.1	24.9	15.6	19.4	23.8	14.9	20.2	26.3	15.0	18.1	25.4	12.4	16.5	22.8	10.4
中旬平均	22.6	27.0	19.3	21.4	25.4	18.5	21.1	25.1	17.8	21.5	24.9	18.3	21.1	25.6	16.9	22.7	27.5	18.8	21.6	25.7	17.7	22.6	27.9	18.4	20.7	26.3	16.6	19.1	24.5	14.3
下旬平均	27.9	33.1	23.6	27.0	32.1	22.9	27.0	33.4	22.0	27.5	32.4	23.3	27.0	32.5	21.5	28.6	34.0	24.2	27.6	32.9	23.1	28.3	33.4	23.6	25.6	31.7	20.9	24.2	29.1	19.6
月平均	23.5	28.1	19.8	22.6	26.9	19.0	22.4	27.4	18.3	22.8	26.9	19.1	22.2	27.3	17.4	23.8	28.8	19.5	22.9	27.5	18.6	23.7	29.2	19.0	21.5	27.8	16.6	19.9	25.5	14.8
0℃未満日数	0	0	0	0	0	0	0	0	0	0	0	0	0	0	0	0	0	0	0	0	0	0	0	0	0	0	0	0	0	0
25℃以上日数	12	21	0	8	17	0	8	18	0	8	17	0	8	19	0	14	20	3	8	18	0	12	24	3	8	21	0	4	17	0
30℃以上日数		12			9			9			8			8			13			8			13			13			4	
35℃以上日数		3			2			3			2			2			4			3			3			1			0	
積算気温	705			677			671			683			667			714			687			710			644			597		

地域気象観測風向・風速月報

鳥取県 (69)　　2022年6月

単位:(m/s)　1/2頁

観測所名	境						塩津						青谷						湖山						岩井					
日付	平均	最大	最大風向	最大瞬間	最大瞬間風向	最多	平均	最大	最大風向	最大瞬間	最大瞬間風向	最多	平均	最大	最大風向	最大瞬間	最大瞬間風向	最多	平均	最大	最大風向	最大瞬間	最大瞬間風向	最多	平均	最大	最大風向	最大瞬間	最大瞬間風向	最多
1	1.1	3.4	ESE	5.1	ESE	NNW	1.8	3.4	NNE	6.1	NNE	SSE	2.0	3.3	N	5.5	NNW	S	3.6	5.5	SE	8.2	SSE	SE	1.8	3.9	NNW	6.2	S	E
2	2.1	5.2	NW	8.7	NW	NW	2.5	5.7	NW	8.0	NW	SSE	2.0	3.5	SSE	5.2	NW	S	2.3	4.8	SSE	8.2	NNW	SSE	2.2	5.3	W	7.7	WNW	E
3	2.2	4.9	N	8.7	N	NE	2.1	3.5	NW	6.5	E	ENE	2.3	3.6	NE	6.9	ENE	NE	3.8	7.6	NE	9.3	NE	NNE	1.8	4.3	NW	7.3	NNW	NNE
4	3.2	4.8	E	10.1	E	ENE	3.3	5.4	E	10.6	E	E	2.8	5.3	NE	8.7	NE	NE	4.9	9.4	NE	11.3	NE	NE	1.9	5.6	NNE	10.4	NNE	ENE
5	2.3	5.1	E	8.4	E	E	2.3	4.5	E	8.4	E	E	1.8	4.6	ENE	10.5	ENE	SSE	3.5	8.5	S	13.9	S	SSE	1.5	4.4	WSW	7.3	S	ENE
6	3.2	5.8	E	11.6	E	ENE	3.9	6.5	E	13.1	E	E	4.1	7.0	NE	11.7	NE	ENE	5.9	10.2	NE	13.9	NE	ENE	1.9	5.0	WNW	7.4	WNW	NW
7	2.8	4.7	NNW	9.5	N	NNW	4.1	7.3	NNW	11.1	NNW	NW	4.1	7.0	NW	12.8	NW	NW	6.5	10.5	NNW	13.4	NNW	NNW	2.3	5.1	NNW	9.8	WNW	NW
8	1.5)	3.7)	NE)	6.6)	NNW)	NE	2.0	4.4	WNW	6.0	WNW	S	2.0	3.3	NE	5.4	NE	SSE	2.6	5.0	NE	7.7	N	SSE	1.7	4.4	NW	6.6	W	ENE
9	2.1	4.2	ENE	7.7	E	NE	2.3	5.0	E	8.5	E	E	2.5	4.9	NE	9.0	NE	NE	4.0	9.2	NE	11.3	NE	NE	1.8	4.1	NNW	6.8	NNW	W
10	1.9	4.6	E	7.0	NNE	E	2.2	4.1	E	7.6	E	E	2.3	4.3	NE	7.4	NE	ENE	3.0	7.3	NE	10.3	NNE	NE	2.0	5.8	W	8.1	W	W
11	1.8	4.9	NNE	9.0	NE	NE	1.5	3.5	NE	6.7	NE	ENE	1.4	3.4	NE	6.7	E	S	2.5	7.4	NE	9.3	NE	NE	1.0	2.2	ENE	3.5	N	E
12	3.0	4.7	NNE	8.1	ENE	NE	2.8	4.4	NE	8.1	NE	NE	2.8	4.9	NE	8.3	NNE	NE	5.0	7.3	NE	8.7	NNE	NNE	2.0	4.7	NNE	8.8	NE	NNE
13	3.8	5.7	ENE	11.8	E	ENE	3.6	6.0	E	11.4	E	E	2.7	5.3	NE	9.0	ENE	ENE	5.4	11.6	NE	13.9	NE	NE	1.9	5.6	NNE	9.7	NNE	NE
14	2.3	5.5	E	9.6	E	ENE	2.4	4.9	E	9.3	E	E	1.9	4.5	ENE	8.2	E	SSE	3.0	6.4	ENE	9.8	SSE	ENE	1.1	2.6	SE	4.2	NE	E
15	2.9	7.4	W	13.8	WSW	WSW	1.9	4.9	SSW	9.9	W	SSE	1.4	3.3	WNW	6.8	NNW	S	4.0	8.1	SE	11.8	S	SSE	1.4	3.7	WSW	5.4	WSW	ENE
16	3.0	6.8	WSW	12.3	WSW	WSW	1.5	4.3	NW	6.4	W	SSE	1.6	3.1	N	5.3	NNE	S	1.7	4.2	NNE	5.7	NNE	SSE	1.5	4.3	WNW	6.8	NNW	E
17	2.3	6.1	WSW	11.1	WSW	NNW	2.1	4.7	WSW	8.2	WSW	WNW	2.0	3.2	N	4.8	S	S	2.5	4.4	NE	7.7	NNE	NNE	1.9	4.9	WNW	6.9	WNW	E
18	1.6	3.9	NNW	7.1	NNW	NNW	1.4	2.6	NE	4.8	NNE	NNE	1.9	3.6	ENE	6.3	ENE	S	2.4	4.5	SE	7.7	NNE	NNW	2.0	4.4	W	6.9	ENE	E
19	2.2	5.7	WSW	9.4	WSW	NNW	1.7	6.0	NW	9.1	NW	SSE	1.9	3.7	NNW	6.7	NW	S	2.8	6.2	NW	7.7	NW	NW	2.1	4.9	WNW	8.7	WNW	ENE
20	1.5	3.9	NNW	7.2	NW	NE	1.4	3.4	E	5.9	E	ENE	1.9	3.5	ENE	6.2	NE	S	2.5	4.6	NE	6.7	NNE	NE	1.8	4.3	NW	6.1	NNW	ENE
21	1.8	4.6	E	7.3	E	E	1.5)	3.3)	ESE)	8.0)	ESE)	SSE)	1.6	3.0	NW	5.9	S	S	3.6	8.5	SSE	11.8	S	SSE	1.3	3.9	WSW	6.6	WNW	E
22	1.8	4.5	NW	8.5	NNW	NNW	1.4	3.2	NNW	5.5	NNW	NW	1.7	3.0	WNW	6.0	WNW	S	2.4	4.7	W	6.2	WNW	WNW	2.0	5.0	NNW	7.5	NNW	ENE
23	1.5	4.2	E	8.0	S	NNW	2.2	9.7	SSW	16.9	SSW	NE	2.2	5.3	SSW	13.2	SW	SSW	3.6	7.1	S	12.3	S	SSE	2.1	4.7	WSW	11.5	SSE	SSE
24	4.2	7.5	WSW	15.5	WSW	SSW	5.5	9.9	SSW	18.2	SW	SW	3.4	6.4	SSW	15.6	S	SSW	5.1	14.3	W	22.1	W	SE	3.5	14.2	WNW	25.8	W	SSE
25	3.1	6.9	WSW	12.3	SW	WSW	3.2	5.9	SW	10.9	SW	WSW	2.0	4.6	SSW	13.3	SSW	SSE	2.7	6.5	SSE	11.3	SSE	S	2.1	5.0	WSW	11.3	WSW	E
26	2.3	5.9	WSW	11.6	W	WSW	2.6	6.8	SW	14.7	S	SW	2.4	4.7	SSW	11.2	SW	S	3.3	6.2	SW	9.8	SW	S	2.2	5.3	SE	12.1	SSE	SSE
27	1.9	5.2	WSW	10.1	WSW	WSW	1.4	4.2	SW	8.2	SW	ESE	1.7	3.7	SSE	7.5	NNE	S	2.8	5.4	SE	7.7	SSE	SE	2.0	6.1	SSW	11.2	S	E
28	2.4	5.6	SW	9.4	SW	SW	2.2	5.7	SW	10.0	SW	SW	1.9	5.2	S	10.4	SW	S	3.7	6.2	SSE	10.3	S	SE	1.9	4.6	WSW	11.2	SE	ESE
29	3.1	6.0	WSW	11.3	SSW	WSW	2.8	6.1	SW	10.7	SW	WSW	1.9	4.7	SSW	9.9	SSW	S	2.5	5.5	SE	8.7	SSW	SE	2.0	5.7	NW	10.2	W	ENE
30	2.0	5.5	WNW	9.6	WNW	NW	1.8	4.9	WNW	8.4	WNW	SSE	1.8	3.0	NW	5.0	NW	S	2.0	4.4	NE	7.7	NNE	SSE	2.0	5.3	W	8.7	W	ENE
月最大		7.5	WSW	15.5	WSW			9.9	SSW	18.2	SW			7.0	NW	15.6	S			14.3	W	22.1	W			14.2	WNW	25.8	W	
起日		24		24				24		24				7		24				24		24				24		24		
上旬平均	2.2					ENE	2.7					E	2.6					S	4.0					NE	1.9					ENE
中旬平均	2.4					ENE	2.0					E	2.0					S	3.2					NE	1.7					E
下旬平均	2.4					WSW	2.5					SW)	2.1					S	3.2					SSE	2.1					E
月平均	2.4					ENE	2.4					E)	2.2					S	3.5					SE	1.9					E
10m/s以上日数		0						0						0						4						1				
15m/s以上日数		0						0						0						0						0				
20m/s以上日数		0						0						0						0						0				
30m/s以上日数		0						0						0						0						0				

地域気象観測風向・風速月報

鳥取県 (69)　　2022年6月

単位:(m/s)　2/2頁

観測所名	米子						倉吉						鳥取						智頭						茶屋					
日付	平均	最大	最大風向	最大瞬間	最大瞬間風向	最多	平均	最大	最大風向	最大瞬間	最大瞬間風向	最多	平均	最大	最大風向	最大瞬間	最大瞬間風向	最多	平均	最大	最大風向	最大瞬間	最大瞬間風向	最多	平均	最大	最大風向	最大瞬間	最大瞬間風向	最多
1	2.0	4.2	NE	7.0	NNE	SSE	3.7	6.3	S	8.4	S	S	2.9	5.6	S	9.0	S	ESE	1.1	2.8	ESE	5.3	ESE	SE	0.9	3.2	ESE	5.8	E	N
2	2.1	5.0	N	7.8	NW	SSE	3.1	6.3	NNW	8.9	N	S	3.0	6.0	NNW	8.2	NNW	E	1.4	5.0	NW	8.6	NW	NW	0.9	3.2	N	9.7	SE	NNE
3	3.0	5.4	NE	9.1	NNE	NE	3.8	5.9	S	7.9	S	NNE	2.8	5.5	NNW	8.7	NNW	NNW	1.7	4.5	WNW	10.0	NW	WNW	1.6	4.7	N	8.4	N	N
4	4.3	8.5	NE	13.8	NE	NE	4.2	9.1	NE	12.5	NNE	NE	2.5	6.7	NNE	9.6	NNE	E	2.0	4.9	WNW	9.2	NW	WNW	1.1	4.4	N	6.9	N	NNE
5	1.8	4.7	SSE	7.8	SSW	E	2.2	7.2	S	9.5	S	SSE	2.9	8.0	SSE	12.1	S	ESE	1.0	2.1	W	6.9	E	S	1.9	4.2	SE	10.1	ESE	SE
6	3.7	5.5	ENE	9.9	ENE	NE	4.5	7.4	NNW	10.9	NNW	ENE	2.6	6.4	NNW	12.2	NNW	NNW	1.2	2.9	W	7.6	WNW	WSW	1.8	3.9	NNW	8.0	E	NNW
7	3.0	5.0	NNW	9.4	NW	NNW	4.7	7.5	NNW	12.2	NNW	NNW	4.4	7.8	NNW	12.3	NW	NNW	1.5	4.0	W	9.8	NW	W	1.7	4.3	NNW	8.9	N	NNW
8	2.5	5.2	NNE	8.7	ENE	NNE	2.9	5.0	N	8.6	N	NNE	2.3	5.3	NNW	8.9	NNW	N	1.4	3.7	WNW	8.7	W	WNW	0.9	3.0	N	5.3	N	NNE
9	2.9)	7.4)	NE)	11.1)	NE)	NE	3.5	7.9	NNE	10.4	NNE	NE	2.4	5.6	NNW	8.1	NNW	ESE	1.5	5.2	NW	10.0	NW	NW	1.0	3.8	N	6.1	N	N
10	2.1	6.1	NNE	9.0	N	NNE	3.0	7.4	NNE	10.0	NNE	NNE	2.2	5.6	NNW	7.8	NW	ESE	1.2	5.1	NW	9.0	NNW	SE	0.9	3.4	N	6.3	N	N
11	2.1	4.9	NNE	8.5	NE	NE	2.0	5.1	NNE	7.1	NE	NNE	2.3	4.2	ESE	5.7	SSE	ESE	0.5	1.2	E	3.7	SE	E	0.7	2.9	N	5.2	E	SE
12	4.5	7.7	NNE	11.8	NE	NNE	4.4	7.2	NNE	10.7	NE	NNE	3.4	7.2	NNW	11.0	N	NNW	2.5	4.9	WNW	9.9	NW	WNW	1.7	4.4	N	7.7	N	NNW
13	3.5	6.9	ENE	13.1	NE	NE	3.8	8.7	NE	11.8	NE	ENE	2.0	5.0	NE	7.3	NE	E	1.5	4.7	NW	8.5	NW	NW	0.9	3.0	N	5.2	SSE	SSE
14	2.1	4.7	NE	7.8	NE	NE	1.5	3.9	NE	5.6	NE	ENE	1.7	5.8	SSE	8.9	SSE	ESE	0.7	1.8	NW	3.7	NW	E	2.1	4.0	SSE	8.9	SE	SSE
15	4.0	7.7	SSE	14.2	S	SSE	3.2	8.7	S	13.0	S	SSW	3.6	8.3	SSW	13.8	SSW	SE	0.8	1.8	E	6.3	WNW	ESE	1.9	4.8	SSW	9.2	SE	SE
16	3.1	8.1	W	14.1	WNW	WNW	2.3	6.2	SSW	9.5	SSW	NE	2.7	6.2	S	10.0	S	ESE	1.0	3.8	NW	6.2	NW	ESE	0.6)	3.0)	SSE)	5.5)	S)	SSE)
17	2.9	8.2	W	11.6	W	SSE	2.9	5.9	S	7.8	N	S	2.3	5.5	NNW	7.8	NNW	ESE	0.9	2.6	ESE	5.7	ESE	ESE	1.3	4.6	SW	10.3	SW	NNW
18	2.1	5.1	NNE	7.5	NNE	NNE	2.5	5.2	N	7.0	NNW	N	2.6	4.6	NW	6.7	NW	ESE	0.8	2.0	ESE	4.1	SSE	SE	0.8	2.9	N	6.0	WSW	ESE
19	2.3	5.5	W	8.8	W	W	2.6	6.3	NNW	8.5	NNW	NNW	3.1	6.8	NNW	9.8	NNW	NNW	1.4	4.6	NNW	8.4	NW	SE	1.2	3.9	SW	7.4	SSW	W
20	2.1	4.8	NNE	7.4	N	NNE	2.7	4.8	NE	6.3	NNE	NNE	2.2	4.9	NNW	6.3	NNW	ESE	0.7	2.0	ESE	6.0	E	SE	0.8	3.3	N	5.4	NNE	NE
21	2.6	6.3	SE	9.9	SSE	SSE	2.8	7.8	SSE	11.1	SSE	S	2.9	7.1	SSE	11.6	SSE	ESE	0.7	2.0	ESE	4.2	ESE	SE	1.3	4.6	ESE	9.5	E	SE
22	2.2	4.6	N	7.4	NNW	SE	3.1	5.1	NNW	7.6	N	S	2.7	5.6	NNW	8.3	NW	ESE	1.1	3.9	WNW	7.8	NW	WNW	1.0	3.4	N	6.0	N	N
23	2.7	7.5	S	13.5	S	S	4.4	9.2	SSW	13.7	S	SSW	4.4	8.9	S	13.7	S	S	1.1	3.7	ESE	7.3	ESE	E	3.2	6.2	SSW	11.8	SW	SSW
24	5.0	10.6	W	17.4	SW	S	8.0	13.5	SSW	20.1	SSW	SSW	5.7	10.9	WNW	19.8	NW	S	2.1	5.1	NW	10.6	NW	ESE	4.8	8.3	SSW	16.0	SSW	SSW
25	3.0	7.5	S	13.7	S	S	4.4	10.4	SSW	14.3	S	S	3.6	8.1	S	14.0	S	SE	1.8	3.9	ESE	9.3	ESE	ESE	3.5	10.0	SSW	17.0	SW	SW
26	3.5	6.5	SSW	11.5	SSW	S	6.0	10.0	SSW	14.5	SSW	S	4.7	7.6	S	12.4	S	SSE	1.2	3.8	E	7.3	ESE	SE	3.0	6.6	SSW	13.2	SSW	SSW
27	2.4	4.3	SSE	8.0	W	S	3.8	8.2	S	12.6	S	SSW	3.3	6.1	SSE	9.2	SSE	SE	1.0	3.4	NW	6.6	NW	SE	1.9	6.1	SSW	11.1	SSW	S
28	3.8	5.7	S	10.0	S	S	5.0	9.6	S	14.7	S	SSW	4.7	7.2	S	12.3	S	S	1.2	3.6	ESE	8.2	ESE	ESE	4.2	6.4	SSW	14.3	SSW	SSW
29	4.1	7.1	WNW	12.0	W	S	4.5	9.0	SSW	13.8	SSW	SSW	4.0	6.9	S	11.5	S	SSE	1.6	3.5	ESE	8.7	ESE	ESE	3.8	8.6	SSW	14.9	S	SSW
30	2.4	6.3	W	9.2	W	S	3.0	5.6	NW	8.5	NW	S	2.6	6.4	NW	8.9	N	ESE	1.6	4.6	NW	8.7	NW	ESE	1.1	3.4	N	5.6	N	NNW
月最大		10.6	W	17.4	SW			13.5	SSW	20.1	SSW			10.9	WNW	19.8	NW			5.2	NW	10.6	NW			10.0	SSW	17.0	SW	
起日		24		24				24		24				24		24				9		24				25		25		
上旬平均	2.7					NE	3.6					S	2.8					ESE	1.4					WNW	1.3					N
中旬平均	2.9					NE	2.8					S	2.6					ESE	1.1					SE	1.2					SE)
下旬平均	3.2					S	4.5					S	3.9					S	1.3					ESE	2.8					SSW
月平均	2.9					SSE	3.6					S	3.1					ESE	1.3					SE	1.8					SSW)
10m/s以上日数		1						3						1						0						1				
15m/s以上日数		0						0						0						0						0				
20m/s以上日数		0						0						0						0						0				
30m/s以上日数		0						0						0						0						0				

地域気象観測降水量月報

鳥取県 (69)　　2022年6月

単位:mm　1/1頁

観測所名 日付	境	塩津	青谷	湖山	岩井	米子	倉吉	鹿野	鳥取	大山	関金	佐治	若桜	江尾	智頭	茶屋
1	0.0	0.0	0.0	0.0	0.0	0.0	0.0	0.0	0.0	0.0	0.0	0.0	0.0	0.0	0.0	0.0
2	0.0	0.0	0.0	0.0	0.0	0.0	0.0	0.0	0.0	0.0	0.0	0.0	0.0	0.0	0.0	0.0
3	0.0	0.0	0.0	0.0	0.0	0.0	0.0	0.0	0.0	0.0	0.0	0.0	0.0	0.0	0.0	0.0
4	0.0	0.0	0.0	0.0	0.0	0.0	0.0	0.0	0.0	0.0	0.0	0.0	0.0	0.0	0.0	0.0
5	8.5	5.5	5.5	5.0	7.0	9.5	5.0	6.5	6.5	13.0	5.5	7.5	5.5	6.0	7.0	10.5
6	23.0	15.5	19.0	16.0	13.5	21.0	15.5	34.0	21.0	46.5	30.0	24.0	22.5	22.0	24.0	28.0
7	4.5	0.5	1.5	3.0	6.0	4.0	2.0	36.5	2.5	21.5	9.0	25.0	17.5	25.0	22.0	6.5
8	0.0	0.0	0.0	0.5	1.5	0.0	0.0	0.0	0.0	0.0	0.0	0.0	0.5	0.0	0.0	0.0
9	0.0	0.0	2.5	0.0	0.0	0.0	1.0	0.0	0.0	0.0	1.0	0.0	0.0	0.0	0.0	0.0
10	0.0	0.0	0.0	0.0	0.0	0.0	0.0	0.5	0.0	0.0	0.0	0.0	0.0	9.5	0.0	3.5
11	0.0	0.0	0.0	0.0	0.0	0.0	0.0	0.0	0.0	0.5	0.0	0.5	0.0	0.0	0.0	0.0
12	0.0	0.0	0.0	0.0	0.0	0.0	0.0	1.0	0.0	3.5	0.5	1.5	0.0	0.0	0.0	1.5
13	0.0	0.0	0.0	0.0	0.0	0.0	0.0	0.0	0.0	0.0	0.0	0.0	0.0	0.0	0.0	0.0
14	4.5	5.0	7.0	6.0	9.0	5.5	6.0	7.0	7.0	5.5	6.0	7.0	5.5	5.0	8.0	10.5
15	0.0	0.0	2.5	2.0	3.5	0.0	0.5	7.0	3.0	2.5	0.5	2.0	1.0	0.5	4.5	0.0
16	0.0	0.0	5.0	5.5	3.5	0.0	1.5	10.5	5.0	0.5	8.0	0.0	3.0	2.5	7.5	1.5
17	0.0	0.0	0.0	0.0	0.0	0.0	0.0	0.0	0.0	0.0	0.0	0.0	0.0	0.0	0.0	0.0
18	0.0	0.0	0.0	0.0	0.0	0.0	0.0	0.0	0.0	0.0	0.0	0.0	0.0	0.0	0.0	2.0
19	0.0	0.0	0.0	0.0	0.0	0.0	0.0	0.0	0.0	0.0	0.0	0.0	0.0	0.0	0.0	0.0
20	0.0	0.0	0.0	0.0	0.0	0.0	0.0	0.0	0.0	0.0	0.0	0.0	0.0	0.0	0.0	0.0
21	0.0	2.0	10.5	9.5	3.0	0.0	4.5	2.0	13.5	1.0	2.5	2.0	24.5	0.5	7.0	1.5
22	0.0	0.0	0.0	0.0	0.0	0.0	0.0	0.0	0.0	0.0	0.0	0.0	0.0	0.0	0.0	0.0
23	2.0	0.0	0.0	0.0	0.0	0.0	0.0	0.0	0.0	0.0	0.0	0.0	0.0	0.0	0.0	0.0
24	28.0	36.5	32.5	20.5	25.0	51.5	18.0	27.0	16.0	37.5	25.0	24.5	35.0	26.0	22.5	24.5
25	0.0	0.0	0.0	0.0	0.0	0.0	0.0	0.0	0.0	0.0	0.0	0.0	0.0	0.0	0.0	0.0
26	0.5	4.0	0.0	0.0	0.0	1.0	0.0	0.0	0.0	14.0	0.0	0.0	0.0	0.5	0.0	0.5
27	0.0	0.0	6.0	6.5	10.5	0.0	3.5	8.0	13.0	3.0	17.5	9.0	10.5	2.0	2.0	0.0
28	0.0	0.0	0.0	0.0	0.0	0.0	0.0	0.0	0.0	0.0	0.0	0.0	0.5	0.0	0.0	0.0
29	0.0	0.0	0.0	0.0	0.0	0.0	0.0	0.0	0.0	0.0	0.0	0.0	0.0	0.0	0.0	0.0
30	0.0	0.0	0.0	0.0	0.0	0.0	0.0	0.0	0.0	0.0	0.0	0.0	0.0	0.0	0.0	0.0
最大日降水量	28.0	36.5	32.5	20.5	25.0	51.5	18.0	36.5	21.0	46.5	30.0	25.0	35.0	26.0	24.0	28.0
起日	24	24	24	24	24	24	24	7	6	6	6	7	24	24	6	6
最大1時間降水量	22.0	26.5	29.0	17.0	19.5	38.0	16.5	26.5	16.0	24.0	17.5	24.5	35.0	19.0	22.5	22.5
起日　時分	24 20:12	24 20:31	24 21:00	24 21:11	24 21:23	24 20:19	24 20:53	24 21:21	24 21:32	24 20:36	27 19:08	24 21:42	24 22:07	24 20:50	24 21:56	24 20:37
最大10分間降水量	12.0	11.0	9.5	6.5	8.0	14.5	6.5	12.0	9.0	10.5	9.0	12.5	16.0	10.0	16.5	10.5
起日　時分	24 19:23	24 19:44	24 20:10	24 20:21	24 21:07	24 19:30	24 20:03	24 20:48	27 14:33	24 20:07	27 18:48	24 21:03	24 21:31	24 20:09	24 21:22	24 19:52
上旬合計	36.0	21.5	28.5	24.5	28.0	34.5	23.5	77.5	30.0	81.0	45.5	56.5	46.0	62.5	53.0	48.5
中旬合計	4.5	5.0	14.5	13.5	16.0	5.5	8.0	25.5	15.0	12.5	15.0	11.0	9.5	8.0	20.0	15.5
下旬合計	30.5	42.5	49.0	36.5	38.5	52.5	26.0	37.0	42.5	55.5	45.0	35.5	70.5	29.0	31.5	26.5
月合計	71.0	69.0	92.0	74.5	82.5	92.5	57.5	140.0	87.5	149.0	105.5	103.0	126.0	99.5	104.5	90.5
1mm以上日数	6	6	10	9	10	6	9	10	9	10	9	9	9	8	9	10
10mm以上日数	2	2	3	2	3	2	2	4	4	5	3	3	5	3	3	4
30mm以上日数	0	1	1	0	0	1	0	2	0	2	1	0	1	0	0	0
50mm以上日数	0	0	0	0	0	1	0	0	0	0	0	0	0	0	0	0
70mm以上日数	0	0	0	0	0	0	0	0	0	0	0	0	0	0	0	0
100mm以上日数	0	0	0	0	0	0	0	0	0	0	0	0	0	0	0	0

地域気象観測日照時間月報

鳥取県 (69)　　2022年6月

単位:h　1/1頁

観測所名 日付	境	塩津	青谷	岩井	米子	倉吉	鳥取	智頭	茶屋
1	6.2	8.4	9.2	9.9	8.7	9.1	8.9	9.6	8.9
2	12.9	12.9	12.9	13.1	13.1	12.6	12.8	12.6	13.1
3	9.6	11.0	11.2	9.9	9.7	9.6	10.8	11.4	10.7
4	10.6	10.0	10.8	12.2	12.2	10.8	12.2	12.0	12.0
5	1.1	1.3	2.9	3.3	1.6	1.4	3.9	2.5	2.0
6	0.0	0.3	1.3	0.0	1.2	0.9	0.5	0.0	0.7
7	4.2	1.3	0.0	0.0	0.7	0.0	0.6	0.0	0.0
8	5.3)	10.1	9.4	6.5	7.6	7.4	7.0	5.2	5.5
9	11.6	11.6	10.3	10.5	12.0	10.4	9.3	9.3	7.6
10	9.0	8.9	9.5	11.0	10.2	10.5	10.3	7.6	6.0
11	0.1	0.0	0.0	0.0	0.3	0.0	0.0	0.0	0.0
12	6.1	9.8	10.7	12.3	10.5	10.6	11.6	9.9	8.7
13	2.8	4.1	4.2	4.1	3.2	3.9	3.4	4.3	3.4
14	0.0	0.0	0.0	0.0	0.0	0.0	0.0	0.0	0.0
15	5.5	4.1	1.1	0.0	6.1	1.7	1.6	0.2	1.1
16	11.5	7.1	5.0	2.4	7.1	4.9	2.8	2.9	4.8
17	12.7	11.7	11.5	11.9	12.6	11.3	12.1	8.5	11.5
18	11.3	12.8	12.2	12.2	11.5	12.1	11.4	6.5	6.7
19	12.6	11.5	11.6	11.9	11.7	11.6	12.2	7.9	10.1
20	8.2	8.7	7.6	8.8	8.1	6.6	8.2	3.0	3.3
21	5.8	5.3	4.2	2.6	5.1	4.1	3.5	0.0	3.8
22	7.5	8.7	10.3	9.0	6.0	9.9	7.9	8.9	3.6
23	6.1	5.7	11.0	10.1	4.5	9.0	9.0	5.0	11.3
24	1.2	0.0	0.2	1.5	1.4	0.3	0.6	1.3	0.0
25	7.0	6.2	6.0	5.1	6.2	6.3	4.9	3.1	2.6
26	4.3	4.9	5.7	6.8	2.1	3.9	5.4	4.5	3.0
27	4.5	5.0	3.8	5.0	4.2	4.1	5.6	3.8	2.4
28	11.4	11.4	11.0	12.3	11.1	11.7	11.8	11.0	11.8
29	12.9	13.6	13.7	13.6	12.2	13.2	12.8	13.1	13.5
30	13.4	13.7	13.7	13.5	13.7	13.6	13.3	12.9	11.1
旬合計　上旬	70.5	75.8	77.5	76.4	77.0	72.7	76.3	70.2	66.5
旬合計　中旬	70.8	69.8	63.9	63.6	71.1	62.7	63.3	43.2	49.6
旬合計　下旬	74.1	74.5	79.6	79.5	66.5	76.1	74.8	63.6	63.1
月合計	215.4	220.1	221.0	219.5	214.6	211.5	214.4	177.0	179.2
0.1時間未満日数	2	3	3	5	1	3	2	5	4

注)　鳥取、米子、境以外は、気象衛星観測のデータを用いた「推計気象分布(日照時間)」から得る推計値の合計。

地域気象観測相対湿度月報

鳥取県 (69)　　2022年6月

蒸気圧単位:hPa　相対湿度単位:%　　1/1頁

観測所名	境			青谷			米子			鳥取			智頭		
日付	平均蒸気圧	平均湿度	最小湿度	平均蒸気圧	平均湿度	最小湿度	平均蒸気圧	平均湿度	最小湿度	平均蒸気圧	平均湿度	最小湿度	平均蒸気圧	平均湿度	最小湿度
1	13.4	58	28	13.5	65	23	11.7	49	25	11.5	49	21	12.2	65	30
2	18.2	71	46	17.1	75	39	16.9	63	39	15.4	61	32	14.4	70	22
3	19.1	76	59	19.8	83	68	19.1	75	53	17.8	71	48	17.4	80	54
4	16.5	72	58	17.0	78	63	16.6	72	57	16.4	72	50	16.1	78	50
5	18.9	81	68	19.1	84	57	18.1	78	57	17.6	73	41	18.0	85	56
6	19.5	90	82	20.5	95	79	19.5	88	70	20.1	91	69	19.5	96	83
7	16.0	77	61	17.0	86	71	16.3	80	62	16.7	83	66	16.3	96	87
8	15.9	77	55)	17.0	84	66	15.5	75	50	16.0	77	52	16.0	87	65
9	17.7	77	63	18.1	87	70	17.5	77	60)	17.0	75	51	17.5	84	43
10	20.1	80	64	21.1	92	78	20.0	81	65	19.6	77	51	19.7	84	38
11	21.5	85	61	22.5	92	75	21.7	85	71	20.2	76	59	20.4	90	68
12	17.3	75	60	18.2	79	63	17.6	75	58	17.4	73	54	17.0	78	53
13	17.3	76	63	17.7	85	69	16.8	77	55	16.6	75	52	16.5	82	55
14	20.0	88	74	20.4	96	85	19.6	87	76	19.9	89	75	19.7	98	87
15	19.8	75	61	22.1	96	84	19.6	73	56	20.4	82	71	20.5	96	85
16	20.9	73	50	22.8	92	67	20.7	74	48	21.9	84	47	21.8	90	56
17	20.5	70	31	22.0	83	53	19.8	67	32	20.5	71	38	21.8	82	46
18	23.0	75	55	23.4	82	59	22.1	71	54	22.5	70	47	23.3	83	59
19	23.8	74	52	25.2	86	70	23.2	69	48	23.3	73	48	23.9	81	49
20	24.4	78	57	25.7	87	67	24.2	77	51	24.1	75	52	24.5	83	56
21	25.1	76	53	26.8	91	64	24.1	71	49	25.3	83	64	25.8	98	91
22	26.2	79	65	26.6	88	69	25.6	75	57	25.4	78	58	25.6	87	60
23	27.1	76	51	27.6	75	48	25.3	67	42	26.2	68	50	27.0	84	61
24	26.4	72	57	26.9	71	49	25.6	69	47	25.8	64	48	26.7	75	53
25	24.9	68	49	25.4	77	46	23.6	65	45	24.5	66	48	25.7	81	62
26	26.2	72	55	26.0	68	48	24.9	67	55	23.7	59	50	25.2	79	57
27	27.5	73	52	29.8	83	54	27.0	68	51	27.4	73	51	28.2	85	58
28	26.1	64	41	28.3	77	40	24.1	53	38	25.7	61	43	26.8	79	51
29	25.6	62	41	27.4	72	42	24.7	57	38	25.2	60	42	25.9	71	44
30	25.9	66	45	27.8	79	59	24.7	60	41	25.7	65	47	26.9	78	46
月極値			28			23			25			21			22
起日			1			1			1			1			2
上旬平均	17.5	76		18.0	83		17.1	74		16.8	73		16.7	83	
中旬平均	20.9	77		22.0	88		20.5	76		20.7	77		20.9	86	
下旬平均	26.1	71		27.3	78		25.0	65		25.5	68		26.4	82	
月平均	21.5	75		22.4	83		20.9	72		21.0	72		21.3	84	