

鳥取県の気象

令和4年（2022年）11月

鳥取地方気象台

目 次

気象用語の説明	1
資料の解説	2
気象観測所一覧表・配置図	3
天気概況	4
アメダス気象経過図	5
気象分布図	8
特別警報・警報・注意報発表状況	9
情報発表状況	10
鳥取・米子・境の観測値の順位更新	10
生物季節観測	10
気象月表(鳥取・米子・境)	11
地域気象観測月報(気温、風向・風速、降水量、日照時間、湿度、積雪)	14

※ 上記資料は、速報値のため後日修正される場合があります。

気象用語の説明

【解説用階級区分】

月平均気温は平年に比べて「低い」、「平年並」、「高い」という解説用階級区分で表し、それぞれの出現率は同じ33%です。また、「低い」「高い」の各33%のうち両端からの各10%を補足的表現としてそれぞれ「かなり低い」、「かなり高い」と表します。

「鳥取県の気象」の天気概況では、「かなり低い(10%)」、「低い(23%)」、「平年並(33%)」、「高い(23%)」、「かなり高い(10%)」の5階級の表現方法を採用しています。

なお、降水量、日照時間については気温での「低い」、「高い」が「少ない」、「多い」の表現に変わるだけで5階級区分の方法は同様です。

解説用階級区分	低い (少ない) 33%		平年並 33%	高い (多い) 33%	
補足的表現	かなり低い (少ない) 10%	低い (少ない) 23%	平年並 33%	高い (多い) 23%	かなり高い (多い) 10%

資料の解説

気象月表（鳥取地方気象台及び米子・境特別地域気象観測所）		
気圧 (hPa)	平均気圧 (現地・海面)	毎正時 (24回) の平均
気温 (°C)	平均気温	毎正時 (24回) の平均
	最高気温	任意の時刻の最高値
	最低気温	任意の時刻の最低値
蒸気圧 (hPa)	平均蒸気圧	毎正時 (24回) の平均
相対湿度 (%)	平均相対湿度	毎正時 (24回) の平均
	最小相対湿度	任意の時刻の最小値
日照時間 (h)		毎正時 (24回) の合計
降水量 (mm)	降水量	毎正時 (24回) の合計 (0.5mm未満は0.0、無降水は－)
	最大1時間降水量	任意の1時間最大値
	最大10分間降水量	任意の10分間最大値
風速 (m/s)	平均風速	毎10分 (144回) の平均
	最大風速	任意の時刻の最大値及びその風向 (16方位)
	最大瞬間風速	任意の時刻の最大値及びその風向 (16方位)
天気概況	(鳥取のみ)	06時～18時及び18時～翌日06時
最深積雪 (cm)		毎正時の積雪の深さ (24回) の最大値 (日界は24時)
降雪の深さの合計 (cm)		毎正時の降雪の深さ (24回) の合計値 (日界は24時)
月最大24時間降水量 (mm)		連続する任意の24時間降水量の最大値
最低海面気圧 (hPa)		任意の時刻の最低値
日照率 (%)		日照時間の可照時間に対する割合
大気現象		● 雨 ✕ 雪 ☼ みぞれ ≡ 霧 = もや ∞ 煙霧 ⚡ 雷電 (◻ 霜 と ◻ 結氷 は鳥取で初日のみ目視観測)

地域気象観測月報（地域気象観測所及び地域雨量観測所）		
気温 (°C)	平均気温	毎正時 (24回) の平均
	最高気温	任意の時刻の最高値
	最低気温	任意の時刻の最低値
	積算気温	日平均気温10°C以上の日の日平均気温の積算値 (小数第1位を四捨五入)
風速 (m/s)	平均風速	毎10分 (144回) の平均
	最大風速	任意の時刻の最大値及びその風向 (16方位)
	最大瞬間風速	任意の時刻の最大値及びその風向 (16方位)
	最多風向	毎正時 (24回) の風向の最も多い風向
降水量 (mm)	降水量	毎正時 (24回) の合計 (0.5mm未満及び無降水は0.0)
	最大日降水量	日降水量の最大値
	最大1時間降水量	任意の1時間最大値
	最大10分間降水量	任意の10分間最大値
日照時間 (h)		毎正時 (24回) の合計 気象衛星観測のデータを用いた「推計気象分布 (日照時間)」から 得る推計値の合計。
蒸気圧 (hPa)	平均蒸気圧	毎正時 (24回) の平均
相対湿度 (%)	平均相対湿度	毎正時 (24回) の平均
	最小相対湿度	任意の時刻の最小値
積雪 (cm)	最深積雪	毎正時 (24回) の積雪の深さの最大値 (積雪1cm未満及び積雪なしは0)
	積雪差の日合計	毎正時 (24回) の前1時間の積雪深の差 (正の値のみ) の合計

平年値の統計期間は 1991～2020年 (30年間) 。平年値の@記号は参考値であることを示す。

値欄の記号の説明

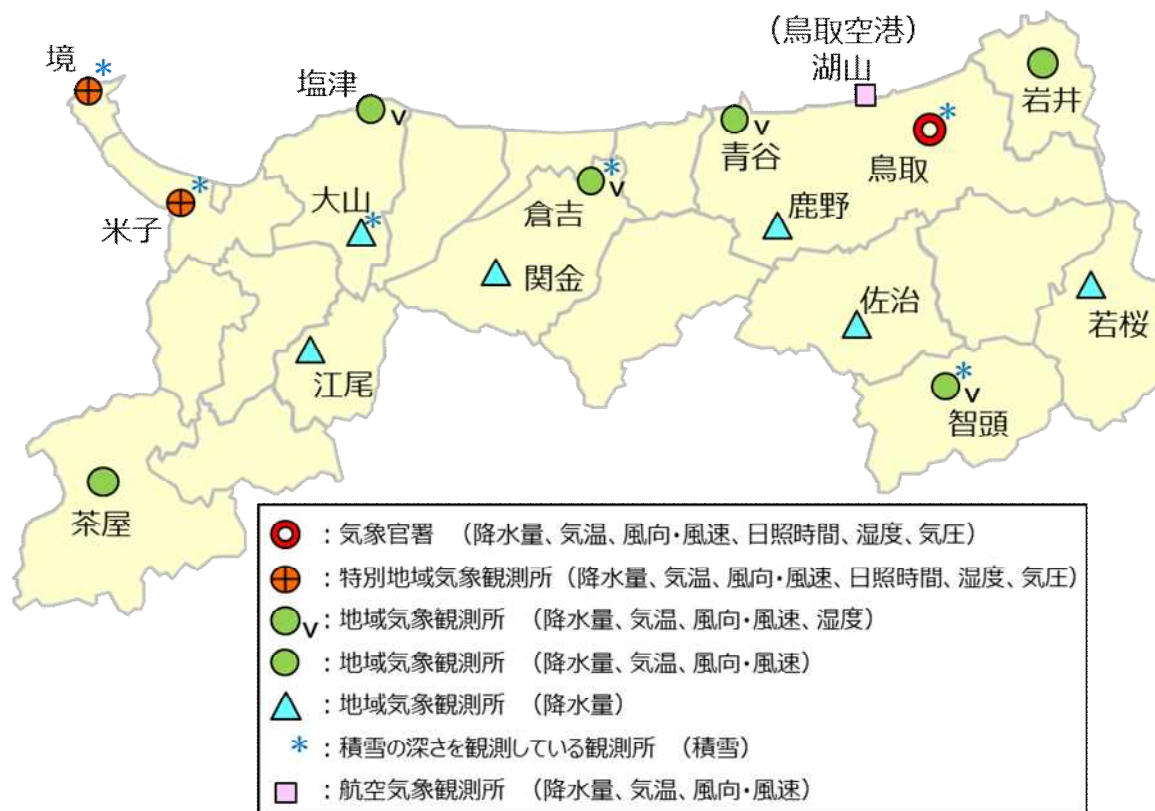
-) 記号は、準正常値 (対象となる資料の一部が欠けているが、許容する資料数を満たす値) 。
-] 記号は、資料不足値 (対象となる資料が許容する資料数を満たさない値) 。
- × 記号は、欠測、休止や測器の故障などにより値が得られなかった場合。

気象観測所一覧表

観測所名	観測種目							所在地	北緯 (度分)	東経 (度分)	標高 (m)
	気温	風向 風速	日照 時間	降水 量	湿度	積雪	その他				
境	○	○	○	○	○	○	○	境港市東本町	35° 32.6'	133° 14.1'	2
塩津	○	○	*	○	○			西伯郡大山町塩津	35° 31.4'	133° 34.0'	15
青谷	○	○	*	○	○			鳥取市青谷町青谷	35° 31.2'	133° 59.8'	13
湖山	○	○		○				鳥取市湖山町西	35° 31.8'	134° 09.9'	15
岩井	○	○	*	○				岩美郡岩美町宇治字前田	35° 33.5'	134° 21.6'	19
米子	○	○	○	○	○	○	○	米子市博労町	35° 26.0'	133° 20.3'	7
倉吉	○	○	*	○	○	○		倉吉市大塚字隈ヶ坪	35° 28.4'	133° 50.3'	8
鹿野				○				鳥取市鹿野町河内	35° 24.8'	134° 01.0'	210
鳥取	○	○	○	○	○	○	○	鳥取市吉方	35° 29.2'	134° 14.3'	7
大山				○		○		西伯郡大山町大山字立の坂上	35° 23.6'	133° 32.2'	875
関金				○				倉吉市関金町安歩	35° 22.7'	133° 45.4'	150
佐治				○				鳥取市佐治町加瀬木	35° 19.7'	134° 06.8'	210
若桜				○				八頭郡若桜町大字大炊	35° 20.0'	134° 24.3'	231
江尾				○				日野郡江府町小江尾	35° 17.3'	133° 29.0'	155
智頭	○	○	*	○	○	○		八頭郡智頭町智頭沖代	35° 15.8'	134° 14.4'	182
茶屋	○	○	*	○				日野郡日南町茶屋大ジャブ田	35° 11.2'	133° 13.8'	490

注) 日照時間の*印は、日照計による観測を実施していませんが、気象衛星観測のデータを用いた「推計気象分布(日照時間)」から得る推計値を提供していることを示します。
塩津の湿度の観測を11月15日に開始しました。

気象観測所配置図



天気概況 令和4年(2022年) 11月

11月は、中旬にかけてこの時期としては高気圧に覆われて晴れた日が多かった。下旬は天気は短い周期で変わった。

寒気の影響が弱く、暖かい空気が流れ込んだ時期もあったため、平均気温は、鳥取、米子ともに平年よりかなり高かった。降水量は、鳥取、米子ともに平年よりかなり少なく、日照時間は、鳥取、米子ともに平年よりかなり多かった。

上旬は、高気圧に覆われて晴れた日が多かった。

中旬は、高気圧と気圧の谷の影響を交互に受け、天気は数日の周期で変化した。

下旬は、高気圧と気圧の谷の影響を交互に受け、天気は数日の周期で変化した。

1日	気圧の谷や湿った空気の影響	雨時々曇
2日	高気圧に覆われる	晴一時曇
3日	次第に気圧の谷や湿った空気の影響を受ける	晴後一時曇
4日	湿った空気や寒気の影響	雨時々曇後晴
5日	気圧の谷や湿った空気の影響	雨後曇
6日	高気圧に覆われる	晴時々曇
7日	高気圧に覆われる	晴一時曇
8日	次第に湿った空気の影響を受ける	晴後曇一時雨
9日	高気圧に覆われる	晴
10日	高気圧に覆われる	晴時々曇
11日	高気圧に覆われる	晴時々曇
12日	高気圧に覆われる	晴
13日	前線や湿った空気の影響	曇時々雨
14日	寒気や湿った空気の影響	曇後一時雨一時晴
15日	気圧の谷や湿った空気の影響	晴時々雨一時曇
16日	寒気や湿った空気の影響	晴時々曇一時雨、雷を伴う
17日	気圧の谷や湿った空気の影響	曇時々晴
18日	高気圧に覆われる	晴
19日	高気圧に覆われるが、湿った空気の影響を受ける	曇時々晴
20日	高気圧に覆われる	晴後時々曇
21日	高気圧に覆われる	晴時々曇
22日	気圧の谷や湿った空気の影響	曇一時雨
23日	低気圧や湿った空気の影響	雨後時々曇
24日	寒気や湿った空気の影響	曇時々雨
25日	高気圧に覆われる	晴後一時曇
26日	前線や湿った空気の影響	曇時々晴一時雨、雷を伴う
27日	高気圧に覆われる	曇後晴
28日	高気圧に覆われる	晴時々曇
29日	低気圧や前線の影響	雨時々曇
30日	寒気や湿った空気の影響	雨時々曇

(注) 日別の天気は、鳥取における日中(6-18時)の天気概況を表わしたものです。

		平均気温(°C)				降水量(mm)				日照時間(h)			
		上旬	中旬	下旬	月	上旬	中旬	下旬	月	上旬	中旬	下旬	月
鳥取	本年	13.7	13.4	14.1	13.7	14.5	13.5	50.0	78.0	60.2	56.3	35.4	151.9
	平年	13.8	11.9	10.1	11.9	42.6	57.3	46.1	145.9	44.8	33.6	32.3	110.7
	階級	(0)	(+)	(++)	(++)	(-)	(--)	(0)	(--)	(+)	(++)	(0)	(++)
米子	本年	13.7	13.4	13.8	13.6	1.5	19.0	20.0	40.5	72.4	61.8	37.6	171.8
	平年	14.1	12.1	10.4	12.2	36.3	46.8	35.0	118.1	46.9	36.4	33.3	116.5
	階級	(0)	(+)	(++)	(++)	(--)	(-)	(-)	(--)	(++)	(++)	(0)	(++)
境	本年	13.8	13.7	13.9	13.8	30.0	16.5	37.0	83.5	64.7	61.5	36.8	163.0
	平年	14.2	12.3	10.6	12.4	41.7	56.6	47.5	145.9	44.6	34.4	30.2	109.2
	階級	(0)	(+)	(++)	(+)	(0)	(-)	(0)	(-)	(++)	(++)	(+)	(++)

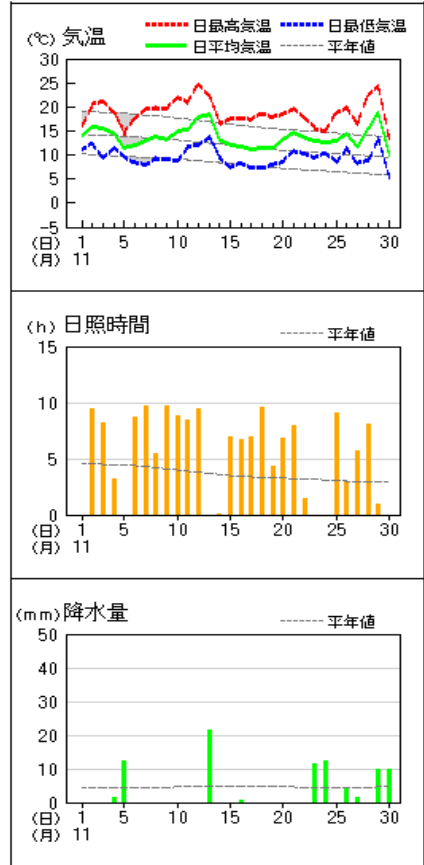
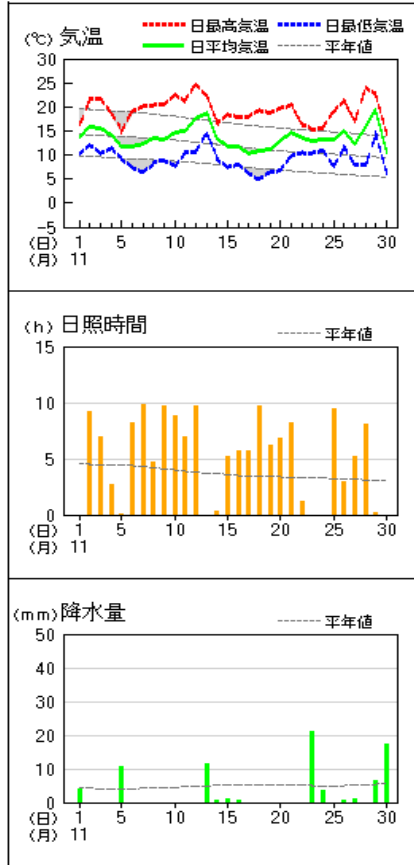
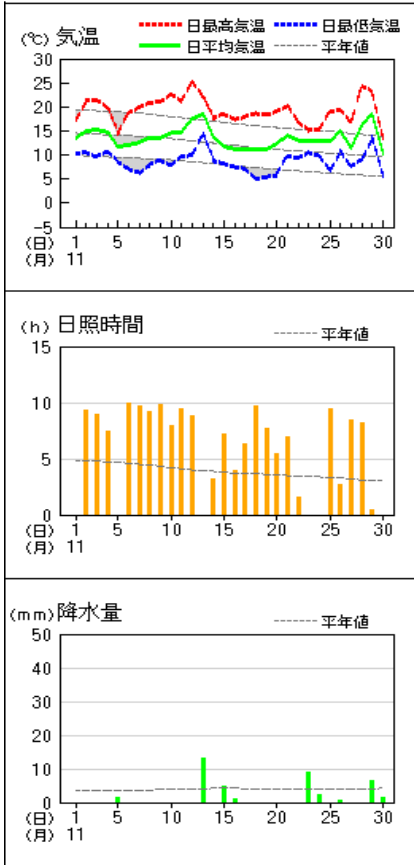
(--):かなり低い(少ない) (-):低い(少ない) (0):平年並 (+):高い(多い) (++):かなり高い(多い)

アメダス 気象経過図: 令和4年(2022年) 11月1日~30日

米子

鳥取

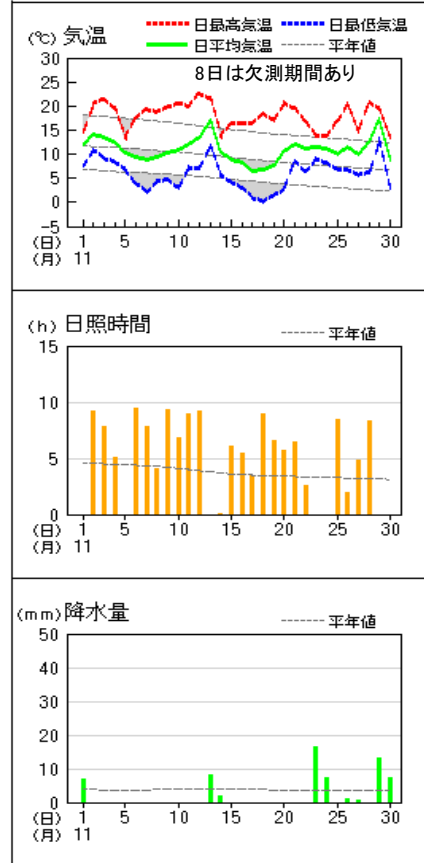
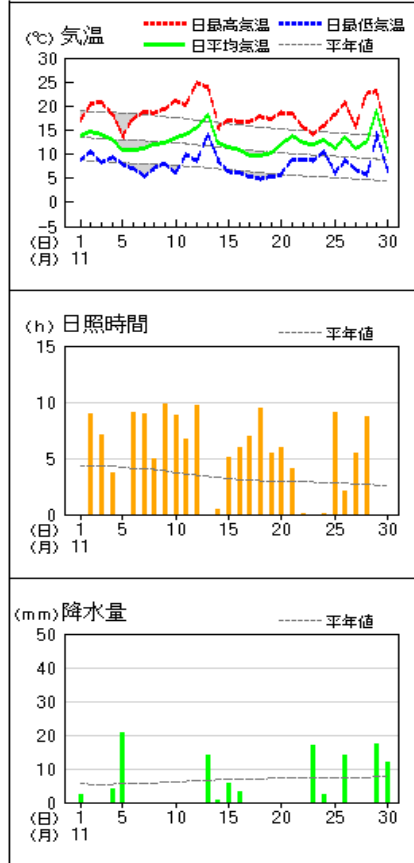
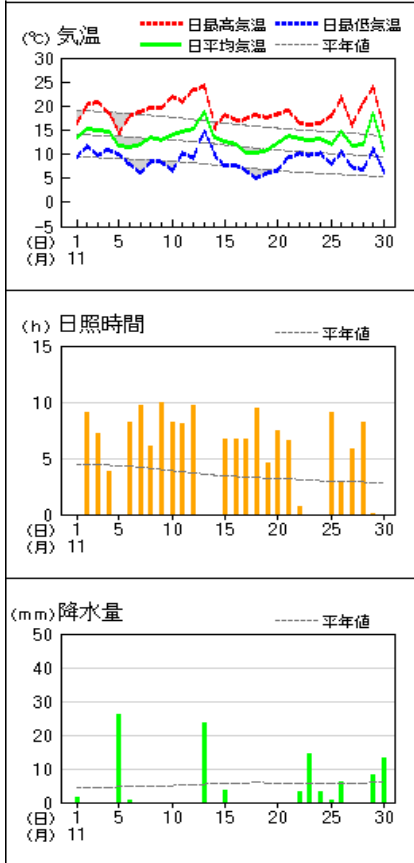
倉吉



青谷

岩井

智頭



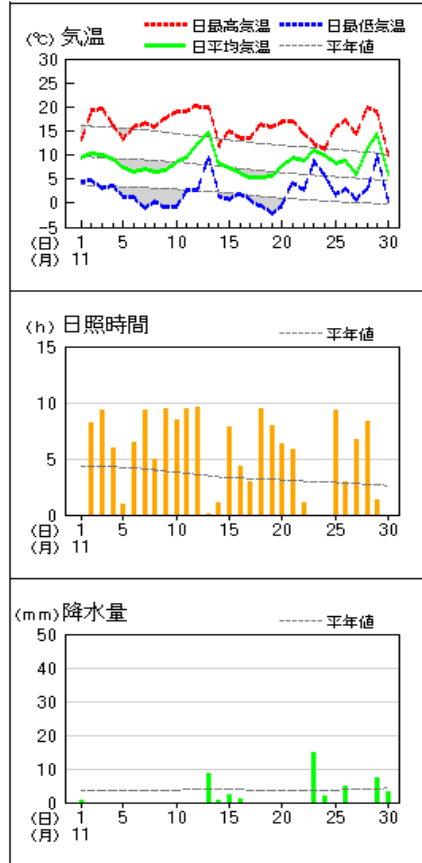
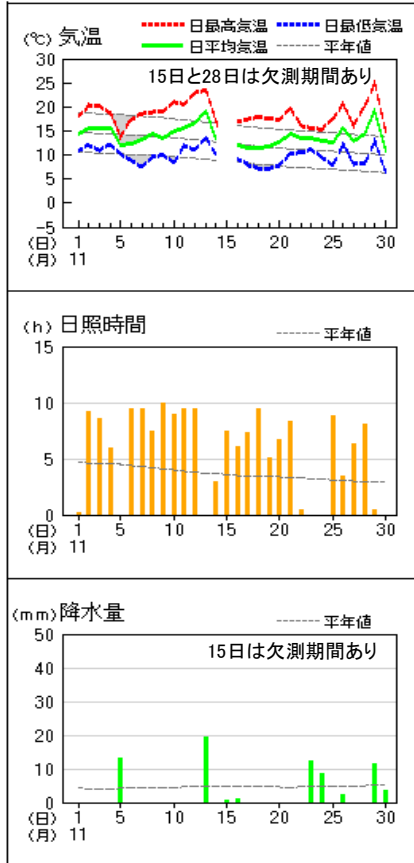
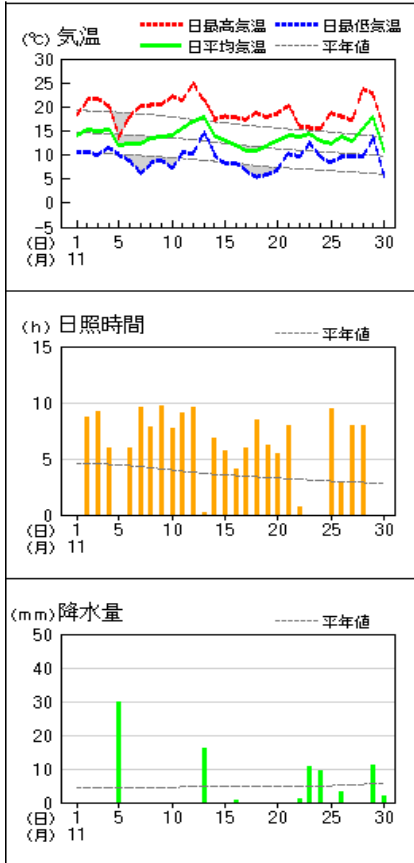
注) 鳥取、米子、境以外の日照時間は、気象衛星観測のデータを用いた「推計気象分布(日照時間)」から得る推計値の合計。

アメダス 気象経過図: 令和4年(2022年) 11月1日~30日

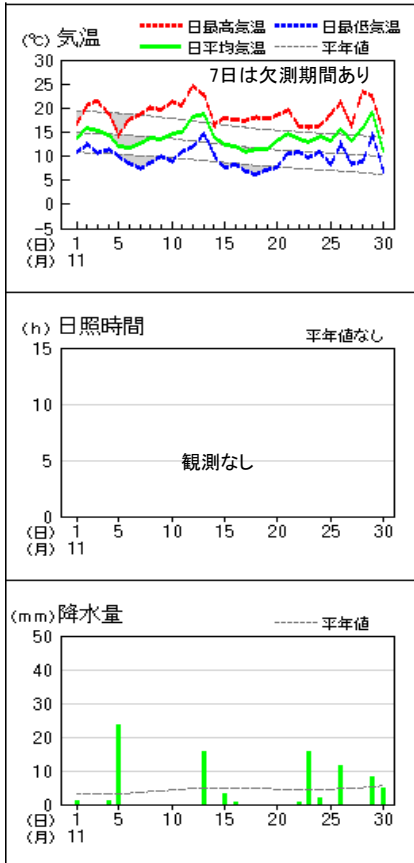
境

塩津

茶屋

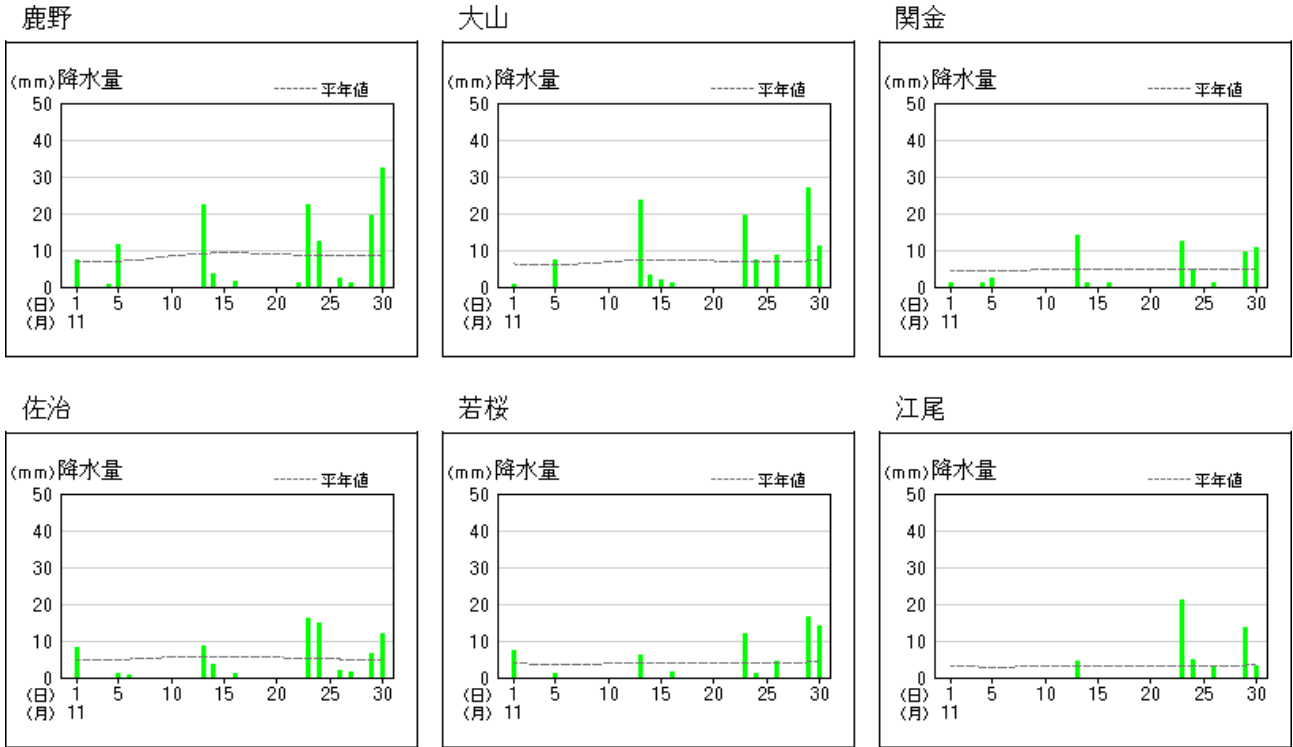


湖山




注) 鳥取、米子、境以外の日照時間は、気象衛星観測のデータを用いた「推計気象分布(日照時間)」から得る推計値の合計。

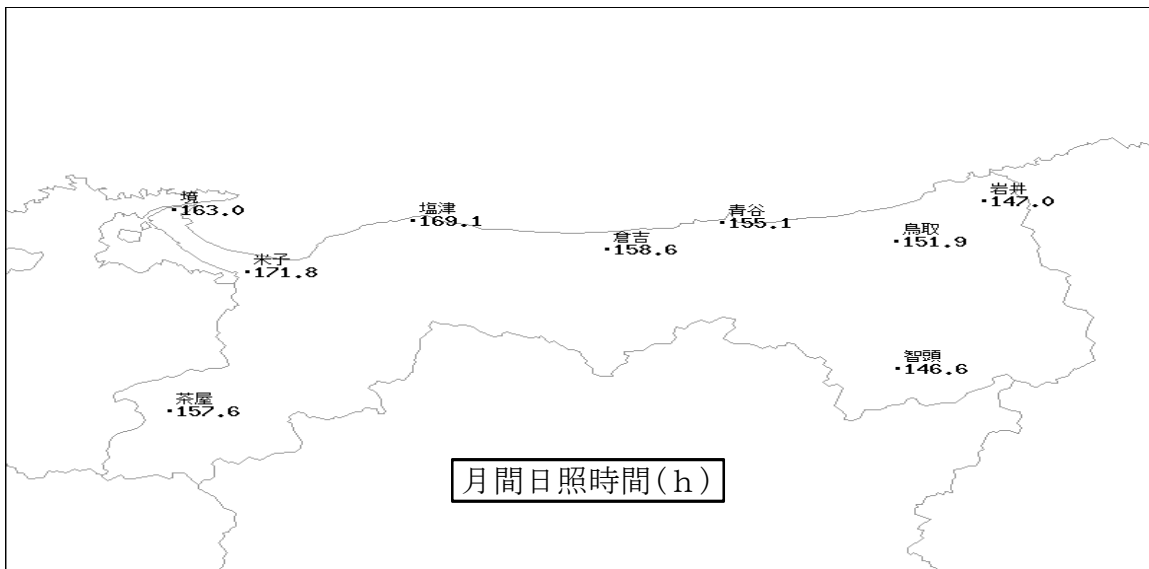
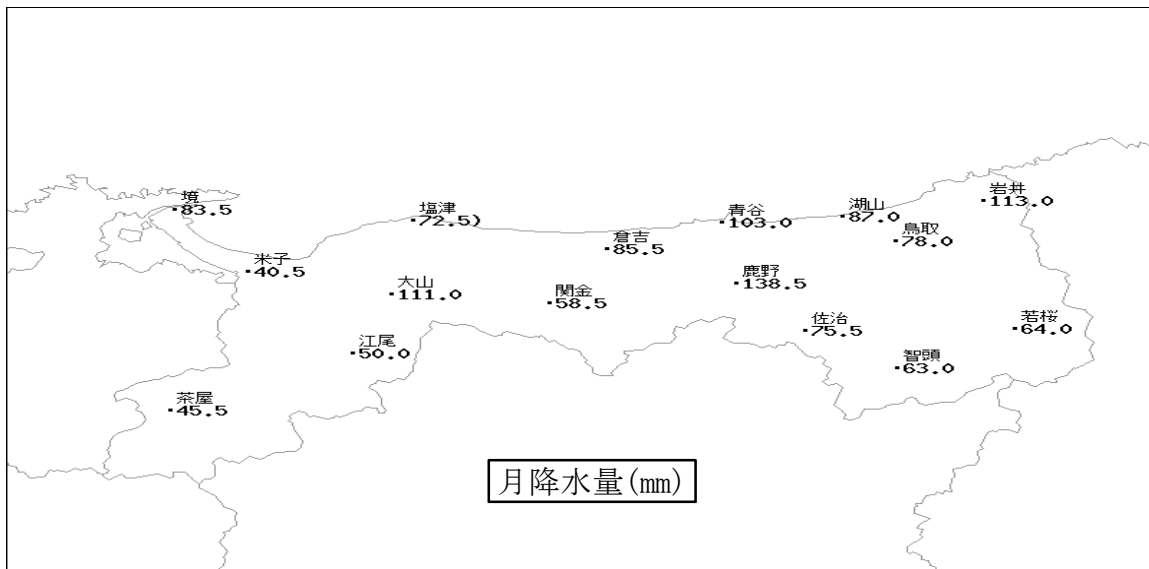
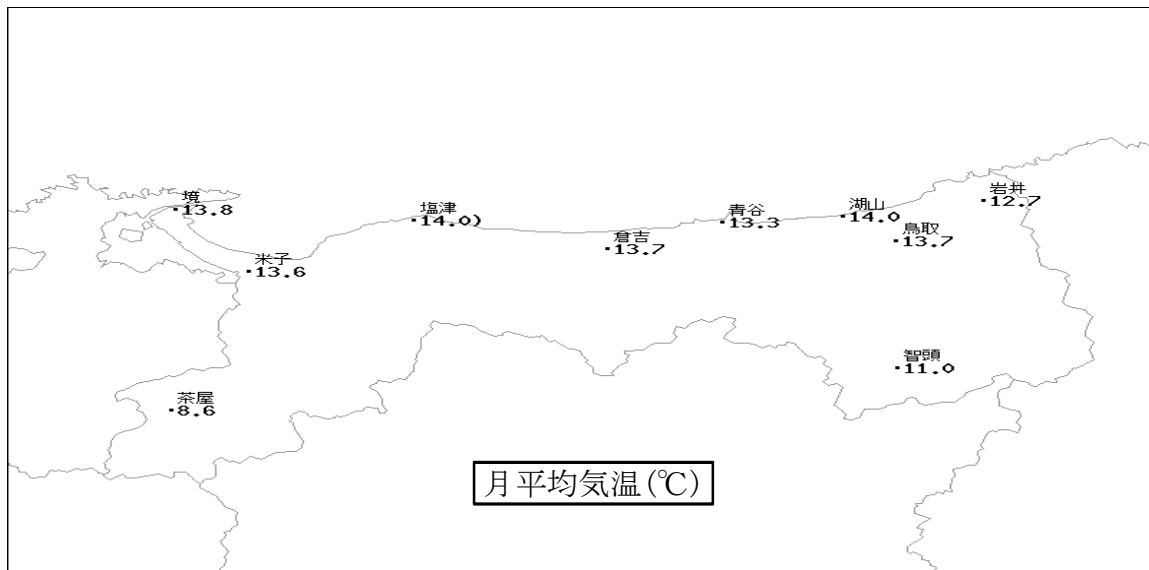
アメダス 気象経過図: 令和4年(2022年) 11月1日～30日



アメダス 気象経過図: 令和4年(2022年) 11月1日～30日



気象分布図 令和4年(2022年) 11月



注) 鳥取、米子、境以外の月間日照時間は、気象衛星観測のデータを用いた「推計気象分布(日照時間)」から得る推計値の合計。

2022年11月の特別警報・警報・注意報 発表状況

●:発表 ◇:特別警報から警報 ▽:特別警報から注意報 ▼:警報から注意報 ○:継続 解:解除
 浸:浸水害 土:土砂災害 土浸:土砂災害、浸水害 斜体字:発表 下線:特別警報から警報

発表時刻	警報・注意報	鳥取市北部	岩美町	鳥取市南部	若桜町	智頭町	八頭町	倉吉市	三朝町	湯梨浜町	琴浦町	北栄町	米子市	境港市	日吉津村	大山町	南部町	伯耆町	日南町	日野町	江府町
2022/11/2 07:24	濃霧注意報												●	●	●	●	●	●			
2022/11/2 09:49	濃霧注意報												解	解	解	解	解	解			
2022/11/4 18:17	雷注意報	●	●	●	●	●	●	●	●	●	●	●	●	●	●	●	●	●	●	●	●
2022/11/5 16:07	雷注意報	解	解	解	解	解	解	解	解	解	解	解	解	解	解	解	解	解	解	解	
2022/11/6 06:36	濃霧注意報												●	●	●	●	●	●			
2022/11/6 10:10	濃霧注意報												解	解	解	解	解	解			
2022/11/7 07:03	濃霧注意報												●	●	●	●	●	●			
2022/11/7 10:04	濃霧注意報												解	解	解	解	解	解			
2022/11/12 18:25	強風注意報	●	●	●	●	●	●	●	●	●	●	●	●	●	●	●	●	●	●	●	●
2022/11/13 04:10	雷注意報	●	●	●	●	●	●	●	●	●	●	●	●	●	●	●	●	●	●	●	●
	強風注意報	○	○	○	○	○	○	○	○	○	○	○	○	○	○	○	○	○	○	○	○
	雷注意報	○	○	○	○	○	○	○	○	○	○	○	○	○	○	○	○	○	○	○	○
2022/11/13 14:22	強風注意報	○	○	解	解	解	解	○	○	○	○	○	○	○	○	○	○	○	○	○	○
	波浪注意報	●	●							●	●	●	●	●	●	●					
2022/11/13 16:17	雷注意報	○	○	○	○	○	○	○	○	○	○	○	○	○	○	○	○	○	○	○	○
	強風注意報	○	○					○	○	○	○	○	○	○	○	○	○	○	○	○	○
	波浪注意報	○	○							○	○	○	○	○	○	○					
2022/11/13 17:44	雷注意報	解	解	解	解	解	解	解	解	解	解	解	解	解	解	解	解	解	解	解	
	強風注意報	○	○					○	○	○	○	○	○	○	○	○	○	○	○	○	○
	波浪注意報	○	○							○	○	○	○	○	○	○					
2022/11/14 04:02	強風注意報	解	解					解	解	解	解	解	解	解	解	解	解	解	解	解	
	波浪注意報	○	○							○	○	○	○	○	○	○					
2022/11/14 18:17	波浪注意報	○	○							○	○	○	○	○	○	○					
2022/11/15 04:12	波浪注意報	解	解							解	解	解	解	解	解	解					
2022/11/15 16:04	雷注意報	●	●	●	●	●	●	●	●	●	●	●	●	●	●	●	●	●	●	●	●
2022/11/16 11:29	雷注意報	解	解	解	解	解	解	解	解	解	解	解	解	解	解	解	解	解	解	解	
2022/11/18 07:31	濃霧注意報												●	●	●	●	●	●	●	●	●
2022/11/18 10:07	濃霧注意報												解	解	解	解	解	解	解	解	解
2022/11/23 10:09	雷注意報	●	●	●	●	●	●	●	●	●	●	●	●	●	●	●	●	●	●	●	●
	雷注意報	○	○	○	○	○	○	○	○	○	○	○	○	○	○	○	○	○	○	○	○
2022/11/23 16:12	強風注意報	●	●					●	●	●	●	●	●	●	●	●	●	●			
	波浪注意報	●	●							●	●	●	●	●	●	●					
2022/11/23 21:45	雷注意報	解	解	解	解	解	解	解	解	解	解	解	解	解	解	解	解	解	解	解	
	強風注意報	解	解					解	解	解	解	解	解	解	解	解	解	解	解	解	解
	波浪注意報	○	○							○	○	○	○	○	○	○					
2022/11/24 01:16	波浪注意報	解	解							解	解	解	解	解	解	解					
2022/11/25 01:31	濃霧注意報												●	●	●	●	●	●	●	●	●
2022/11/25 10:10	濃霧注意報												解	解	解	解	解	解	解	解	解
2022/11/26 04:26	雷注意報	●	●	●	●	●	●	●	●	●	●	●	●	●	●	●	●	●	●	●	●
2022/11/26 16:10	雷注意報	解	解	解	解	解	解	解	解	解	解	解	解	解	解	解	解	解	解	解	
	波浪注意報	●	●							●	●	●	●	●	●	●					
2022/11/27 05:35	波浪注意報	解	解							解	解	解	解	解	解						
2022/11/28 18:17	強風注意報	●	●	●	●	●	●	●	●	●	●	●	●	●	●	●	●	●	●	●	●
2022/11/29 10:09	雷注意報	●	●	●	●	●	●	●	●	●	●	●	●	●	●	●	●	●	●	●	●
	強風注意報	○	○	○	○	○	○	○	○	○	○	○	○	○	○	○	○	○	○	○	○
2022/11/29 16:05	雷注意報	○	○	○	○	○	○	○	○	○	○	○	○	○	○	○	○	○	○	○	○
	強風注意報	解	解	解	解	解	解	解	解	解	解	解	解	解	解	解	解	解	解	解	
2022/11/29 20:40	雷注意報	解	解	解	解	解	解	解	解	解	解	解	解	解	解	解	解	解	解	解	解
	強風注意報	●	●					●	●	●	●	●	●	●	●	●	●	●			
	波浪注意報	●	●							●	●	●	●	●	●	●					
2022/11/30 17:26	強風注意報	解	解					解	解	解	解	解	解	解	解	解	解	解			
	波浪注意報	○	○							○	○	○	○	○	○	○					

注)鳥取市は、鳥取市南部(河原町、用瀬町及び佐治町)と鳥取市北部(鳥取市南部を除く区域)に分割して発表します。

情報発表状況 令和4年(2022年) 11月

気象情報(鳥取地方気象台発表)

情報名	発表日時
雪に関する鳥取県気象情報 第1号	11/29 11:03

鳥取・米子・境の観測値の順位更新 令和4年(2022年) 11月

11月として3位以内

地点名	項目	観測値	順位	統計開始年
鳥取	日最小相対湿度	18% 2022年11月28日	1	1950年
鳥取	月平均気温の高い方から	13.7℃ 2022年11月	2	1943年
鳥取	月間日照時間の多い方から	151.9 h 2022年11月	2	1943年
米子	日最小相対湿度	21% 2022年11月28日	1	1950年
米子	月平均気温の高い方から	13.6℃ 2022年11月	3	1939年
米子	月降水量の少ない方から	40.5mm 2022年11月	3	1939年
米子	月間日照時間の多い方から	171.8 h 2022年11月	1	1939年
境	月間日照時間の多い方から	163.0 h 2022年11月	2	1892年

気象観測所の順位(通年、月ごと)は、気象庁ホームページの

・過去の気象データ検索 <https://www.data.jma.go.jp/obd/stats/etrn/index.php>

・過去の気象データ検索(鳥取県) https://www.data.jma.go.jp/obd/stats/etrn/select/prefecture.php?prec_no=69

などをご利用ください。「地点」、「地点ごとの観測史上1～10位の値」を選択することによって、順位、観測値などを検索できます。

生物季節観測 令和4年(2022年) 11月

観測種目	現象	観測日	平年差	平年	昨年
—					

気象月表

地点番号 47746 地点名 鳥取 (鳥取県)

気象官署名 鳥取地方気象台 2022年11月

日付	平均気圧		気温			平均蒸気圧 hPa	相対湿度		平均雲量 10分比	日照時間 h	全日 日射量 MJ/m ²	降水量			最深積雪 cm	降雪 深合計 cm	風速				天気概況		大気現象	日付			
	現地 hPa	海面 hPa	平均 °C	最高 °C	最低 °C		平均 %	最小 %				1時間 mm	10分 mm	最大瞬間			平均 m/s	最大		最大瞬間	風向 16方位	昼 06:00~18:00			夜 18:00~06:00		
																		m/s	風向 16方位			m/s			風向 16方位		
1	1018.1	1020.0	13.9	16.4	10.4	14.9	93	82		0.0		4.0	3.5	2.0	-	-	1.6	3.3	SE	4.5	SE	雨時々曇	曇時々雨一時晴	●	1		
2	1017.3	1019.2	16.0	21.8	12.2	15.1	85	59		9.2		-	-	-	-	-	2.1	4.3	NNW	6.3	NNW	晴一時曇	晴		2		
3	1014.2	1016.1	15.5	21.8	10.4	13.9	81	51		7.0		-	-	-	-	-	2.4	5.5	WNW	7.6	NW	晴後一時曇	晴時々曇		3		
4	1013.9	1015.8	14.2	18.6	11.4	13.0	81	59		2.7		0.0	0.0	0.0	-	-	2.8	6.1	N	9.7	NNE	雨時々曇後晴	雨時々曇一時晴	●	4		
5	1018.6	1020.5	11.8	14.8	9.2	12.4	90	77		0.1		10.5	5.0	1.5	-	-	2.1	5.0	NE	7.3	NE	雨後曇	晴時々曇	●	5		
6	1021.9	1023.8	11.7	19.1	7.5	10.2	78	34		8.2		-	-	-	-	-	2.3	3.6	ESE	6.1	NNW	晴時々曇	晴時々曇		6		
7	1020.2	1022.1	12.5	20.1	6.4	10.5	75	42		9.8		-	-	-	-	-	2.3	5.0	NW	7.5	NW	晴一時曇	晴一時曇		7		
8	1021.6	1023.6	13.4	20.3	8.3	12.0	80	50		4.7		0.0	0.0	0.0	-	-	2.8	6.4	NNW	10.3	W	晴後曇一時雨	曇一時雨後晴	●	8		
9	1023.7	1025.7	13.3	20.6	9.0	11.2	77	41		9.7		-	-	-	-	-	2.4	4.7	N	6.8	NNW	晴	晴		9		
10	1022.5	1024.4	14.6	22.5	7.8	12.2	75	41		8.8		-	-	-	-	-	2.2	4.4	S	7.2	SSW	晴時々曇	曇後晴一時雨	= ∞	10		
11	1024.3	1026.2	15.1	21.1	10.7	14.2	84	59		7.0		0.0	0.0	0.0	-	-	2.2	4.5	NNW	6.4	NNW	晴時々曇	晴	● =	11		
12	1019.4	1021.2	17.6	24.6	10.5	13.6	69	45		9.7		-	-	-	-	-	3.6	6.7	SSE	12.2	SE	晴	晴後一時曇		12		
13	1010.1	1011.9	18.8	22.3	14.4	16.5	77	63		0.0		11.5	4.5	2.0	-	-	5.6	9.8	N	17.3	SSE	曇時々雨	曇時々雨	●	13		
14	1013.5	1015.4	13.6	16.6	9.2	10.1	66	46		0.3		0.5	0.5	0.5	-	-	3.1	6.2	N	10.0	N	曇後一時雨一時晴	曇時々晴	●	14		
15	1012.0	1013.9	11.9	18.4	7.5	10.3	76	41		5.2		1.0	1.0	0.5	-	-	2.9	7.4	WNW	11.3	WNW	晴時々雨一時曇	曇時々雨一時晴、雷を伴う	● ㊦	15		
16	1016.6	1018.5	11.7	17.9	7.9	10.1	76	42		5.7		0.5	0.5	0.5	-	-	3.4	8.2	WNW	12.3	W	晴時々曇一時雨、雷を伴う	晴	● ㊦	16		
17	1021.8	1023.8	10.4	18.0	6.1	9.4	77	41		5.7		-	-	-	-	-	2.3	3.9	ESE	5.5	E	曇時々晴	晴	∞	17		
18	1024.3	1026.2	11.0	19.3	5.1	9.4	75	38		9.7		-	-	-	-	-	2.4	4.0	NNW	6.0	NNW	晴	晴後一時曇		18		
19	1021.7	1023.7	11.3	18.7	6.4	10.0	77	46		6.2		-	-	-	-	-	2.5	4.6	ENE	7.8	ENE	曇時々晴	晴後一時曇		19		
20	1017.3	1019.2	13.0	19.6	6.7	11.2	76	42		6.8		-	-	-	-	-	2.2	4.6	NNW	6.4	NW	晴後時々曇	曇後一時晴		20		
21	1017.6	1019.5	14.8	20.4	9.7	13.3	80	54		8.2		0.0	0.0	0.0	-	-	2.3	5.2	WNW	7.9	NNW	晴時々曇	晴一時雨後曇	●	21		
22	1019.1	1021.0	13.6	16.4	10.5	12.7	82	66		1.2		0.0	0.0	0.0	-	-	2.8	8.1	ENE	13.4	ENE	曇一時雨	曇後雨一時晴	●	22		
23	1011.2	1013.1	12.9	15.3	10.3	14.0	94	78		0.0		21.0	10.5	8.0	-	-	2.2	8.3	NNE	14.7	NNE	雨後時々曇	雨時々曇	●	23		
24	1016.1	1018.0	13.3	15.6	10.9	13.5	89	64		0.0		3.5	1.5	1.0	-	-	1.6	4.3	ENE	6.7	NW	曇時々雨	雨時々曇後晴	● =	24		
25	1018.2	1020.1	13.3	19.2	7.6	10.9	74	44		9.5		-	0.0	0.0	-	-	3.1	7.7	S	12.3	S	晴後一時曇	曇		25		
26	1013.2	1015.1	15.0	21.4	11.7	12.9	77	51		3.0		0.5	0.5	0.5	-	-	2.9	7.4	S	12.8	W	曇時々晴一時雨、雷を伴う	雨時々曇一時晴	● ㊦	26		
27	1019.2	1021.1	12.3	17.1	8.0	11.7	83	50		5.2		1.0	0.5	0.5	-	-	2.0	4.4	NNE	6.6	N	曇後晴	曇	● =	27		
28	1018.8	1020.7	15.9	23.9	7.9	9.4	56	18		8.1		-	-	-	-	-	4.4	8.7	S	15.4	S	晴時々曇	曇一時晴		28		
29	1008.6	1010.4	19.3	22.7	14.6	17.2	77	58		0.2		6.5	2.0	1.0	-	-	6.0	12.3	SSE	20.0	SSE	雨時々曇	雨	●	29		
30	1017.7	1019.7	10.5	14.7	6.5	11.5	89	65		0.0		17.5	3.5	1.5	-	-	3.0	7.6	NW	13.3	NW	雨時々曇	雨時々曇	●	30		
上月	1019.2	1021.1	13.7	19.6	9.3	12.5	82			60.2		14.5					2.3	2.6	5.7	4.2	3.6	2.5	月最大24時間降水量				
中旬	1018.1	1020.0	13.4	19.7	8.5	11.5	75			56.3		13.5					3.0	3.3	(北)		1.8	期間		最低海面気圧			
下旬	1016.0	1017.9	14.1	18.7	9.8	12.7	80			35.4		50.0					3.0	2.4	(西)風向別頻度%(東)		6.7	23.5	23日6時	hPa	起日		
月	1017.8	1019.7	13.7	19.3	9.2	12.2	79			151.9		78.0					2.8	2.1	(南) (0.3)		41.4	起日	23	1004.9	29		
平年	1018.4	1020.3	11.9	16.8	7.7	10.5	75			7.3@	110.7	145.9					0	3.0	1.7	3.3	6.0	4.0	8.5	日照時間	日照率	49%	

階級別	気温 °C					日降水量 mm					日最深積雪 cm					日最大風速 m/s					日平均雲量	日照	大気現象			現象	平年			
	最高 <0	平均 <0	最低 <0	最高 ≥25	平均 ≥25	最低 ≥25	最高 ≥30	最高 ≥35	≥0.0	≥0.5	≥1.0	≥10	≥30	≥1	≥10	≥20	≥50	≥100	≥10	≥15			≥30	<1.5	≥8.5			日数	雪	霧
日数	0	0	0	0	0	0	0	0	17	12	9	4	0	0	0	0	0	0	1	0	0			5	0	0	3	霜	12/9	
平年	0.0	0.0	0.0	0.2	0.0	0.0	0.0	0.0	22.8	15.5	13.3	4.9	1.0	0.0	0.0	0.0	0.0	2.1	0.1	0.0	1.6@	13.9@	4.5	0.3	0.1@	1.9@	雪	12/5	3/27	

気象月表

地点番号 47744 地点名 米子 (鳥取県)

気象官署名 鳥取地方気象台 2022年11月

日付	平均気圧		気温			平均蒸気圧 hPa	相対湿度		平均雲量 10分比	日照時間 h	全日射量 MJ/m ²	降水量			最深積雪 cm	降雪深合計 cm	風速				天気概況		大気現象	日付	
	現地 hPa	海面 hPa	平均 ℃	最高 ℃	最低 ℃		平均 %	最小 %				1時間 mm	10分 mm	最大			最大瞬間		昼 06:00~18:00	夜 18:00~06:00					
														m/s			風向 16方位	m/s			風向 16方位				
1	1018.9	1019.9	13.5	17.2	10.3	13.3	86	72	0.0	0.0	0.0	0.0	-	-	1.1	3.4	SSE	4.9	SSE			●	1		
2	1018.2	1019.2	15.1	21.3	10.7	13.7	81	57	9.3	-	-	-	-	-	1.8	4.4	NE	7.0	NE				2		
3	1015.3	1016.2	15.3	21.5	9.6	12.9	77	46	9.0	-	-	-	-	-	2.2	5.4	WNW	9.0	WNW				3		
4	1015.3	1016.3	14.8	19.7	10.6	11.0	67	38	7.4	0.0	0.0	0.0	-	-	2.7	6.6	WNW	11.0	W			●	4		
5	1019.7	1020.7	11.8	14.5	8.7	11.5	83	67	0.0	1.5	0.5	0.5	-	-	2.0	4.4	NE	8.2	NE			●	5		
6	1022.6	1023.6	12.1	18.9	7.2	10.2	76	42	10.0	-	-	-	-	-	1.6	3.6	NNE	5.4	NE				6		
7	1021.1	1022.1	12.7	19.9	6.3	10.4	73	35	9.7	-	-	-	-	-	1.8	4.8	W	7.7	W				7		
8	1022.8	1023.8	13.5	20.9	7.9	10.9	73	42	9.2	-	-	-	-	-	2.1	4.7	NNW	7.9	NNW				8		
9	1024.5	1025.5	13.6	21.0	9.0	10.5	70	40	9.8	-	-	-	-	-	1.8	3.9	N	6.5	N				9		
10	1023.2	1024.2	14.8	22.6	7.9	12.1	74	46	8.0	-	-	-	-	-	2.4	6.0	W	9.8	W			=	10		
11	1025.0	1026.0	14.7	21.1	9.8	13.4	81	53	9.4	-	-	-	-	-	1.9	6.1	NE	9.2	NE			=	11		
12	1019.7	1020.7	17.7	25.2	9.9	13.8	70	47	8.8	-	-	-	-	-	2.3	4.8	SSE	9.2	S				12		
13	1011.1	1012.0	18.5	22.1	14.3	15.2	72	55	0.0	13.0	6.5	4.0	-	-	4.5	7.6	S	13.7	SSE			●	13		
14	1014.9	1015.9	13.8	17.5	8.8	10.2	66	47	3.2	0.0	0.0	0.0	-	-	2.8	5.6	N	10.6	NNE			●	14		
15	1013.3	1014.3	11.9	18.5	8.2	10.2	75	34	7.2	5.0	5.0	3.0	-	-	2.6	7.8	W	13.3	WNW			●	15		
16	1017.7	1018.7	11.3	17.4	7.5	9.9	76	44	4.0	1.0	0.5	0.5	-	-	2.5	6.8	WNW	11.9	SW			●	16		
17	1022.5	1023.5	11.2	17.8	7.1	9.5	74	42	6.3	-	-	-	-	-	1.6	3.3	NNE	5.4	NNE				17		
18	1024.9	1025.9	11.2	18.7	5.0	9.4	74	42	9.7	-	-	-	-	-	1.4	3.2	NNE	5.3	NNE				18		
19	1022.3	1023.3	11.1	18.4	5.5	9.7	76	48	7.7	-	-	-	-	-	2.3	6.4	E	10.6	NE				19		
20	1018.2	1019.2	12.4	19.0	5.8	11.2	79	46	5.5	-	-	-	-	-	1.3	3.3	NE	5.5	NE				20		
21	1018.6	1019.6	14.0	20.1	9.8	12.6	80	52	6.9	-	-	-	-	-	1.6	3.3	N	5.5	W			=	21		
22	1019.7	1020.7	13.0	16.8	9.3	12.4	84	65	1.6	0.0	0.0	0.0	-	-	2.2	6.2	ENE	11.1	NNE			●	22		
23	1012.1	1013.1	13.0	15.1	10.6	13.8	91	79	0.0	9.0	2.5	1.0	-	-	1.4	5.2	NNE	13.7	NW			●	23		
24	1017.3	1018.3	13.0	15.3	9.8	13.4	90	71	0.0	2.5	1.0	0.5	-	-	1.6	4.1	NNE	6.9	NNE			●	24		
25	1018.8	1019.8	12.9	19.1	6.7	11.1	76	48	9.4	-	-	-	-	-	2.0	5.9	S	10.2	S				25		
26	1014.1	1015.1	15.1	19.4	10.8	12.5	73	59	2.7	0.5	0.5	0.5	-	-	2.1	4.3	W	7.5	SSE			●	26		
27	1020.0	1021.0	11.5	16.9	7.7	10.4	79	51	8.4	-	-	-	-	-	1.8	4.1	NNE	7.1	ENE				27		
28	1019.1	1020.1	16.4	24.4	9.1	9.9	57	21	8.2	-	-	-	-	-	2.6	7.1	SSE	12.0	SSE				28		
29	1009.4	1010.4	18.4	23.1	13.7	15.2	73	51	0.4	6.5	2.0	1.0	-	-	4.1	9.0	SSE	14.5	S			●	29		
30	1019.7	1020.7	10.4	14.0	6.0	9.5	73	51	0.0	1.5	1.5	0.5	-	-	2.9	6.3	NW	12.6	NNW			●	30		
上旬	1020.2	1021.2	13.7	19.8	8.8	11.7	76		72.4		1.5				2.0	2.6	1.8	3.3	4.6	4.7	月最大24時間降水量		最低海面気圧		
中旬	1019.0	1020.0	13.4	19.6	8.2	11.3	74		61.8		19.0				2.3	5.6			3.8		mm	期間			
下旬	1016.9	1017.9	13.8	18.4	9.4	12.1	78		37.6		20.0				2.2	5.1	(北) (西)風向別頻度%(東) (南)(0.3)		2.4		13.0	13日12時 ~13日19時	hPa	起日	
月	1018.7	1019.7	13.6	19.2	8.8	11.7	76		171.8		40.5				2.2	4.6			3.6		起日	13		1005.4	29
半年	1019.3	1020.3	12.2	16.8	7.9	10.4	72		7.0@	116.5	83@	118.1			2.6	3.3	4.7	8.3	24.3	16.9	可照時間	h	日照率	56%	

階級別	気温 ℃								日降水量 mm					日最深積雪 cm					日最大風速 m/s					日平均雲量		日数	不照	天気現象			現象	半年
	最高 <0	平均 <0	最低 <0	最高 ≥25	平均 ≥25	最低 ≥25	最高 ≥30	最高 ≥35	≥0.0	≥0.5	≥1.0	≥10	≥30	≥1	≥10	≥20	≥50	≥100	≥10	≥15	≥30	<1.5	≥8.5	雪	霧			雷	霜	初終		
日数	0	0	0	1	0	0	0	0	13	9	8	1	0	0	0	0	0	0	0	0	0	0	0	6	0	0	霜	初終	11/22@ 4/10@			
半年	0.0	0.0	0.0	0.3	0.0	0.0	0.0	0.0	20.9	14.2	12.4	4.0	0.7	0.0	0.0	0.0	0.0	0.0	0.0	0.6	0.0	0.0	3.2@	13.4@	4.4	0.8	0.2	2.2@	雪	初終	12/6 3/27	

気象月表

地点番号 47742 地点名 境 (鳥取県)

気象官署名 鳥取地方気象台 2022年11月

日付	平均気圧		気温			平均蒸気圧 hPa	相対湿度		平均雲量 10分比	日照時間 h	全日射量 MJ/m ²	降水量			最深積雪 cm	降雪深合計 cm	風速				天気概況		大気現象	日付				
	現地 hPa	海面 hPa	平均 ℃	最高 ℃	最低 ℃		平均 %	最小 %				mm	最大				mm	cm	m/s	最大		m/s			風向 16方位	最大瞬間 風向 16方位	昼 06:00~18:00	夜 18:00~06:00
													1時間 mm	10分 mm						平均	風向 16方位							
																				月最大24時間降水量		最低海面気圧						
1	1019.4	1019.9	14.0	18.4	10.7	13.6	85	62	0.0	0.0	0.0	0.0	-	-	0.7	1.9	SSW	2.8	SSW			●	1					
2	1018.8	1019.3	15.3	21.5	10.7	14.1	83	55	8.7	0.0	0.0	0.0	-	-	1.1	3.3	NE	5.3	NNE			● ≡	2					
3	1015.8	1016.2	15.1	21.8	10.0	13.4	80	46	9.2	-	-	-	-	-	1.6	4.7	WSW	8.8	WSW				3					
4	1015.8	1016.3	15.4	20.1	11.6	11.7	68	40	6.0	0.0	0.0	0.0	-	-	2.4	5.5	W	11.9	WSW			●	4					
5	1020.2	1020.7	12.2	13.6	10.1	12.8	90	64	0.0	30.0	9.0	2.0	-	-	1.3	3.6	ENE	6.2	WSW			● =	5					
6	1023.1	1023.6	12.3	18.0	8.8	11.7	84	48	6.0	0.0	0.0	0.0	-	-	0.9	2.7	NNE	5.4	NNE			● ≡	6					
7	1021.6	1022.1	12.4	20.1	6.3	11.2	80	41	9.6	-	-	-	-	-	1.3	4.2	NW	8.3	NNW			=	7					
8	1023.3	1023.8	13.6	20.4	8.3	11.9	79	48	7.8	0.0	0.0	0.0	-	-	1.1	3.3	W	8.4	W			●	8					
9	1025.0	1025.5	13.7	20.4	9.0	11.8	78	44	9.7	-	-	-	-	-	0.9	3.2	NW	5.4	NW				9					
10	1023.8	1024.3	14.0	22.3	7.3	12.5	80	51	7.7	-	-	-	-	-	1.4	5.8	WSW	9.6	SW			= ∞	10					
11	1025.6	1026.1	15.6	21.3	10.6	14.4	83	50	9.1	-	-	-	-	-	1.3	4.2	NE	7.9	ENE			=	11					
12	1020.3	1020.8	17.1	24.8	10.2	14.5	76	49	9.6	-	-	-	-	-	1.0	3.0	SSE	5.4	S			=	12					
13	1011.6	1012.1	17.8	21.3	14.6	15.6	76	60	0.2	16.0	6.5	4.0	-	-	2.6	7.7	NNW	13.1	NNW			●	13					
14	1015.5	1016.0	14.0	17.4	10.0	10.3	65	47	6.8	0.0	0.0	0.0	-	-	2.1	4.0	NNW	10.0	NE			●	14					
15	1013.7	1014.2	13.0	18.1	8.3	10.1	70	40	5.7	0.0	0.0	0.0	-	-	2.3	5.6	WNW	10.6	NW			●	15					
16	1018.1	1018.6	12.1	17.8	8.4	10.6	78	41	4.1	0.5	0.5	0.5	-	-	1.8	5.6	W	11.9	WSW			●	16					
17	1023.0	1023.5	11.0	17.4	6.7	10.1	80	42	6.0	-	-	-	-	-	0.8	2.7	NE	4.1	ESE			=	17					
18	1025.5	1026.0	11.0	18.9	5.4	9.9	79	39	8.4	-	-	-	-	-	0.8	2.6	NE	4.6	NNE			=	18					
19	1022.9	1023.4	12.2	17.8	6.0	10.5	76	51	6.2	0.0	0.0	0.0	-	-	1.8	4.9	E	9.6	NE			●	19					
20	1018.7	1019.2	12.8	18.7	6.9	11.7	81	45	5.4	-	-	-	-	-	0.8	2.3	ENE	4.7	N			=	20					
21	1019.1	1019.6	14.1	20.2	10.4	13.2	84	53	8.0	-	-	-	-	-	1.0	3.3	NW	6.4	NNW			=	21					
22	1020.3	1020.8	13.8	16.1	9.6	13.0	83	68	0.7	1.0	1.0	1.0	-	-	2.6	5.9	E	12.4	E			● =	22					
23	1012.7	1013.2	14.4	15.7	12.6	14.0	86	71	0.0	10.5	5.5	2.0	-	-	1.5	4.7	E	12.6	NE			●	23					
24	1017.9	1018.4	13.0	15.5	9.6	13.8	92	76	0.0	9.5	2.0	1.5	-	-	1.2	4.2	NW	8.6	NW			● =	24					
25	1019.3	1019.8	12.4	18.8	8.5	12.0	85	52	9.4	-	-	-	-	-	1.0	2.2	ESE	3.9	E			=	25					
26	1014.5	1015.0	13.7	18.0	9.6	13.2	85	62	2.8	3.0	2.0	1.5	-	-	1.3	3.8	WSW	6.9	WNW			● =	26					
27	1020.5	1021.0	12.8	17.2	9.6	11.4	78	50	7.9	-	-	-	-	-	1.5	3.5	E	5.9	E			=	27					
28	1019.7	1020.2	15.7	23.7	9.6	10.8	64	27	8.0	-	-	-	-	-	1.3	4.3	SSE	11.1	SSE				28					
29	1010.0	1010.5	17.9	22.7	13.9	15.3	74	55	0.0	11.0	4.5	2.0	-	-	2.8	6.6	NNW	12.2	N			●	29					
30	1020.1	1020.6	10.9	15.7	6.1	8.6	64	47	0.0	2.0	1.0	0.5	-	-	3.2	5.7	W	13.8	NNW			●	30					
上旬	1020.7	1021.2	13.8	19.7	9.3	12.5	81		64.7		30.0				1.3	11.9	9.2	4.3	1.8	6.1	月最大24時間降水量		最低海面気圧					
中旬	1019.5	1020.0	13.7	19.4	8.7	11.8	76		61.5		16.5				1.5	8.5				4.4	mm		期間					
下旬	1017.4	1017.9	13.9	18.4	10.0	12.5	80		36.8		37.0				1.7	11.0	(北) (西)風向別頻度%(東) (南) (6.0)			4.3	30.0		5日4時 ~5日21時					
月	1019.2	1019.7	13.8	19.1	9.3	12.3	79		163.0		83.5				1.5	7.5				2.8	起日	5	1005.2		起日			
半年	1019.9	1020.4	12.4	16.7	8.4	10.6	73		72.0	109.2	145.9				2.0	6.3	5.6	4.6	2.9	2.9	可照時間		日照率					

階級別	気温 ℃								日降水量 mm					日最深積雪 cm					日最大風速 m/s					日平均雲量		日数	不照	天気現象			現象	半年		
	最高 <0	平均 <0	最低 <0	最高 ≥25	平均 ≥25	最低 ≥25	最高 ≥30	最高 ≥35	≥0.0	≥0.5	≥1.0	≥10	≥30	≥1	≥10	≥20	≥50	≥100	≥10	≥15	≥30	<1.5	≥8.5	日数	不照			雪	霧	雷			霜	初
日数	0	0	0	0	0	0	0	0	17	9	8	4	1	0	0	0	0	0	0	0	0	0	0	6	0	4		霜	初	終	12/60	3/22@		
半年	0.0	0.0	0.0	0.1	0.0	0.0	0.0	0.0	21.3	14.6	13.0	5.1	1.0	0.0	0.0	0.0	0.0	0.0	0.0	0.1	0.0	0.0	3.3@	15.7@	6	4.3	0.3	2.1	0.7@	雪	初	終	12/11	3/23

地域気象観測気温月報

鳥取県(69) 2022年11月

単位:℃ 1/1頁

観測所名	境			塩津			青谷			湖山			岩井			米子			倉吉			鳥取			智頭			茶屋			
	平均	最高	最低	平均	最高	最低	平均	最高	最低	平均	最高	最低	平均	最高	最低	平均	最高	最低	平均	最高	最低	平均	最高	最低	平均	最高	最低	平均	最高	最低	
1	14.0	18.4	10.7	14.5	18.1	11.0	13.6	16.3	9.5	13.9	16.6	10.8	13.7	17.0	9.0	13.5	17.2	10.3	14.2	16.2	11.2	13.9	16.4	10.4	12.1	14.8	7.7	9.4	13.3	4.5	
2	15.3	21.5	10.7	15.6	20.4	12.1	15.4	20.3	11.8	15.9	20.6	12.6	14.6	20.5	10.6	15.1	21.3	10.7	15.9	20.6	12.4	16.0	21.8	12.2	14.2	20.4	11.0	10.3	19.3	4.8	
3	15.1	21.8	10.0	15.6	20.2	11.0	14.9	20.8	9.7	15.4	21.4	10.6	14.2	20.8	8.2	15.3	21.5	9.6	15.5	21.1	9.5	15.5	21.8	10.4	13.5	21.5	9.2	10.1	19.6	3.1	
4	15.4	20.1	11.6	15.5	18.7	12.2	14.8	18.5	11.0	14.4	18.8	11.4	13.0	18.2	9.3	14.8	19.7	10.6	14.5	18.8	11.4	14.2	18.6	11.4	12.3	19.6	8.4	9.2	16.1	3.5	
5	12.2	13.6	10.1	12.2	13.4	10.2	11.7	14.3	10.0	12.2	14.2	9.9	11.0	13.7	7.9	11.8	14.5	8.7	11.5	14.5	9.6	11.8	14.8	9.2	10.2	13.4	6.9	7.4	13.3	1.4	
6	12.3	18.0	8.8	12.3	17.3	8.9	11.5	17.8	7.9	11.8	17.6	8.5	10.9	17.4	7.0	12.1	18.9	7.2	12.0	17.6	8.5	11.7	19.1	7.5	9.5	17.7	4.0	6.5	15.8	1.2	
7	12.4	20.1	6.3	13.1	18.6	7.6	12.0	18.9	6.1	12.6	18.7	7.5	11.2	18.9	5.5	12.7	19.9	6.3	13.0	19.7	8.0	12.5	20.1	6.4	9.0	19.4	2.2	7.0	16.6	-1.0	
8	13.6	20.4	8.3	14.4	18.9	9.8	13.4	19.7	8.6	13.7	20.2	8.6	12.2	18.5	7.0	13.5	20.9	7.9	13.7	19.8	9.3	13.4	20.3	8.3	9.5	18.7	4.4	6.5	15.9	0.3	
9	13.7	20.4	9.0	13.5	19.0	9.9	12.8	19.6	8.4	13.5	19.6	9.9	12.4	19.4	8.0	13.6	21.0	9.0	13.3	19.7	9.1	13.3	20.6	9.0	10.2	19.8	4.7	6.7	17.7	-0.8	
10	14.0	22.3	7.3	15.0	21.1	8.5	14.2	22.0	6.6	14.8	21.3	9.0	13.4	21.2	6.1	14.8	22.6	7.9	14.9	22.0	8.9	14.6	22.5	7.8	10.8	20.6	3.1	8.6	19.0	-0.8	
11	15.6	21.3	10.6	15.6	20.4	12.0	14.6	20.8	10.4	15.1	20.4	11.0	14.1	20.2	10.1	14.7	21.1	9.8	15.3	20.9	11.7	15.1	21.1	10.7	12.2	20.0	7.3	9.3	19.2	2.8	
12	17.1	24.8	10.2	16.8	22.9	11.1	15.3	23.3	9.2	18.3	24.5	12.0	15.5	24.8	8.6	17.7	25.2	9.9	17.9	24.6	12.1	17.6	24.6	10.5	13.4	22.7	7.0	12.3	20.2	2.7	
13	17.8	21.3	14.6	19.0	23.5	13.6	18.7	24.2	14.8	18.9	22.8	14.6	18.2	23.9	14.0	18.5	22.1	14.3	18.4	22.2	13.7	18.8	22.3	14.4	16.9	21.6	11.7	14.7	19.8	9.5	
14	14.0	17.4	10.0	13.6	16.6	9.8	13.6	15.6	9.9	14.0	16.5	10.2	12.3	15.7	8.7	13.8	17.5	8.8	13.3	16.6	9.3	13.6	16.6	9.2	10.5	13.9	5.7	8.3	12.1	1.6	
15	13.0	18.1	8.3	11.6	16.5	8.6	12.7	18.1	7.6	12.4	17.9	7.6	11.4	17.1	6.4	11.9	18.5	8.2	12.1	17.5	7.4	11.9	18.4	7.5	9.0	16.4	4.2	7.3	15.0	0.8	
16	12.1	17.8	8.4	12.2	17.1	9.2	12.1	17.1	7.7	12.2	17.6	8.3	11.0	16.8	6.2	11.3	17.4	7.5	11.7	17.7	8.4	11.7	17.9	7.9	8.2	16.4	3.0	6.2	13.6	2.0	
17	11.0	17.4	6.7	11.4	17.3	8.1	10.4	17.2	6.6	10.9	17.3	6.9	9.6	16.7	5.4	11.2	17.8	7.1	11.1	17.4	7.4	10.4	18.0	6.1	6.6	16.5	1.1	5.3	13.4	0.6	
18	11.0	18.9	5.4	11.4	17.9	7.2	10.4	18.2	5.0	11.4	18.1	6.2	9.8	17.9	4.9	11.2	18.7	5.0	11.6	18.6	7.3	11.0	19.3	5.1	6.9	18.4	0.2	5.3	16.3	-0.6	
19	12.2	17.8	6.0	11.9	17.6	7.2	10.8	17.6	6.1	11.5	17.8	7.1	10.3	17.4	5.3	11.1	18.4	5.5	11.6	17.9	7.9	11.3	18.7	6.4	7.6	17.1	1.5	5.6	15.9	-2.1	
20	12.8	18.7	6.9	12.7	17.2	7.9	12.4	18.4	6.7	13.1	18.6	7.8	12.0	18.7	5.8	12.4	19.0	5.8	13.3	18.5	8.7	13.0	19.6	6.7	10.5	20.7	2.8	7.8	16.9	-0.5	
21	14.1	20.2	10.4	14.3	19.7	10.2	13.8	19.1	9.3	14.6	19.6	10.5	13.7	18.4	8.9	14.0	20.1	9.8	14.6	19.6	10.9	14.8	20.4	9.7	12.2	19.6	8.5	9.4	17.1	4.3	
22	13.8	16.1	9.6	13.6	16.1	10.5	13.1	16.5	10.2	13.4	16.1	10.9	12.5	15.6	9.0	13.0	16.8	9.3	13.4	17.7	10.3	13.6	16.4	10.5	11.2	16.8	6.4	8.8	14.5	2.8	
23	14.4	15.7	12.6	13.6	15.5	11.2	12.9	16.1	9.8	13.0	16.0	9.6	12.1	14.1	8.7	13.0	15.1	10.6	12.9	15.5	9.4	12.9	15.3	10.3	11.6	13.7	9.1	10.8	12.3	9.0	
24	13.0	15.5	9.6	12.9	15.4	9.5	13.3	16.5	10.2	14.1	16.3	10.9	12.9	16.0	10.5	13.0	15.3	9.8	12.7	14.9	10.4	13.3	15.6	10.9	11.3	13.8	8.2	10.0	11.3	5.8	
25	12.4	18.8	8.5	12.7	17.5	7.9	12.2	17.9	8.0	13.1	18.7	8.4	11.1	18.3	6.2	12.9	19.1	6.7	12.9	18.8	8.6	13.3	19.2	7.6	10.1	16.9	6.9	8.2	15.8	1.8	
26	13.7	18.0	9.6	15.5	20.7	12.4	14.8	22.0	10.6	15.6	21.4	12.8	13.5	20.9	8.8	15.1	19.4	10.8	14.5	19.8	11.4	15.0	21.4	11.7	11.5	20.6	6.7	8.8	17.4	3.1	
27	12.8	17.2	9.6	12.8	16.2	8.2	11.8	16.2	7.4	13.1	16.4	8.5	11.1	15.8	6.8	11.5	16.9	7.7	11.8	16.5	8.3	12.3	17.1	8.0	10.1	15.0	5.7	6.0	14.5	0.8	
28	15.7	23.7	9.6	14.3	20.1	8.3	12.2	20.7	6.9	16.0	23.3	8.8	12.7	22.7	5.7	16.4	24.4	9.1	15.6	22.7	8.9	15.9	23.9	7.9	12.6	20.7	6.2	11.5	19.9	3.0	
29	17.9	22.7	13.9	19.5	25.3	13.1	18.6	24.1	11.3	19.2	22.4	14.8	19.0	23.1	14.3	18.4	23.1	13.7	18.9	24.4	13.5	19.3	22.7	14.6	17.2	19.5	13.1	14.3	18.9	10.0	
30	10.9	15.7	6.1	10.8	15.6	6.7	10.8	15.8	6.5	11.3	15.2	7.1	10.6	14.4	6.8	10.4	14.0	6.0	10.0	14.0	5.8	10.5	14.7	6.5	9.0	13.9	3.4	5.8	10.4	0.8	
月極値		24.8	5.4		25.3	6.7		24.2	5.0		24.5	6.2		24.8	4.9		25.2	5.0		24.6	5.8		24.6	5.1		22.7	0.2		20.2	-2.1	
起日		12	18		29	30		13	18		12	18		12	18		12	18		12	30		12	18		12	18		12	19	
上旬平均	13.8	19.7	9.3	14.2	18.6	10.1	13.4	18.8	9.0	13.8	18.9	9.9	12.7	18.6	7.9	13.7	19.8	8.8	13.9	19.0	9.8	13.7	19.6	9.3	11.1	18.6	6.2	8.2	16.7	1.6	
中旬平均	13.7	19.4	8.7	13.8	18.9	9.6	13.1	19.1	8.4	13.8	19.2	9.2	12.4	18.9	7.5	13.4	19.6	8.2	13.6	19.2	9.4	13.4	19.7	8.5	10.2	18.4	4.5	8.2	16.2	1.7	
下旬平均	13.9	18.4	10.0	14.0	18.2	9.8	13.4	18.5	9.0	14.3	18.5	10.2	12.9	17.9	8.6	13.8	18.4	9.4	13.7	18.4	9.8	14.1	18.7	9.8	11.7	17.1	7.4	9.4	15.2	4.1	
月平均	13.8	19.1	9.3	14.0	18.6	9.8	13.3	18.8	8.8	14.0	18.9	9.8	12.7	18.5	8.0	13.6	19.2	8.8	13.7	18.9	9.6	13.7	19.3	9.2	11.0	18.0	6.0	8.6	16.0	2.5	
0℃未満日数	0	0	0	0	0	0	0	0	0	0	0	0	0	0	0	0	0	0	0	0	0	0	0	0	0	0	0	0	0	0	6
25℃以上日数	0	0	0	0	1	0	0	0	0	0	0	0	0	0	0	1	0	0	0	0	0	0	0	0	0	0	0	0	0	0	0
30℃以上日数		0			0			0			0			0			0			0			0			0			0		0
35℃以上日数		0			0			0			0			0			0			0			0			0			0		0
積算気温	413			406			399			419			361			409			412			412			255			94			

地域気象観測風向・風速月報

鳥取県(69) 2022年11月
単位:(m/s) 1/2頁

観測所名	境						塩津						青谷						湖山						岩井						
	日付	平均	最大	最大風向	最大瞬間	最大瞬間風向	最多	平均	最大	最大風向	最大瞬間	最大瞬間風向	最多	平均	最大	最大風向	最大瞬間	最大瞬間風向	最多	平均	最大	最大風向	最大瞬間	最大瞬間風向	最多	平均	最大	最大風向	最大瞬間	最大瞬間風向	最多
1	0.7	1.9	SSW	2.8	SSW	NW	1.7	2.9	S	4.3	SSE	S	1.8	3.1	SSE	4.3	SSE	S	2.2	4.0	SE	5.7	SE	SE	0.9	2.9	ESE	3.8	ESE	E	
2	1.1	3.3	NE	5.3	NNE	NNW	2.0	3.3	S	5.0	ENE	S	2.0	3.0	SSE	4.5	N	S	2.6	4.1	SE	5.7	SE	SE	1.4	3.5	NW	5.5	NW	E	
3	1.6	4.7	WSW	8.8	WSW	WNW	3.4	7.1	WNW	10.5	NW	S	2.2	5.3	NW	9.0	NNW	S	3.1	6.7	WNW	8.2	WNW	SE	1.8	5.6	W	9.4	WNW	ESE	
4	2.4	5.5	W	11.9	WSW	W	4.3	7.1	NW	11.0	WNW	SW	2.7	6.9	NW	11.1	NW	SW	4.1	9.1	NNE	11.3	NNE	SE	1.7	5.4	WNW	11.0	W	E	
5	1.3	3.6	ENE	6.2	WSW	NE	2.4	4.7	SSW	8.5	ENE	SE	1.7	3.3	E	6.7	E	SSE	3.2	7.0	ENE	9.3	ENE	SE	1.3	3.1	ESE	5.3	E	ESE	
6	0.9	2.7	NNE	5.4	NNE	NE	2.1	3.3	S	4.7	S	SSE	2.1	2.9	S	4.3	N	S	2.9	5.0	SE	6.7	SE	SE	1.6	3.2	NNW	5.0	N	E	
7	1.3	4.2	NW	8.3	NNW	NW	2.8	5.6	WNW	7.9	WNW	S	2.3	4.5	NW	7.0	NW	S	3.4	5.1	SE	6.7	SE	SE	1.5	4.8	NNW	6.7	NNW	E	
8	1.1	3.3	W	8.4	W	NW	3.5	5.7	WNW	8.5	WNW	S	2.4	6.0	NW	9.5	NW	S	3.9	8.1	W	10.3	W	SE	1.4	5.8	W	10.5	W	E	
9	0.9	3.2	NW	5.4	NW	NNW	2.6	4.1	S	6.2	W	S	2.2	3.3	S	5.0	N	S	3.2	5.2	SE	7.2	SE	SE	1.5	3.8	NW	5.4	NNW	E	
10	1.4	5.8	WSW	9.6	SW	NW	3.2	7.2	WNW	10.5	WNW	SSE	2.0	5.8	NW	8.6	NW	S	2.9	6.1	WNW	7.2	WNW	SE	1.3	3.1	W	5.7	S	E	
11	1.3	4.2	NE	7.9	ENE	NE	2.2	4.5	NE	6.8	E	S	2.1	3.6	NE	5.5	NE	S	2.9	6.0	NE	7.7	ENE	SE	1.3	3.7	NNE	5.9	NNE	E	
12	1.0	3.0	SSE	5.4	S	WNW	1.9	4.1	S	8.6	SSW	SSE	1.9	3.1	S	4.1	NNE	S	3.9	5.8	S	9.3	S	SSE	1.6	4.1	W	8.2	W	ESE	
13	2.6	7.7	NNW	13.1	NNW	SSE	5.3	10.8	SSW	18.4	SSW	N	3.6	9.2	N	14.8	NW	N	6.8	13.3	N	16.5	N	N	2.5	6.2	NNW	12.0	NW	ESE	
14	2.1	4.0	NNW	10.0	NE	NNW	3.4	6.1	N	10.6	N	NNE	3.5	7.3	N	11.3	NNE	NNE	5.3	10.9	NNE	13.4	N	NNE	1.6	3.2	NW	9.9	E	ESE	
15	2.3	5.6	WNW	10.6	NW	W	4.4]	8.9]	WNW]	14.0]	WNW]	SSW]	2.2	5.1	NNW	13.4	NNW	SSW	4.5	11.8	WNW	14.4	WNW	SE	2.1	7.5	WNW	11.9	WNW	E	
16	1.8	5.6	W	11.9	WSW	W	4.7	9.0	WNW	14.1	WNW	SSW	2.5	7.8	NW	12.7	NNW	SSE	5.3	11.6	W	15.4	W	SE	2.7	8.3	W	14.0	W	ESE	
17	0.8	2.7	NE	4.1	ESE	NNW	2.5	3.6	S	5.2	S	S	2.1	3.1	S	4.5	WNW	S	3.3	5.2	SE	7.2	SE	SE	1.3	2.8	NNW	4.7	W	E	
18	0.8	2.6	NE	4.6	NNE	SSW	2.4	3.6	SSE	5.0	S	SSE	2.4	3.1	NNE	5.0	NE	S	3.6	5.4	SE	7.7	SE	SE	1.4	3.4	NNW	5.1	NNW	E	
19	1.8	4.9	E	9.6	NE	ENE	2.5	4.8	ENE	9.1	ENE	S	2.5	4.3	NE	8.1	NE	S	4.5	8.6	NE	10.8	NE	SE	1.4	4.2	NNE	7.5	NNE	E	
20	0.8	2.3	ENE	4.7	N	NNW	2.1	3.4	SSE	5.1	WNW	S	1.9	2.9	S	4.1	NNW	S	2.6	5.0	SE	6.7	N	SE	1.2	4.1	W	6.1	W	E	
21	1.0	3.3	NW	6.4	NNW	NNW	2.4	3.5	WNW	6.0	W	S	2.1	3.9	NW	6.9	NW	S	3.2	6.5	W	8.2	W	SE	1.7	5.6	WNW	7.7	W	ESE	
22	2.6	5.9	E	12.4	E	E	3.3	7.3	ENE	13.2	NE	ENE	2.2	5.7	NE	11.1	ENE	S	3.8	8.8	ENE	12.3	ENE	SE	1.4	4.1	ESE	8.2	SE	E	
23	1.5	4.7	E	12.6	NE	E	2.4	9.8	NNW	15.3	N	ESE	2.1	10.5	N	17.8	N	S	3.3	13.9	N	17.5	NNE	SE	1.0	4.3	ENE	11.6	E	ESE	
24	1.2	4.2	NW	8.6	NW	NW	2.4	5.1	NNE	8.8	NE	SE	2.4	6.3	N	10.3	NNW	SSE	4.6	10.0	NNE	14.9	N	NE	1.2	2.9	ENE	6.0	N	E	
25	1.0	2.2	ESE	3.9	E	SSW	2.4	5.7	SW	8.6	SSW	S	2.1	4.2	SSE	8.2	SSE	S	3.7	7.9	S	11.8	S	SE	1.2	3.2	ESE	4.5	ESE	E	
26	1.3	3.8	WSW	6.9	WNW	W	3.3	5.8	SSW	9.3	SW	SW	2.1	7.2	NW	12.2	NW	S	3.5	11.1	WNW	14.4	WNW	SSE	1.5	5.7	WNW	9.1	WNW	ESE	
27	1.5	3.5	E	5.9	E	ESE	2.3	3.5	S	6.6	N	NE	2.1	3.6	NNE	6.9	NNE	S	4.1	7.1	N	9.8	N	NNE	1.4	3.5	NE	6.7	N	ESE	
28	1.3	4.3	SSE	11.1	SSE	NW	2.2)	5.3)	SE)	9.0)	SE)	SSE	2.1	3.1	SSE	5.4	SSE	S	3.9	9.5	SE	13.4	SE	SSE	1.4	3.3	W	8.0	WSW	ESE	
29	2.8	6.6	NNW	12.2	N	S	5.1	13.4	SSW	22.7	S	NNW	3.5	8.6	NW	16.3	S	S	6.9	13.1	NNW	21.6	SSE	S	2.4	6.7	NW	14.9	S	WNW	
30	3.2	5.7	W	13.8	NNW	WNW	6.9	11.2	NW	16.9	NW	WNW	4.7	12.2	NW	16.7	NW	NW	8.1	12.9	NW	16.5	WNW	NW	2.9	7.5	WNW	12.8	WNW	WNW	
月最大起日		7.7	NNW	13.8	NNW			13.4)	SSW	22.7)	S			12.2	NW	17.8	N			13.9	N	21.6	SSE			8.3	W	14.9	S		
上旬平均	1.3					NW	2.8					S	2.1					S	3.2					SE	1.4					E	
中旬平均	1.5					W	3.0)					S)	2.5					S	4.3					SE	1.7					E	
下旬平均	1.7					NW	3.3					S	2.5					S	4.5					SE	1.6					ESE	
月平均	1.5					NW	3.0)					S)	2.4					S	4.0					SE	1.6					E	
10m/s以上日数		0						3)						2						9						0					
15m/s以上日数		0						0)						0						0						0					
20m/s以上日数		0						0)						0						0						0					
30m/s以上日数		0						0)						0						0						0					

地域気象観測風向・風速月報

鳥取県(69) 2022年11月
単位:(m/s) 2/2頁

観測所名	米子						倉吉						鳥取						智頭						茶屋						
	日付	平均	最大	最大風向	最大瞬間	最大瞬間風向	最多	平均	最大	最大風向	最大瞬間	最大瞬間風向	最多	平均	最大	最大風向	最大瞬間	最大瞬間風向	最多	平均	最大	最大風向	最大瞬間	最大瞬間風向	最多	平均	最大	最大風向	最大瞬間	最大瞬間風向	最多
1	1.1	3.4	SSE	4.9	SSE	SSE	2.8	5.8	S	8.0	S	S	1.6	3.3	SE	4.5	SE	ESE	0.5	2.5	NW	5.8	NW	NW	0.2	1.9	NNW	4.4	NNW	NNW	
2	1.8	4.4	NE	7.0	NE	SSE	2.7	4.3	NNE	6.2	NE	S	2.1	4.3	NNW	6.3	NNW	ESE	1.3	4.1	NW	7.4	NW	WNW	0.5	2.8	N	5.0	N	N	
3	2.2	5.4	WNW	9.0	WNW	W	3.7	7.7	NW	10.4	NW	S	2.4	5.5	WNW	7.6	NW	ESE	1.0	3.7	NNW	6.9	NNW	ESE	0.6	3.3	SW	5.7	SW	NNW	
4	2.7	6.6	WNW	11.0	W	WNW	3.8	6.3	NNW	10.3	NNW	S	2.8	6.1	N	9.7	NNE	ESE	1.3	4.7	WNW	9.2	NW	ESE	1.0	4.6	N	9.5	N	NNW	
5	2.0	4.4	NE	8.2	NE	ENE	2.4	6.3	S	8.6	S	S	2.1	5.0	NE	7.3	NE	ESE	1.4	3.1	NNW	6.4	NNW	NW	0.9	3.4	N	5.5	NE	N	
6	1.6	3.6	NNE	5.4	NE	SSE	3.6	6.8	S	8.6	S	S	2.3	3.6	ESE	6.1	NNW	ESE	1.0	3.0	WNW	6.1	W	SE	0.6	3.8	N	6.8	N	N	
7	1.8	4.8	W	7.7	W	SSE	3.8	6.2	NNW	9.2	NW	S	2.3	5.0	NW	7.5	NW	ESE	0.7	4.4	NW	7.7	NW	SSW	0.4	2.4	SW	5.7	WSW	WSW	
8	2.1	4.7	NNW	7.9	NNW	SE	4.5	7.0	NW	10.2	NNW	S	2.8	6.4	NNW	10.3	W	ESE	0.7	3.9	WNW	8.7	WNW	SE	0.7	4.4	N	8.8	N	NNW	
9	1.8	3.9	N	6.5	N	SSE	3.9	6.5	S	8.7	S	S	2.4	4.7	N	6.8	NNW	ESE	0.6	2.2	ESE	4.3	ESE	W	0.4	2.8	NNE	4.8	N	NE	
10	2.4	6.0	W	9.8	W	SSE	3.2	6.2	NW	8.5	NW	S	2.2	4.4	S	7.2	SSW	ESE	0.7	2.6	NW	4.9	NW	SSE	0.7	3.9	S	7.9	SW	WSW	
11	1.9	6.1	NE	9.2	NE	SE	3.7	6.2	NNE	8.3	NE	S	2.2	4.5	NNW	6.4	NNW	ESE	1.0	3.4	NW	5.9	NW	SE	0.5	2.8	NNE	4.8	N	N	
12	2.3	4.8	SSE	9.2	S	SSE	4.6	7.1	SSW	10.8	SSW	S	3.6	6.7	SSE	12.2	SE	ESE	0.9	2.6	ESE	6.2	E	SE	1.5	6.1	SW	11.8	WSW	SSW	
13	4.5	7.6	S	13.7	SSE	S	6.5	11.1	SSW	18.3	SSW	SSW	5.6	9.8	N	17.3	SSE	N	1.6	4.0	WNW	10.4	NW	SE	3.7	6.8	SSW	13.4	SSW	SSW	
14	2.8	5.6	N	10.6	NNE	N	4.5	7.4	N	10.9	NNE	N	3.1	6.2	N	10.0	N	NNE	0.9	2.9	WNW	7.1	NNW	W	1.0	3.3	NNW	5.9	NW	NNW	
15	2.6	7.8	W	13.3	WNW	SSE	4.4	9.5	WNW	14.3	WNW	S	2.9	7.4	WNW	11.3	WNW	ESE	0.8	3.2	WNW	5.9	NW	ESE	0.8	5.2	SW	9.9	SW	SW	
16	2.5	6.8	WNW	11.9	SW	SSE	4.9	7.5	S	12.2	S	S	3.4	8.2	WNW	12.3	W	ESE	0.9	3.7	NW	9.0	NW	W	0.6	4.3	WSW	11.9	NNW	NNW	
17	1.6	3.3	NNE	5.4	NNE	SSE	4.3	7.7	S	10.2	SSW	S	2.3	3.9	ESE	5.5	E	ESE	0.4	1.7	ESE	3.2	NNW	SSE	0.3	3.0	N	4.8	N	SE	
18	1.4	3.2	NNE	5.3	NNE	SSE	4.1	6.7	S	9.2	S	S	2.4	4.0	NNW	6.0	NNW	ESE	0.6	3.4	NW	5.7	WNW	S	0.5	2.9	N	5.0	NE	N	
19	2.3	6.4	E	10.6	NE	SE	4.3	6.7	S	9.1	S	S	2.5	4.6	ENE	7.8	ENE	ESE	0.9	3.4	WNW	6.9	NW	NW	0.5	3.3	N	5.4	N	ESE	
20	1.3	3.3	NE	5.5	NE	SE	3.1	5.4	S	7.2	S	S	2.2	4.6	NNW	6.4	NW	ESE	0.7	2.6	NNW	4.9	NNW	SSE	0.4	2.8	N	4.7	N	NNW	
21	1.6	3.3	N	5.5	W	SSE	3.5	5.9	S	7.6	NW	S	2.3	5.2	WNW	7.9	NNW	ESE	0.8	3.2	NW	6.6	WNW	WNW	0.7	4.1	N	6.8	N	N	
22	2.2	6.2	ENE	11.1	NNE	ENE	2.9	5.7	ENE	9.8	E	SSE	2.8	8.1	ENE	13.4	ENE	ESE	1.1	3.9	NW	7.4	NW	NW	0.5	3.2	N	5.5	N	N	
23	1.4	5.2	NNE	13.7	NW	SE	2.1	10.3	NNW	18.5	N	S	2.2	8.3	NNE	14.7	NE	ESE	0.9	4.6	WNW	8.6	NW	SE	1.4	6.0	NNW	11.1	N	ESE	
24	1.6	4.1	NNE	6.9	NNE	SSW	2.0	5.4	NE	9.4	SSW	S	1.6	4.3	ENE	6.7	NW	ESE	1.1	3.0	W	5.7	WSW	NW	0.8	3.4	N	6.1	N	NNW	
25	2.0	5.9	S	10.2	S	SSE	3.5	7.1	SSW	13.0	SSW	S	3.1	7.7	S	12.3	S	ESE	0.8	2.0	SE	5.5	SE	SSE	1.2	4.1	S	9.2	S	S	
26	2.1	4.3	W	7.5	SSE	S	4.1	8.0	SSW	11.6	SSW	SSW	2.9	7.4	S	12.8	W	ESE	0.8	4.4	NNW	7.3	NE	ESE	0.8	4.0	SW	7.9	SW	SSE	
27	1.8	4.1	NNE	7.1	ENE	SE	2.6	4.8	S	7.3	S	SSE	2.0	4.4	NNE	6.6	N	ESE	1.2	3.1	W	7.1	NNW	SE	0.5	2.7	NNE	4.4	N	NNE	
28	2.6	7.1	SSE	12.0	SSE	SSE	3.2	6.0	S	9.4	SSW	S	4.4	8.7	S	15.4	S	S	1.8	4.9	ESE	10.5	ESE	SE	1.7	4.9	ESE	9.7	SW	E	
29	4.1	9.0	SSE	14.5	S	S	6.0	12.3	S	18.3	S	SSW	6.0	12.3	SSE	20.0	SSE	S	1.7	5.8	SE	13.6	ESE	SE	3.1	6.8	SE	12.8	SE	S	
30	2.9	6.3	NW	12.6	NNW	WNW	4.1	10.1	NNW	15.0	NW	SW	3.0	7.6	NW	13.3	NW	NW	1.6	3.6	W	8.9	WSW	W	1.3	4.3	NNW	9.6	N	NNW	
月最大起日		9.0	SSE	14.5	S			12.3	S	18.5	N			12.3	SSE	20.0	SSE			5.8	SE	13.6	ESE			6.8	SE	13.4	SSW		
		29		29				29		23				29		29					29		29				29		13		
上旬平均	2.0					SSE	3.4					S	2.3					ESE	0.9					ESE	0.6					NNW	
中旬平均	2.3					SSE	4.4					S	3.0					ESE	0.9					SE	1.0					NNW	
下旬平均	2.2					SSE	3.4					S	3.0					ESE	1.2					SE	1.2					NNW	
月平均	2.2					SSE	3.8					S	2.8					ESE	1.0					SE	0.9					NNW	
10m/s以上日数		0						4						1							0						0				
15m/s以上日数		0						0						0							0						0				
20m/s以上日数		0						0						0							0						0				
30m/s以上日数		0						0						0							0						0				

地域気象観測降水量月報

鳥取県(69) 2022年11月

単位:mm 1/1頁

観測所名 日付	境	塩津	青谷	湖山	岩井	米子	倉吉	鹿野	鳥取	大山	関金	佐治	若桜	江尾	智頭	茶屋
1	0.0	0.0	1.5	1.0	2.5	0.0	0.0	7.5	4.0	0.5	1.0	8.0	7.5	0.0	7.0	0.5
2	0.0	0.0	0.0	0.0	0.0	0.0	0.0	0.0	0.0	0.0	0.0	0.0	0.0	0.0	0.0	0.0
3	0.0	0.0	0.0	0.0	0.0	0.0	0.0	0.0	0.0	0.0	0.0	0.0	0.0	0.0	0.0	0.0
4	0.0	0.0	0.0	1.0	4.0	0.0	1.5	0.5	0.0	0.0	1.0	0.0	0.0	0.0	0.0	0.0
5	30.0	13.0	26.0	23.5	20.5	1.5	12.5	11.5	10.5	7.5	2.5	1.0	1.0	0.0	0.0	0.0
6	0.0	0.0	0.5	0.0	0.0	0.0	0.0	0.0	0.0	0.0	0.0	0.5	0.0	0.0	0.0	0.0
7	0.0	0.0	0.0	0.0	0.0	0.0	0.0	0.0	0.0	0.0	0.0	0.0	0.0	0.0	0.0	0.0
8	0.0	0.0	0.0	0.0	0.0	0.0	0.0	0.0	0.0	0.0	0.0	0.0	0.0	0.0	0.0	0.0
9	0.0	0.0	0.0	0.0	0.0	0.0	0.0	0.0	0.0	0.0	0.0	0.0	0.0	0.0	0.0	0.0
10	0.0	0.0	0.0	0.0	0.0	0.0	0.0	0.0	0.0	0.0	0.0	0.0	0.0	0.0	0.0	0.0
11	0.0	0.0	0.0	0.0	0.0	0.0	0.0	0.0	0.0	0.0	0.0	0.0	0.0	0.0	0.0	0.0
12	0.0	0.0	0.0	0.0	0.0	0.0	0.0	0.0	0.0	0.0	0.0	0.0	0.0	0.0	0.0	0.0
13	16.0	19.5	23.5	15.5	14.0	13.0	21.5	22.5	11.5	23.5	14.0	8.5	6.0	4.5	8.0	8.5
14	0.0	0.0	0.0	0.0	0.5	0.0	0.0	3.5	0.5	3.0	1.0	3.5	0.0	0.0	2.0	0.5
15	0.0	0.5	3.5	3.0	5.5	5.0	0.0	0.0	1.0	2.0	0.0	0.0	0.0	0.0	0.0	2.5
16	0.5	1.0	0.0	0.5	3.0	1.0	0.5	1.5	0.5	1.0	1.0	1.0	1.5	0.0	0.0	1.0
17	0.0	0.0	0.0	0.0	0.0	0.0	0.0	0.0	0.0	0.0	0.0	0.0	0.0	0.0	0.0	0.0
18	0.0	0.0	0.0	0.0	0.0	0.0	0.0	0.0	0.0	0.0	0.0	0.0	0.0	0.0	0.0	0.0
19	0.0	0.0	0.0	0.0	0.0	0.0	0.0	0.0	0.0	0.0	0.0	0.0	0.0	0.0	0.0	0.0
20	0.0	0.0	0.0	0.0	0.0	0.0	0.0	0.0	0.0	0.0	0.0	0.0	0.0	0.0	0.0	0.0
21	0.0	0.0	0.0	0.0	0.0	0.0	0.0	0.0	0.0	0.0	0.0	0.0	0.0	0.0	0.0	0.0
22	1.0	0.0	3.0	0.5	0.0	0.0	0.0	1.0	0.0	0.0	0.0	0.0	0.0	0.0	0.0	0.0
23	10.5	12.5	14.5	15.5	17.0	9.0	11.5	22.5	21.0	19.5	12.5	16.0	12.0	21.0	16.5	15.0
24	9.5	8.5	3.0	2.0	2.5	2.5	12.5	12.5	3.5	7.5	4.5	15.0	1.0	5.0	7.5	2.0
25	0.0	0.0	0.5	0.0	0.0	0.0	0.0	0.0	0.0	0.0	0.0	0.0	0.0	0.0	0.0	0.0
26	3.0	2.5	6.0	11.5	14.0	0.5	4.0	2.5	0.5	8.5	1.0	2.0	4.5	3.0	1.0	5.0
27	0.0	0.0	0.0	0.0	0.0	0.0	1.5	1.0	1.0	0.0	0.0	1.5	0.0	0.0	0.5	0.0
28	0.0	0.0	0.0	0.0	0.0	0.0	0.0	0.0	0.0	0.0	0.0	0.0	0.0	0.0	0.0	0.0
29	11.0	11.5	8.0	8.0	17.5	6.5	10.0	19.5	6.5	27.0	9.5	6.5	16.5	13.5	13.0	7.5
30	2.0	3.5	13.0	5.0	12.0	1.5	10.0	32.5	17.5	11.0	10.5	12.0	14.0	3.0	7.5	3.0
最大日降水量	30.0	19.5	26.0	23.5	20.5	13.0	21.5	32.5	21.0	27.0	14.0	16.0	16.5	21.0	16.5	15.0
起日	5	13	5	5	5	13	13	30	23	29	13	23	29	23	23	23
最大1時間降水量	9.0	7.0	12.5	11.0	8.5	6.5	11.0	12.5	10.5	12.5	6.5	6.0	7.5	8.5	3.5	5.5
起日 時分	5 19:15	24 03:36	13 16:02	5 07:07	26 14:42	13 15:57	13 15:39	23 20:25	23 20:41	29 16:52	13 16:18	24 06:58	29 18:20	29 17:05	29 14:40	29 16:55
最大10分間降水量	4.0	4.5	4.5	4.5	5.5	4.0	3.5	5.0	8.0	4.0	2.5	2.0	3.0	5.0	2.0	3.0
起日 時分	13 12:27	24 03:24	13 15:12	23 20:02	23 20:08	13 15:07	23 19:45	23 19:58	23 20:10	26 13:16	23 19:42	24 06:23	26 15:19	23 18:21	29 13:50	26 13:35
上旬合計	30.0	13.0	28.0	25.5	27.0	1.5	14.0	19.5	14.5	8.0	4.5	9.5	8.5	0.0	7.0	0.5
中旬合計	16.5	21.0	27.0	19.0	23.0	19.0	22.0	27.5	13.5	29.5	16.0	13.0	7.5	4.5	10.0	12.5
下旬合計	37.0	38.5	48.0	42.5	63.0	20.0	49.5	91.5	50.0	73.5	38.0	53.0	48.0	45.5	46.0	32.5
月合計	83.5	72.5	103.0	87.0	113.0	40.5	85.5	138.5	78.0	111.0	58.5	75.5	64.0	50.0	63.0	45.5
1mm以上日数	8	8	10	10	11	8	9	12	9	10	11	11	9	6	8	8
10mm以上日数	4	4	4	4	6	1	6	6	4	4	3	3	3	2	2	1
30mm以上日数	1	0	0	0	0	0	0	1	0	0	0	0	0	0	0	0
50mm以上日数	0	0	0	0	0	0	0	0	0	0	0	0	0	0	0	0
70mm以上日数	0	0	0	0	0	0	0	0	0	0	0	0	0	0	0	0
100mm以上日数	0	0	0	0	0	0	0	0	0	0	0	0	0	0	0	0

地域気象観測日照時間月報

鳥取県(69) 2022年11月

単位:h 1/1頁

観測所名	境	塩津	青谷	岩井	米子	倉吉	鳥取	智頭	茶屋
日付									
1	0.0	0.2	0.0	0.0	0.0	0.0	0.0	0.0	0.0
2	8.7	9.2	9.1	9.0	9.3	9.5	9.2	9.2	8.2
3	9.2	8.6	7.2	7.1	9.0	8.2	7.0	7.8	9.3
4	6.0	5.9	3.8	3.7	7.4	3.2	2.7	5.1	6.0
5	0.0	0.0	0.0	0.0	0.0	0.0	0.1	0.0	0.9
6	6.0	9.5	8.2	9.1	10.0	8.7	8.2	9.4	6.5
7	9.6	9.4	9.7	8.9	9.7	9.7	9.8	7.8	9.3
8	7.8	7.5	6.1	5.0	9.2	5.4	4.7	4.1	4.9
9	9.7	9.9	9.9	9.8	9.8	9.7	9.7	9.3	9.5
10	7.7	8.9	8.2	8.8	8.0	8.8	8.8	6.8	8.5
11	9.1	9.5	8.1	6.7	9.4	8.4	7.0	8.9	9.5
12	9.6	9.5	9.7	9.7	8.8	9.4	9.7	9.2	9.6
13	0.2	0.0	0.0	0.0	0.0	0.0	0.0	0.0	0.1
14	6.8	3.0	0.0	0.5	3.2	0.1	0.3	0.1	1.1
15	5.7	7.4	6.7	5.1	7.2	6.9	5.2	6.1	7.8
16	4.1	6.1	6.7	6.0	4.0	6.7	5.7	5.5	4.3
17	6.0	7.3	6.7	7.0	6.3	7.0	5.7	3.5	3.0
18	8.4	9.5	9.5	9.5	9.7	9.6	9.7	8.9	9.4
19	6.2	5.1	4.6	5.4	7.7	4.3	6.2	6.6	7.9
20	5.4	6.7	7.4	6.0	5.5	6.8	6.8	5.7	6.3
21	8.0	8.3	6.6	4.1	6.9	7.9	8.2	6.5	5.8
22	0.7	0.5	0.7	0.1	1.6	1.4	1.2	2.6	1.1
23	0.0	0.0	0.0	0.0	0.0	0.0	0.0	0.0	0.0
24	0.0	0.0	0.0	0.1	0.0	0.0	0.0	0.0	0.0
25	9.4	8.8	9.1	9.1	9.4	9.1	9.5	8.5	9.3
26	2.8	3.4	3.0	2.1	2.7	3.0	3.0	1.9	3.0
27	7.9	6.3	5.8	5.5	8.4	5.7	5.2	4.8	6.7
28	8.0	8.1	8.2	8.7	8.2	8.1	8.1	8.3	8.3
29	0.0	0.5	0.1	0.0	0.4	1.0	0.2	0.0	1.3
30	0.0	0.0	0.0	0.0	0.0	0.0	0.0	0.0	0.0
旬合計 上旬	64.7	69.1	62.2	61.4	72.4	63.2	60.2	59.5	63.1
旬合計 中旬	61.5	64.1	59.4	55.9	61.8	59.2	56.3	54.5	59.0
旬合計 下旬	36.8	35.9	33.5	29.7	37.6	36.2	35.4	32.6	35.5
月合計	163.0	169.1	155.1	147.0	171.8	158.6	151.9	146.6	157.6
0.1時間未満日数	6	5	7	6	6	6	5	7	4

注) 鳥取、米子、境以外は、気象衛星観測のデータを用いた「推計気象分布(日照時間)」から得る推計値の合計。

地域気象観測相対湿度月報

鳥取県(69) 2022年11月

蒸気圧単位:hPa 相対湿度単位:% 1/1頁

観測所名 日付	境			塩津			青谷			米子			倉吉			鳥取			智頭		
	平均 蒸気圧	平均 湿度	最小 湿度	平均 蒸気圧	平均 湿度	最小 湿度	平均 蒸気圧	平均 湿度	最小 湿度	平均 蒸気圧	平均 湿度	最小 湿度	平均 蒸気圧	平均 湿度	最小 湿度	平均 蒸気圧	平均 湿度	最小 湿度	平均 蒸気圧	平均 湿度	最小 湿度
1	13.6	85	62				15.5	99	93	13.3	86	72	14.0	86	77	14.9	93	82	14.1	100	94
2	14.1	83	55				15.7	90	70	13.7	81	57	14.5	81	60	15.1	85	59	14.8	92	61
3	13.4	80	46				14.0	85	57	12.9	77	46	13.1	76	52	13.9	81	51	13.5	89	51
4	11.7	68	40				13.4	80	62	11.0	67	38	12.3	75	53	13.0	81	59	12.3	87	52
5	12.8	90	64				12.6	91	67	11.5	83	67	11.8	87	72	12.4	90	77	11.5	92	79
6	11.7	84	48				11.4	86	51	10.2	76	42	10.2	75	44	10.2	78	34	9.9	86	46
7	11.2	80	41				11.2	83	46	10.4	73	35	10.2	70	39	10.5	75	42	9.7	87	46
8	11.9	79	48				12.6	84	54	10.9	73	42	11.0	71	47	12.0	80	50	10.8)	92)	53)
9	11.8	78	44				11.2	79	43	10.5	70	40	10.1	68	39	11.2	77	41	10.1	85	41
10	12.5	80	51				13.0	82	45	12.1	74	46	12.1	72	41	12.2	75	41)	11.7	90	49
11	14.4	83	50				14.7	89	62	13.4	81	53	13.3	78	53	14.2	84	59	12.7	90	60
12	14.5	76	49				14.4	85	48	13.8	70	47	13.3	66	45	13.6	69	45	13.6	89	55
13	15.6	76	60				16.4	77	57	15.2	72	55	15.4	73	55	16.5	77	63	17.0	88	71
14	10.3	65	47				11.4	74	56	10.2	66	47	10.4	69	49	10.1	66	46	11.5	91	64
15	10.1	70	40	9.3]	63]	42]	10.2	71	41	10.2	75	34	9.2	67	38	10.3	76	41	10.2	90	53
16	10.6	78	41	9.3	66	45	9.8	72	40	9.9	76	44	9.4	70	43	10.1	76	42	9.2	87	43
17	10.1	80	42)	8.9	68	40	9.7	80	41	9.5	74	42	8.7	67	38	9.4	77	41	8.9	91	50
18	9.9	79	39	9.2	70	44	9.7	81	42	9.4	74	42	8.9	67	39	9.4	75	38	8.4	87	36
19	10.5	76	51	10.0	73	51	10.7	85	53	9.7	76	48	9.6	71	48	10.0	77	46	9.2	89	52
20	11.7	81	45	11.6	78	64	12.3	86	57	11.2	79	46	10.9	72	43	11.2	76	42	11.2	89	56
21	13.2	84	53	12.8	80	58	13.8	89	62	12.6	80	52	12.5	76	52	13.3	80	54	12.5	90	56
22	13.0	83	68	12.4	79	66	13.5	90	72	12.4	84	65	12.5	82	66	12.7	82	66	12.2	92	72
23	14.0	86	71	13.2	85	71	14.5	97	77	13.8	91	79	13.5	90	73	14.0	94	78	13.6	99	90
24	13.8	92	76	12.6	85	64	13.7	91	68	13.4	90	71	13.2	90	67	13.5	89	64	12.8	96	78
25	12.0	85	52	10.9	75	50)	11.8	85	54	11.1	76	48	10.7	74	46	10.9	74	44	11.0	90	53
26	13.2	85	62	12.5	71	51	13.7	83	53	12.5	73	59	12.4	76	55	12.9	77	51	12.5	93	53
27	11.4	78	50	10.1	69	51	11.9	88	57	10.4	79	51	11.0	81	52	11.7	83	50	11.0	90	56
28	10.8	64	27	10.8	67	44)	11.5	82	45	9.9	57	21	10.0	59	27	9.4	56	18	10.7	76	32
29	15.3	74	55	15.0	68	42	16.9	79	52	15.2	73	51	15.3	71	50	17.2	77	58	17.7	90	71
30	8.6	64	47	9.4	71	52	11.0	83	59	9.5	73	51	10.1	81	67	11.5	89	65	10.9	94	79
月極値 起日			27			40]			40			21			27			18			32
			28			17			16			28			28			28			28
上旬平均	12.5	81					13.1	86		11.7	76		11.9	76		12.5	82		11.8	90	
中旬平均	11.8	76		9.8]	71]		11.9	80		11.3	74		10.9	70		11.5	75		11.2	89	
下旬平均	12.5	80		12.0	75		13.2	87		12.1	78		12.1	78		12.7	80		12.5	91	
月平均	12.3	79		11.2]	74]		12.7	84		11.7	76		11.7	75		12.2	79		11.8	90	

注) 塩津は11月15日に観測を開始。

地域気象観測積雪月報

鳥取県 (69) 2022年11月

単位:cm 1/1頁

観測所名 日付	境		米子		倉吉		鳥取		大山		智頭	
	最深積雪	積雪差合計	最深積雪	積雪差合計	最深積雪	積雪差合計	最深積雪	積雪差合計	最深積雪	積雪差合計	最深積雪	積雪差合計
1	0	0	0	0	0	0	0	0	0	0	0	0
2	0	0	0	0	0	0	0	0	0	0	0	0
3	0	0	0	0	0	0	0	0	0	0	0	0
4	0	0	0	0	0	0	0	0	0	0	0	0
5	0	0	0	0	0	0	0	0	0	0	0	0
6	0	0	0	0	0	0	0	0	0	0	0	0
7	0	0	0	0	0	0	0	0	0	0	0	0
8	0	0	0	0	0	0	0	0	0	0	0	0
9	0	0	0	0	0	0	0	0	0	0	0	0
10	0	0	0	0	0	0	0	0	0	0	0	0
11	0	0	0	0	0	0	0	0	0	0	0	0
12	0	0	0	0	0	0	0	0	0	0	0	0
13	0	0	0	0	0	0	0	0	0	0	0	0
14	0	0	0	0	0	0	0	0	0	0	0	0
15	0	0	0	0	0	0	0	0	0	0	0	0
16	0	0	0	0	0	0	0	0	0	0	0	0
17	0	0	0	0	0	0	0	0	0	0	0	0
18	0	0	0	0	0	0	0	0	0	0	0	0
19	0	0	0	0	0	0	0	0	0	0	0	0
20	0	0	0	0	0	0	0	0	0	0	0	0
21	0	0	0	0	0	0	0	0	0	0	0	0
22	0	0	0	0	0	0	0	0	0	0	0	0
23	0	0	0	0	0	0	0	0	0	0	0	0
24	0	0	0	0	0	0	0	0	0	0	0	0
25	0	0	0	0	0	0	0	0	0	0	0	0
26	0	0	0	0	0	0	0	0	0	0	0	0
27	0	0	0	0	0	0	0	0	0	0	0	0
28	0	0	0	0	0	0	0	0	0	0	0	0
29	0	0	0	0	0	0	0	0	0	0	0	0
30	0	0	0	0	0	0	0	0	0	0	0	0
月最大 起日	0	0	0	0	0	0	0	0	0	0	0	0
	30	30	30	30	30	30	30	30	30	30	30	30
旬合計 上旬		0		0		0		0		0		0
旬合計 中旬		0		0		0		0		0		0
旬合計 下旬		0		0		0		0		0		0
月合計		0		0		0		0		0		0
3cm以上日数	0	0	0	0	0	0	0	0	0	0	0	0
5cm以上日数	0	0	0	0	0	0	0	0	0	0	0	0
10cm以上日数	0	0	0	0	0	0	0	0	0	0	0	0
20cm以上日数	0	0	0	0	0	0	0	0	0	0	0	0
50cm以上日数	0	0	0	0	0	0	0	0	0	0	0	0
100cm以上日数	0	0	0	0	0	0	0	0	0	0	0	0
200cm以上日数	0	0	0	0	0	0	0	0	0	0	0	0