

鳥取県の気象

令和5年（2023年）8月

鳥取地方気象台

目 次

気象用語の説明	1
資料の解説	2
気象観測所一覧表・配置図	3
天気概況	4
アメダス気象経過図	5
気象分布図	8
特別警報・警報・注意報発表状況	9
情報発表状況	16
鳥取・米子・境の観測値の順位更新	20
生物季節観測	20
気象月表(鳥取・米子・境)	21
地域気象観測月報(気温、風向・風速、降水量、日照時間、湿度)	24

※ 上記資料は、速報値のため後日修正される場合があります。

気象用語の説明

【解説用階級区分】

月平均気温は平年に比べて「低い」、「平年並」、「高い」という解説用階級区分で表し、それぞれの出現率は同じ33%です。また、「低い」「高い」の各33%のうち両端からの各10%を補足的表現としてそれぞれ「かなり低い」、「かなり高い」と表します。

「鳥取県の気象」の天気概況では、「かなり低い(10%)」、「低い(23%)」、「平年並(33%)」、「高い(23%)」、「かなり高い(10%)」の5階級の表現方法を採用しています。

なお、降水量、日照時間については気温での「低い」、「高い」が「少ない」、「多い」の表現に変わるだけで5階級区分の方法は同様です。

解説用階級区分	低い (少ない) 33%		平年並 33%	高い (多い) 33%	
補足的表現	かなり低い (少ない) 10%	低い (少ない) 23%	平年並 33%	高い (多い) 23%	かなり高い (多い) 10%

資料の解説

気象月表（鳥取地方気象台及び米子・境特別地域気象観測所）		
気圧 (hPa)	平均気圧 (現地・海面)	毎正時 (24回) の平均
気温 (°C)	平均気温	毎正時 (24回) から求めた日平均及び旬毎、月の平均
	最高気温	任意の時刻の最高値
	最低気温	任意の時刻の最低値
蒸気圧 (hPa)	平均蒸気圧	毎正時 (24回) の平均
相対湿度 (%)	平均相対湿度	毎正時 (24回) の平均
	最小相対湿度	任意の時刻の最小値
日照時間 (h)		毎正時 (24回) から日合計値を求め旬毎及び月の合計
降水量 (mm)	降水量	毎正時 (24回) から日合計値を求め旬毎及び月の合計 (0.5mm未満は0.0、無降水は一)
	最大1時間降水量	任意の1時間最大値
	最大10分間降水量	任意の10分間最大値
風速 (m/s)	平均風速	毎10分 (144回) の平均
	最大風速	任意の時刻の最大値及びその風向 (16方位)
	最大瞬間風速	任意の時刻の最大値及びその風向 (16方位)
天気概況 (鳥取のみ)		06時～18時及び18時～翌日06時
最深積雪 (cm)		毎正時の積雪の深さ (24回) の最大値 (日界は24時)
降雪の深さの合計 (cm)		毎正時の降雪の深さ (24回) の合計値 (日界は24時)
月最大24時間降水量 (mm)		連続する任意の24時間降水量の最大値
最低海面気圧 (hPa)		任意の時刻の最低値
日照率 (%)		日照時間の可照時間に対する割合
大気現象		● 雨 ✕ 雪 ✨ みぞれ ≡ 霧 = もや ∞ 煙霧 ⚡ 雷電 (◻ 霜 と ◻ 結氷 は鳥取で初日のみ目視観測)

地域気象観測月報（地域気象観測所及び地域雨量観測所）		
気温 (°C)	平均気温	毎正時 (24回) から求めた日平均及び旬毎、月の平均
	最高気温	任意の時刻の最高値
	最低気温	任意の時刻の最低値
	積算気温	日平均気温10°C以上の日の日平均気温の積算値 (小数第1位を四捨五入)
風速 (m/s)	平均風速	毎10分 (144回) の平均
	最大風速	任意の時刻の最大値及びその風向 (16方位)
	最大瞬間風速	任意の時刻の最大値及びその風向 (16方位)
	最多風向	毎正時 (24回) の風向の最も多い風向
降水量 (mm)	降水量	毎正時 (24回) から日合計値を求め旬毎及び月の合計 (0.5mm未満及び無降水は0.0)
	最大日降水量	日降水量の最大値
	最大1時間降水量	任意の1時間最大値
	最大10分間降水量	任意の10分間最大値
日照時間 (h)		毎正時 (24回) から日合計値を求め旬毎及び月の合計 気象衛星観測のデータを用いた「推計気象分布 (日照時間)」から得る推計値の合計。
蒸気圧 (hPa)	平均蒸気圧	毎正時 (24回) の平均
相対湿度 (%)	平均相対湿度	毎正時 (24回) の平均
	最小相対湿度	任意の時刻の最小値
積雪 (cm)	最深積雪	毎正時 (24回) の積雪の深さの最大値 (積雪1cm未満及び積雪なしは0)
	積雪差の日合計	毎正時 (24回) の前1時間の積雪深の差 (正の値のみ) の合計

平年値の統計期間は 1991～2020年 (30年間)。平年値の@記号は参考値であることを示す。

値欄の記号の説明

- ）記号は、準正常値 (対象となる資料の一部が欠けているが、許容する資料数を満たす値)。
- 〕記号は、資料不足値 (対象となる資料が許容する資料数を満たさない値)。
- × 記号は、欠測、休止や測器の故障などにより値が得られなかった場合。

気象観測所一覧表

観測所名	観測種目							所在地	北緯 (度分)	東経 (度分)	標高 (m)
	気温	風向 風速	日照 時間	降水 量	湿度	積雪	その他				
境	○	○	○	○	○	○	○	境港市東本町	35° 32.6'	133° 14.1'	2
塩津	○	○	*	○	○			西伯郡大山町塩津	35° 31.4'	133° 34.0'	15
青谷	○	○	*	○	○			鳥取市青谷町青谷	35° 31.2'	133° 59.8'	13
湖山	○	○		○				鳥取市湖山町西	35° 31.8'	134° 09.9'	15
岩井	○	○	*	○	○			岩美郡岩美町宇治字前田	35° 33.5'	134° 21.6'	19
米子	○	○	○	○	○	○	○	米子市博労町	35° 26.0'	133° 20.3'	7
倉吉	○	○	*	○	○	○		倉吉市大塚字隈ヶ坪	35° 28.4'	133° 50.3'	8
鹿野				○				鳥取市鹿野町河内	35° 24.8'	134° 01.0'	210
鳥取	○	○	○	○	○	○	○	鳥取市吉方	35° 29.2'	134° 14.3'	7
大山				○		○		西伯郡大山町大山字立の坂上	35° 23.6'	133° 32.2'	875
関金				○				倉吉市関金町安歩	35° 22.7'	133° 45.4'	150
佐治				○				鳥取市佐治町加瀬木	35° 19.7'	134° 06.8'	210
若桜				○				八頭郡若桜町大字大炊	35° 20.0'	134° 24.3'	231
江尾				○				日野郡江府町小江尾	35° 17.3'	133° 29.0'	155
智頭	○	○	*	○	○	○		八頭郡智頭町智頭沖代	35° 15.8'	134° 14.4'	182
茶屋	○	○	*	○	○			日野郡日南町茶屋大ジャブ田	35° 11.2'	133° 13.8'	490

注) 日照時間の*印は、日照計による観測を実施していませんが、気象衛星観測のデータを用いた「推計気象分布(日照時間)」から得る推計値を提供していることを示します。

気象観測所配置図



天気概況 令和5年(2023年) 8月

8月は、高気圧に覆われ平年と同様に晴れた日が多くなったが、台風第6号や第7号及び湿った空気の影響で曇りや雨の日もあり、大雨となった日もあった。晴れた日も多く、暖かい空気に覆われやすかったため、統計開始以降、月平均気温の高い方から1位となった観測地点が複数あった。

平均気温は、鳥取、米子ともに平年よりかなり高かった。降水量は、鳥取で平年よりかなり多く、米子では平年並であった。日照時間は、鳥取で平年より多く、米子では平年並であった。

上旬は、高気圧に覆われ晴れた日が多くなったが、期間の後半は、台風第6号や湿った空気が流れやすかった影響により雲が広がりやすい天気となった。この期間は気温が高く、特に10日は、鳥取県内の複数の観測地点で「日最低気温の高い方から」の値が観測史上1位となった。

中旬は、期間の始めと終わりは高気圧に覆われ晴れた日もあったが、期間の中頃を中心に、台風第7号や湿った空気の影響により曇りや雨となり、15日は台風第7号の影響により大雨となり、鳥取市に大雨特別警報を発表し、複数の観測地点で「日降水量」が観測史上1位の値となるなど記録的な大雨となった。

下旬は、高気圧に覆われ晴れた日が多かったが、湿った空気の影響により雷雨となる日があった。

1日	高気圧に覆われる	晴
2日	高気圧に覆われる	晴
3日	高気圧に覆われる	晴
4日	高気圧に覆われる	晴
5日	高気圧に覆われる	晴
6日	高気圧に覆われるが、湿った空気の影響を受ける	晴後一時雨、雷を伴う
7日	湿った空気の影響を受ける	雨一時晴後曇
8日	湿った空気の影響を受ける	曇時々晴
9日	高気圧に覆われる	晴
10日	湿った空気の影響を受ける	晴時々雨一時曇
11日	高気圧に覆われる	晴
12日	高気圧に覆われるが、湿った空気の影響を受ける	晴、雷を伴う
13日	高気圧に覆われる	晴
14日	湿った空気の影響を受ける	曇時々雨
15日	台風第7号の影響を受ける	大雨、雷を伴う
16日	台風第7号の影響を受ける	雨時々曇一時晴、雷を伴う
17日	湿った空気の影響を受ける	雨時々曇
18日	湿った空気の影響を受ける	曇一時雨
19日	高気圧に覆われる	晴時々曇
20日	高気圧に覆われるが、湿った空気の影響を受ける	晴、雷を伴う
21日	高気圧に覆われるが、湿った空気の影響を受ける	晴後曇一時雨、雷を伴う
22日	高気圧に覆われるが、湿った空気の影響を受ける	晴後時々雨、雷を伴う
23日	湿った空気の影響を受ける	曇時々雨後晴、雷を伴う
24日	高気圧に覆われるが、湿った空気の影響を受ける	晴時々曇、雷を伴う
25日	高気圧に覆われるが、湿った空気の影響を受ける	晴時々曇、雷を伴う
26日	高気圧に覆われるが、湿った空気の影響を受ける	晴、雷を伴う
27日	高気圧に覆われるが、湿った空気の影響を受ける	晴、雷を伴う
28日	高気圧に覆われるが、湿った空気の影響を受ける	晴、雷を伴う
29日	高気圧に覆われる	晴
30日	高気圧に覆われるが、湿った空気の影響を受ける	晴後曇一時雨
31日	湿った空気の影響を受ける	雨時々曇

(注) 日別の天気は、鳥取における日中(6-18時)の天気概況を表わしたものです。

		平均気温(°C)				降水量(mm)				日照時間(h)			
		上旬	中旬	下旬	月	上旬	中旬	下旬	月	上旬	中旬	下旬	月
鳥取	本年	31.7	28.8	29.5	30.0	0.0	238.0	28.0	266.0	96.3	62.3	94.2	252.8
	平年	28.2	27.4	26.4	27.3	33.4	41.0	54.3	128.6	73.3	65.6	64.9	203.8
	階級	(++)	(+)	(++)	(++)	(--)	(++)	(-)	(++)	(+)	(0)	(+)	(+)
米子	本年	31.7	28.4	29.3	29.8	0.5	73.0	16.5	90.0	91.5	57.1	78.1	226.7
	平年	28.1	27.4	26.4	27.3	32.1	42.6	53.8	128.4	73.8	67.3	66.0	207.1
	階級	(++)	(+)	(+)	(++)	(-)	(+)	(-)	(0)	(0)	(-)	(+)	(0)
境	本年	31.5	28.4	29.4	29.7	0.0	50.0	17.0	67.0	93.4	55.5	91.6	240.5
	平年	28.0	27.4	26.5	27.3	32.2	41.2	65.2	140.9	74.8	67.2	64.7	207.1
	階級	(++)	(+)	(++)	(++)	(--)	(+)	(-)	(-)	(+)	(-)	(+)	(0)

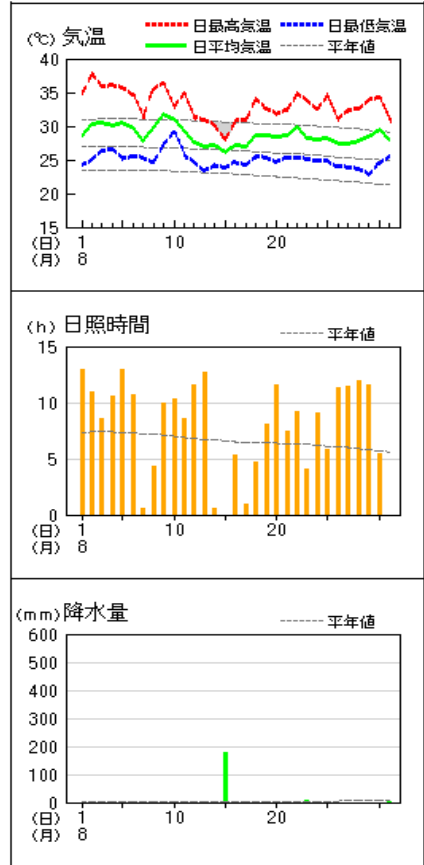
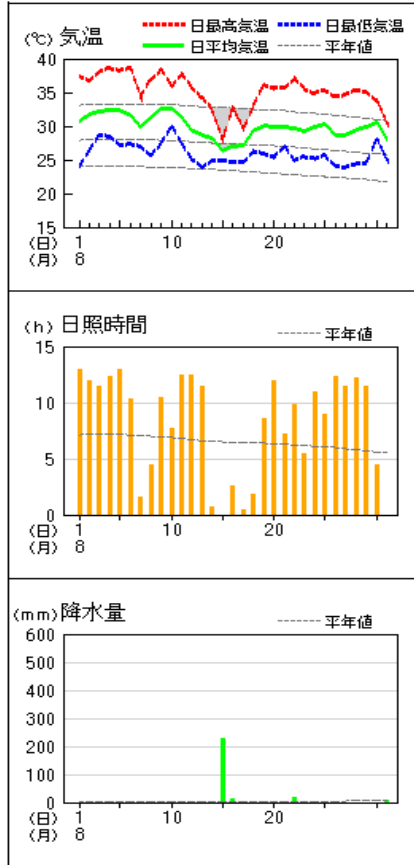
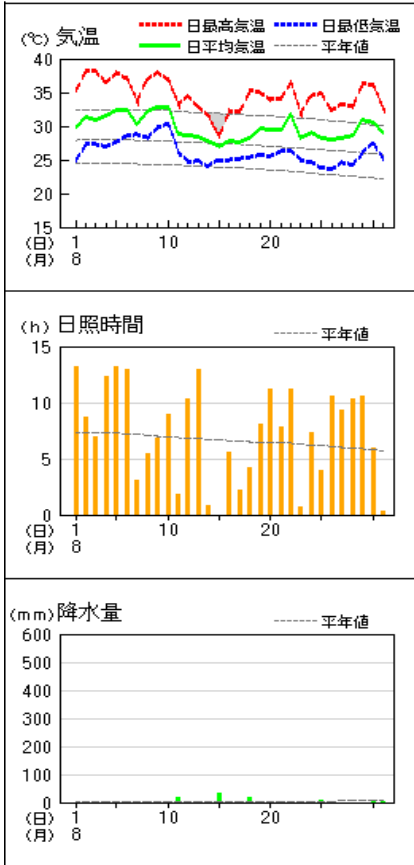
(--):かなり低い(少ない) (-):低い(少ない) (0):平年並 (+):高い(多い) (++):かなり高い(多い)

アメダス 気象経過図：令和5年(2023年) 8月1日～31日

米子

鳥取

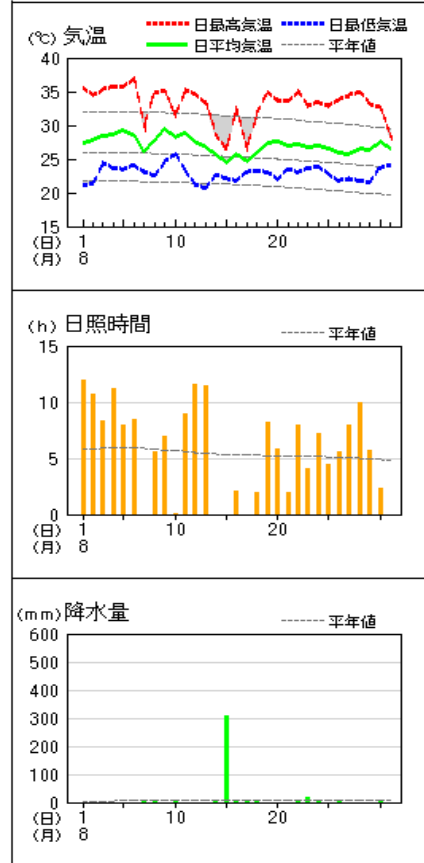
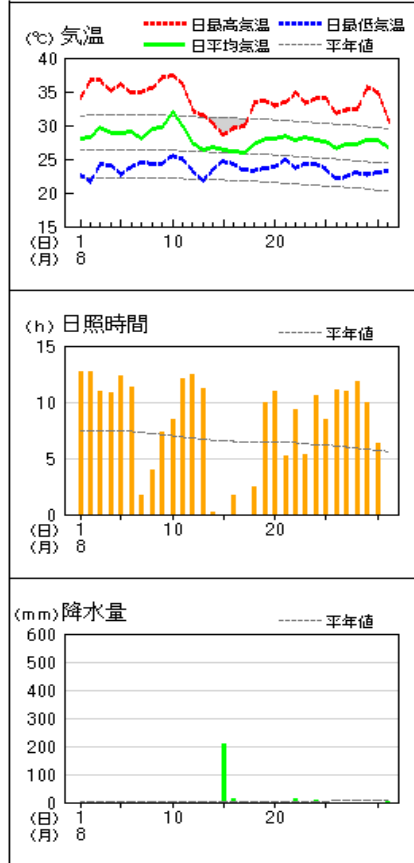
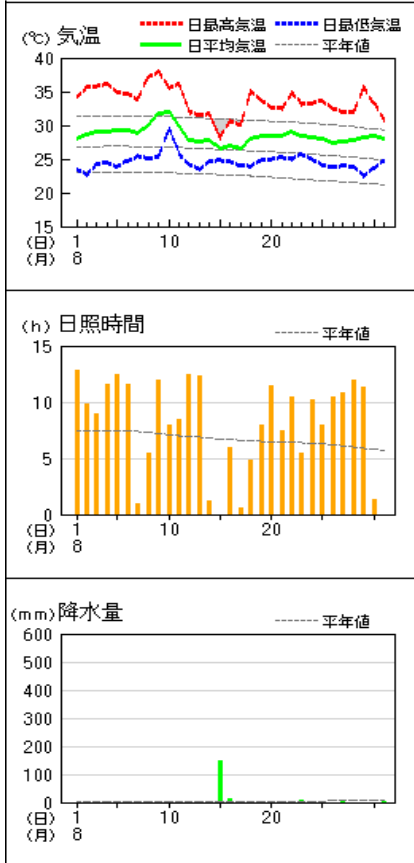
倉吉



青谷

岩井

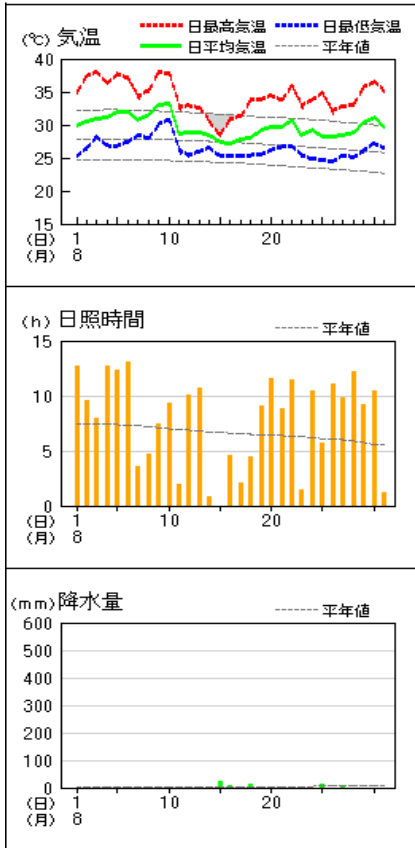
智頭



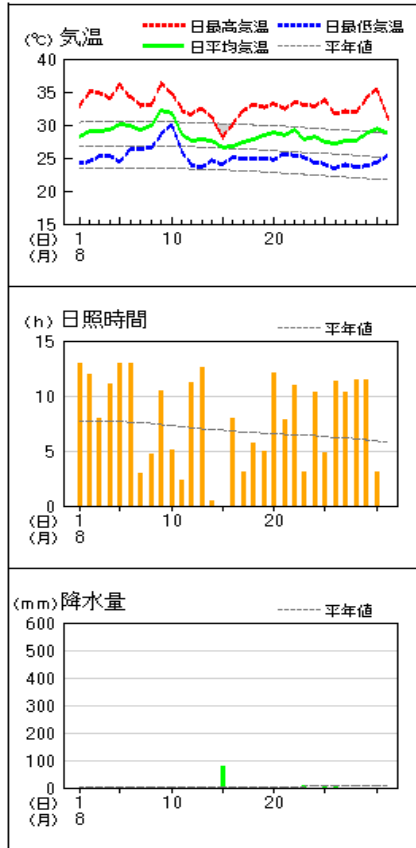
注) 鳥取、米子、境以外の日照時間は、気象衛星観測のデータを用いた「推計気象分布(日照時間)」から得る推計値の合計。

アメダス 気象経過図：令和5年(2023年) 8月1日～31日

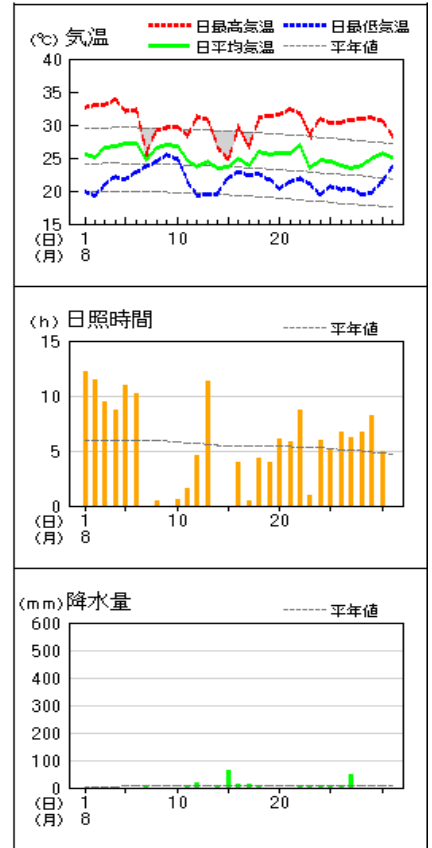
境



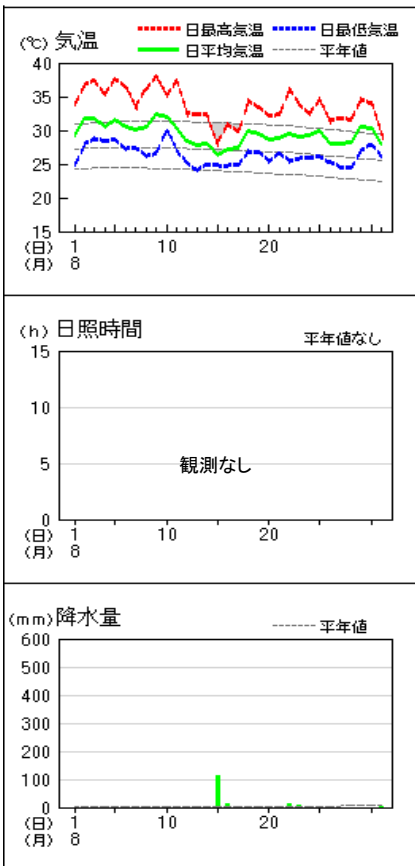
塩津



茶屋



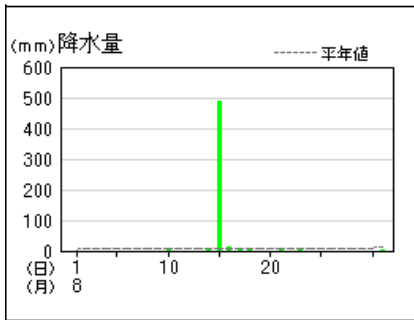
湖山



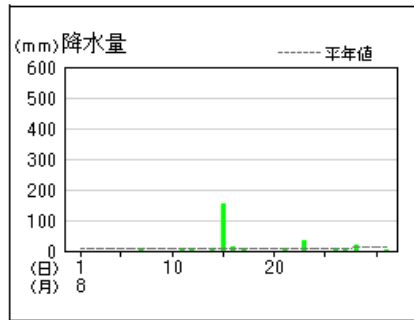
注) 鳥取、米子、境以外の日照時間は、気象衛星観測のデータを用いた「推計気象分布（日照時間）」から得る推計値の合計。

アメダス 気象経過図: 令和5年(2023年) 8月1日~31日

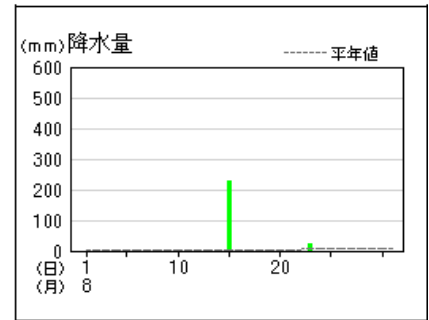
鹿野



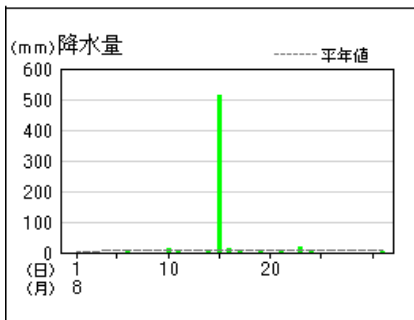
大山



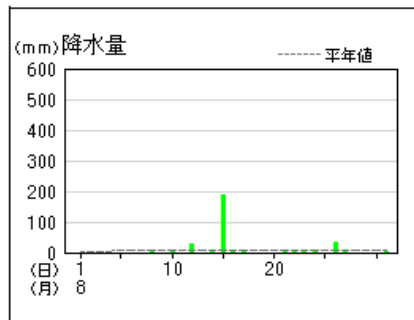
関金



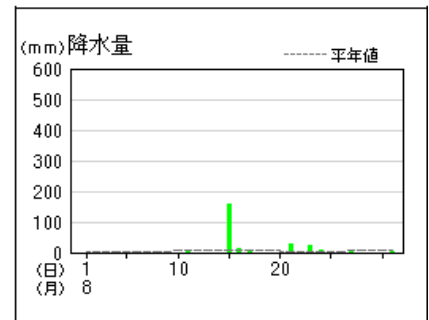
佐治



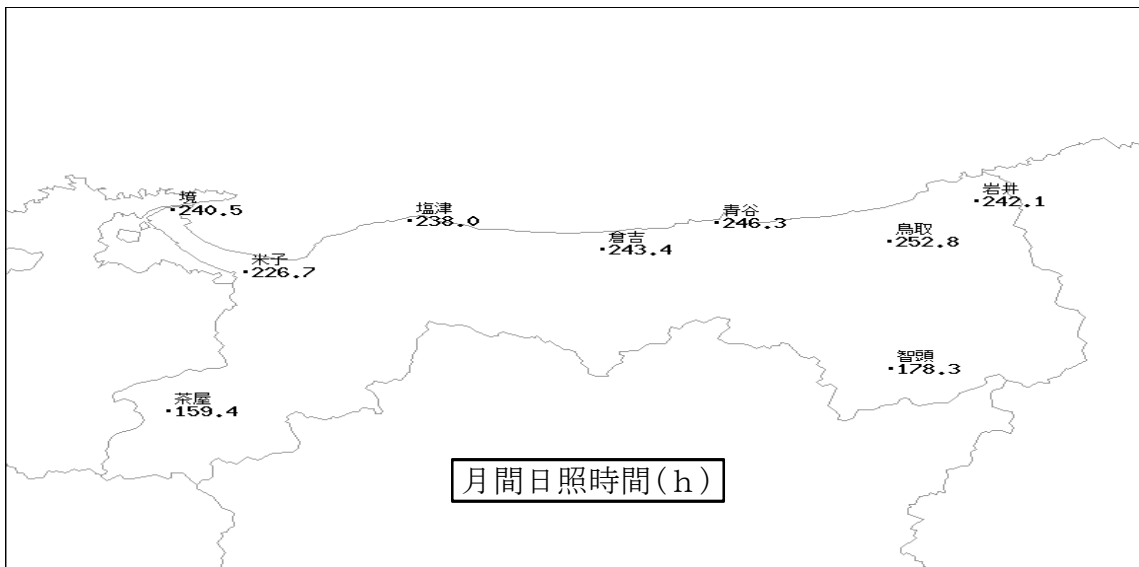
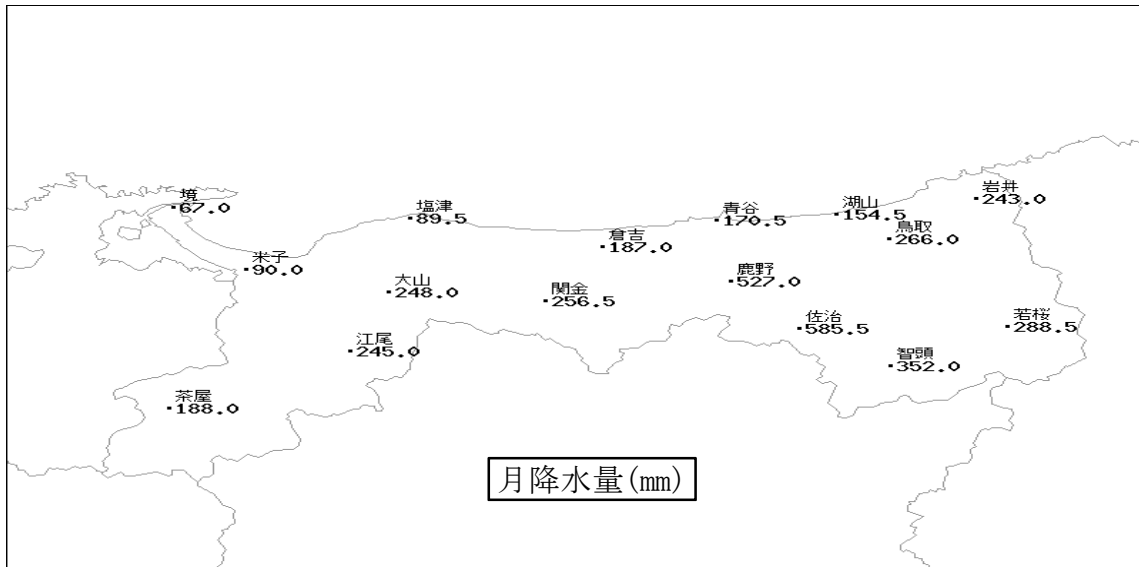
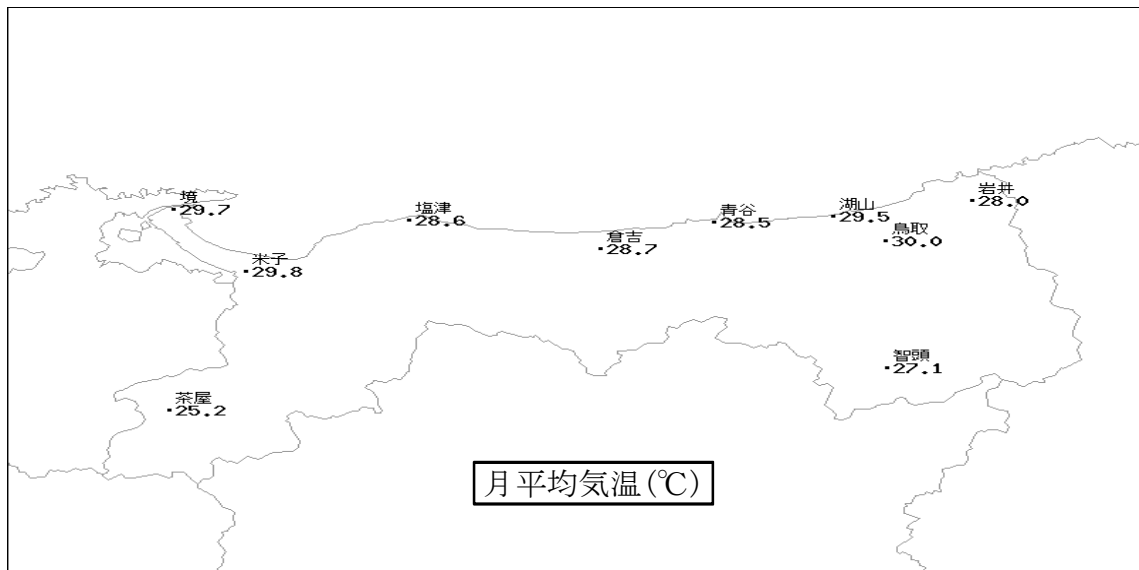
若桜



江尾



気象分布図 令和5年(2023年) 8月



注) 鳥取、米子、境以外の月間日照時間は、気象衛星観測のデータを用いた「推計気象分布(日照時間)」から得る推計値の合計。

2023年8月の特別警報・警報・注意報 発表状況

●:発表 ◇:特別警報から警報 ▽:特別警報から注意報 ▼:警報から注意報 ○:継続 解:解除
 浸:浸水害 土:土砂災害 土浸:土砂災害、浸水害 斜体字:発表 下線:特別警報から警報

発表時刻	警報・注意報	鳥取市北部	岩美町	鳥取市南部	若桜町	智頭町	八頭町	倉吉市	三朝町	湯梨浜町	琴浦町	北栄町	米子市	境港市	日吉津村	大山町	南部町	伯耆町	日南町	日野町	江府町	
2023/8/1 10:15	雷注意報	●	●	●	●	●	●	●	●	●	●	●	●	●	●	●	●	●	●	●	●	●
2023/8/1 20:03	雷注意報	解	解	解	解	解	解	解	解	解	解	解	解	解	解	解	解	解	解	解	解	解
2023/8/2 4:09	乾燥注意報	●	●	●	●	●	●	●	●	●	●	●	●	●	●	●	●	●	●	●	●	●
2023/8/2 10:11	雷注意報	●	●	●	●	●	●	●	●	●	●	●	●	●	●	●	●	●	●	●	●	●
	乾燥注意報	○	○	○	○	○	○	○	○	○	○	○	○	○	○	○	○	○	○	○	○	○
2023/8/2 18:05	雷注意報	解	解	解	解	解	解	解	解	解	解	解	解	解	解	解	解	解	解	解	解	解
	乾燥注意報	○	○	○	○	○	○	○	○	○	○	○	○	○	○	○	○	○	○	○	○	○
2023/8/3 4:30	乾燥注意報	○	○	○	○	○	○	○	○	○	○	○	○	○	○	○	○	○	○	○	○	○
2023/8/3 10:05	雷注意報	●	●	●	●	●	●	●	●	●	●	●	●	●	●	●	●	●	●	●	●	●
	乾燥注意報	○	○	○	○	○	○	○	○	○	○	○	○	○	○	○	○	○	○	○	○	○
2023/8/3 20:41	雷注意報	解	解	解	解	解	解	解	解	解	解	解	解	解	解	解	解	解	解	解	解	解
	乾燥注意報	○	○	○	○	○	○	○	○	○	○	○	○	○	○	○	○	○	○	○	○	○
2023/8/4 10:06	雷注意報	●	●	●	●	●	●	●	●	●	●	●	●	●	●	●	●	●	●	●	●	●
	乾燥注意報	○	○	○	○	○	○	○	○	○	○	○	○	○	○	○	○	○	○	○	○	○
2023/8/4 20:32	雷注意報	解	解	解	解	解	解	解	解	解	解	解	解	解	解	解	解	解	解	解	解	解
	乾燥注意報	○	○	○	○	○	○	○	○	○	○	○	○	○	○	○	○	○	○	○	○	○
2023/8/5 10:13	雷注意報	●	●	●	●	●	●	●	●	●	●	●	●	●	●	●	●	●	●	●	●	●
	乾燥注意報	○	○	○	○	○	○	○	○	○	○	○	○	○	○	○	○	○	○	○	○	○
2023/8/5 21:05	雷注意報	解	解	解	解	解	解	解	解	解	解	解	解	解	解	解	解	解	解	解	解	解
	乾燥注意報	○	○	○	○	○	○	○	○	○	○	○	○	○	○	○	○	○	○	○	○	○
2023/8/6 10:15	雷注意報	●	●	●	●	●	●	●	●	●	●	●	●	●	●	●	●	●	●	●	●	●
	乾燥注意報	○	○	○	○	○	○	○	○	○	○	○	○	○	○	○	○	○	○	○	○	○
2023/8/6 20:31	雷注意報	解	解	解	解	解	解	解	解	解	解	解	解	解	解	解	解	解	解	解	解	解
	乾燥注意報	解	解	解	解	解	解	解	解	解	解	解	解	解	解	解	解	解	解	解	解	解
2023/8/6 23:09	雷注意報	●	●	●	●	●	●	●	●	●	●	●	●	●	●	●	●	●	●	●	●	●
2023/8/7 4:05	雷注意報	解	解	解	解	解	解	解	解	解	解	解	解	解	解	解	解	解	解	解	解	解
2023/8/7 10:06	雷注意報	●	●	●	●	●	●	●	●	●	●	●	●	●	●	●	●	●	●	●	●	●
2023/8/7 18:10	雷注意報	解	解	解	解	解	解	解	解	解	解	解	解	解	解	解	解	解	解	解	解	解
2023/8/8 10:05	乾燥注意報							●	●	●	●	●	●	●	●	●	●	●	●	●	●	●
2023/8/9 10:05	乾燥注意報	●	●	●	●	●	●	○	○	○	○	○	○	○	○	○	○	○	○	○	○	○
2023/8/9 18:12	強風注意報	●	●	●	●	●	●	●	●	●	●	●	●	●	●	●	●	●	●	●	●	●
	乾燥注意報	○	○	○	○	○	○	○	○	○	○	○	○	○	○	○	○	○	○	○	○	○
2023/8/10 16:05	強風注意報	○	○	○	○	○	○	○	○	○	○	○	○	○	○	○	○	○	○	○	○	○
	乾燥注意報	○	○	○	○	○	○	○	○	○	○	○	○	○	○	○	○	○	○	○	○	○
2023/8/10 22:03	強風注意報	解	解	解	解	解	解	解	解	解	解	解	解	解	解	解	解	解	解	解	解	解
	乾燥注意報	○	○	○	○	○	○	○	○	○	○	○	○	○	○	○	○	○	○	○	○	○
2023/8/11 4:13	高潮注意報												●	●	●	●	●	●	●	●	●	●
	乾燥注意報	○	○	○	○	○	○	○	○	○	○	○	○	○	○	○	○	○	○	○	○	○
2023/8/11 9:38	高潮注意報												○	○	○	○	○	○	○	○	○	○
	乾燥注意報	○	○	○	○	○	○	解	解	解	解	解	解	解	解	解	解	解	解	解	解	解
2023/8/11 11:41	高潮注意報												解	解	解	解						
	乾燥注意報	○	○	○	○	○	○															
2023/8/11 16:04	乾燥注意報	解	解	解	解	解	解															
2023/8/11 17:45	雷注意報	●	●	●	●	●	●	●	●	●	●	●	●	●	●	●	●	●	●	●	●	●
2023/8/11 20:27	雷注意報	解	解	解	解	解	解	解	解	解	解	解	解	解	解	解	解	解	解	解	解	解
2023/8/12 10:09	雷注意報	●	●	●	●	●	●	●	●	●	●	●	●	●	●	●	●	●	●	●	●	●
2023/8/12 19:10	雷注意報	解	解	解	解	解	解	解	解	解	解	解	解	解	解	解	解	解	解	解	解	解
2023/8/14 16:05	雷注意報	●	●	●	●	●	●	●	●	●	●	●	●	●	●	●	●	●	●	●	●	●
	強風注意報	●	●	●	●	●	●	●	●	●	●	●	●	●	●	●	●	●	●	●	●	●
2023/8/14 20:17	雷注意報	○	○	○	○	○	○	○	○	○	○	○	○	○	○	○	○	○	○	○	○	○
	強風注意報	○	○	○	○	○	○	○	○	○	○	○	○	○	○	○	○	○	○	○	○	○
	波浪注意報	●	●							●	●	●	●	●	●	●						
2023/8/15 3:12	大雨注意報	●	●	●	●	●	●	●	●	●	●	●	●	●	●	●	●	●	●	●	●	●
	雷注意報	○	○	○	○	○	○	○	○	○	○	○	○	○	○	○	○	○	○	○	○	○
	強風注意報	○	○	○	○	○	○	○	○	○	○	○	○	○	○	○	○	○	○	○	○	○
	波浪注意報	○	○							○	○	○	○	○	○	○						
	洪水注意報	●	●		●																	
	高潮注意報	●	●																			
2023/8/15 4:09	大雨注意報	○	○	○	○	○	○	○	○	○	○	○	○	○	○	○	○	○	○	○	○	○
	雷注意報	○	○	○	○	○	○	○	○	○	○	○	○	○	○	○	○	○	○	○	○	○
	強風注意報	○	○	○	○	○	○	○	○	○	○	○	○	○	○	○	○	○	○	○	○	○
	波浪注意報	○	○							○	○	○	○	○	○	○						
	洪水注意報	○	○	●	○																	
	高潮注意報	○	○																			

●:発表 ◇:特別警報から警報 ▽:特別警報から注意報 ▼:警報から注意報 ○:継続 解:解除
 浸:浸水害 土:土砂災害 土浸:土砂災害、浸水害 斜体字:発表 下線:特別警報から警報

発表時刻	警報・注意報	鳥取市北部	岩美町	鳥取市南部	若桜町	智頭町	八頭町	倉吉市	三朝町	湯梨浜町	琴浦町	北栄町	米子市	境港市	日吉津村	大山町	南部町	伯耆町	日南町	日野町	江府町	
2023/8/15 4:34	大雨警報	土		土浸			土浸															
	洪水警報			●			●															
	暴風警報	●	●	●	●	●	●	●	●	●	●	●	●	●	●	●	●	●	●	●	●	●
	大雨注意報		○		○	○	○	○	○	○	○	○	○	○	○	○	○	○	○	○	○	○
	雷注意報	○	○	○	○	○	○	○	○	○	○	○	○	○	○	○	○	○	○	○	○	○
	波浪注意報	○	○							○	○	○	○	○	○	○						
	洪水注意報	○	○		○																	
高潮注意報	○	○																				
2023/8/15 4:54	大雨警報	土		土浸			土浸															
	洪水警報	●		○			○															
	暴風警報	○	○	○	○	○	○	○	○	○	○	○	○	○	○	○	○	○	○	○	○	○
	大雨注意報		○		○	○	○	○	○	○	○	○	○	○	○	○	○	○	○	○	○	○
	雷注意報	○	○	○	○	○	○	○	○	○	○	○	○	○	○	○	○	○	○	○	○	○
	波浪注意報	○	○							○	○	○	○	○	○	○						
	洪水注意報		○		○																	
高潮注意報	○	○																				
2023/8/15 5:06	大雨警報	土	土	土浸	土		土浸		土													
	洪水警報	○		○			○															
	暴風警報	○	○	○	○	○	○	○	○	○	○	○	○	○	○	○	○	○	○	○	○	○
	大雨注意報					○		○		○	○	○	○	○	○	○	○	○	○	○	○	○
	雷注意報	○	○	○	○	○	○	○	○	○	○	○	○	○	○	○	○	○	○	○	○	○
	波浪注意報	○	○							○	○	○	○	○	○	○						
	洪水注意報		○		○																	
高潮注意報	○	○																				
2023/8/15 5:11	大雨警報	土	土浸	土浸	土		土浸		土													
	洪水警報	○		○			○															
	暴風警報	○	○	○	○	○	○	○	○	○	○	○	○	○	○	○	○	○	○	○	○	○
	大雨注意報					○		○		○	○	○	○	○	○	○	○	○	○	○	○	○
	雷注意報	○	○	○	○	○	○	○	○	○	○	○	○	○	○	○	○	○	○	○	○	○
	波浪注意報	○	○							○	○	○	○	○	○	○						
	洪水注意報		○		○																	
高潮注意報	○	○																				
2023/8/15 5:32	大雨警報	土浸	土浸	土浸	土		土浸		土													
	洪水警報	○	●	○			○															
	暴風警報	○	○	○	○	○	○	○	○	○	○	○	○	○	○	○	○	○	○	○	○	○
	大雨注意報					○		○		○	○	○	○	○	○	○	○	○	○	○	○	○
	雷注意報	○	○	○	○	○	○	○	○	○	○	○	○	○	○	○	○	○	○	○	○	○
	波浪注意報	○	○							○	○	○	○	○	○	○						
	洪水注意報		○		○																	
高潮注意報	○	○																				
2023/8/15 5:45	大雨警報	土浸	土浸	土浸	土		土浸	土	土													
	洪水警報	○	○	○			○															
	暴風警報	○	○	○	○	○	○	○	○	○	○	○	○	○	○	○	○	○	○	○	○	○
	大雨注意報					○		○		○	○	○	○	○	○	○	○	○	○	○	○	○
	雷注意報	○	○	○	○	○	○	○	○	○	○	○	○	○	○	○	○	○	○	○	○	○
	波浪注意報	○	○							○	○	○	○	○	○	○						
	洪水注意報		○		○																	
高潮注意報	○	○																				
2023/8/15 6:11	大雨警報	土浸	土浸	土浸	土	土浸	土浸	土浸	土	土浸	浸	浸	浸	浸	浸	浸	土		土			土
	洪水警報	○	○	○		○				○	○	○	○	○	○	○	○	○	○	○	○	○
	暴風警報	○	○	○	○	○	○	○	○	○	○	○	○	○	○	○	○	○	○	○	○	○
	大雨注意報					○		○		○	○	○	○	○	○	○	○	○	○	○	○	○
	雷注意報	○	○	○	○	○	○	○	○	○	○	○	○	○	○	○	○	○	○	○	○	○
	波浪注意報	○	○							○	○	○	○	○	○	○						
	洪水注意報		○		○				●													
高潮注意報	○	○																				

●:発表 ◇:特別警報から警報 ▽:特別警報から注意報 ▼:警報から注意報 ○:継続 解:解除
 浸:浸水害 土:土砂災害 土浸:土砂災害、浸水害 **斜体字:発表** **下線:特別警報から警報**

発表時刻	警報・注意報	鳥取市北部	岩美町	鳥取市南部	若桜町	智頭町	八頭町	倉吉市	三朝町	湯梨浜町	琴浦町	北栄町	米子市	境港市	日吉津村	大山町	南部町	伯耆町	日南町	日野町	江府町
2023/8/15 6:34	大雨警報	土浸	土浸	土浸	土	土浸	土浸	土浸	土	土浸	浸	浸	浸	浸	浸	土		土			土
	洪水警報	○	○	○		○			●												
	暴風警報	○	○	○	○	○	○	○	○	○	○	○	○	○	○	○	○	○	○	○	○
	大雨注意報																	○		○	○
	雷注意報	○	○	○	○	○	○	○	○	○	○	○	○	○	○	○	○	○	○	○	○
	波浪注意報	○	○								○	○	○	○	○	○	○				
	洪水注意報				○																
高潮注意報	○	○																			
2023/8/15 7:24	大雨警報	土浸	土浸	土浸	土	土浸	土浸	土浸	土	土浸	浸	浸	浸	浸	浸	土		土			土
	洪水警報	○	○	○		○			○												
	暴風警報	○	○	○	○	○	○	○	○	○	○	○	○	○	○	○	○	○	○	○	○
	大雨注意報																	○		○	○
	雷注意報	○	○	○	○	○	○	○	○	○	○	○	○	○	○	○	○	○	○	○	○
	波浪注意報	○	○								○	○	○	○	○	○	○				
	洪水注意報				○	●															
高潮注意報	○	○																			
2023/8/15 7:44	大雨警報	土浸	土浸	土浸	土	土浸	土浸	土浸	土	土浸	浸	浸	浸	浸	浸	土		土			土
	洪水警報	○	○	○		○			○												
	暴風警報	○	○	○	○	○	○	○	○	○	○	○	○	○	○	○	○	○	○	○	○
	大雨注意報																	○		○	○
	雷注意報	○	○	○	○	○	○	○	○	○	○	○	○	○	○	○	○	○	○	○	○
	波浪注意報	○	○								○	○	○	○	○	○	○				
	洪水注意報				○	○															
高潮注意報	○	○																			
2023/8/15 9:15	大雨警報	土浸	土浸	土浸	土	土浸	土浸	土浸	土	土浸	浸	浸	浸	浸	浸	土		土			土
	洪水警報	○	○	○		○			○												
	暴風警報	○	○	○	○	○	○	○	○	○	○	○	○	○	○	○	○	○	○	○	○
	大雨注意報																	○		○	○
	雷注意報	○	○	○	○	○	○	○	○	○	○	○	○	○	○	○	○	○	○	○	○
	波浪注意報	○	○								○	○	○	○	○	○	○				
	洪水注意報				○	○															●
高潮注意報	○	○																			
2023/8/15 9:45	大雨警報	土浸	土浸	土浸	土	土浸	土浸	土浸	土	土浸	浸	浸	浸	浸	浸	土		土			土
	洪水警報	○	○	○		○			○												
	暴風警報	○	○	○	○	○	○	○	○	○	○	○	○	○	○	○	○	○	○	○	○
	大雨注意報																	○		○	○
	雷注意報	○	○	○	○	○	○	○	○	○	○	○	○	○	○	○	○	○	○	○	○
	波浪注意報	○	○								○	○	○	○	○	○	○				
	洪水注意報				○	○															●
高潮注意報	○	○																			
2023/8/15 10:30	大雨警報	土浸	土浸	土浸	土	土浸	土浸	土浸	土	土浸	浸	浸	浸	浸	浸	土	土	土	土	土	土
	洪水警報	○	○	○		○			○												
	暴風警報	○	○	○	○	○	○	○	○	○	○	○	○	○	○	○	○	○	○	○	○
	雷注意報	○	○	○	○	○	○	○	○	○	○	○	○	○	○	○	○	○	○	○	○
	波浪注意報	○	○								○	○	○	○	○	○	○				
	洪水注意報				○	○															○
	高潮注意報	○	○																		
2023/8/15 13:02	大雨警報	土浸	土浸	土浸	土	土浸	土浸	土浸	土	土浸	浸	浸	浸	浸	浸	土	土	土	土	土	土
	洪水警報	○	○	○		○			○												
	暴風警報	○	○	○	○	○	○	○	○	○	○	○	○	○	○	○	○	○	○	○	○
	雷注意報	○	○	○	○	○	○	○	○	○	○	○	○	○	○	○	○	○	○	○	○
	波浪注意報	○	○								○	○	○	○	○	○	○				
	洪水注意報				○	○			●												○
	高潮注意報	○	○																		
2023/8/15 13:22	大雨警報	土浸	土浸	土浸	土	土浸	土浸	土浸	土	土浸	浸	浸	浸	浸	浸	土	土	土	土	土	土
	洪水警報	○	○	○		○			○												
	暴風警報	○	○	○	○	○	○	○	○	○	○	○	○	○	○	○	○	○	○	○	○
	雷注意報	○	○	○	○	○	○	○	○	○	○	○	○	○	○	○	○	○	○	○	○
	波浪注意報	○	○								○	○	○	○	○	○	○				
	洪水注意報				○	○				●											○
	高潮注意報	○	○																		

●:発表 ◇:特別警報から警報 ▽:特別警報から注意報 ▼:警報から注意報 ○:継続 解:解除
 浸:浸水害 土:土砂災害 土浸:土砂災害、浸水害 斜体字:発表 下線:特別警報から警報

発表時刻	警報・注意報	鳥取市北部	岩美町	鳥取市南部	若桜町	智頭町	八頭町	倉吉市	三朝町	湯梨浜町	琴浦町	北栄町	米子市	境港市	日吉津村	大山町	南部町	伯耆町	日南町	日野町	江府町	
2023/8/15 13:42	大雨警報	土浸	土浸	土浸	土	土浸	土浸	土浸	土浸	土浸	浸	浸	浸	浸	浸	土	土	土	土	土	土	土
	洪水警報	○	○	○	○	○	○	○	○	○	○	○	○	○	○	○	○	○	○	○	○	○
	暴風警報	○	○	○	○	○	○	○	○	○	○	○	○	○	○	○	○	○	○	○	○	○
	雷注意報	○	○	○	○	○	○	○	○	○	○	○	○	○	○	○	○	○	○	○	○	○
	波浪注意報	○	○								○	○	○	○	○	○						
	洪水注意報				○																	○
高潮注意報	○	○																			○	●
2023/8/15 14:02	大雨警報	土浸	土浸	土浸	土	土浸	土浸	土浸	土浸	土浸	浸	浸	浸	浸	浸	土	土	土	土	土	土	土
	洪水警報	○	○	○	●	○	○	○	○	○	○	○	○	○	○	○	○	○	○	○	○	○
	暴風警報	○	○	○	○	○	○	○	○	○	○	○	○	○	○	○	○	○	○	○	○	○
	雷注意報	○	○	○	○	○	○	○	○	○	○	○	○	○	○	○	○	○	○	○	○	○
	波浪注意報	○	○								○	○	○	○	○	○						
	洪水注意報					○																○
高潮注意報	○	○																			○	○
2023/8/15 14:13	大雨警報	土浸	土浸	土浸	土	土浸	土浸	土浸	土浸	土浸	浸	浸	浸	浸	浸	土	土	土	土	土	土	土
	洪水警報	○	○	○	○	○	○	○	○	○	○	○	○	○	○	○	○	○	○	○	○	○
	暴風警報	○	○	○	○	○	○	○	○	○	○	○	○	○	○	○	○	○	○	○	○	○
	雷注意報	○	○	○	○	○	○	○	○	○	○	○	○	○	○	○	○	○	○	○	○	○
	波浪注意報	○	○								○	○	○	○	○	○						
	洪水注意報					○		○														○
高潮注意報	○	○																			○	○
2023/8/15 14:29	大雨警報	土浸	土浸	土浸	土	土浸	土浸	土浸	土浸	土浸	浸	浸	浸	浸	浸	土	土	土	土	土	土	土
	洪水警報	○	○	○	○	○	○	○	○	○	○	○	○	○	○	○	○	○	○	○	○	○
	暴風警報	○	○	○	○	○	○	○	○	○	○	○	○	○	○	○	○	○	○	○	○	○
	雷注意報	○	○	○	○	○	○	○	○	○	○	○	○	○	○	○	○	○	○	○	○	○
	波浪注意報	○	○								○	○	○	○	○	○						
	洪水注意報					○		○					●									○
高潮注意報	○	○																			○	○
2023/8/15 14:44	大雨警報	土浸	土浸	土浸	土	土浸	土浸	土浸	土浸	土浸	浸	浸	浸	浸	浸	土	土	土	土	土	土	土
	洪水警報	○	○	○	○	○	○	○	○	○	○	○	○	○	○	○	○	○	○	○	○	○
	暴風警報	○	○	○	○	○	○	○	○	○	○	○	○	○	○	○	○	○	○	○	○	○
	雷注意報	○	○	○	○	○	○	○	○	○	○	○	○	○	○	○	○	○	○	○	○	○
	波浪注意報	○	○								○	○	○	○	○	○						
	洪水注意報												○									○
高潮注意報	○	○																			○	○
2023/8/15 15:03	大雨警報	土浸	土浸	土浸	土	土浸	土浸	土浸	土浸	土浸	浸	浸	浸	浸	浸	土	土	土	土	土	土	土
	洪水警報	○	○	○	○	○	○	○	○	○	○	○	○	○	○	○	○	○	○	○	○	○
	暴風警報	○	○	○	○	○	○	○	○	○	○	○	○	○	○	○	○	○	○	○	○	○
	雷注意報	○	○	○	○	○	○	○	○	○	○	○	○	○	○	○	○	○	○	○	○	○
	波浪注意報	○	○								○	○	○	○	○	○						
	洪水注意報												○	●		○	○	○	○	○	○	○
高潮注意報	解	解																				
2023/8/15 15:43	大雨警報	土浸	土浸	土浸	土	土浸	土浸	土浸	土浸	土浸	浸	土浸	浸	浸	浸	土	土	土	土	土浸	土	土
	洪水警報	○	○	○	○	○	○	○	○	○	○	○	○	○	○	○	○	○	○	○	○	○
	暴風警報	○	○	○	○	○	○	○	○	○	○	○	○	○	○	○	○	○	○	○	○	○
	雷注意報	○	○	○	○	○	○	○	○	○	○	○	○	○	○	○	○	○	○	○	○	○
	波浪注意報	○	○								○	○	○	○	○	○						
	洪水注意報										○		○									○
2023/8/15 16:40	大雨特別警報	浸		浸																		
	大雨警報		土浸		土浸	土浸	土浸	土浸	土浸	土浸	浸	土浸	浸	浸	浸	土	土	土	土	土浸	土	土
	洪水警報	○	○	○	○	○	○	○	○	○	○	○	○	○	○	○	○	○	○	○	○	○
	暴風警報	○	○	○	○	○	○	○	○	○	○	○	○	○	○	○	○	○	○	○	○	○
	雷注意報	○	○	○	○	○	○	○	○	○	○	○	○	○	○	○	○	○	○	○	○	○
	波浪注意報	○	○								○	○	○	○	○	○						
洪水注意報										○												
2023/8/15 17:20	大雨特別警報	土浸		土浸																		
	大雨警報		土浸		土浸	土浸	土浸	土浸	土浸	土浸	浸	土浸	浸	浸	浸	土	土	土	土	土浸	土	土
	洪水警報	○	○	○	○	○	○	○	○	○	○	○	○	○	○	○	○	○	○	○	○	○
	暴風警報	○	○	○	○	○	○	○	○	○	○	○	○	○	○	○	○	○	○	○	○	○
	雷注意報	○	○	○	○	○	○	○	○	○	○	○	○	○	○	○	○	○	○	○	○	○
	波浪注意報	○	○								○	○	○	○	○	○						
洪水注意報										○												

●:発表 ◇:特別警報から警報 ▽:特別警報から注意報 ▼:警報から注意報 ○:継続 解:解除
 浸:浸水害 土:土砂災害 土浸:土砂災害、浸水害 **斜体字:発表** **下線:特別警報から警報**

発表時刻	警報・注意報	鳥取市北部	岩美町	鳥取市南部	若桜町	智頭町	八頭町	倉吉市	三朝町	湯梨浜町	琴浦町	北栄町	米子市	境港市	日吉津村	大山町	南部町	伯耆町	日南町	日野町	江府町	
2023/8/15 17:29	大雨特別警報	土浸		土浸																		
	大雨警報		土浸		土浸	土浸	土浸	土浸	土浸	土浸	土浸	土浸	浸	浸	浸	土	土	土	土浸	土	土	土
	洪水警報	○	○	○	○	○	○	○	○	○	●	○							○	○	○	○
	暴風警報	○	○	○	○	○	○	○	○	○	○	○	○	○	○	○	○	○	○	○	○	○
	雷注意報	○	○	○	○	○	○	○	○	○	○	○	○	○	○	○	○	○	○	○	○	○
	波浪注意報	○	○							○	○	○	○	○	○	○	○					
洪水注意報													○			○						
2023/8/15 20:10	大雨特別警報	土浸		土浸																		
	大雨警報		土浸		土浸	土浸	土浸	土浸	土浸	土浸	土浸	土浸	浸	浸	浸	土	土	土	土浸	土	土	土
	洪水警報	○	○	○	○	○	○	○	○	○	○	○							○	○	○	○
	雷注意報	○	○	○	○	○	○	○	○	○	○	○	○	○	○	○	○	○	○	○	○	○
	強風注意報	▼	▼	▼	▼	▼	▼	▼	▼	▼	▼	▼	▼	▼	▼	▼	▼	▼	▼	▼	▼	▼
	波浪注意報	○	○							○	○	○	○	○	○	○	○					
洪水注意報													○			○						
2023/8/15 21:38	大雨特別警報	土浸		土浸																		
	大雨警報		土浸		土浸	土浸	土浸	土浸	土浸	土浸	土浸	土浸			解	解	土	土	土	土	土	土
	洪水警報	○	○	○	○	○	○	○	○	○	○	○							解		解	解
	大雨注意報													▼								
	雷注意報	○	○	○	○	○	○	○	○	○	○	○	○	○	○	○	○	○	○	○	○	○
	強風注意報	○	○	○	○	○	○	○	○	○	○	○	○	○	○	○	○	○	○	○	○	○
波浪注意報	○	○							○	○	○	○	○	○	○	○						
洪水注意報													解		解	解			▼			
2023/8/15 23:10	大雨警報	土	土	土	土	土	土	土	土	土	土	土					土	土	土	土	土	土
	洪水警報	○			解			○	○	○	○											
	大雨注意報												○									
	雷注意報	○	○	○	○	○	○	○	○	○	○	○	○	○	○	○	○	○	○	○	○	○
	強風注意報	○	○	○	○	○	○	○	○	○	○	○	○	○	○	○	○	○	○	○	○	○
	波浪注意報	○	○																			
洪水注意報		▼	▼		▼	▼				▼										○		
2023/8/16 4:18	大雨警報	土	土	土	土	土	土	土	土	土												
	洪水警報	解						解	解	解		解										
	大雨注意報									▼	▼	解				▼	▼	▼	▼	▼	▼	▼
	雷注意報	解	解	解	解	解	解	解	解	解	解	解	解	解	解	解	解	解	解	解	解	解
	強風注意報	○	○	○	○	○	○	○	○	○	○	○	○	○	○	○	○	○	○	○	○	○
	波浪注意報	○	○							○	○	○	○	○	○	○	○					
洪水注意報		解	解		解	解				解									解			
2023/8/16 4:48	大雨警報	土	土	土	土	土	土	土	土	土												
	大雨注意報										○	○				○	○	○	○	○	○	○
	雷注意報	●	●	●	●	●	●	●	●	●	●	●	●	●	●	●	●	●	●	●	●	●
	強風注意報	○	○	○	○	○	○	○	○	○	○	○	○	○	○	○	○	○	○	○	○	○
波浪注意報	○	○								○	○	○	○	○	○	○						
2023/8/16 5:28	大雨警報	土	土	土	土	土	土	土	土	土												
	大雨注意報										○	○				○	○	○	○	○	○	○
	雷注意報	○	○	○	○	○	○	○	○	○	○	○	○	○	○	○	○	○	○	○	○	○
	強風注意報	○	○	○	○	○	○	○	○	○	○	○	○	○	○	○	○	○	○	○	○	○
波浪注意報	○	○								○	○	○	○	○	○	○						
洪水注意報																			●			
2023/8/16 7:02	大雨警報	土	土	土	土	土	土	土	土	土												
	大雨注意報										○	○				○	○	○	○	○	○	○
	雷注意報	○	○	○	○	○	○	○	○	○	○	○	○	○	○	○	○	○	○	○	○	○
	強風注意報	解	解	解	解	解	解	解	解	解	解	解	解	解	解	解	解	解	解	解	解	解
波浪注意報	○	○								○	○	○	○	○	○	○						
洪水注意報																				解		
2023/8/16 16:15	大雨警報	土	土	土	土	土	土	土	土	土												
	大雨注意報										○	○				○	○	○	○	○	○	○
	雷注意報	○	○	○	○	○	○	○	○	○	○	○	○	○	○	○	○	○	○	○	○	○
波浪注意報	○	○								○	○	○	○	○	○	○						
2023/8/16 23:10	大雨警報	土		土		土		土		土												
	大雨注意報		▼		▼		▼	▼		▼	解	解				解	解	解	解	解	解	解
	雷注意報	○	○	○	○	○	○	○	○	○	○	○	○	○	○	○	○	○	○	○	○	○
波浪注意報	解	解							解	解	解	解	解	解	解							
2023/8/17 4:07	大雨警報	土		土		土		土		土												
	大雨注意報		○		○		○		○		○					○	○	○	○	○	○	○
雷注意報	○	○	○	○	○	○	○	○	○	○	○	○	○	○	○	○	○	○	○	○	○	

●:発表 ◇:特別警報から警報 ▽:特別警報から注意報 ▼:警報から注意報 ○:継続 解:解除
 浸:浸水害 土:土砂災害 土浸:土砂災害、浸水害 **斜体字:発表 下線:特別警報から警報**

発表時刻	警報・注意報	鳥取市北部	岩美町	鳥取市南部	若桜町	智頭町	八頭町	倉吉市	三朝町	湯梨浜町	琴浦町	北栄町	米子市	境港市	日吉津村	大山町	南部町	伯耆町	日南町	日野町	江府町	
2023/8/17 5:56	大雨警報	土		土	土			土														
	大雨注意報		○	○	○	○	○	解	解													
	雷注意報	○	○	○	○	○	○	○	○	○	○	○	○	○	○	○	○	○	○	○	○	○
2023/8/17 7:09	大雨警報	土		土	土			土														
	大雨注意報		○	○	○	○	○											●	●		●	
	雷注意報	○	○	○	○	○	○	○	○	○	○	○	○	○	○	○	○	○	○	○	○	○
2023/8/17 8:55	大雨警報	土		土	土			土														
	大雨注意報		○	○	○	○	○											○	○	●	○	●
	雷注意報	○	○	○	○	○	○	○	○	○	○	○	○	○	○	○	○	○	○	○	○	○
2023/8/17 9:34	大雨警報	土		土	土			土													土	
	大雨注意報		○	○	○	○	○											○	○		○	○
	雷注意報	○	○	○	○	○	○	○	○	○	○	○	○	○	○	○	○	○	○	○	○	○
2023/8/17 10:55	大雨警報	土		土	土			土													土	
	大雨注意報		○	○	○	○	○											○	○		○	○
	雷注意報	○	○	○	○	○	○	○	○	○	○	○	○	○	○	○	○	○	○	○	○	○
	洪水注意報																			●		
2023/8/17 16:06	大雨警報	土		土	土			土														
	大雨注意報		○	○	○	○	○											○	○	▼	○	○
	雷注意報	○	○	○	○	○	○	○	○	○	○	○	○	○	○	○	○	○	○	○	○	○
	洪水注意報																				解	
2023/8/17 19:53	大雨注意報		○	○	○	▼	○		▼								解	○	○	○	○	解
	雷注意報	○	○	○	○	○	○	○	○	○	○	○	○	○	○	○	○	○	○	○	○	○
2023/8/18 4:10	大雨注意報	▼	○	▼	○	○	○		○											○	○	○
	雷注意報	○	○	○	○	○	○	○	○	○	○	○	○	○	○	○	○	○	○	○	○	○
2023/8/18 16:19	大雨注意報	○	解	○	解	解	解		解											解	解	解
	雷注意報	○	○	○	○	○	○	○	○	○	○	○	○	○	○	○	○	○	○	○	○	○
2023/8/18 20:33	大雨注意報	解		解																		
	雷注意報	解	解	解	解	解	解	解	解	解	解	解	解	解	解	解	解	解	解	解	解	解
2023/8/19 10:04	大雨注意報	●	●	●	●	●	●	●	●	●	●	●	●	●	●	●	●	●	●	●	●	●
	雷注意報	●	●	●	●	●	●	●	●	●	●	●	●	●	●	●	●	●	●	●	●	●
2023/8/19 21:31	大雨注意報	解		解	解				解													
	雷注意報	解	解	解	解	解	解	解	解	解	解	解	解	解	解	解	解	解	解	解	解	解
2023/8/20 10:10	雷注意報	●	●	●	●	●	●	●	●	●	●	●	●	●	●	●	●	●	●	●	●	●
2023/8/21 0:04	雷注意報	解	解	解	解	解	解	解	解	解	解	解	解	解	解	解	解	解	解	解	解	解
2023/8/21 10:10	大雨注意報			●																		
	雷注意報	●	●	●	●	●	●	●	●	●	●	●	●	●	●	●	●	●	●	●	●	●
2023/8/21 14:53	大雨注意報				○	●																
	雷注意報	○	○	○	○	○	○	○	○	○	○	○	○	○	○	○	○	○	○	○	○	○
2023/8/21 15:12	大雨注意報				○	●																
	雷注意報	○	○	○	○	○	○	○	○	○	○	○	○	○	○	○	○	○	○	○	○	○
2023/8/21 21:26	大雨注意報				解	解																
	雷注意報	○	○	○	○	○	○	○	○	○	○	○	○	○	○	○	○	○	○	○	○	○
2023/8/21 22:44	雷注意報	解	解	解	解	解	解	解	解	解	解	解	解	解	解	解	解	解	解	解	解	
2023/8/22 9:52	雷注意報	●	●	●	●	●	●	●	●	●	●	●	●	●	●	●	●	●	●	●	●	●
2023/8/22 20:30	雷注意報	解	解	解	解	解	解	解	解	解	解	解	解	解	解	解	解	解	解	解	解	解
2023/8/23 4:05	雷注意報	●	●	●	●	●	●	●	●	●	●	●	●	●	●	●	●	●	●	●	●	●
2023/8/23 9:06	大雨注意報																				●	
	雷注意報	○	○	○	○	○	○	○	○	○	○	○	○	○	○	○	○	○	○	○	○	○
2023/8/23 16:03	大雨注意報																					
	雷注意報	○	○	○	○	○	○	○	○	○	○	○	○	○	○	○	○	○	○	○	○	○
2023/8/23 19:12	大雨注意報																				解	
	雷注意報	○	○	○	○	○	○	○	○	○	○	○	○	○	○	○	○	○	○	○	○	○
2023/8/24 16:07	雷注意報	○	○	○	○	○	○	○	○	○	○	○	○	○	○	○	○	○	○	○	○	○
2023/8/25 4:11	雷注意報	○	○	○	○	○	○	○	○	○	○	○	○	○	○	○	○	○	○	○	○	○
2023/8/25 17:01	雷注意報	○	○	○	○	○	○	○	○	○	○	○	○	○	○	○	○	○	○	○	○	○
	洪水注意報												●	●								
2023/8/25 19:34	雷注意報	○	○	○	○	○	○	○	○	○	○	○	○	○	○	○	○	○	○	○	○	○
	洪水注意報												解	解								
2023/8/26 5:13	雷注意報	○	○	○	○	○	○	○	○	○	○	○	○	○	○	○	○	○	○	○	○	○
2023/8/26 18:19	大雨注意報				●																	
	雷注意報	○	○	○	○	○	○	○	○	○	○	○	○	○	○	○	○	○	○	○	○	○
	洪水注意報				●	●																
2023/8/26 18:55	大雨注意報	●	●	○		●																
	雷注意報	○	○	○	○	○	○	○	○	○	○	○	○	○	○	○	○	○	○	○	○	○
	洪水注意報				●	●																
2023/8/26 21:31	大雨注意報	○	○	○	○	○	○	○	○	○	○	○	○	○	○	○	○	○	○	○	○	○
	洪水注意報				○																	

●:発表 ◇:特別警報から警報 ▽:特別警報から注意報 ▼:警報から注意報 ○:継続 解:解除
 浸:浸水害 土:土砂災害 土浸:土砂災害、浸水害 **斜体字:発表** **下線:特別警報から警報**

発表時刻	警報・注意報	鳥取市北部	岩美町	鳥取市南部	若桜町	智頭町	八頭町	倉吉市	三朝町	湯梨浜町	琴浦町	北栄町	米子市	境港市	日吉津村	大山町	南部町	伯耆町	日南町	日野町	江府町	
2023/8/26 23:32	大雨注意報	解	解		解	解																
	雷注意報	○	○	○	○	○	○	○	○	○	○	○	○	○	○	○	○	○	○	○	○	○
	洪水注意報				解	解																
2023/8/27 14:21	大雨注意報																				●	●
	雷注意報	○	○	○	○	○	○	○	○	○	○	○	○	○	○	○	○	○	○	○	○	○
2023/8/27 16:03	大雨注意報				●	●															○	○
	雷注意報	○	○	○	○	○	○	○	○	○	○	○	○	○	○	○	○	○	○	○	○	○
2023/8/27 20:40	大雨注意報				解	解															解	解
	雷注意報	○	○	○	○	○	○	○	○	○	○	○	○	○	○	○	○	○	○	○	○	○
2023/8/27 21:55	雷注意報	解	解	解	解	解	解	解	解	解	解	解	解	解	解	解	解	解	解	解	解	
2023/8/28 10:06	雷注意報	●	●	●	●	●	●	●	●	●	●	●	●	●	●	●	●	●	●	●	●	●
2023/8/28 13:43	大雨注意報	●			●	●																
	雷注意報	○	○	○	○	○	○	○	○	○	○	○	○	○	○	○	○	○	○	○	○	○
2023/8/28 18:26	大雨注意報	解			○	解																
	雷注意報	○	○	○	○	○	○	○	○	○	○	○	○	○	○	○	○	○	○	○	○	○
2023/8/28 20:29	大雨注意報				○																	
	雷注意報	解	解	解	解	解	解	解	解	解	解	解	解	解	解	解	解	解	解	解	解	
2023/8/28 21:50	大雨注意報				解																	
2023/8/29 10:19	雷注意報	●	●	●	●	●	●	●	●	●	●	●	●	●	●	●	●	●	●	●	●	●
2023/8/29 18:33	雷注意報	解	解	解	解	解	解	解	解	解	解	解	解	解	解	解	解	解	解	解	解	
2023/8/30 10:15	雷注意報	●	●	●	●	●	●	●	●	●	●	●	●	●	●	●	●	●	●	●	●	●
2023/8/30 21:28	雷注意報	解	解	解	解	解	解	解	解	解	解	解	解	解	解	解	解	解	解	解	解	

注)鳥取市は、鳥取市南部(河原町、用瀬町及び佐治町)と鳥取市北部(鳥取市南部を除く区域)に分割して発表します。

情報発表状況 令和5年(2023年)8月

気象情報(鳥取地方気象台発表)

情 報 名	発 表 日 時
令和5年 台風第7号に関する鳥取県気象情報 第1号	08/13 17:11
令和5年 台風第7号に関する鳥取県気象情報 第2号	08/14 05:24
令和5年 台風第7号に関する鳥取県気象情報 第3号	08/14 11:56
令和5年 台風第7号に関する鳥取県気象情報 第4号	08/14 16:54
令和5年 台風第7号に関する鳥取県気象情報 第5号	08/15 05:00
令和5年 台風第7号に関する鳥取県気象情報 第6号	08/15 06:30
令和5年 台風第7号に関する鳥取県気象情報 第7号	08/15 08:16
令和5年 台風第7号に関する鳥取県気象情報 第8号	08/15 11:35
令和5年 台風第7号に関する鳥取県気象情報 第9号	08/15 13:19
記録的な大雨に関する鳥取県気象情報 第10号	08/15 16:42
令和5年 台風第7号に関する鳥取県気象情報 第11号	08/15 17:55
令和5年 台風第7号に関する鳥取県気象情報 第12号	08/15 20:31
令和5年 台風第7号に関する鳥取県気象情報 第13号	08/15 23:36
大雨に関する鳥取県気象情報 第1号	08/16 05:43
大雨に関する鳥取県気象情報 第2号	08/16 16:43
大雨に関する鳥取県気象情報 第3号	08/17 05:37
大雨に関する鳥取県気象情報 第4号	08/17 16:22
大雨に関する鳥取県気象情報 第5号	08/18 04:48

顕著な大雨に関する気象情報(鳥取地方気象台発表)

情 報 名	発 表 日 時
顕著な大雨に関する鳥取県気象情報 第1号	08/15 07:50

記録的短時間大雨情報(気象庁発表)

情 報 名	発 表 日 時
鳥取県記録的短時間大雨情報 第1号	08/15 04:39
鳥取県記録的短時間大雨情報 第2号	08/15 04:48
鳥取県記録的短時間大雨情報 第3号	08/15 08:19

竜巻注意情報(気象庁発表)

情 報 名	発 表 日 時
鳥取県竜巻注意情報 第1号	08/15 02:03
鳥取県竜巻注意情報 第2号	08/15 02:58
鳥取県竜巻注意情報 第3号	08/15 03:53
鳥取県竜巻注意情報 第4号	08/15 04:48
鳥取県竜巻注意情報 第5号	08/15 05:43
鳥取県竜巻注意情報 第6号	08/15 06:38
鳥取県竜巻注意情報 第7号	08/15 07:33
鳥取県竜巻注意情報 第8号	08/15 08:28
鳥取県竜巻注意情報 第9号	08/15 12:58
鳥取県竜巻注意情報 第10号	08/15 13:54
鳥取県竜巻注意情報 第11号	08/15 14:50
鳥取県竜巻注意情報 第12号	08/15 15:44
鳥取県竜巻注意情報 第13号	08/15 16:44
鳥取県竜巻注意情報 第14号	08/15 17:45
鳥取県竜巻注意情報 第1号	08/21 14:48

土砂災害警戒情報(鳥取県と共同発表)

情 報 名	発 表 日 時
鳥取県土砂災害警戒情報 第1号	08/15 05:00
鳥取県土砂災害警戒情報 第2号	08/15 05:15
鳥取県土砂災害警戒情報 第3号	08/15 05:40
鳥取県土砂災害警戒情報 第4号	08/15 05:55
鳥取県土砂災害警戒情報 第5号	08/15 06:20
鳥取県土砂災害警戒情報 第6号	08/15 11:05
鳥取県土砂災害警戒情報 第7号	08/15 14:30
鳥取県土砂災害警戒情報 第8号	08/15 14:50
鳥取県土砂災害警戒情報 第9号	08/15 15:15
鳥取県土砂災害警戒情報 第10号	08/15 15:45
鳥取県土砂災害警戒情報 第11号	08/15 19:15
鳥取県土砂災害警戒情報 第12号	08/15 22:15
鳥取県土砂災害警戒情報 第13号	08/16 00:20
鳥取県土砂災害警戒情報 第14号	08/16 04:00
鳥取県土砂災害警戒情報 第15号	08/16 07:00
鳥取県土砂災害警戒情報 第16号	08/16 18:10
鳥取県土砂災害警戒情報 第17号	08/17 05:00

指定河川洪水予報

千代川(国土交通省鳥取河川国道事務所と共同発表)

情報名	発表日時
千代川氾濫注意情報 第1号	08/15 14:30
千代川氾濫注意情報 第2号	08/15 15:00
千代川氾濫警戒情報 第3号	08/15 15:40
千代川氾濫危険情報 第4号	08/15 17:00
千代川氾濫警戒情報 第5号	08/15 19:00
千代川氾濫注意情報 第6号	08/15 21:00
千代川氾濫注意情報解除 第7号	08/15 23:30

天神川(国土交通省倉吉河川国道事務所と共同発表)

情報名	発表日時
天神川氾濫注意情報 第1号	08/15 14:20
天神川氾濫警戒情報 第2号	08/15 15:50
天神川氾濫注意情報(警戒情報解除) 第3号	08/15 23:00
天神川氾濫注意情報解除 第4号	08/16 01:10

国府川(国土交通省倉吉河川国道事務所と共同発表)

情報名	発表日時
国府川氾濫注意情報 第1号	08/15 19:10
国府川氾濫注意情報解除 第2号	08/15 21:30

熱中症警戒アラート(環境省・気象庁発表)

情報名	発表日時
鳥取県熱中症警戒アラート 第2号	08/01 05:00
鳥取県熱中症警戒アラート 第1号	08/01 17:00
鳥取県熱中症警戒アラート 第2号	08/02 05:00
鳥取県熱中症警戒アラート 第1号	08/02 17:00
鳥取県熱中症警戒アラート 第2号	08/03 05:00
鳥取県熱中症警戒アラート 第1号	08/03 17:00
鳥取県熱中症警戒アラート 第2号	08/04 05:00
鳥取県熱中症警戒アラート 第1号	08/04 17:00
鳥取県熱中症警戒アラート 第2号	08/05 05:00
鳥取県熱中症警戒アラート 第1号	08/05 17:00
鳥取県熱中症警戒アラート 第2号	08/06 05:00
鳥取県熱中症警戒アラート 第1号	08/07 17:00
鳥取県熱中症警戒アラート 第2号	08/08 05:00
鳥取県熱中症警戒アラート 第1号	08/08 17:00

鳥取県熱中症警戒アラート 第2号	08/09 05:00
鳥取県熱中症警戒アラート 第1号	08/09 17:00
鳥取県熱中症警戒アラート 第2号	08/10 05:00
鳥取県熱中症警戒アラート 第1号	08/10 17:00
鳥取県熱中症警戒アラート 第2号	08/11 05:00
鳥取県熱中症警戒アラート 第1号	08/11 17:00
鳥取県熱中症警戒アラート 第2号	08/12 05:00
鳥取県熱中症警戒アラート 第1号	08/12 17:00
鳥取県熱中症警戒アラート 第2号	08/13 05:00
鳥取県熱中症警戒アラート 第1号	08/18 05:00
鳥取県熱中症警戒アラート 第1号	08/19 05:00
鳥取県熱中症警戒アラート 第1号	08/19 17:00
鳥取県熱中症警戒アラート 第2号	08/20 05:00
鳥取県熱中症警戒アラート 第1号	08/20 17:00
鳥取県熱中症警戒アラート 第2号	08/21 05:00
鳥取県熱中症警戒アラート 第1号	08/21 17:00
鳥取県熱中症警戒アラート 第2号	08/22 05:00
鳥取県熱中症警戒アラート 第1号	08/23 05:00
鳥取県熱中症警戒アラート 第1号	08/24 05:00
鳥取県熱中症警戒アラート 第1号	08/27 17:00
鳥取県熱中症警戒アラート 第2号	08/28 05:00
鳥取県熱中症警戒アラート 第1号	08/28 17:00
鳥取県熱中症警戒アラート 第2号	08/29 05:00
鳥取県熱中症警戒アラート 第1号	08/29 17:00
鳥取県熱中症警戒アラート 第2号	08/30 05:00

鳥取・米子・境の観測値の順位更新 令和5年(2023年)8月

8月として3位以内 (*印は通年も1位)

地点名	項目	観測値	順位	統計開始年
鳥取	日最大10分間降水量	28.5mm 2023年8月15日	1 *	1943年
鳥取	日最大1時間降水量	63.0mm 2023年8月15日	1	1943年
鳥取	日降水量	225.5mm 2023年8月15日	1 *	1943年
鳥取	日最高気温の高い方から	38.6℃ 2023年8月6日	3	1943年
鳥取	月平均気温の高い方から	30.0℃ 2023年8月	1 *	1943年
鳥取	日最低気温の高い方から	29.8℃ 2023年8月10日	1 *	1943年
米子	月平均気温の高い方から	29.8℃ 2023年8月	1 *	1939年
米子	日最低気温の高い方から	30.4℃ 2023年8月10日	1 *	1939年
境	月平均気温の高い方から	29.7℃ 2023年8月	1 *	1883年
境	日最低気温の高い方から	30.7℃ 2023年8月10日	1 *	1883年

気象観測所の順位(通年、月ごと)は、気象庁ホームページの

・過去の気象データ検索 <https://www.data.jma.go.jp/obd/stats/etrn/index.php>

・過去の気象データ検索(鳥取県) https://www.data.jma.go.jp/obd/stats/etrn/select/prefecture.php?prec_no=69

などをご利用ください。「地点」、「地点ごとの観測史上1～10位の値」を選択することによって、順位、観測値などを検索できます。

生物季節観測 令和5年(2023年)8月

観測種目	現象	観測日	平年差	平年	昨年
(該当なし)					

気象月表

地点番号 47746 地点名 鳥取 (鳥取県)

気象官署名 鳥取地方気象台 2023年8月

日付	平均気圧		気温			平均蒸気圧 hPa	相対湿度		平均雲量 10分比	日照時間 h	全日 日射量 MJ/m ²	降水量			最深積雪 cm	降雪 深合計 cm	風速				天気概況		大気現象	日付	
	現地 hPa	海面 hPa	平均 °C	最高 °C	最低 °C		平均 %	最小 %				1時間 mm	10分 mm	最大瞬間 m/s			最大		最大瞬間		平均 m/s	最大 m/s			風向 16方位
						m/s			風向 16方位	m/s	風向 16方位														
																							06:00~18:00	18:00~06:00	
1	1009.9	1011.7	30.8	37.3	24.1	27.8	64	44		12.9		-	-	-	-	2.8	5.4	NNW	7.3	NW	晴時々曇		1		
2	1008.1	1009.9	31.7	36.8	26.6	26.4	58	39		12.0		-	-	-	-	4.3	6.5	S	11.2	SSW	晴時々曇		2		
3	1006.3	1008.1	32.1	38.1	28.7	28.1	60	42		11.5		-	-	-	-	4.5	6.6	S	10.5	S	曇時々晴		3		
4	1004.3	1006.1	32.3	38.6	28.5	28.6	60	41		12.3		-	-	-	-	3.9	6.0	S	10.0	S	晴		4		
5	1000.4	1002.1	32.4	38.3	27.2	28.4	59	42		13.0		-	-	-	-	4.4	6.8	SSW	12.3	S	晴		5		
6	997.4	999.1	31.6	38.6	27.3	30.2	67	44		10.3		0.0	0.0	0.0	-	3.6	5.5	N	10.5	SW	晴後一時雨、雷を伴う	●	6		
7	998.8	1000.6	29.9	34.3	27.0	28.9	69	51		1.6		0.0	0.0	0.0	-	2.6	5.7	S	10.2	SSE	雨一時晴後曇	●	7		
8	1001.2	1003.0	31.3	36.9	25.7	29.5	66	45		4.5		-	-	-	-	2.3	5.7	SW	9.7	SSW	曇時々晴		8		
9	1002.3	1004.1	32.7	38.5	27.5	27.9	58	40		10.5		-	-	-	-	3.8	8.6	SE	14.9	SE	晴後曇時々雨		9		
10	1000.4	1002.2	32.6	36.0	29.8	27.1	56	44		7.7		0.0	0.0	0.0	-	6.9	12.0	SSE	20.7	SSE	晴時々雨一時曇	●	10		
11	1003.1	1004.9	31.4	37.8	27.3	28.8	64	39		12.4		-	-	-	-	4.6	9.7	SSE	16.2	S	晴		11		
12	1003.1	1004.9	29.5	35.8	25.2	30.3	75	50		12.4		-	-	-	-	2.7	5.8	NNW	8.0	NNW	晴、雷を伴う		12		
13	1002.9	1004.7	28.6	34.2	23.9	29.2	75	59		11.4		-	-	-	-	3.0	6.0	NNW	10.0	N	曇時々晴		13		
14	1001.8	1003.6	28.3	32.5	25.0	31.3	81	67		0.7		0.0	0.0	0.0	-	4.0	7.4	N	11.8	NNE	曇時々雨	●	14		
15	993.9	995.7	26.4	28.2	24.9	32.9	96	89		0.0		225.5	63.0	28.5	-	8.2	14.5	NNW	24.6	NNW	大雨、雷を伴う	●	15		
16	1001.1	1002.9	27.0	32.9	24.6	31.5	89	68		2.6		12.5	6.0	2.5	-	2.7	6.5	NNW	9.3	NW	雨時々曇一時晴、雷を伴う	●	16		
17	1004.0	1005.8	27.1	29.7	24.7	30.0	84	69		0.5		0.0	0.0	0.0	-	2.4	5.8	SE	8.8	S	雨時々曇	●	17		
18	1006.8	1008.6	29.3	33.0	26.3	30.4	75	60		1.8		0.0	0.0	0.0	-	3.6	6.4	S	10.9	SSW	曇一時雨	●	18		
19	1009.8	1011.6	30.2	36.1	25.9	30.0	71	49		8.6		-	-	-	-	2.7	5.6	NNW	7.7	NNW	晴時々曇		19		
20	1010.4	1012.2	29.8	35.6	25.4	32.5	78	56		11.9		-	-	-	-	2.5	5.1	NW	7.4	NW	晴、雷を伴う		20		
21	1008.2	1010.0	29.9	35.8	26.9	32.8	79	55		7.2		0.0	0.0	0.0	-	2.2	5.1	NW	6.7	NW	晴後曇一時雨、雷を伴う	●	21		
22	1006.4	1008.2	29.7	37.1	24.8	30.8	76	47		9.8		16.0	16.0	10.0	-	3.2	13.5	ESE	20.3	ESE	晴時々雨、雷を伴う	●	22		
23	1006.4	1008.2	29.3	35.6	25.5	31.9	80	51		5.5		4.5	2.5	1.0	-	2.5	5.6	SSW	9.7	SSW	曇時々雨後晴、雷を伴う	●	23		
24	1008.1	1009.9	30.0	34.9	25.2	30.6	74	52		10.9		2.0	1.0	1.0	-	3.2	6.1	ESE	8.8	S	晴時々曇、雷を伴う	●	24		
25	1007.6	1009.4	30.3	35.4	25.7	28.9	68	49		9.0		-	-	-	-	4.0	6.4	S	11.2	SSE	晴時々曇、雷を伴う		25		
26	1007.6	1009.4	28.6	34.4	24.1	28.1	73	52		12.3		0.0	0.0	0.0	-	3.2	6.8	SE	10.1	SE	晴、雷を伴う	●	26		
27	1006.5	1008.3	28.6	34.6	23.8	28.8	75	48		11.5		-	-	-	-	2.6	5.2	NNW	8.2	NNE	晴、雷を伴う		27		
28	1007.1	1008.9	29.4	35.3	24.4	28.9	72	50		12.2		-	-	-	-	2.7	6.0	ENE	8.3	ENE	晴、雷を伴う		28		
29	1009.3	1011.1	29.9	35.1	24.4	26.7	64	48		11.4		-	-	-	-	4.4	9.6	SSE	13.8	SSE	晴		29		
30	1010.3	1012.1	30.5	33.8	28.0	26.9	62	49		4.4		0.0	0.0	0.0	-	4.9	8.3	S	13.9	S	晴後曇一時雨	●	30		
31	1010.8	1012.6	28.0	30.3	24.9	27.6	74	59		0.0		5.5	3.0	1.0	-	5.2	9.7	SSE	17.1	S	雨時々曇	●	31		
上旬	1002.9	1004.7	31.7	37.3	27.2	28.3	62			96.3		0.0			-	3.9	2.2	9.9	5.0	1.3	0.8	月最大24時間降水量			
中旬	1003.7	1005.5	28.8	33.6	25.3	30.7	79			62.3		238.0			-	3.6	0.8				1.1	mm	期間	最低海面気圧	
下旬	1008.0	1009.8	29.5	34.8	25.2	29.3	72			94.2		28.0			-	3.5	1.2				4.7	225.5)	15日0時	hPa	起日
月	1005.0	1006.8	30.0	35.2	25.9	29.4	71			252.8		266.0			-	3.7	0.7				17.3	起日	15	989.6	起日
平年	1007.4	1009.2	27.3	32.6	23.3	26.3	74			6.8@	203.8	128.6			-	2.8	1.1	5.8	20.8	15.1	12.1	可照時間	h	日照率	61%

階級別	気温 °C								日降水量 mm					日最深積雪 cm					日最大風速 m/s					日平均雲量		日数	不照	大気現象			現象	平年
	最高 <0	平均 <0	最低 <0	最高 ≥25	平均 ≥25	最低 ≥25	最高 ≥30	最高 ≥35	≥0.0	≥0.5	≥1.0	≥10	≥30	≥1	≥10	≥20	≥50	≥100	≥10	≥15	≥30	<1.5	≥8.5	雪	霧			雷	霜	初		
日数	0	0	0	31	31	20	29	19	15	6	6	3	1	0	0	0	0	0	3	0	0	2	0	0	2	0	0	16	霜	初	12/9	
平年	0.0	0.0	0.0	30.6	25.7	6.2	24.6	8.2	18.6	10.4	9.2	4.2	1.2	0.0	0.0	0.0	0.0	0.0	0.9	0.0	0.0	2.2@	12.3@	平年	2.2	0.0	0.0@	3.6@	雪	初	12/5	

気象月表

地点番号 47744 地点名 米子 (鳥取県)

気象官署名 鳥取地方気象台 2023年8月

日付	平均気圧		気温			平均蒸気圧 hPa	相対湿度		平均雲量 10分比	日照時間 h	全日 日射量 MJ/m ²	降水量			最深積雪 cm	降雪 深合計 cm	風速				天気概況		大気現象	日付		
	現地 hPa	海面 hPa	平均 °C	最高 °C	最低 °C		平均 %	最小 %				1時間 mm	10分 mm	最大			最大瞬間		平均 m/s	最大		昼 06:00~18:00			夜 18:00~06:00	
														m/s			風向 16方位	m/s		風向 16方位						
1	1010.7	1011.6	30.0	35.3	24.9	28.7	69	47		13.2		-	-	-	-	2.6	6.1	NE	8.7	NE					1	
2	1008.5	1009.4	31.4	38.2	27.3	27.8	61	39		8.7		-	-	-	-	3.0	6.0	N	9.4	SSE					2	
3	1006.9	1007.8	30.9	38.2	27.4	29.4	67	43		6.9		0.5	0.5	0.5	-	2.3	4.8	SSE	7.7	SW			●		3	
4	1005.0	1005.9	31.6	36.5	26.9	28.0	61	44		12.3		-	-	-	-	2.9	5.7	NNE	8.4	NNE					4	
5	1000.7	1001.6	32.4	38.0	27.6	28.3	59	44		13.2		-	-	-	-	4.0	6.2	ESE	10.0	SE					5	
6	997.9	998.8	32.4	37.1	28.6	29.2	61	46		12.9		-	-	-	-	3.6	6.7	NE	9.7	NE					6	
7	999.0	999.9	30.3	33.6	28.8	27.6	64	51		3.1		0.0	0.0	0.0	-	3.2	7.1	SSE	12.6	SSE			●		7	
8	1001.6	1002.5	32.2	37.0	28.3	28.2	59	46		5.4		-	-	-	-	3.1	5.0	ESE	8.8	SE					8	
9	1002.1	1003.0	32.8	38.0	29.8	27.0	55	41		6.8		-	-	-	-	4.9	7.6	ESE	14.2	SSE					9	
10	999.6	1000.5	32.9	36.9	30.4	27.4	55	45		9.0		-	-	-	-	6.1	9.5	SSE	18.0	SSE					10	
11	1003.8	1004.7	28.9	33.2	26.1	30.6	78	62		1.8		17.5	9.0	4.0	-	3.1	8.3	SSE	14.2	S			●		11	
12	1004.0	1004.9	28.7	34.5	24.7	31.1	80	53		10.3		-	-	-	-	2.3	5.0	NE	7.1	NE					12	
13	1003.7	1004.6	28.5	32.8	24.8	30.6	80	59		12.9		-	-	-	-	3.1	7.3	NE	11.0	NE					13	
14	1003.1	1004.0	27.8	31.5	24.1	30.4	81	68		0.8		0.0	0.0	0.0	-	3.1	5.7	NNE	10.0	N			●		14	
15	998.0	998.9	27.0	28.6	25.0	32.5	91	82		0.0		30.5	5.0	2.5	-	4.7	8.2	NNW	14.0	NNW			●		15	
16	1002.2	1003.1	27.8	32.3	25.0	30.5	82	64		5.6		3.0	3.5	2.5	-	3.0	5.9	W	8.8	W			●		16	
17	1004.4	1005.3	27.7	32.1	25.2	30.3	82	61		2.2		2.5	2.5	1.0	-	1.8	5.0	ESE	8.5	SE			●		17	
18	1007.4	1008.3	28.3	35.4	25.4	31.5	83	53		4.2		19.5	11.0	6.0	-	1.9	4.6	SSE	7.3	W			●		18	
19	1010.6	1011.5	29.6	35.0	25.7	31.0	76	51		8.1		-	-	-	-	2.1	4.5	NNE	6.7	NE					19	
20	1011.2	1012.1	29.4	33.9	25.5	32.2	79	58		11.2		-	-	-	-	2.6	6.2	NNE	9.0	NE					20	
21	1009.0	1009.9	29.4	34.1	26.3	33.0	81	61		7.8		0.0	0.0	0.0	-	2.1	5.3	NE	8.7	SSE			●		21	
22	1006.8	1007.7	31.7	36.6	26.4	30.3	66	48		11.2		-	-	-	-	3.0	5.3	NE	9.1	SSE					22	
23	1007.2	1008.1	28.2	31.7	25.0	29.8	78	63		0.7		2.5	2.0	1.0	-	2.2	5.7	ESE	8.8	ESE			●		23	
24	1008.7	1009.6	29.0	34.5	24.6	29.1	73	56		7.3		2.5	2.5	2.0	-	2.1	5.1	NE	8.1	NE			●		24	
25	1008.4	1009.3	28.3	34.9	23.9	28.5	75	51		4.0		8.5	3.0	3.0	-	2.6	6.0	NNE	9.6	NE			●		25	
26	1008.4	1009.3	28.0	32.3	23.6	29.8	80	62		10.6		-	-	-	-	2.1	5.4	N	8.4	N					26	
27	1007.4	1008.3	28.3	33.3	24.7	30.3	79	59		9.3		0.0	0.0	0.0	-	1.9	5.4	NNE	8.3	NE			●		27	
28	1007.8	1008.7	28.6	32.9	24.3	30.0	77	57		10.3		-	-	-	-	2.4	5.7	NNE	8.2	NNE					28	
29	1009.5	1010.4	30.9	36.4	26.1	26.3	60	44		10.6		-	-	-	-	3.4	5.9	SSE	10.1	SSE					29	
30	1010.4	1011.3	30.5	36.1	27.4	27.4	63	45		6.0		1.5	1.5	1.5	-	3.3	6.0	SSE	10.0	SSE			●		30	
31	1010.9	1011.8	29.1	32.5	24.9	27.1	68	55		0.3		1.5	0.5	0.5	-	2.9	6.3	SSE	11.6	SSE			●		31	
上旬	1003.2	1004.1	31.7	36.9	28.0	28.2	61			91.5						3.6	0.8	1.5	3.8	11.7	6.1	月最大24時間降水量				
中旬	1004.8	1005.7	28.4	32.9	25.2	31.1	81			57.1						2.8	1.5		(北)	3.5		mm	期間		最低海面気圧	
下旬	1008.6	1009.5	29.3	34.1	25.2	29.2	73			78.1						2.5	2.6		(西)風向別頻度%(東)	2.8		31.5)	15日5時	hPa	起日	
月	1005.6	1006.5	29.8	34.6	26.1	29.5	72			226.7						2.9	2.2		(南) (03)	7.8		起日	15	~16日5時	996.1	15
平年	1008.1	1009.0	27.3	31.7	23.7	26.8	75		7.0@	207.1	18.6@	128.4				2.7	4.2	3.4	10.9	22.7	14.4	可照時間	h	日照率	54%	

階級別	気温 °C								日降水量 mm					日最深積雪 cm					日最大風速 m/s		日平均雲量		日数	不照	大気現象			現象	平年		
	最高 <0	平均 <0	最低 <0	最高 ≥25	平均 ≥25	最低 ≥25	最高 ≥30	最高 ≥35	≥0.0	≥0.5	≥1.0	≥10	≥30	≥1	≥10	≥20	≥50	≥100	≥10	≥15	≥30	<1.5			≥8.5	雪	霧			雷	霜
日数	0	0	0	31	31	21	30	14	15	11	10	3	1	0	0	0	0	0	0	0	0	0	0	1	0	0	霜	初	11/22@		
平年	0.0	0.0	0.0	30.2	25.3	9.2	21.6	5.3	17.1	11.1	9.6	3.3	1.5	0.0	0.0	0.0	0.0	0.0	0.3	0.0	0.0	2.4@	12.7@	平年	2.6	0.0	0.0	4.5@	雪	初	12/6

地域気象観測気温月報

鳥取県 (69) 2023年8月

単位: °C 1/1頁

観測所名	境			塩津			青谷			湖山			岩井			米子			倉吉			鳥取			智頭			茶屋			
	平均	最高	最低	平均	最高	最低	平均	最高	最低	平均	最高	最低	平均	最高	最低	平均	最高	最低	平均	最高	最低	平均	最高	最低	平均	最高	最低	平均	最高	最低	
1	29.9	35.0	25.4	28.3	32.9	24.2	28.1	34.2	23.4	29.3	33.9	24.9	28.0	34.0	22.7	30.0	35.3	24.9	28.7	34.9	24.2	30.8	37.3	24.1	27.4	35.5	21.2	25.5	32.7	19.9	
2	30.6	37.5	26.5	29.0	35.1	24.4	28.6	35.8	22.7	31.7	36.8	28.0	28.3	36.7	21.5	31.4	38.2	27.3	30.4	37.9	25.1	31.7	36.8	26.6	27.9	34.4	21.3	25.2	33.0	19.3	
3	30.9	38.1	28.3	29.1	34.9	25.3	29.0	35.8	24.3	31.8	37.4	28.8	29.7	36.7	24.3	30.9	38.2	27.4	30.5	35.9	26.4	32.1	38.1	28.7	28.4	35.3	24.4	26.5	33.1	21.0	
4	31.1	36.4	26.9	29.2	34.1	25.3	29.0	36.1	24.5	30.6	35.4	28.4	28.8	35.2	24.0	31.6	36.5	26.9	30.2	36.1	26.5	32.3	38.6	28.5	28.6	35.8	23.7	26.8	33.8	22.1	
5	31.9	37.8	26.8	30.1	36.2	24.4	29.2	34.9	23.9	31.5	37.7	28.7	28.8	36.2	22.7	32.4	38.0	27.6	30.5	35.8	25.2	32.4	38.3	27.2	29.3	35.7	23.5	27.1	32.0	21.7	
6	31.9	37.1	27.5	29.9	34.2	26.3	29.2	34.6	24.7	30.6	36.4	27.2	29.1	34.8	23.8	32.4	37.1	28.6	29.6	34.7	25.5	31.6	38.6	27.3	28.5	36.9	24.0	27.1	32.3	22.9	
7	30.7	34.3	28.5	29.3	32.9	26.3	28.9	33.9	25.5	30.1	33.4	27.5	28.1	34.8	24.5	30.3	33.6	28.8	27.9	31.4	25.4	29.9	34.3	27.0	26.1	29.8	23.1	24.7	25.6	23.6	
8	31.5	35.1	28.0	29.9	33.0	26.6	30.2	37.1	25.1	30.6	36.2	26.2	29.5	35.5	24.3	32.2	37.0	28.3	29.8	35.6	24.6	31.3	36.9	25.7	27.8	34.8	22.6	26.6	29.2	24.5	
9	33.0	38.0	30.1	32.1	36.4	28.6	31.8	38.0	25.3	32.4	38.1	26.6	29.7	37.1	24.2	32.8	38.0	29.8	31.7	36.4	27.3	32.7	38.5	27.5	29.4	35.2	24.6	27.0	29.6	25.6	
10	33.2	37.8	30.7	31.8	34.7	30.0	32.0	35.6	29.4	32.0	35.3	30.0	32.0	37.4	25.5	32.9	36.9	30.4	30.9	33.0	29.1	32.6	36.0	29.8	28.3	31.7	25.7	26.7	29.6	24.9	
11	28.7	32.7	26.2	28.7	32.2	25.9	30.0	36.1	25.7	30.4	37.5	26.9	29.8	36.1	25.0	28.9	33.2	26.1	29.2	35.0	25.7	31.4	37.8	27.3	28.9	35.3	23.2	24.7	28.3	21.3	
12	28.9	33.0	25.4	27.7	31.6	23.9	27.9	32.2	24.2	28.5	32.6	25.3	27.5	32.3	23.3	28.7	34.5	24.7	27.7	31.4	24.6	29.5	35.8	25.2	27.6	34.7	21.2	23.6	31.3	19.3	
13	28.9	32.6	26.0	27.9	32.5	23.6	27.6	31.6	23.5	27.9	32.4	24.1	26.3	31.5	21.8	28.5	32.8	24.8	27.0	31.0	23.4	28.6	34.2	23.9	26.8	33.4	20.7	24.5	30.8	19.5	
14	28.4	30.5	26.5	27.7	31.1	24.7	27.8	31.7	24.7	28.0	32.3	25.0	26.8	30.3	23.5	27.8	31.5	24.1	27.1	30.1	24.2	28.3	32.5	25.0	25.7	28.7	22.7	23.4	26.6	19.5	
15	27.3	28.4	25.4	26.6	28.2	24.1	26.6	28.4	24.8	26.3	28.2	24.8	26.4	28.6	24.7	27.0	28.6	25.0	26.1	28.1	23.9	26.4	28.2	24.9	24.5	26.5	22.1	23.6	24.8	22.0	
16	27.2	30.9	25.3	26.8	30.1	25.2	27.0	30.7	24.7	27.2	30.9	24.7	26.2	29.6	24.3	27.8	32.3	25.0	27.1	30.8	24.7	27.0	32.9	24.6	25.7	32.7	21.8	24.8	29.8	22.9	
17	27.8	31.3	25.3	27.3	32.2	24.8	26.6	30.1	24.1	27.3	29.8	25.0	25.9	29.9	23.4	27.7	32.1	25.2	26.9	31.0	24.3	27.1	29.7	24.7	24.6	26.9	23.1	23.9	26.8	22.4	
18	28.1	33.8	25.4	27.9	33.1	24.9	28.1	35.2	23.9	29.9	34.4	26.9	27.1	33.4	23.2	28.3	35.4	25.4	28.6	34.1	25.5	29.3	33.0	26.3	26.0	31.7	23.2	25.9	31.1	22.6	
19	29.3	33.8	25.5	28.5	32.7	25.0	28.5	33.7	24.8	29.4	33.4	26.7	28.1	33.7	23.7	29.6	35.0	25.7	28.7	32.6	25.4	30.2	36.1	25.9	27.5	34.8	23.1	25.6	31.4	21.7	
20	29.7	34.5	26.1	28.8	33.2	24.7	28.5	32.6	25.0	28.7	32.1	25.4	28.0	32.9	23.8	29.4	33.9	25.5	28.4	31.8	24.6	29.8	35.6	25.4	27.7	33.7	22.0	25.7	31.5	20.3	
21	29.7	33.9	26.7	28.5	32.5	25.6	28.5	32.5	25.3	28.9	32.4	26.6	28.4	33.4	24.9	29.4	34.1	26.3	28.6	32.4	25.4	29.9	35.8	26.9	26.9	33.6	23.5	25.7	32.4	21.4	
22	30.8	36.0	26.7	29.3	33.5	25.4	29.1	34.9	25.0	29.5	36.2	25.4	27.9	34.9	23.6	31.7	36.6	26.4	29.8	34.9	25.4	29.7	37.1	24.8	27.2	35.1	23.0	26.9	31.7	21.9	
23	28.5	32.9	25.4	27.8	33.0	25.1	28.5	33.1	25.7	29.0	33.9	25.8	28.2	33.3	24.3	28.2	31.7	25.0	28.2	33.8	25.1	29.3	35.6	25.5	26.7	32.9	23.7	23.4	28.4	21.1	
24	29.2	33.8	24.9	28.2	32.9	24.3	28.3	33.3	25.0	29.3	32.5	26.0	27.9	34.0	24.3	29.0	34.5	24.6	28.0	32.6	24.9	30.0	34.9	25.2	27.0	33.4	23.8	24.6	30.9	19.4	
25	28.3	34.9	24.7	27.5	33.8	24.1	28.0	33.7	24.1	29.9	34.6	26.1	27.6	34.0	23.5	28.3	34.9	23.9	28.3	34.7	24.8	30.3	35.4	25.7	26.5	32.9	22.8	24.5	30.3	20.8	
26	28.2	32.1	24.4	27.1	31.7	23.4	27.5	32.5	23.8	28.1	31.5	25.3	26.6	31.8	22.1	28.0	32.3	23.6	27.3	31.2	24.1	28.6	34.4	24.1	25.9	33.8	21.8	23.8	30.4	20.2	
27	28.5	32.8	25.4	27.7	32.1	24.0	27.7	32.0	24.0	28.0	31.8	24.5	27.2	32.3	22.4	28.3	33.3	24.7	27.4	32.3	23.9	28.6	34.6	23.8	25.8	34.4	22.1	23.5	30.8	20.4	
28	28.8	33.0	25.1	27.6	32.0	23.6	27.8	32.0	23.9	28.2	31.6	24.4	27.2	32.3	23.0	28.6	32.9	24.3	27.9	32.7	23.7	29.4	35.3	24.4	26.6	35.0	21.8	23.8	30.9	19.5	
29	30.4	35.7	26.1	28.6	34.0	23.8	28.3	35.7	22.5	30.5	34.6	27.0	27.8	35.8	22.7	30.9	36.4	26.1	28.5	33.9	22.8	29.9	35.1	24.4	26.4	33.2	21.5	25.0	31.2	19.7	
30	31.2	36.5	27.2	29.4	35.3	24.3	28.5	33.2	23.7	30.3	34.1	27.9	27.9	34.9	23.0	30.5	36.1	27.4	29.5	34.3	24.5	30.5	33.8	28.0	27.6	32.7	23.7	25.7	30.6	21.4	
31	29.6	35.1	26.6	28.9	31.3	25.4	28.0	30.6	24.8	28.1	29.3	26.1	26.8	30.9	23.3	29.1	32.5	24.9	28.0	31.1	25.5	28.0	30.3	24.9	26.6	28.3	24.2	25.1	28.1	23.9	
月極値		38.1	24.4		36.4	23.4		38.0	22.5		38.1	24.1		37.4	21.5		38.2	23.6		37.9	22.8		38.6	23.8		36.9	20.7		33.8	19.3	
起日		3	26		9	26		9	29		9	13		10	2		3	26		2	29		6	27		6	13		4	12	
上旬平均	31.5	36.7	27.9	29.9	34.4	26.1	29.6	35.6	24.9	31.1	36.1	27.6	29.2	35.8	23.8	31.7	36.9	28.0	30.0	35.2	25.9	31.7	37.3	27.2	28.2	34.5	23.4	26.3	31.1	22.6	
中旬平均	28.4	32.2	25.7	27.8	31.7	24.7	27.9	32.2	24.5	28.4	32.4	25.5	27.2	31.8	23.7	28.4	32.9	25.2	27.7	31.6	24.6	28.8	33.6	25.3	26.5	31.8	22.3	24.6	29.2	21.2	
下旬平均	29.4	34.2	25.7	28.2	32.9	24.5	28.2	33.0	24.3	29.1	33.0	25.9	27.6	33.4	23.4	29.3	34.1	25.2	28.3	33.1	24.6	29.5	34.8	25.2	26.7	33.2	22.9	24.7	30.5	20.9	
月平均	29.7	34.4	26.4	28.6	33.0	25.1	28.5	33.6	24.6	29.5	33.8	26.3	28.0	33.7	23.6	29.8	34.6	26.1	28.7	33.3	25.0	30.0	35.2	25.9	27.1	33.2	22.9	25.2	30.3	21.5	
0°C未満日数	0	0	0	0	0	0	0	0	0	0	0	0	0	0	0	0	0	0	0	0	0	0	0	0	0	0	0	0	0	0	0
25°C以上日数	31	31	28	31	31	14	31	31	10	31	31	25	31	31	2	31	31	21	31	31	15	31	31	20	29	31	1	17	30	1	
30°C以上日数		30			30			30			28			28			30			30			29			26			20		
35°C以上日数		13			4			9			10			9			14			7			19			9			0		
積算気温	922			887			885			914			868			923			889			929			840			781			

地域気象観測風向・風速月報

鳥取県 (69) 2023年8月

単位:(m/s) 1/2頁

観測所名	境						塩津						青谷						湖山						岩井												
	日付	平均	最大	最大風向	最大瞬間	最大瞬間風向	最多	平均	最大	最大風向	最大瞬間	最大瞬間風向	最多	平均	最大	最大風向	最大瞬間	最大瞬間風向	最多	平均	最大	最大風向	最大瞬間	最大瞬間風向	最多	平均	最大	最大風向	最大瞬間	最大瞬間風向	最多						
1	1.5	3.6	NW	7.2		N	NE	2.4	4.5	E	7.7		E	S	2.4	4.3	NE	7.0		NE	S	3.6	6.3	NE	8.7		S	SE	1.9	4.1	ENE	6.2		E	E		
2	1.6	4.4	NNW	7.0		NNW	NNW	2.1	3.9	N	5.8		NE	S	2.0	3.5	NNE	5.5		NE	S	4.9	6.8	SE	10.8		S	SSE	2.0	4.7	W	9.5		W	E		
3	2.0	4.4	NNW	7.0		NNW	S	2.1	4.7	WSW	7.8		WSW	SSE	1.9	4.0	NE	6.3		NE	S	4.3	6.6	SSE	10.8		SSE	2.1	4.9	W	8.6		W	W			
4	1.7	4.2	WNW	10.3		SW	SSW	2.3	4.2	E	6.4		ENE	SSE	2.1	4.7	ENE	8.0		E	S	4.3	7.2	S	10.8		S	SSE	1.8	4.5	W	6.8		W	ENE		
5	2.3	4.9	E	8.8		E	E	2.9	6.2	SSE	9.5		SE	SE	2.2	4.8	ENE	7.5		NE	S	5.2	7.4	SSE	13.4		SSE	2.0	4.6	WSW	9.9		WNW	E			
6	1.9	3.7	ENE	6.9		NE	ENE	2.4	4.7	NE	7.3		E	S	2.2	4.5	SSE	7.8		SSE	S	4.1	7.7	SSE	11.8		SSE	1.8	4.1	W	6.4		W	E			
7	2.1	5.3	ESE	11.2		SE	SE	3.5	9.6	SE	15.6		SSE	ESE	1.5	3.8	ESE	7.8		S	S	4.1	8.5	SSE	13.9		SSE	1.5	3.7	NW	6.1		W	E			
8	2.8	5.4	E	9.4		E	E	2.6	5.1	NE	7.7		NE	E	2.1	4.3	NE	7.6		NE	SSW	2.7	6.5	NE	8.7		NNE	2.1	4.6	E	8.8		E	E			
9	4.3	6.5	ESE	11.8		ESE	ESE	4.4	9.0	SE	17.0		SE	ESE	3.5	6.4	SE	13.4		SE	SE	5.1	9.7	SSE	17.0		S	SSE	2.0	4.9	ESE	8.6		ESE	E		
10	3.9	7.2	SSE	15.9		S	SE	5.1	8.8	SSE	15.9		SSE	SE	4.5	7.2	SSE	16.2		SE	SSE	8.7	14.1	SSE	22.1		SSE	3.8	8.1	SSE	20.0		SE	SSE			
11	2.1	4.1	S	9.1		SSE	E	3.5	7.6	SE	12.9		SE	SE	2.1	5.5	S	10.7		S	S	4.7	11.0	SSE	17.0		SSE	2.2	6.2	SE	10.9		SE	E			
12	1.7	4.7	NNW	7.0		NNW	NE	2.1	4.3	WNW	5.7		WNW	WNW	1.9	3.5	WNW	5.3		NW	S	2.4	4.8	NNE	7.2		N	NNE	2.0	5.0	W	7.9		W	E		
13	2.1	4.5	NNE	7.8		NE	NE	2.6	5.1	NE	7.3		NE	NE	2.1	4.1	NE	6.5		ENE	S	3.1	5.6	NNE	6.7		NNE	2.0	5.2	NNE	9.0		NW	E			
14	2.6	5.3	NNE	10.3		ENE	NE	3.2	6.1	NNE	9.7		NNE	NNE	3.1	5.4	NNE	8.9		NNE	N	5.0	8.8	N	10.8		N	2.0	5.1	NW	9.3		N	WNW			
15	3.4	5.5	NNW	16.8		NE	NNW	6.3	11.1	N	18.5		N	N	7.4	15.7	NW	21.0		NW	NNW	12.7	19.9	N	24.2		N	NNW	4.2	10.9	W	19.6		NW	NW		
16	2.6	4.8	W	8.7		NW	WNW	4.6	7.7	WSW	13.3		WSW	WSW	2.4	5.3	SW	10.0		WSW	SW	4.0	7.9	W	10.8		W	WNW	2.3	6.0	WNW	11.9		W	WNW		
17	1.4	3.7	E	6.1		E	SE	2.0	5.4	SE	9.5		SE	SE	1.6	4.1	S	7.4		S	SSE	3.3	8.6	SSE	12.3		SE	SSE	1.2	2.7	E	3.8		E	ESE		
18	1.3	3.7	NNW	6.2		NE	NNW	1.7	4.2	NE	6.9		NE	S	1.7	3.5	ENE	5.6		S	S	4.0	6.3	S	11.3		SSE	1.3	5.0	WSW	9.7		WSW	ENE			
19	1.8	4.1	NNW	6.9		NNW	NNW	1.5	2.6	NW	4.5		NNW	S	1.7	3.4	NNW	4.6		N	S	2.3	4.9	SE	8.2		NNW	SSE	1.7	4.3	W	6.0		W	ESE		
20	1.7	3.5	NE	6.4		NNE	NE	2.2	3.7	NE	6.1		NE	NE	1.7	3.2	NNE	5.1		NNE	SSW	2.9	5.7	NE	7.2		NE	NNE	1.8	4.3	W	6.8		NE	ENE		
21	1.6	3.7	ENE	6.7		ENE	ENE	2.1	4.6	ENE	7.3		E	S	1.9	3.8	ENE	6.5		E	S	2.7	5.4	NE	6.2		NE	NE	1.9	4.6	W	6.8		WNW	W		
22	1.9	4.1	NE	8.3		E	ENE	2.5	5.0	E	9.0		E	S	2.2	5.8	E	10.7		ESE	S	3.7	8.7	ESE	15.4		ESE	SE	1.7	4.3	SE	7.6		S	E		
23	1.5	3.3	SSW	7.0		ESE	SSW	2.3	4.9	WNW	8.3		ESE	S	1.9	4.5	E	7.1		ENE	S	3.0	7.5	ENE	8.7		NE	SSE	1.5	3.7	ENE	5.9		ENE	E		
24	1.5	3.2	NNW	5.8		NNW	NE	1.9	4.0	E	6.6		E	NE	1.9	3.4	ENE	5.8		E	S	3.5	6.7	SSE	10.8		S	SSE	2.1	4.7	SE	8.7		SE	E		
25	1.6	4.3	NW	8.3		NNW	S	2.2	5.1	SW	7.8		WSW	S	1.9	3.3	WSW	8.2		NNW	S	4.2	6.9	SSE	11.8		S	SSE	1.7	3.6	SW	6.4		W	E		
26	1.6	4.8	N	8.2		NNW	NE	2.0	3.5	NE	5.4		NE	S	1.7	2.9	NNE	5.0		SW	S	3.2	5.2	SE	8.2		SE	SE	1.9	4.2	E	6.4		SE	E		
27	1.6	4.5	NNW	7.8		NNE	NE	2.1	4.0	NNW	5.7		NNE	SSE	1.9	3.5	N	5.4		NNE	S	2.8	4.8	NNE	6.2		N	SE	1.7	4.0	W	6.7		WNW	E		
28	1.8	5.3	E	8.9		E	ENE	2.3	4.8	E	7.9		E	SSE	2.2	3.8	NE	7.1		ENE	S	3.7	7.1	NE	8.7		NE	NE	1.9	5.1	SE	7.7		SE	E		
29	1.8	4.0	S	7.1		SSE	S	2.2	3.9	N	6.7		NE	SSE	2.1	4.3	SSE	7.2		SSE	SSE	4.8	7.9	SSE	13.9		SSE	1.9	4.6	SE	8.6		SE	ESE			
30	2.2	5.3	E	9.9		SE	SE	3.3	7.8	SE	13.0		SE	SE	2.1	6.7	S	11.7		SSE	S	5.1	10.1	SSE	15.9		SE	SSE	1.9	5.3	ESE	11.0		E	ESE		
31	2.8	5.7	SSE	11.2		S	SSE	3.0	6.2	SE	10.9		SE	ESE	2.5	5.7	S	11.0		S	SSE	5.4	8.3	SSE	13.9		S	SSE	2.0	4.6	ESE	9.2		SSE	ESE		
月最大起日		7.2	SSE	16.8		NE			11.1	N	18.5		N			15.7	NW	21.0		NW			19.9	N	24.2		N			10.9	W	20.0		SE			
		10		15					15		15					15		15					15		15					15		10					
上旬平均	2.4					ESE)		3.0					SE	2.4						S	4.7						SSE	2.1							E		
中旬平均	2.1					NE		3.0					NNE	2.6						S	4.4						SSE	2.1							E		
下旬平均	1.8					S		2.4					SSE	2.0						S	3.8						SSE	1.8							E		
月平均	2.1					NE)		2.8					SSE	2.3						S	4.3						SSE	2.0							E		
10m/s以上日数		0						1						1								4															
15m/s以上日数		0						0						1								1															
20m/s以上日数		0						0						0								0															
30m/s以上日数		0						0						0								0															

地域気象観測風向・風速月報

鳥取県 (69) 2023年8月

単位:(m/s) 2/2頁

観測所名	米子						倉吉						鳥取						智頭						茶屋							
	日付	平均	最大	最大風向	最大瞬間	最大瞬間風向	最多	平均	最大	最大風向	最大瞬間	最大瞬間風向	最多	平均	最大	最大風向	最大瞬間	最大瞬間風向	最多	平均	最大	最大風向	最大瞬間	最大瞬間風向	最多	平均	最大	最大風向	最大瞬間	最大瞬間風向	最多	
1	2.6	6.1	NE	8.7	NE	NNE	3.2	6.3	NNE	8.3	NNE	S	2.8	5.4	NNW	7.3	NW	ESE	0.8	2.9	ESE	6.7	ESE	SSE	1.1	2.8	SSE	5.8	ESE	SSE		
2	3.0	6.0	N	9.4	SSE)	S)	3.8	7.5	S	11.0	S	S	4.3	6.5	S	11.2	SSW	S	1.0	2.9	ESE	8.6	ESE	SE	1.7	4.7	ESE	7.8	ESE	W		
3	2.3	4.8	SSE	7.7	SW	S	3.4	5.9	SSW	8.7	SW	SSW	4.5	6.6	S	10.5	S	S	1.0	2.7	ESE	6.7	E	SE	1.7	4.3	SSW	7.9	SW	SE		
4	2.9	5.7	NNE	8.4	NNE	SSE	3.2	6.2	NNE	8.8	NNE	SSW	3.9	6.0	S	10.0	S	S	0.9	2.7	E	6.1	ESE	ESE	1.8	4.3	SSW	8.2	SSW	ESE		
5	4.0	6.2	ESE	10.0	SE	SE	3.0	6.6	SSE	9.7	SSE	S	4.4	6.8	SSW	12.3	S	S	1.1	3.6	ESE	7.1	ESE	SE	2.5	4.8	ESE	8.0	ESE	SE		
6	3.6	6.7	NE	9.7	NE	SSE	3.3	8.0	S	12.2	S	S	3.6	5.5	N	10.5	SW	ESE	1.0	4.4	NW	7.7	NW	WNW	2.0	3.7	SSE	9.7	SE	SSE		
7	3.2	7.1	SSE	12.6	SSE	SSE	2.9	8.8	SSE	18.3	SE	S	2.6	5.7	S	10.2	SSE	S	0.8	2.6	SE	8.5	SE	SSE	3.2	5.6	SSE	13.5	SSE	SSE		
8	3.1	5.0	ESE	8.8	SE	ESE	2.3	5.1	SSE	9.5	SE	SSE	2.3	5.7	SW	9.7	SSW	SSE	0.9	2.7	ESE	6.6	SE	SSE	4.0	6.3	SE	14.1	E	SE		
9	4.9	7.6	ESE	14.2	SSE	ESE	5.4	10.5	SSE	16.7	SSE	SSE	3.8	8.6	SE	14.9	SE	SE	1.6	4.4	ESE	12.1	ESE	SSE	4.3	7.1	SSE	16.0	E	SE		
10	6.1	9.5	SSE	18.0	SSE	SSE	9.7	14.8	S	24.8	SSE	SSE	6.9	12.0	SSE	20.7	SSE	SSE	2.8	4.8	SE	15.9	E	SE	5.1	7.8	SE	16.5	SSE	SSE		
11	3.1	8.3	SSE	14.2	S	SSE	3.5	11.0	SSE	16.6	SSE	S	4.6	9.7	SSE	16.2	S	S	1.5	3.8	ESE	10.9	ESE	SE	1.7	3.9	SSE	8.8	SE	SSE		
12	2.3	5.0	NE	7.1	NE	NNE	2.9	4.9	N	6.8	N	S	2.7	5.8	NNW	8.0	NNW	NNW	1.6	4.6	WNW	9.9	WNW	WNW	0.7	2.5	N	5.6	SW	N		
13	3.1	7.3	NE	11.0	NE	NNE	3.6	6.7	NNE	9.3	NNE	S	3.0	6.0	NNW	10.0	N	ESE	1.8	4.4	WNW	10.0	NW	WNW	1.3	4.2	N	7.0	N	NNW		
14	3.1	5.7	NNE	10.0	N	NNE	4.1	7.1	NNE	9.9	NNE	N	4.0	7.4	N	11.8	NNE	NNW	1.3	3.3	WNW	9.3	NNW	WSW	2.0	4.2	NNW	8.4	N	NNW		
15	4.7	8.2	NNW	14.0	NNW	NNW	7.9	14.5	NW	25.3	NW	NNW	8.2	14.5	NNW	24.6	NNW	NNW	2.4	6.9	WNW	16.6	NW	W	3.4	7.5	NNW	14.0	N	NNW		
16	3.0	5.9	W	8.8	W	WNW	4.1	8.4	NW	11.9	NW	NW	2.7	6.5	NNW	9.3	NW	ESE	1.0	4.5	NW	8.6	NNW	E	1.3	3.5	N	8.2	SW	WSW		
17	1.8	5.0	ESE	8.5	SE	SSE	2.2	6.6	SSE	9.1	SE	S	2.4	5.8	SE	8.8	S	SSE	0.7	2.1	ESE	6.0	ESE	SE	1.5	4.2	SSE	7.3	SSE	SE		
18	1.9	4.6	SSE	7.3	W	WSW	2.5	6.6	SSW	9.8	SW	SSW	3.6	6.4	S	10.9	SSW	S	0.8	4.8	ESE	7.6	ESE	ESE	1.8	4.4	SSW	9.5	SE	ESE		
19	2.1	4.5	NNE	6.7	NE	NNE	2.4	4.9	NNW	6.8	NNW	S	2.7	5.6	NNW	7.7	NNW	ESE	1.2	4.2	WNW	8.3	NW	ESE	1.3	3.7	SSE	7.0	SSE	NNW		
20	2.6	6.2	NNE	9.0	NE	NNE	3.0	5.2	N	7.0	NNE	NNE	2.5	5.1	NW	7.4	NW	ESE	1.3	4.2	WNW	7.6	NW	WNW	0.9	2.9	N	5.7	N	NNW		
21	2.1	5.3	NE	8.7	SSE	S	2.5	4.9	NNE	7.0	ENE	NNE	2.2	5.1	NW	6.7	NW	SE	1.2	4.7	ESE	8.4	NW	SE	0.9	3.9	N	6.0	N	N		
22	3.0	5.3	NE	9.1	SSE	S	3.1	6.0	NNE	9.7	S	S	3.2	13.5	ESE	20.3	ESE	ESE	1.0	3.7	ESE	5.6	ESE	SE	1.9	3.9	SSE	7.8	SSE	SSE		
23	2.2	5.7	ESE	8.8	ESE	SSE	2.2	5.7	SW	8.1	S	S	2.5	5.6	SSW	9.7	SSW	SE	0.8	2.4	ESE	5.2	ENE	ESE	1.2	3.8	SE	7.6	SE	ESE		
24	2.1	5.1	NE	8.1	NE	SSE	2.8	5.3	S	7.0	ENE	S	3.2	6.1	ESE	8.8	S	S	0.9	2.5	ESE	7.3	ESE	SE	1.1	3.1	SE	6.3	E	SE		
25	2.6	6.0	NNE	9.6	NE	SSE	2.8	5.9	S	8.9	S	SSW	4.0	6.4	S	11.2	SSE	S	0.8	2.8	ESE	6.9	ESE	ESE	1.5	3.6	ESE	6.5	ESE	SE		
26	2.1	5.4	N	8.4	N	NNE	2.6	4.5	N	6.8	N	SSE	3.2	6.8	SE	10.1	SE	ESE	1.3	4.0	ESE	7.7	NNW	ESE	1.0	3.8	N	6.2	N	SE		
27	1.9	5.4	NNE	8.3	NE	NNE	2.9	5.2	NNE	7.0	NNE	S	2.6	5.2	NNW	8.2	NNE	ESE	0.9	3.0	ESE	5.3	ESE	SE	0.8	4.1	WSW	9.7	ENE	ENE		
28	2.4	5.7	NNE	8.2	NNE	SE	3.4	6.1	NE	9.6	NE	S	2.7	6.0	ENE	8.3	ENE	ESE	1.7	3.9	WNW	7.9	NW	ESE	0.8	3.9	NNW	6.4	N	NW		
29	3.4	5.9	SSE	10.1	SSE	SSE	4.1	7.9	SSE	12.4	SSE	S	4.4	9.6	SSE	13.8	SSE	SSE	1.2	3.9	ESE	8.4	ESE	SE	1.7	4.3	ESE	7.6	SSE	SSE		
30	3.3	6.0	SSE	10.0	SSE	SSE	3.9	7.2	SSE	10.9	SSE	SSE	4.9	8.3	S	13.9	S	S	1.8	4.1	ESE	11.7	ESE	SE	2.8	5.2	SSE	12.3	SSE	SE		
31	2.9	6.3	SSE	11.6	SSE	SSE	2.4	6.8	S	10.6	S	SSE	5.2	9.7	SSE	17.1	S	S	2.0	4.1	SE	12.3	ESE	SE	3.5	5.7	SE	12.5	SE	SE		
月最大起日		9.5	SSE	18.0	SSE			14.8	S	25.3	NW			14.5	NNW	24.6	NNW			6.9	WNW	16.6	NW			7.8	SE	16.5	SSE			
		10		10				10		15				15		15				15		15					10		10			
上旬平均	3.6					SSE)	4.0					S	3.9					S	1.2					SE	2.7					SSE		
中旬平均	2.8					NNE	3.6					S	3.6					ESE	1.4				ESE	1.6						NNW		
下旬平均	2.5					SSE	3.0					S	3.5					S	1.2				SE	1.6						SE		
月平均	2.9					SSE)	3.5					S	3.7					S	1.3				SE	2.0						SSE		
10m/s以上日数		0						4						3						0						0						
15m/s以上日数		0						0						0						0						0						
20m/s以上日数		0						0						0						0						0						
30m/s以上日数		0						0						0						0						0						

地域気象観測降水量月報

鳥取県(69) 2023年8月

単位:mm 1/1頁

観測所名 日付	境	塩津	青谷	湖山	岩井	米子	倉吉	鹿野	鳥取	大山	関金	佐治	若桜	江尾	智頭	茶屋
1	0.0	0.0	0.0	0.0	0.0	0.0	0.0	0.0	0.0	0.0	0.0	0.0	0.0	0.0	0.0	0.0
2	0.0	0.0	0.0	0.0	0.0	0.0	0.0	0.0	0.0	0.0	0.0	0.0	0.0	0.0	0.0	0.0
3	0.0	0.0	0.0	0.0	0.0	0.5	0.0	0.0	0.0	0.0	0.0	0.0	0.0	0.0	0.0	0.0
4	0.0	0.0	0.0	0.0	0.0	0.0	0.0	0.0	0.0	0.0	0.0	0.0	0.0	4.5	0.0	0.0
5	0.0	0.0	0.0	0.0	0.0	0.0	0.0	0.0	0.0	0.0	0.0	0.0	0.0	0.0	0.0	0.0
6	0.0	0.0	0.0	0.0	0.0	0.0	0.5	0.0	0.0	0.0	2.0	8.0	0.0	0.0	0.0	0.0
7	0.0	0.0	0.0	0.0	0.0	0.0	0.5	0.0	0.0	0.5	1.0	0.0	0.0	0.0	0.5	1.5
8	0.0	0.0	0.0	0.0	0.0	0.0	0.0	0.0	0.0	0.0	0.0	0.0	2.0	0.0	0.5	0.0
9	0.0	0.0	0.0	0.0	0.0	0.0	0.0	0.0	0.0	0.0	0.0	0.0	0.0	0.0	0.0	0.0
10	0.0	0.0	0.0	0.0	0.0	0.0	0.0	9.0	0.0	0.0	0.0	13.5	1.0	0.0	2.5	0.0
11	4.5	0.0	0.0	0.0	0.0	17.5	0.0	0.0	0.0	1.0	0.0	1.0	0.0	3.5	0.0	5.5
12	0.0	0.0	0.0	0.0	0.0	0.0	0.0	0.0	0.0	1.0	0.0	0.0	28.5	0.0	0.0	18.5
13	0.0	0.0	0.0	0.0	0.0	0.0	0.0	0.0	0.0	0.0	0.0	0.0	0.0	0.0	0.0	0.0
14	0.0	0.0	0.0	0.5	0.0	0.0	0.0	1.0	0.0	9.5	1.5	3.0	3.0	0.0	7.5	3.0
15	24.0	75.5	149.5	114.0	207.0	30.5	177.0	485.5	225.5	155.0	226.0	515.0	186.0	155.5	307.0	63.5
16	9.0	1.5	12.0	14.5	11.5	3.0	0.0	14.5	12.5	15.0	1.0	12.0	6.0	11.5	4.0	14.5
17	0.5	0.0	0.5	0.5	1.0	2.5	0.0	5.0	0.0	0.5	0.0	6.5	4.0	9.5	4.5	14.0
18	12.0	0.0	0.0	0.0	0.0	19.5	0.5	0.5	0.0	0.0	0.5	0.0	0.0	0.0	0.5	1.0
19	0.0	0.0	0.0	0.0	0.0	0.0	0.0	0.0	0.0	0.0	0.0	0.5	0.0	0.0	0.0	0.0
20	0.0	0.0	0.0	0.0	0.0	0.0	0.0	0.0	0.0	0.0	0.0	0.0	0.0	0.0	0.0	0.0
21	0.0	0.0	0.0	0.0	0.0	0.0	0.0	2.0	0.0	7.0	0.0	4.5	9.5	25.5	0.0	0.0
22	0.0	0.0	0.0	12.5	13.5	0.0	0.0	0.0	16.0	0.0	0.0	0.0	4.0	0.0	1.5	0.5
23	3.5	6.0	5.5	8.5	3.5	2.5	7.5	6.0	4.5	32.5	24.5	19.0	5.0	25.0	15.5	8.0
24	0.0	0.0	1.0	0.5	5.5	2.5	0.5	0.0	2.0	0.0	0.0	1.0	5.5	5.5	5.5	2.5
25	12.0	5.5	1.0	0.0	0.0	8.5	0.0	0.0	0.0	0.0	0.0	0.0	0.0	1.0	0.0	5.5
26	0.0	1.0	0.0	0.0	0.0	0.0	0.0	0.0	0.0	1.0	0.0	0.0	30.5	0.0	2.0	2.0
27	1.5	0.0	0.5	0.0	0.0	0.0	0.0	0.0	0.0	3.0	0.0	0.0	0.5	3.0	0.0	48.0
28	0.0	0.0	0.0	0.0	0.0	0.0	0.0	0.0	0.0	19.5	0.0	0.0	0.0	0.0	0.0	0.0
29	0.0	0.0	0.0	0.0	0.0	0.0	0.0	0.0	0.0	0.0	0.0	0.0	0.0	0.0	0.0	0.0
30	0.0	0.0	0.0	0.0	0.0	1.5	0.0	0.0	0.0	0.0	0.0	0.0	0.0	0.0	0.5	0.0
31	0.0	0.0	0.5	3.5	1.0	1.5	0.5	3.5	5.5	2.5	0.0	1.5	3.0	0.5	0.0	0.0
最大日降水量	24.0	75.5	149.5	114.0	207.0	30.5	177.0	485.5	225.5	155.0	226.0	515.0	186.0	155.5	307.0	63.5
起日	15	15	15	15	15	15	15	15	15	15	15	15	15	15	15	15
最大1時間降水量	9.5	18.5	22.0	14.0	60.5	11.0	32.0	61.5	63.0	30.0	36.0	97.5	31.0	47.0	34.0	45.0
起日 時分	25 16:52	15 15:57	15 14:12	15 15:10	15 05:08	18 15:42	15 14:43	15 15:53	15 05:51	15 15:36	15 18:43	15 04:52	15 03:44	15 15:07	15 14:16	27 14:18
最大10分間降水量	5.0	7.0	5.0	6.5	21.5	6.0	8.5	14.5	28.5	15.0	7.5	24.5	16.0	14.5	8.0	16.0
起日 時分	25 16:12	15 15:44	15 13:42	22 17:45	15 05:00	18 14:54	15 15:33	15 15:03	15 05:29	15 14:48	15 16:14	15 04:21	12 13:42	15 14:28	15 06:22	27 13:37
上旬合計	0.0	0.0	0.0	0.0	0.0	0.5	1.0	9.0	0.0	0.5	3.0	21.5	3.0	4.5	3.5	1.5
中旬合計	50.0	77.0	162.0	129.5	219.5	73.0	177.5	506.5	238.0	182.0	229.0	538.0	227.5	180.0	323.5	120.0
下旬合計	17.0	12.5	8.5	25.0	23.5	16.5	8.5	11.5	28.0	65.5	24.5	26.0	58.0	60.5	25.0	66.5
月合計	67.0	89.5	170.5	154.5	243.0	90.0	187.0	527.0	266.0	248.0	256.5	585.5	288.5	245.0	352.0	188.0
1mm以上日数	7	5	5	5	7	10	2	8	6	11	6	11	13	10	9	13
10mm以上日数	3	1	2	3	3	3	1	2	3	4	2	4	3	4	2	5
30mm以上日数	0	1	1	1	1	1	1	1	1	2	1	1	2	1	1	2
50mm以上日数	0	1	1	1	1	0	1	1	1	1	1	1	1	1	1	1
70mm以上日数	0	1	1	1	1	0	1	1	1	1	1	1	1	1	1	0
100mm以上日数	0	0	1	1	1	0	1	1	1	1	1	1	1	1	1	0

地域気象観測日照時間月報

鳥取県(69) 2023年8月

単位:h 1/1頁

観測所名 日付	境	塩津	青谷	岩井	米子	倉吉	鳥取	智頭	茶屋
1	12.7	12.9	12.8	12.7	13.2	12.9	12.9	12.0	12.2
2	9.6	12.0	9.8	12.7	8.7)	10.9	12.0	10.7	11.4
3	8.0)	8.0	9.0	10.9	6.9	8.6	11.5	8.3	9.4
4	12.7	11.1	11.6	10.8	12.3	10.6	12.3	11.2	8.7
5	12.3	12.9	12.5	12.3	13.2	12.9	13.0	7.9	10.9
6	13.1	12.9	11.6	11.3	12.9	10.7	10.3	8.5	10.2
7	3.6	3.0	1.0	1.7	3.1	0.6	1.6	0.0	0.0
8	4.7	4.7	5.5	4.0	5.4	4.3	4.5	5.6	0.5
9	7.4	10.5	12.0	7.3	6.8	10.0	10.5	7.0	0.0
10	9.3	5.1	7.9	8.5	9.0	10.3	7.7	0.1	0.6
11	2.0	2.3	8.5	12.1	1.8	8.6	12.4	8.9	1.6
12	10.1	11.2	12.5	12.5	10.3	11.6	12.4	11.6	4.6
13	10.7	12.6	12.3	11.2	12.9	12.7	11.4	11.5	11.3
14	0.8	0.5	1.2	0.2	0.8	0.6	0.7	0.0	0.0
15	0.0	0.0	0.0	0.0	0.0	0.0	0.0	0.0	0.0
16	4.6	7.9	5.9	1.7	5.6	5.3	2.6	2.1	3.9
17	2.1	3.1	0.6	0.0	2.2	0.9	0.5	0.0	0.4
18	4.5	5.7	4.8	2.5	4.2	4.7	1.8	2.0	4.3
19	9.1	4.9	7.9	9.9	8.1	8.1	8.6	8.2	4.0
20	11.6	12.1	11.5	11.0	11.2	11.6	11.9	5.8	6.1
21	8.8	7.8	7.4	5.2	7.8	7.5	7.2	1.9	5.8
22	11.4	10.9	10.5	9.3	11.2	9.2	9.8	7.9	8.7
23	1.4	3.1	5.5	5.3	0.7	4.1	5.5	4.1	0.9
24	10.4	10.3	10.2	10.6	7.3	9.1	10.9	7.2	5.9
25	5.7	4.8	8.0	8.4	4.0	5.8	9.0	4.4	5.2
26	11.1	11.3	10.5	11.1	10.6	11.3	12.3	5.6	6.7
27	9.8	10.3	10.8	10.9	9.3	11.4	11.5	7.9	6.2
28	12.2	11.5	11.9	11.8	10.3	12.0	12.2	9.9	6.7
29	9.2	11.5	11.3	9.9	10.6	11.6	11.4	5.7	8.2
30	10.4	3.1	1.3	6.3	6.0	5.5	4.4	2.3	5.0
31	1.2	0.0	0.0	0.0	0.3	0.0	0.0	0.0	0.0
旬合計 上旬	93.4	93.1	93.7	92.2	91.5	91.8	96.3	71.3	63.9
旬合計 中旬	55.5	60.3	65.2	61.1	57.1	64.1	62.3	50.1	36.2
旬合計 下旬	91.6	84.6	87.4	88.8	78.1	87.5	94.2	56.9	59.3
月合計	240.5	238.0	246.3	242.1	226.7	243.4	252.8	178.3	159.4
0.1時間未満日数	1	2	2	3	1	2	2	5	5

注) 鳥取、米子、境以外は、気象衛星観測のデータを用いた「推計気象分布(日照時間)」から得る推計値の合計。

地域気象観測相対湿度月報

鳥取県(69) 2023年8月

蒸気圧単位:hPa 相対湿度単位:% 1/1頁

観測所名 日付	境			塩津			青谷			岩井			米子			倉吉			鳥取			智頭			茶屋		
	平均 蒸気圧	平均 湿度	最小 湿度	平均 蒸気圧	平均 湿度	最小 湿度	平均 蒸気圧	平均 湿度		平均 蒸気圧	平均 湿度	最小 湿度	平均 蒸気圧	平均 湿度	最小 湿度	平均 蒸気圧	平均 湿度	最小 湿度	平均 蒸気圧	平均 湿度	最小 湿度	平均 蒸気圧	平均 湿度	最小 湿度	平均 蒸気圧	平均 湿度	最小 湿度
1	30.4	73	49	30.9	81	62	31.4	83	56	29.3	79	54	28.7	69	47	28.8	74	50	27.8	64	44	×	×	×	24.8	78	47
2	28.7	66	43	29.8	75	49	30.0	77	50	26.1	71	38	27.8	61	39	27.4	64	43	26.4	58	39	×	×	×	24.9	79	48
3	30.2	68	43	31.0	78	56	32.5	82	53	27.7	69	42	29.4	67	43	29.6	68	47	28.1	60	42	28.2]	71]	48]	26.5	78	53
4	29.6	66	46	30.2	75	57	32.5	82	54	29.2	76	47	28.0	61	44	29.4	69	45	28.6	60	41	28.2	74	49	26.0	75	46
5	29.9	64	46	29.6	70	48	32.3	81	59	29.4	76	45	28.3	59	44	29.8	69	50	28.4	59	42	28.4	71	50	26.9	76	57
6	30.5	65	48	30.9	74	61	33.3	83	65	30.9	78	55	29.2	61	46	30.3	74	54	30.2	67	44	29.3	77	45	26.7	76	53
7	28.3	64	51	27.8	68	54	31.6	80	54	29.8	80	44	27.6	64	51	29.4	79	56	28.9	69	51	28.8	86	63	25.9	84	76
8	30.7	67	56	31.2	74	65	32.4	76	52	29.8	74	48	28.2	59	46	30.8	75	50	29.5	66	45	29.5	81	52	26.2	75	67
9	28.6	57	42	27.3	58	44	29.3	65	43	29.4	72	44	27.0	55	41	27.6	59	46	27.9	58	40	28.2	70	48	26.1	73	63
10	28.1	56	43	27.4	58	51	28.6	61	49	25.6	55	38	27.4	55	45	27.9	63	55	27.1	56	44	27.8	73	58	26.3	75	64
11	30.7	78	63	29.6	76	58	30.9	74	47	28.3	70	38	30.6	78	62	29.7	74	50	28.8	64	39	27.5	71	45	27.2	88	69
12	31.7	81	57	31.0	83	69	33.0	88	69	29.7	82	61	31.1	80	53	30.5	82	62	30.3	75	50	27.3	76	49	26.1	90	61
13	30.9	78	59	29.7	79	67	32.4	88	71	28.8	85	68	30.6	80	59	29.6	83	69	29.2	75	59	26.4	76	54	25.5	84	54
14	31.2	81	72	31.0	83	74	34.0	91	76	31.1	88	78	30.4	81	68	31.1	87	79	31.3	81	67	29.1	88	76	26.1	91	79
15	32.3	89	80	32.1	92	83	34.5	99	93	31.8	92	82	32.5	91	82	31.7	94	83	32.9	96	89	29.1	95	85	27.4	94	87
16	30.8	85	72	31.0	88	77	32.9	92	78	30.3	89	76	30.5	82	64	30.7	85	67	31.5	89	68	30.1	92	62	27.6	88	64
17	30.5	82	68	30.1	83	62	32.1	93	73	30.4	91	65	30.3	82	61	29.6	84	63	30.0	84	69	29.7	96	82	26.8	91	77
18	32.3	86	61	31.8	85	67	33.0	88	56	30.2	85	55	31.5	83	53	31.4	81	58	30.4	75	60	30.3	91	67	27.9	84	59
19	31.7	79	56	31.2	81	61	33.4	87	61	30.1	81	56	31.0	76	51	31.0	79	61	30.0	71	49	29.5	82	51	27.9	86	58
20	33.0	80	56	32.5	82	65	34.7	89	69	31.2	83	59	32.2	79	58	32.6	84	72	32.5	78	56	30.4	83	61	27.9	85	56
21	34.3	83	65	33.5	86	72	35.9	92	75	32.9	86	63	33.0	81	61	33.6	86	70	32.8	79	55	31.5	90	60	28.6	87	59
22	31.8	72	53	32.2	80	60	33.7	84	57	31.0	84	52	30.3	66	48	31.2	75	54	30.8	76	47	29.8	85	52	27.1	78	58
23	31.2	80	60	31.0	83	60	34.5	89	69	32.6	86	64	29.8	78	68	31.7	84	58	31.9	80	51	31.5	91	63	26.9	93	77
24	30.2	75	56	30.1	79	60	33.2	88	60	31.1	84	52	29.1	73	56	29.9	80	59	30.6	74	52	30.4	86	58	26.9	87	63
25	29.4	78	51	29.8	82	58	32.8	88	59	29.0	81	49	28.5	75	51	30.7	80	52	28.9	68	49	29.2	85	59	26.2	86	61
26	30.5	81	61	29.7	83	67	31.6	87	66	27.8	81	58	29.8	80	62	29.7	82	64	28.1	73	52	27.9	84	54	26.2	90	54
27	31.3	81	61	30.0	81	67	31.3	85	63	28.9	81	57	30.3	79	59	29.3	81	60	28.8	75	48	28.3	87	49	26.1	91	56
28	31.0	79	59	29.7	81	67	32.4	88	68	29.5	83	59	30.0	77	57	29.7	80	60	28.9	72	50	27.9	82	41	26.1	89	54
29	28.3	66	47	28.5	74	52	28.8	77	48	26.5	73	42	26.3	60	44	27.1	71	53	26.7	64	48	26.9	79	55	25.0	80	55
30	27.9	62	44	27.4	68	52	29.9	78	52	26.8	73	45	27.4	63	45	27.4	67	51	26.9	62	49	27.3	75	56	25.3	77	55
31	27.2	66	51	27	68	58	29.7)	79)	63)	26.8	77	56	27.1	68	55	28.8	77	63	27.6	74	59	26.8	77	68	24.1	76	67
月極値 起日			42 9			44 9			43 9			38 11			39 2			43 2			39 11			41) 28			46 4
上旬平均	29.5	65		29.6	71		31.4	77		28.7	73		28.2	61		29.1	69		28.3	62		28.6]	76]		26.0	77	
中旬平均	31.5	82		31.0	83		33.1	89		30.2	85		31.1	81		30.8	83		30.7	79		28.9	85		27.0	88	
下旬平均	30.3	75		29.9	79		32.2	85		29.4	81		29.2	73		29.9	78		29.3	72		28.9	84		26.2	85	
月平均	30.4	74		30.2	78		32.2	84		29.4	80		29.5	72		29.9	77		29.4	71		28.8)	82)		26.4	83	