

鳥取県の気象

令和5年（2023年）9月

鳥取地方気象台

目 次

気象用語の説明	1
資料の解説	2
気象観測所一覧表・配置図	3
天気概況	4
アメダス気象経過図	5
気象分布図	8
特別警報・警報・注意報発表状況	9
情報発表状況	12
鳥取・米子・境の観測値の順位更新	13
生物季節観測	13
気象月表(鳥取・米子・境)	14
地域気象観測月報(気温、風向・風速、降水量、日照時間、湿度)	17

※ 上記資料は、速報値のため後日修正される場合があります。

気象用語の説明

【解説用階級区分】

月平均気温は平年に比べて「低い」、「平年並」、「高い」という解説用階級区分で表し、それぞれの出現率は同じ33%です。また、「低い」「高い」の各33%のうち両端からの各10%を補足的表現としてそれぞれ「かなり低い」、「かなり高い」と表します。

「鳥取県の気象」の天気概況では、「かなり低い(10%)」、「低い(23%)」、「平年並(33%)」、「高い(23%)」、「かなり高い(10%)」の5階級の表現方法を採用しています。

なお、降水量、日照時間については気温での「低い」、「高い」が「少ない」、「多い」の表現に変わるだけで5階級区分の方法は同様です。

解説用階級区分	低い (少ない) 33%		平年並 33%	高い (多い) 33%	
補足的表現	かなり低い (少ない) 10%	低い (少ない) 23%	平年並 33%	高い (多い) 23%	かなり高い (多い) 10%

資料の解説

気象月表（鳥取地方気象台及び米子・境特別地域気象観測所）		
気圧 (hPa)	平均気圧 (現地・海面)	毎正時 (24回) の平均
気温 (°C)	平均気温	毎正時 (24回) から求めた日平均及び旬毎、月の平均
	最高気温	任意の時刻の最高値
	最低気温	任意の時刻の最低値
蒸気圧 (hPa)	平均蒸気圧	毎正時 (24回) の平均
相対湿度 (%)	平均相対湿度	毎正時 (24回) の平均
	最小相対湿度	任意の時刻の最小値
日照時間 (h)		毎正時 (24回) から日合計値を求め旬毎及び月の合計
降水量 (mm)	降水量	毎正時 (24回) から日合計値を求め旬毎及び月の合計 (0.5mm未満は0.0、無降水は一)
	最大1時間降水量	任意の1時間最大値
	最大10分間降水量	任意の10分間最大値
風速 (m/s)	平均風速	毎10分 (144回) の平均
	最大風速	任意の時刻の最大値及びその風向 (16方位)
	最大瞬間風速	任意の時刻の最大値及びその風向 (16方位)
天気概況 (鳥取のみ)		06時～18時及び18時～翌日06時
最深積雪 (cm)		毎正時の積雪の深さ (24回) の最大値 (日界は24時)
降雪の深さの合計 (cm)		毎正時の降雪の深さ (24回) の合計値 (日界は24時)
月最大24時間降水量 (mm)		連続する任意の24時間降水量の最大値
最低海面気圧 (hPa)		任意の時刻の最低値
日照率 (%)		日照時間の可照時間に対する割合
大気現象		● 雨 ✕ 雪 ✨ みぞれ ≡ 霧 = もや ∞ 煙霧 ⚡ 雷電 (◻ 霜 と ◻ 結氷 は鳥取で初日のみ目視観測)

地域気象観測月報（地域気象観測所及び地域雨量観測所）		
気温 (°C)	平均気温	毎正時 (24回) から求めた日平均及び旬毎、月の平均
	最高気温	任意の時刻の最高値
	最低気温	任意の時刻の最低値
	積算気温	日平均気温10°C以上の日の日平均気温の積算値 (小数第1位を四捨五入)
風速 (m/s)	平均風速	毎10分 (144回) の平均
	最大風速	任意の時刻の最大値及びその風向 (16方位)
	最大瞬間風速	任意の時刻の最大値及びその風向 (16方位)
	最多風向	毎正時 (24回) の風向の最も多い風向
降水量 (mm)	降水量	毎正時 (24回) から日合計値を求め旬毎及び月の合計 (0.5mm未満及び無降水は0.0)
	最大日降水量	日降水量の最大値
	最大1時間降水量	任意の1時間最大値
	最大10分間降水量	任意の10分間最大値
日照時間 (h)		毎正時 (24回) から日合計値を求め旬毎及び月の合計 気象衛星観測のデータを用いた「推計気象分布 (日照時間)」から得る推計値の合計。
蒸気圧 (hPa)	平均蒸気圧	毎正時 (24回) の平均
相対湿度 (%)	平均相対湿度	毎正時 (24回) の平均
	最小相対湿度	任意の時刻の最小値
積雪 (cm)	最深積雪	毎正時 (24回) の積雪の深さの最大値 (積雪1cm未満及び積雪なしは0)
	積雪差の日合計	毎正時 (24回) の前1時間の積雪深の差 (正の値のみ) の合計

平年値の統計期間は 1991～2020年 (30年間)。平年値の@記号は参考値であることを示す。

値欄の記号の説明

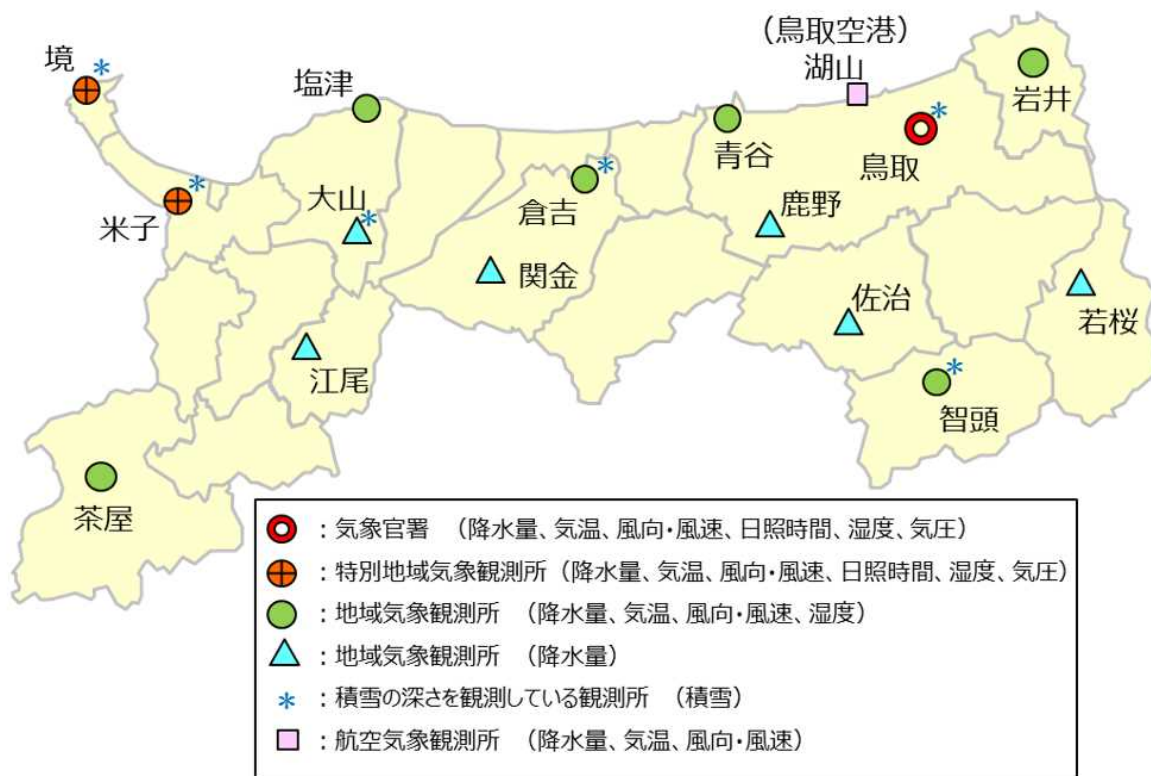
- ）記号は、準正常値 (対象となる資料の一部が欠けているが、許容する資料数を満たす値)。
-] 記号は、資料不足値 (対象となる資料が許容する資料数を満たさない値)。
- × 記号は、欠測、休止や測器の故障などにより値が得られなかった場合。

気象観測所一覧表

観測所名	観測種目							所在地	北緯 (度分)	東経 (度分)	標高 (m)
	気温	風向 風速	日照 時間	降水 量	湿度	積雪	その他				
境	○	○	○	○	○	○	○	境港市東本町	35° 32.6'	133° 14.1'	2
塩津	○	○	*	○	○			西伯郡大山町塩津	35° 31.4'	133° 34.0'	15
青谷	○	○	*	○	○			鳥取市青谷町青谷	35° 31.2'	133° 59.8'	13
湖山	○	○		○				鳥取市湖山町西	35° 31.8'	134° 09.9'	15
岩井	○	○	*	○	○			岩美郡岩美町宇治字前田	35° 33.5'	134° 21.6'	19
米子	○	○	○	○	○	○	○	米子市博労町	35° 26.0'	133° 20.3'	7
倉吉	○	○	*	○	○	○		倉吉市大塚字隈ヶ坪	35° 28.4'	133° 50.3'	8
鹿野				○				鳥取市鹿野町河内	35° 24.8'	134° 01.0'	210
鳥取	○	○	○	○	○	○	○	鳥取市吉方	35° 29.2'	134° 14.3'	7
大山				○		○		西伯郡大山町大山字立の坂上	35° 23.6'	133° 32.2'	875
関金				○				倉吉市関金町安歩	35° 22.7'	133° 45.4'	150
佐治				○				鳥取市佐治町加瀬木	35° 19.7'	134° 06.8'	210
若桜				○				八頭郡若桜町大字大炊	35° 20.0'	134° 24.3'	231
江尾				○				日野郡江府町小江尾	35° 17.3'	133° 29.0'	155
智頭	○	○	*	○	○	○		八頭郡智頭町智頭沖代	35° 15.8'	134° 14.4'	182
茶屋	○	○	*	○	○			日野郡日南町茶屋大ジャブ田	35° 11.2'	133° 13.8'	490

注) 日照時間の*印は、日照計による観測を実施していませんが、気象衛星観測のデータを用いた「推計気象分布(日照時間)」から得る推計値を提供していることを示します。

気象観測所配置図



天気概況 令和5年(2023年)9月

9月は、高気圧に覆われて晴れた日もあったが、湿った空気の影響により曇りや雨の天気が多かった。南から暖かい空気が流れこみやすい時期があったため、県内全ての観測地点で統計開始以降、9月の月平均気温の高い方から1位となる記録的な高温となった。

平均気温は、鳥取、米子ともに平年よりかなり高かった。降水量は、鳥取、米子ともに平年並であった。日照時間は、鳥取、米子ともに平年より少なかった。

上旬は、湿った空気の影響により曇りや雨の天気が多かった。

中旬は、高気圧に覆われて晴れた日もあったが、湿った空気の影響により雲が広がり、雷雨となる日があった。

下旬は、高気圧に覆われて晴れた日もあったが、湿った空気の影響により曇りや雨の日が多かった。

1日	前線や湿った空気の影響を受ける	雨時々曇
2日	湿った空気の影響を受ける	曇一時雨
3日	高気圧に覆われる	晴一時曇
4日	高気圧に覆われるが、湿った空気の影響を受ける	晴時々雨
5日	湿った空気の影響を受ける	曇一時雨後晴
6日	前線や湿った空気の影響を受ける	曇後雨時々晴、雷を伴う
7日	湿った空気の影響を受ける	晴時々雨一時曇
8日	湿った空気の影響を受ける	雨後曇時々晴
9日	湿った空気の影響を受ける	曇時々雨
10日	上空の寒気や湿った空気の影響を受ける	曇時々晴一時雨、雷を伴う
11日	上空の寒気や湿った空気の影響を受ける	雨時々曇、雷を伴う
12日	湿った空気の影響を受ける	曇時々晴
13日	高気圧に覆われるが、次第に湿った空気の影響を受ける	晴後時々曇
14日	前線や湿った空気の影響を受ける	曇時々雨
15日	前線や湿った空気の影響を受ける	曇時々雨一時晴
16日	高気圧に覆われるが、湿った空気の影響を受ける	晴後一時雨一時曇、雷を伴う
17日	高気圧に覆われる	晴
18日	湿った空気の影響を受ける	曇時々晴一時雨、雷を伴う
19日	湿った空気の影響を受ける	曇時々晴後雨、雷を伴う
20日	前線や湿った空気の影響を受ける	曇時々雨
21日	前線や湿った空気の影響を受ける	雨時々曇、雷を伴う
22日	湿った空気の影響を受ける	雨時々曇
23日	湿った空気の影響を受ける	曇時々晴一時雨
24日	高気圧に覆われるが、湿った空気の影響を受ける	晴一時雨
25日	気圧の谷や湿った空気の影響を受ける	曇時々晴一時雨
26日	湿った空気の影響を受ける	曇時々雨
27日	湿った空気の影響を受ける	曇時々雨
28日	前線や湿った空気の影響を受ける	曇時々晴後雨
29日	高気圧に覆われる	晴
30日	高気圧に覆われるが、次第に前線や湿った空気の影響を受ける	晴後雨時々曇

(注)日別の天気は、鳥取における日中(6-18時)の天気概況を表わしたものです。

		平均気温(°C)				降水量(mm)				日照時間(h)			
		上旬	中旬	下旬	月	上旬	中旬	下旬	月	上旬	中旬	下旬	月
鳥取	本年	26.4	26.8	23.6	25.6	44.5	22.5	66.5	133.5	43.1	46.7	35.6	125.4
	平年	24.8	23.1	20.8	22.9	80.7	69.7	75.0	225.4	52.0	48.0	43.4	143.4
	階級	(+)	(++)	(++)	(++)	(0)	(-)	(0)	(0)	(-)	(0)	(0)	(-)
米子	本年	26.5	26.6	23.7	25.6	78.0	48.5	83.0	209.5	38.0	54.4	36.3	128.7
	平年	24.7	23.2	21.0	23.0	77.6	69.9	66.9	214.3	52.6	49.7	46.4	148.7
	階級	(+)	(++)	(++)	(++)	(0)	(0)	(+)	(0)	(-)	(0)	(-)	(-)
境	本年	26.6	26.4	23.8	25.6	150.5	18.5	52.5	221.5	38.3	55.0	29.9	123.2
	平年	24.9	23.4	21.3	23.2	74.3	67.6	72.1	212.8	51.0	50.9	46.9	147.5
	階級	(+)	(++)	(++)	(++)	(+)	(-)	(0)	(0)	(-)	(0)	(-)	(-)

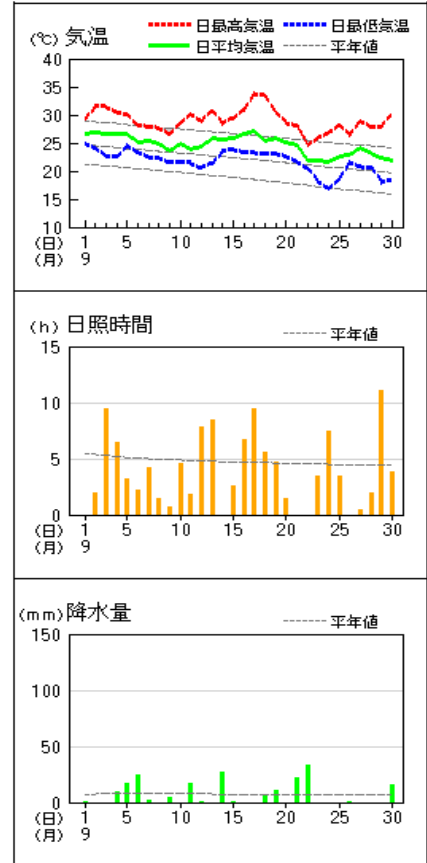
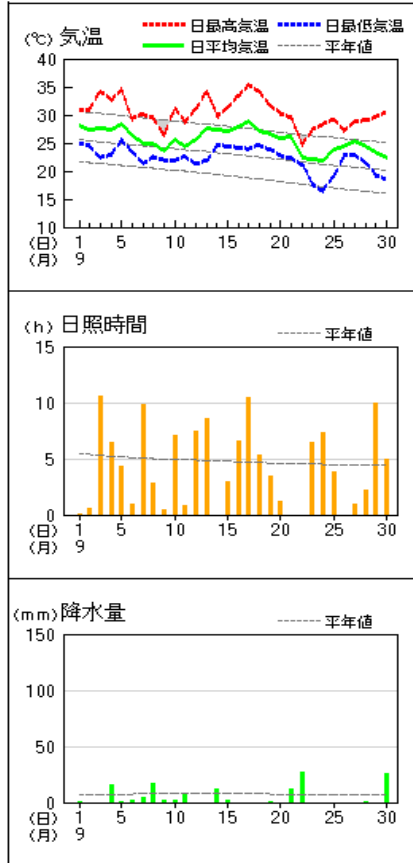
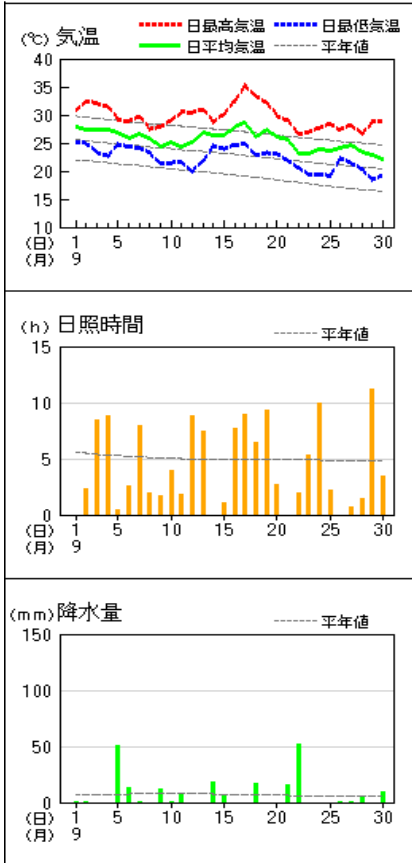
(-):かなり低い(少ない) (-):低い(少ない) (0):平年並 (+):高い(多い) (++):かなり高い(多い)

アメダス 気象経過図：令和5年(2023年) 9月1日～30日

米子

鳥取

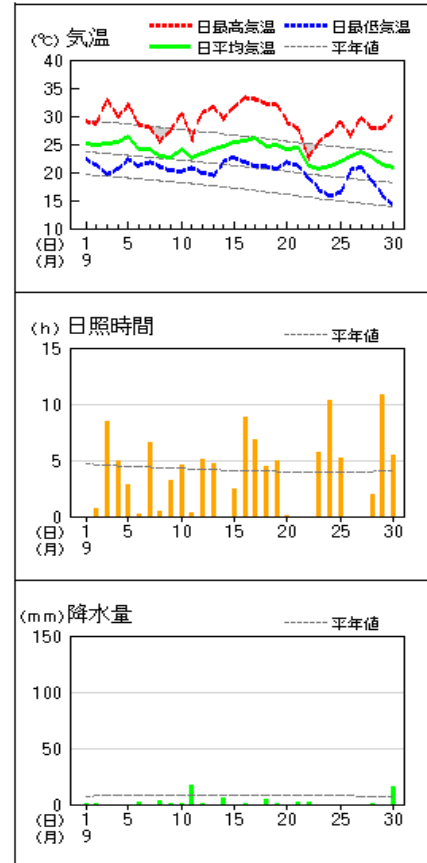
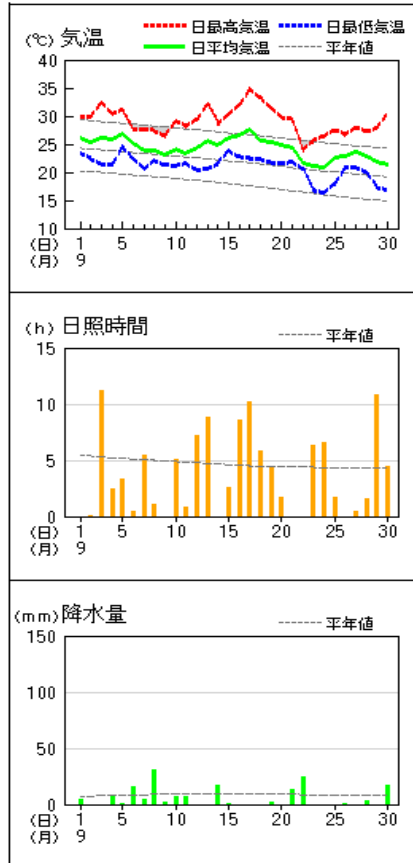
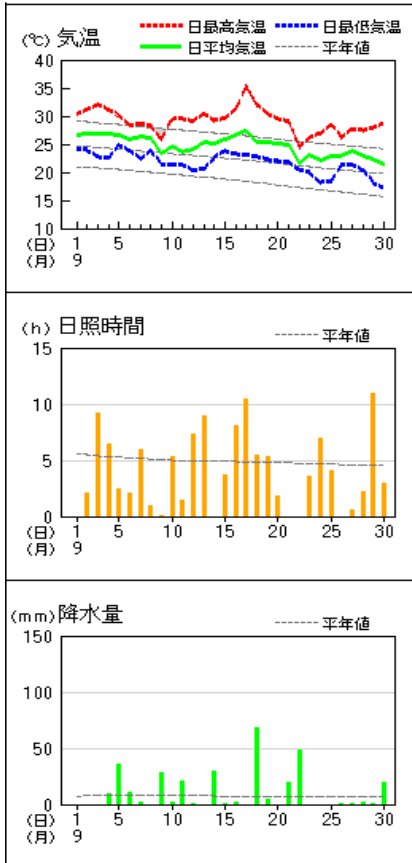
倉吉



青谷

岩井

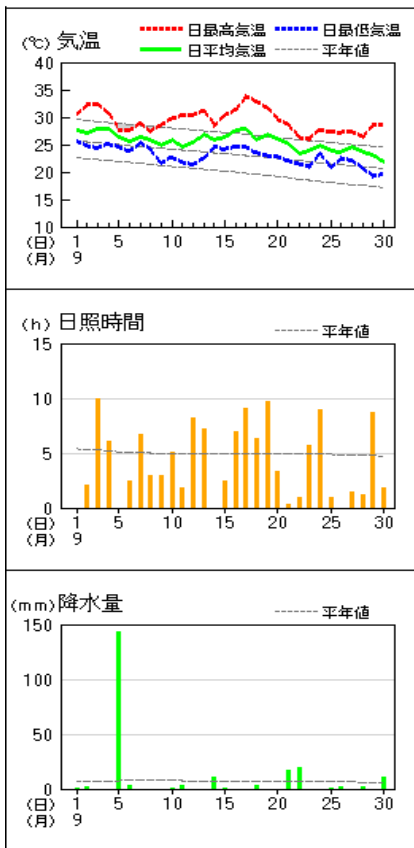
智頭



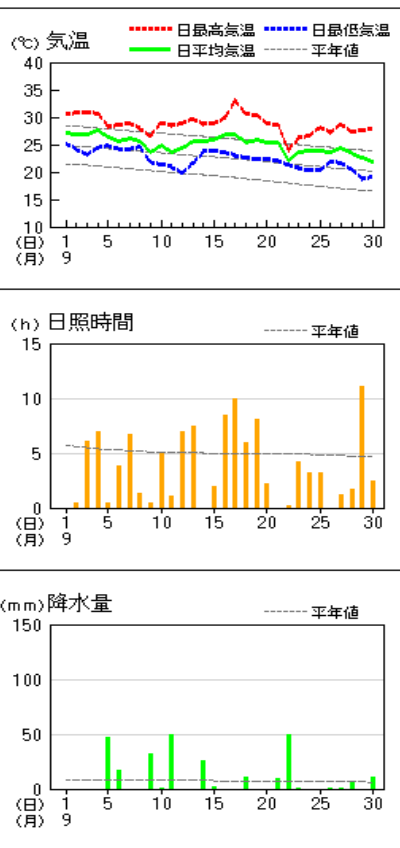
注) 鳥取、米子、境以外の日照時間は、気象衛星観測のデータを用いた「推計気象分布(日照時間)」から得る推計値の合計。

アメダス 気象経過図：令和5年(2023年) 9月1日～30日

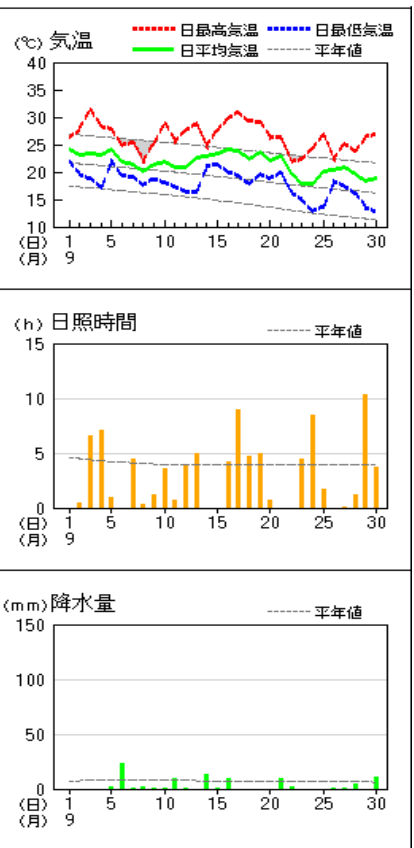
境



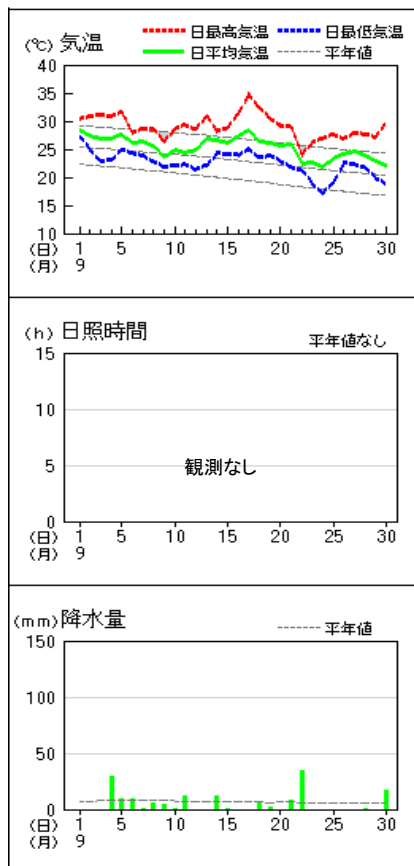
塩津



茶屋



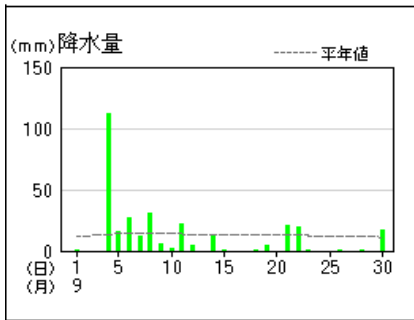
湖山



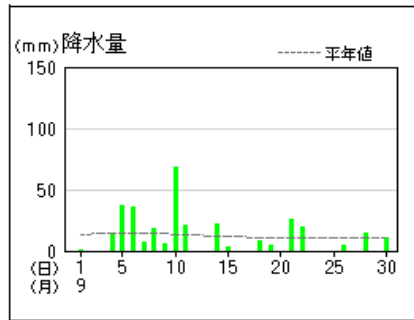
注）鳥取、米子、境以外の日照時間は、気象衛星観測のデータを用いた「推計気象分布（日照時間）」から得る推計値の合計。

アメダス 気象経過図：令和5年(2023年) 9月1日～30日

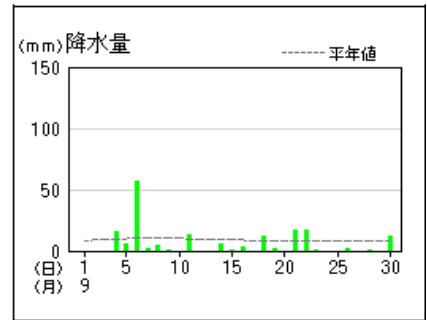
鹿野



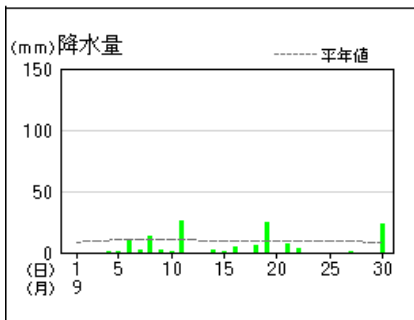
大山



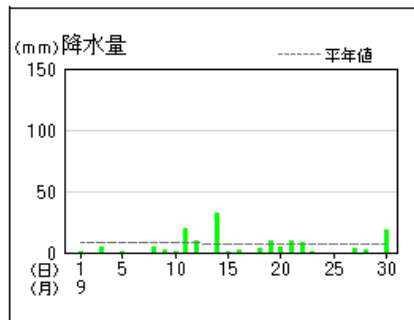
関金



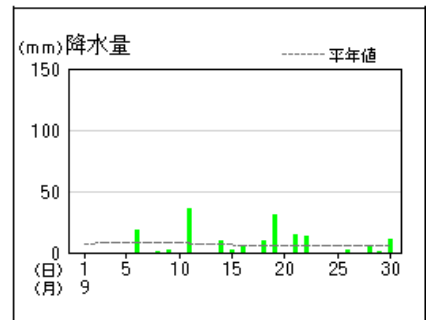
佐治



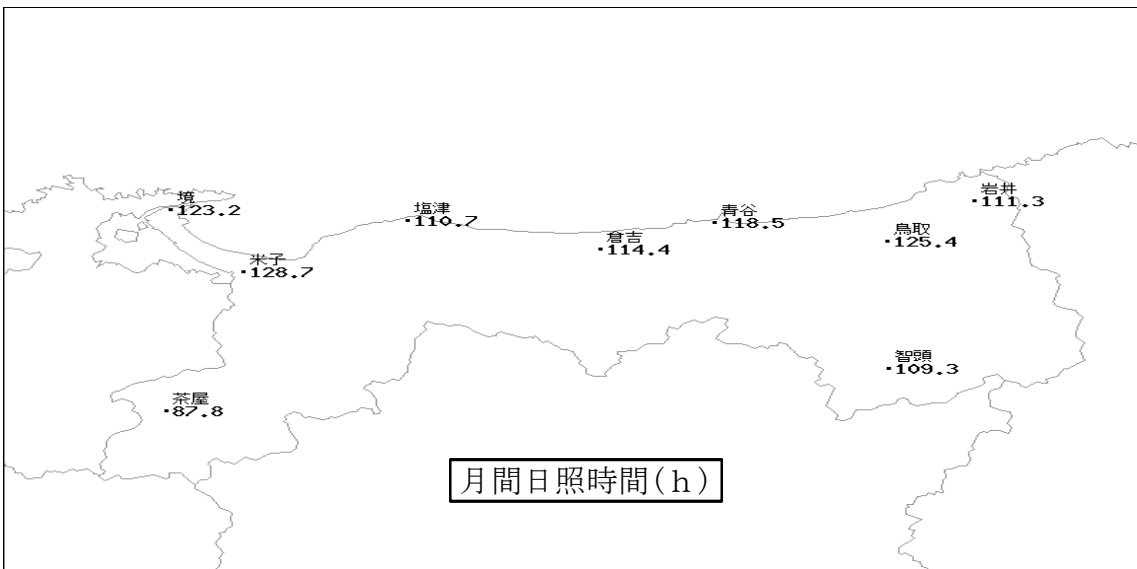
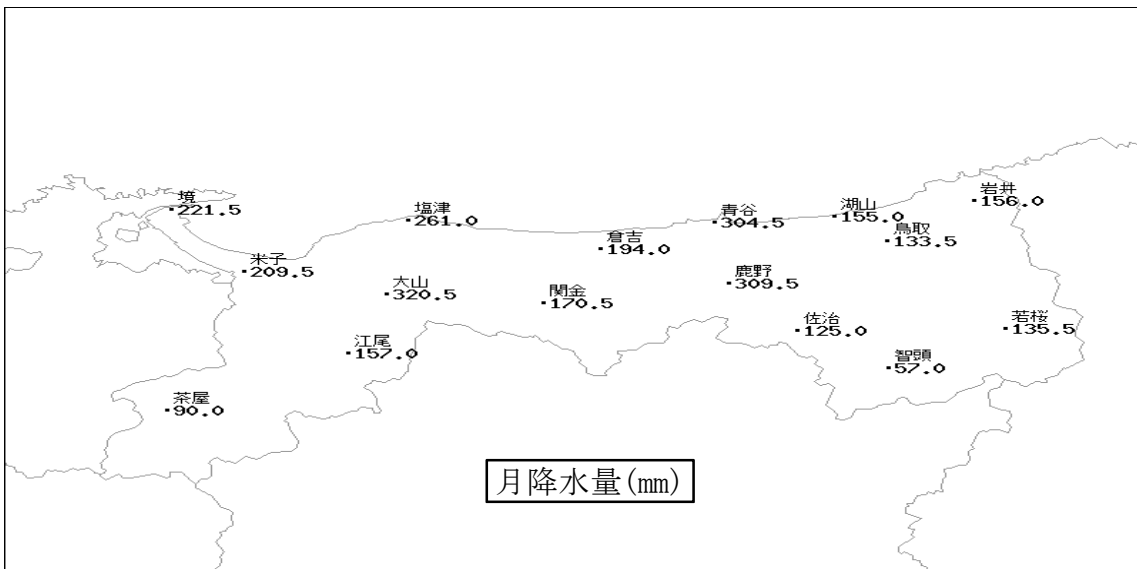
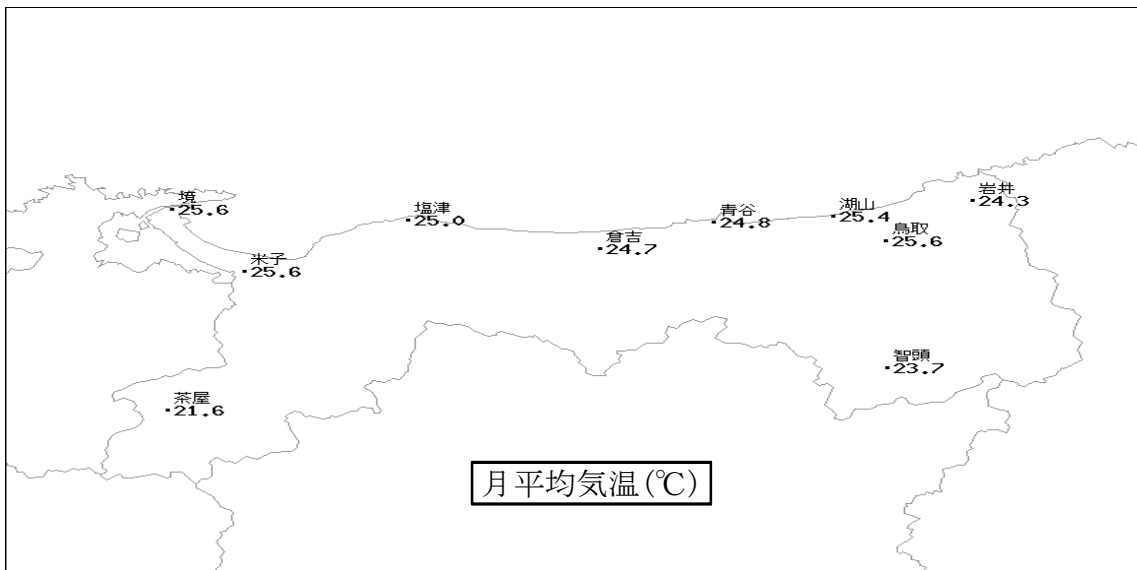
若桜



江尾



気象分布図 令和5年(2023年)9月



注) 鳥取、米子、境以外の月間日照時間は、気象衛星観測のデータを用いた「推計気象分布(日照時間)」から得る推計値の合計。

2023年9月の特別警報・警報・注意報 発表状況

●:発表 ◇:特別警報から警報 ▽:特別警報から注意報 ▼:警報から注意報 ○:継続 解:解除
 浸:浸水害 土:土砂災害 土浸:土砂災害、浸水害 斜体字:発表 下線:特別警報から警報

発表時刻	警報・注意報	鳥取市北部	岩美町	鳥取市南部	若桜町	智頭町	八頭町	倉吉市	三朝町	湯梨浜町	琴浦町	北栄町	米子市	境港市	日吉津村	大山町	南部町	伯耆町	日南町	日野町	江府町	
2023/9/2 14:43	雷注意報							●	●	●	●	●	●	●	●	●	●	●	●	●	●	●
2023/9/2 19:17	雷注意報							解	解	解	解	解	解	解	解	解	解	解	解	解	解	解
2023/9/3 10:18	雷注意報	●	●	●	●	●	●	●	●	●	●	●	●	●	●	●	●	●	●	●	●	●
2023/9/3 16:14	雷注意報	解	解	解	解	解	解	解	解	解	解	解	解	解	解	解	解	解	解	解	解	解
2023/9/4 9:45	雷注意報	●	●	●	●	●	●	●	●	●	●	●	●	●	●	●	●	●	●	●	●	●
2023/9/4 23:15	大雨注意報	●						●	●	●												
	雷注意報	○	○	○	○	○	○	○	○	○	○	○	○	○	○	○	○	○	○	○	○	○
	洪水注意報	●						●	●	●												
2023/9/4 23:35	大雨警報							土	土													
	大雨注意報	○						○	○													
	雷注意報	○	○	○	○	○	○	○	○	○	○	○	○	○	○	○	○	○	○	○	○	○
	洪水注意報	○						●	●	●												
2023/9/4 23:47	大雨警報							土	土浸	土												
	洪水警報								●	●												
	大雨注意報	○																				
	雷注意報	○	○	○	○	○	○	○	○	○	○	○	○	○	○	○	○	○	○	○	○	○
2023/9/5 2:10	洪水注意報	○																				
	大雨注意報	○						▼	▼	▼												
	雷注意報	○	○	○	○	○	○	○	○	○	○	○	○	○	○	○	○	○	○	○	○	○
	洪水注意報	解						解	解	解												
2023/9/5 4:48	大雨注意報	解						解	解	解												
	雷注意報	○	○	○	○	○	○	○	○	○	○	○	○	○	○	○	○	○	○	○	○	○
2023/9/5 6:53	大雨注意報												●	●								
	雷注意報	○	○	○	○	○	○	○	○	○	○	○	○	○	○	○	○	○	○	○	○	○
	洪水注意報												●	●								
2023/9/5 7:51	大雨警報													浸								
	洪水警報													●								
	大雨注意報												○	○								
	雷注意報	○	○	○	○	○	○	○	○	○	○	○	○	○	○	○	○	○	○	○	○	○
2023/9/5 10:05	洪水注意報												○	○								
	大雨注意報												解	▼								
	雷注意報	○	○	○	○	○	○	○	○	○	○	○	○	○	○	○	○	○	○	○	○	○
2023/9/5 11:24	洪水注意報												解	▼								
	大雨注意報													解								
	雷注意報	○	○	○	○	○	○	○	○	○	○	○	○	○	○	○	○	○	○	○	○	○
2023/9/5 19:02	洪水注意報													解								
	大雨注意報	●												●								
	雷注意報	○	○	○	○	○	○	○	○	○	○	○	○	○	○	○	○	○	○	○	○	○
2023/9/5 19:12	洪水注意報													●								
	大雨警報													浸								
	大雨注意報	○																				
	雷注意報	○	○	○	○	○	○	○	○	○	○	○	○	○	○	○	○	○	○	○	○	○
2023/9/5 19:38	洪水注意報													○								
	大雨警報													浸								
	大雨注意報	○																				
2023/9/5 21:56	雷注意報	○	○	○	○	○	○	○	○	○	○	○	○	○	○	○	○	○	○	○	○	○
	大雨警報													浸								
	洪水警報													○								
2023/9/5 23:03	大雨注意報	解																				
	大雨注意報	●						●	●	●				▼								
	雷注意報	○	○	○	○	○	○	○	○	○	○	○	○	○	○	○	○	○	○	○	○	○
2023/9/6 4:48	洪水注意報													▼								
	大雨警報	土						土	土	土												
	大雨注意報	○	○	○	○	○	○	○	○	○	○	○	○	○	○	○	○	○	○	○	○	○
2023/9/6 9:41	雷注意報												●	○		●						
	洪水注意報													解								
	大雨注意報	○	○	○	○	○	○	○	○	○	○	○	○	○	○	○	○	○	○	○	○	○

●:発表 ◇:特別警報から警報 ▽:特別警報から注意報 ▼:警報から注意報 ○:継続 解:解除
 浸:浸水害 土:土砂災害 土浸:土砂災害、浸水害 **斜体字:発表** **下線:特別警報から警報**

発表時刻	警報・注意報	鳥取市北部	岩美町	鳥取市南部	若桜町	智頭町	八頭町	倉吉市	三朝町	湯梨浜町	琴浦町	北栄町	米子市	境港市	日吉津村	大山町	南部町	伯耆町	日南町	日野町	江府町	
2023/9/6 10:03	大雨警報	土						土	土	土	土浸	浸										
	大雨注意報																					
	雷注意報	○	○	○	○	○	○	○	○	○	○	○	○	○	○	○	○	○	○	○	○	○
	洪水注意報										○											
2023/9/6 10:26	大雨警報	土						土	土	土	土浸	浸										
	洪水警報										●											
	大雨注意報												○	○		○						
	雷注意報	○	○	○	○	○	○	○	○	○	○	○	○	○	○	○	○	○	○	○	○	○
2023/9/6 12:04	洪水注意報										○	●										
	大雨警報	土						土	土	土	土浸	浸										
	洪水警報										○											
	大雨注意報												○	○		○						
2023/9/6 14:34	雷注意報	○	○	○	○	○	○	○	○	○	○	○	○	○	○	○	○	○	○	○	○	○
	洪水注意報											○	●									
	大雨警報											解										
	洪水警報											解										
2023/9/6 18:22	大雨注意報	▼						▼	▼	▼	▼		○	○		○						
	雷注意報	○	○	○	○	○	○	○	○	○	○	○	○	○	○	○	○	○	○	○	○	○
	洪水注意報											解	解									
2023/9/8 18:15	大雨注意報	解	解	解	解	解	解	解	解	解	解	解	解	解	解	解	解	解	解	解	解	解
	雷注意報	解	解	解	解	解	解	解	解	解	解	解	解	解	解	解	解	解	解	解	解	解
2023/9/9 20:07	雷注意報	●	●	●	●	●	●	●	●	●	●	●	●	●	●	●	●	●	●	●	●	●
2023/9/10 4:01	雷注意報	○	○	○	○	○	○	○	○	○	○	○	○	○	○	○	○	○	○	○	○	○
2023/9/10 10:05	雷注意報	解	解	解	解	解	解	解	解	解	解	解	解	解	解	解	解	解	解	解	解	解
2023/9/10 15:53	雷注意報	●	●	●	●	●	●	●	●	●	●	●	●	●	●	●	●	●	●	●	●	●
	大雨注意報				●																	
	雷注意報	○	○	○	○	○	○	○	○	○	○	○	○	○	○	○	○	○	○	○	○	○
2023/9/10 20:39	洪水注意報				○																	
	大雨注意報				解																	
	雷注意報	○	○	○	○	○	○	○	○	○	○	○	○	○	○	○	○	○	○	○	○	○
2023/9/11 5:21	洪水注意報				解																	
	雷注意報	○	○	○	○	○	○	○	○	○	○	○	○	○	○	○	○	○	○	○	○	○
2023/9/11 22:58	雷注意報	解	解	解	解	解	解	解	解	解	解	解	解	解	解	解	解	解	解	解	解	解
2023/9/12 5:56	濃霧注意報												●	●	●	●	●	●	●	●	●	●
2023/9/12 9:28	雷注意報	●	●	●	●	●	●	●	●	●	●	●	●	●	●	●	●	●	●	●	●	●
	濃霧注意報												解	解	解	解	解	解	解	解	解	解
2023/9/12 19:55	雷注意報	解	解	解	解	解	解	解	解	解	解	解	解	解	解	解	解	解	解	解	解	解
2023/9/13 10:10	雷注意報	●	●	●	●	●	●	●	●	●	●	●	●	●	●	●	●	●	●	●	●	●
2023/9/13 18:30	雷注意報	解	解	解	解	解	解	解	解	解	解	解	解	解	解	解	解	解	解	解	解	解
2023/9/14 4:24	雷注意報	●	●	●	●	●	●	●	●	●	●	●	●	●	●	●	●	●	●	●	●	●
2023/9/14 20:10	大雨注意報									●												
	雷注意報	○	○	○	○	○	○	○	○	○	○	○	○	○	○	○	○	○	○	○	○	○
2023/9/14 22:02	大雨注意報									解												
	雷注意報	○	○	○	○	○	○	○	○	○	○	○	○	○	○	○	○	○	○	○	○	○
2023/9/15 23:14	雷注意報	解	解	解	解	解	解	解	解	解	解	解	解	解	解	解	解	解	解	解	解	解
2023/9/16 10:14	雷注意報	●	●	●	●	●	●	●	●	●	●	●	●	●	●	●	●	●	●	●	●	●
2023/9/16 22:07	雷注意報	解	解	解	解	解	解	解	解	解	解	解	解	解	解	解	解	解	解	解	解	解
2023/9/17 10:06	雷注意報	●	●	●	●	●	●	●	●	●	●	●	●	●	●	●	●	●	●	●	●	●
2023/9/17 21:17	雷注意報	解	解	解	解	解	解	解	解	解	解	解	解	解	解	解	解	解	解	解	解	解
2023/9/18 3:52	雷注意報	●	●	●	●	●	●	●	●	●	●	●	●	●	●	●	●	●	●	●	●	●
2023/9/18 15:09	大雨注意報	○																				
	雷注意報	○	○	○	○	○	○	○	○	○	○	○	○	○	○	○	○	○	○	○	○	○
	洪水注意報	●																				
2023/9/18 18:06	大雨注意報	解																				
	雷注意報	○	○	○	○	○	○	○	○	○	○	○	○	○	○	○	○	○	○	○	○	○
	洪水注意報	解																				

●:発表 ◇:特別警報から警報 ▽:特別警報から注意報 ▼:警報から注意報 ○:継続 解:解除
 浸:浸水害 土:土砂災害 土浸:土砂災害、浸水害 **斜体字:発表** **下線:特別警報から警報**

発表時刻	警報・注意報	鳥取市北部	岩美町	鳥取市南部	若桜町	智頭町	八頭町	倉吉市	三朝町	湯梨浜町	琴浦町	北栄町	米子市	境港市	日吉津村	大山町	南部町	伯耆町	日南町	日野町	江府町	
2023/9/18 20:35	雷注意報	○	○	○	○	○	○	○	○	○	○	○	○	○	○	○	○	○	○	○	○	○
2023/9/19 4:08	雷注意報	○	○	○	○	○	○	○	○	○	○	○	○	○	○	○	○	○	○	○	○	○
2023/9/19 22:16	雷注意報	解	解	解	解	解	解	解	解	解	解	解	解	解	解	解	解	解	解	解	解	
2023/9/20 22:11	高潮注意報																					
2023/9/21 4:20	雷注意報	●	●	●	●	●	●	●	●	●	●	●	●	●	●	●	●	●	●	●	●	●
	強風注意報	●	●	●	●	●	●	●	●	●	●	●	●	●	●	●	●	●	●	●	●	●
	波浪注意報	●	●							●	●	●	●	●	●	●						
	高潮注意報													○	○	○	○					
2023/9/21 7:14	雷注意報	○	○	○	○	○	○	○	○	○	○	○	○	○	○	○	○	○	○	○	○	○
	強風注意報	○	○	○	○	○	○	○	○	○	○	○	○	○	○	○	○	○	○	○	○	○
	波浪注意報	○	○							○	○	○	○	○	○	○						
	高潮注意報													○	○	○	○					
2023/9/21 11:40	雷注意報	○	○	○	○	○	○	○	○	○	○	○	○	○	○	○	○	○	○	○	○	○
	強風注意報	○	○	解	解	解	解	○	○	○	○	○	○	○	○	○	○	○	○	○	○	○
	波浪注意報	○	○							○	○	○	○	○	○	○						
	高潮注意報													○	○	○	○					
2023/9/21 16:36	雷注意報	解	解	解	解	解	解	解	解	解	解	解	解	解	解	解	解	解	解	解	解	解
	強風注意報	解	解					解	解	解	解	解	解	解	解	解	解	解	解	解	解	解
	波浪注意報	○	○							○	○	○	○	○	○	○						
	高潮注意報													○	○	○	○					
2023/9/21 20:08	波浪注意報	○	○							○	○	○	○	○	○							
	高潮注意報													解	解	解	解					
2023/9/21 22:21	波浪注意報	解	解							解	解	解	解	解	解	解						
2023/9/27 4:13	雷注意報	●	●	●	●	●	●	●	●	●	●	●	●	●	●	●	●	●	●	●	●	●
2023/9/27 16:01	雷注意報	解	解	解	解	解	解	解	解	解	解	解	解	解	解	解	解	解	解	解	解	解
2023/9/28 23:43	濃霧注意報												●	●	●	●	●	●				
2023/9/29 10:05	濃霧注意報												解	解	解	解	解	解				
2023/9/30 10:03	雷注意報	●	●	●	●	●	●	●	●	●	●	●	●	●	●	●	●	●	●	●	●	●
2023/9/30 19:52	雷注意報	解	解	解	解	解	解	解	解	解	解	解	解	解	解	解	解	解	解	解	解	解

注) 鳥取市は、鳥取市南部(河原町、用瀬町及び佐治町)と鳥取市北部(鳥取市南部を除く区域)に分割して発表します。

情報発表状況 令和5年(2023年)9月

気象情報(鳥取地方気象台発表)

情 報 名	発 表 日 時
大雨に関する鳥取県気象情報 第1号	09/05 11:47
大雨に関する鳥取県気象情報 第2号	09/05 17:00
大雨と突風及び落雷に関する鳥取県気象情報 第3号	09/05 20:17
大雨と突風及び落雷に関する鳥取県気象情報 第4号	09/05 23:14
大雨と突風及び落雷に関する鳥取県気象情報 第5号	09/06 05:16
大雨と突風及び落雷に関する鳥取県気象情報 第6号	09/06 11:39
大雨と突風及び落雷に関する鳥取県気象情報 第7号	09/06 15:38
突風と落雷に関する鳥取県気象情報 第1号	09/17 05:05
突風と落雷に関する鳥取県気象情報 第1号	09/18 05:01
突風と落雷に関する鳥取県気象情報 第1号	09/20 11:07
突風と落雷に関する鳥取県気象情報 第2号	09/21 05:10
突風と落雷に関する鳥取県気象情報 第3号	09/21 16:37

記録的短時間大雨情報(気象庁発表)

情 報 名	発 表 日 時
鳥取県記録的短時間大雨情報 第1号	09/06 10:08

竜巻注意情報(気象庁発表)

情 報 名	発 表 日 時
鳥取県竜巻注意情報 第1号	09/18 17:33
鳥取県竜巻注意情報 第2号	09/18 18:28

土砂災害警戒情報(鳥取県と共同発表)

情 報 名	発 表 日 時
鳥取県土砂災害警戒情報 第1号	09/04 23:55
鳥取県土砂災害警戒情報 第2号	09/05 01:50
鳥取県土砂災害警戒情報 第1号	09/06 10:15
鳥取県土砂災害警戒情報 第2号	09/06 13:20

熱中症警戒アラート(環境省・気象庁発表)

情報名	発表日時
鳥取県熱中症警戒アラート 第1号	09/02 17:00
鳥取県熱中症警戒アラート 第2号	09/03 05:00
鳥取県熱中症警戒アラート 第1号	09/04 17:00
鳥取県熱中症警戒アラート 第2号	09/05 05:00
鳥取県熱中症警戒アラート 第1号	09/17 05:00

鳥取・米子・境の観測値の順位更新 令和5年(2023年)9月

9月として3位以内(*印は通年も1位)

地点名	項目	観測値	順位	統計開始年
鳥取	月平均気温の高い方から	25.6℃ 2023年9月	1	1943年
米子	月平均気温の高い方から	25.6℃ 2023年9月	1	1939年
境	月平均気温の高い方から	25.6℃ 2023年9月	1	1883年
境	日最大1時間降水量	49.0mm 2023年9月5日	2	1931年

気象観測所の順位(通年、月ごと)は、気象庁ホームページの

・過去の気象データ検索 <https://www.data.jma.go.jp/obd/stats/etrn/index.php>

・過去の気象データ検索(鳥取県) https://www.data.jma.go.jp/obd/stats/etrn/select/prefecture.php?prec_no=69

などをご利用ください。「地点」、「地点ごとの観測史上1~10位の値」を選択することによって、順位、観測値などを検索できます。

生物季節観測 令和5年(2023年)9月

観測種目	現象	観測日	平年差	平年	昨年
(該当なし)					

気象月表

地点番号 47746 地点名 鳥取 (鳥取県)

気象官署名 鳥取地方気象台 2023年9月

日付	平均気圧		気温			平均蒸気圧 hPa	相対湿度		平均雲量 10分比	日照時間 h	全日 日射量 MJ/m ²	降水量			最深積雪 cm	降雪 深合計 cm	風速					天気概況		大気現象	日付
	現地 hPa	海面 hPa	平均 °C	最高 °C	最低 °C		平均 %	最小 %				1時間 mm	10分 mm	最大			最大瞬間		昼 06:00~18:00		夜 18:00~06:00				
														m/s			風向 16方位	m/s	風向 16方位	平均 m/s	最大 m/s	平均 m/s	最大 m/s		
																	日		夜						
1	1011.0	1012.8	28.2	30.8	25.0	27.5	72	63	0.1	0.6	0.5	0.5	0.5	-	-	3.5	6.3	S	11.2	SSE	雨時々曇	曇後一時晴	●	1	
2	1010.8	1012.6	27.3	30.8	24.5	29.0	80	64	0.6	0.0	0.0	0.0	-	-	1.9	4.0	ESE	5.2	ESE	曇一時雨	曇時々晴	●	2		
3	1010.9	1012.7	27.6	34.2	22.3	28.4	78	55	10.6	-	-	-	-	-	2.3	5.2	NNW	7.9	NNE	晴一時曇	晴一時曇	●	3		
4	1008.8	1010.6	27.3	32.7	23.0	30.2	84	62	6.4	15.5	11.0	5.0	-	-	2.8	6.7	NNW	10.1	N	晴時々雨	雨時々曇、雷を伴う	●	4		
5	1006.3	1008.1	28.3	34.6	25.6	32.4	85	54	4.3	1.0	1.0	0.5	-	-	2.0	5.6	NNW	7.8	S	曇一時雨後晴	曇時々晴、雷を伴う	●	5		
6	1006.8	1008.6	26.4	29.3	23.5	28.3	82	70	0.9	2.0	1.5	1.0	-	-	2.5	5.7	N	9.0	N	曇後雨時々晴、雷を伴う	雨後晴時々曇	●	6		
7	1009.8	1011.6	25.0	30.1	21.3	25.9	83	60	9.8	4.5	2.5	2.5	-	-	3.0	8.4	NE	13.5	ENE	晴時々雨一時曇	雨時々曇	●	7		
8	1008.7	1010.5	24.8	29.5	22.6	26.7	86	61	2.8	17.0	11.5	3.5	-	-	2.6	6.4	N	10.1	NNE	雨後曇時々晴	雨後曇一時晴	●	8		
9	1009.0	1010.8	23.7	26.4	22.0	27.0	92	72	0.5	2.5	2.0	1.5	-	-	1.8	4.6	NNW	6.2	NNW	曇時々雨	曇一時雨	●	9		
10	1009.2	1011.0	25.6	31.2	21.8	27.8	85	63	7.1	1.5	1.5	0.5	-	-	2.3	4.4	NNW	6.3	NNW	曇時々晴一時雨、雷を伴う	雨時々曇、雷を伴う	●	10		
11	1008.3	1010.1	24.3	28.6	22.6	26.9	89	67	0.8	8.5	3.0	1.0	-	-	2.7	5.3	W	7.6	S	雨時々曇、雷を伴う	雨後曇時々晴、雷を伴う	●	11		
12	1010.1	1011.9	25.7	31.1	21.3	26.9	83	56	7.4	-	-	-	-	-	2.2	5.3	NNW	7.5	NW	曇時々晴	晴時々曇	●	12		
13	1010.1	1011.9	27.6	34.1	21.9	25.6	71	47	8.6	-	-	-	-	-	2.7	4.9	SSE	7.4	SSE	晴後時々曇	曇時々晴	●	13		
14	1010.6	1012.4	27.5	29.8	24.7	28.4	78	61	0.0	12.0	9.0	2.5	-	-	2.6	5.2	SSE	8.4	S	曇時々雨	雨時々曇	●	14		
15	1012.4	1014.2	27.1	31.3	24.4	31.0	87	67	2.9	1.5	1.0	1.0	-	-	1.8	4.5	NNW	6.4	NNW	曇時々雨一時晴	晴	●	15		
16	1012.5	1014.3	27.8	33.5	24.2	29.8	81	57	6.6	0.0	0.0	0.0	-	-	2.3	5.7	NNW	8.1	NNW	晴後一時雨一時曇、雷を伴う	曇一時雨後晴、雷を伴う	●	16		
17	1010.8	1012.6	28.8	35.5	23.9	28.6	74	48	10.5	0.0	0.0	0.0	-	-	3.8	7.5	SSE	11.8	S	晴	晴一時雨後曇	●	17		
18	1012.5	1014.3	27.1	34.2	24.7	28.5	81	51	5.3	0.0	0.0	0.0	-	-	2.6	6.8	W	10.5	WNW	曇時々晴一時雨、雷を伴う	曇一時雨後晴、雷を伴う	●	18		
19	1012.5	1014.3	26.6	31.6	23.9	28.5	83	58	3.4	0.5	0.5	0.5	-	-	2.4	6.1	SE	9.6	SE	曇時々晴後雨、雷を伴う	曇時々晴一時雨、雷を伴う	●	19		
20	1011.2	1013.0	25.9	30.2	22.8	27.7	84	62	1.2	0.0	0.0	0.0	-	-	2.1	4.1	ESE	5.9	ESE	曇時々雨	曇時々雨	●	20		
21	1006.7	1008.5	26.2	29.6	22.3	27.5	82	64	0.0	12.5	5.5	2.5	-	-	3.4	7.9	S	14.0	SSE	雨時々曇、雷を伴う	雨時々曇	●	21		
22	1011.9	1013.7	22.5	24.9	21.1	24.9	92	75	0.0	27.5	8.0	2.0	-	-	1.4	5.2	NE	9.0	NE	雨時々曇	曇	●	22		
23	1016.0	1017.9	22.1	27.4	17.6	19.7	76	49	6.4	0.0	0.0	0.0	-	-	2.5	6.6	NE	10.3	NNE	曇時々晴一時雨	曇時々晴	●	23		
24	1016.8	1018.7	21.9	28.3	16.5	19.5	76	51	7.3	0.0	0.0	0.0	-	-	3.1	8.6	NE	12.5	NE	晴一時雨	曇時々晴	●	24		
25	1014.7	1016.5	23.8	29.1	19.1	21.7	75	54	3.8	0.0	0.0	0.0	-	-	2.2	4.3	ESE	5.8	ESE	曇時々晴一時雨	曇後時々雨	●	25		
26	1012.3	1014.1	24.5	27.2	22.8	24.2	79	64	0.0	0.0	0.0	0.0	-	-	2.5	5.3	SSE	8.7	SSE	曇時々雨	曇時々雨	●	26		
27	1009.4	1011.2	25.3	28.8	22.9	26.6	83	65	1.0	0.0	0.0	0.0	-	-	1.8	4.3	NW	6.7	NW	曇時々雨	曇一時雨	●	27		
28	1010.0	1011.8	24.3	29.1	21.5	26.3	87	60	2.2	0.5	0.5	0.5	-	-	2.0	6.4	W	10.0	WNW	曇時々晴後雨	雨時々曇後晴	●	28		
29	1012.2	1014.0	23.4	29.6	19.2	21.8	78	46	10.0	-	-	-	-	-	2.1	4.8	N	6.5	N	晴	晴後時々曇	●	29		
30	1008.4	1010.2	22.4	30.4	18.6	22.0	82	51	4.9	26.0	9.0	3.0	-	-	2.7	6.4	NNW	9.1	NW	晴後雨時々曇	雨後曇	●	30		
上月	1009.1	1010.9	26.4	31.0	23.2	28.3	83		43.1	44.5					2.5	3.5	6.7	6.4	4.4	4.3	月最大24時間降水量		最低海面気圧		
中旬	1011.1	1012.9	26.8	32.0	23.4	28.2	81		46.7	22.5					2.5	2.8				2.6	mm	期間			
下旬	1011.8	1013.7	23.6	28.4	20.2	23.4	81		35.6	66.5					2.4	1.5				7.8	40.0	21日14時	hPa	起日	
月	1010.7	1012.5	25.6	30.5	22.3	26.6	82		125.4	133.5					2.5	1.4				25.6	起日	22	~22日12時	1006.0	日
平年	1011.0	1012.8	22.9	27.8	19.0	21.5	77		7.5@	143.4	225.4				2.7	1.9	2.2	8.2	7.6	12.8	可照時間		h	日照率	34%

階級別	気温 °C							日降水量 mm					日最深積雪 cm					日最大風速 m/s					日平均雲量		日数	不照	大気現象			現象	平年
	最高 <0	平均 <0	最低 <0	最高 ≥25	平均 ≥25	最低 ≥25	最高 ≥30	最高 ≥35	≥0.0	≥0.5	≥1.0	≥10	≥30	≥1	≥10	≥20	≥50	≥100	≥10	≥15	≥30	<1.5	≥8.5	日数			不照	雪	霧		
日数	0	0	0	29	19	2	16	1	26	16	13	6	0	0	0	0	0	0	0	0	0	0	0	0	4	0	0	9	霜	初終	12/9
平年	0.0	0.0	0.0	23.7	7.1	0.6	8.1	0.7	20.7	13.7	12.2	6.0	2.3	0.0	0.0	0.0	0.0	0.0	1.5	0.3	0.0	0.8@	15.1@	平年	4.5	0.0	0.1@	2.2@	霜	初終	12/5

気象月表

地点番号 47744 地点名 米子 (鳥取県)

気象官署名 鳥取地方気象台 2023年9月

日付	平均気圧		気温			平均蒸気圧 hPa	相対湿度		平均雲量 10分比	日照時間 h	全日 日射量 MJ/m ²	降水量			最深積雪 cm	降雪 深合計 cm	風速				天気概況		大気現象	日付			
	現地 hPa	海面 hPa	平均 ℃	最高 ℃	最低 ℃		平均 %	最小 %				最大					平均 m/s	最大		最大瞬間		昼 06:00~18:00			夜 18:00~06:00		
						mm			1時間 mm	10分 mm	m/s	風向 16方位	m/s	風向 16方位	昼	夜											
																				06:00~18:00	18:00~06:00						
1	1011.7	1012.6	27.8	30.9	25.1	28.5	77	82		0.0		0.5	0.5	0.5	-	-	2.0	4.2	SSE	7.1	SW			●	1		
2	1011.6	1012.5	27.5	32.5	25.0	30.1	83	80		2.3		1.0	1.0	0.5	-	-	1.7	4.7	NE	7.7	NW			●	2		
3	1011.7	1012.6	27.3	32.1	23.4	29.6	82	83		8.5		-	-	-	-	-	2.6	7.1	NNE	10.5	NE				3		
4	1009.9	1010.8	27.4	31.5	22.7	29.3	81	83		8.8		0.0	0.0	0.0	-	-	3.7	7.2	NNE	11.0	NE			●	4		
5	1007.6	1008.5	26.8	29.1	24.9	32.0	91	79		0.4		50.5	25.0	11.0	-	-	2.4	5.8	E	9.2	E			● =	5		
6	1008.0	1008.9	25.8	28.8	24.3	27.9	85	64		2.6		13.5	11.5	3.0	-	-	2.9	7.5	NE	12.1	NNE			●	6		
7	1011.0	1011.9	26.7	29.7	24.2	23.3	67	55		7.9		0.5	0.5	0.5	-	-	4.9	8.5	NE	13.1	NE			●	7		
8	1010.1	1011.0	25.8	27.5	23.3	23.3	70	81		1.9		0.0	0.0	0.0	-	-	3.5	5.8	NNE	10.3	NNE			●	8		
9	1010.0	1010.9	24.4	27.8	21.4	25.8	85	83		1.7		11.5	11.5	5.0	-	-	1.7	3.6	ESE	5.1	S			●	9		
10	1009.9	1010.8	25.1	29.1	21.5	27.9	88	70		3.9		0.5	0.5	0.5	-	-	2.0	6.0	NE	8.9	NNE			● =	10		
11	1009.0	1009.9	24.5	30.6	21.7	26.3	86	56		1.8		7.0	3.5	1.5	-	-	1.9	6.4	W	12.3	WSW			●	11		
12	1010.9	1011.8	25.1	30.4	20.0	24.6	78	53		8.8		-	-	-	-	-	1.8	4.7	NE	6.8	ENE				12		
13	1010.7	1011.6	26.9	31.0	21.8	27.0	77	59		7.5		-	-	-	-	-	2.2	4.9	NE	7.7	NE				13		
14	1011.3	1012.2	26.5	28.7	24.6	28.6	83	69		0.0		18.0	7.5	5.0	-	-	2.1	4.8	W	7.2	W			●	14		
15	1013.2	1014.1	26.5	30.1	24.0	30.4	88	70		1.1		6.5	3.5	1.5	-	-	1.3	3.5	NNE	5.0	NNE			●	15		
16	1013.2	1014.1	27.9	32.5	24.6	30.9	83	58		7.7		0.0	0.0	0.0	-	-	1.7	4.9	NE	7.1	NE			●	16		
17	1011.4	1012.3	28.6	35.3	25.0	28.2	74	43		9.0		0.0	0.0	0.0	-	-	3.0	7.8	W	12.8	W			● =	17		
18	1013.3	1014.2	26.2	33.4	22.8	28.3	84	55		6.5		17.0	15.0	6.5	-	-	1.8	7.8	W	15.4	WNW			● =	18		
19	1013.1	1014.0	27.5	32.2	23.3	27.5	76	57		9.3		-	-	-	-	-	2.4	8.1	WNW	12.8	WNW				19		
20	1011.8	1012.7	26.2	29.8	23.1	27.2	81	81		2.7		0.0	0.0	0.0	-	-	1.6	3.8	NNE	5.7	SSE			●	20		
21	1007.6	1008.5	25.6	29.1	22.0	27.2	84	62		0.0		16.0	4.5	1.5	-	-	2.8	6.4	W	11.2	WNW			● =	21		
22	1012.8	1013.7	23.1	26.7	20.6	24.5	87	88		2.0		51.5	18.0	6.0	-	-	2.6	6.2	NNW	10.3	NNW			● =	22		
23	1016.9	1017.8	23.1	26.8	19.3	18.6	68	45		5.3		0.0	0.0	0.0	-	-	3.2	6.9	NE	11.3	NNE			●	23		
24	1017.5	1018.4	23.9	27.7	19.4	19.2	66	48		10.0		-	-	-	-	-	3.9	7.9	NE	14.3	NE				24		
25	1015.4	1016.3	23.7	28.4	19.2	21.9	76	53		2.2		0.0	0.0	0.0	-	-	1.8	5.4	NNE	7.8	NNE			●	25		
26	1013.1	1014.0	24.1	27.3	22.4	24.7	83	61		0.0		1.0	1.0	0.5	-	-	1.9	4.8	SSE	6.9	SE			●	26		
27	1010.3	1011.2	24.7	28.2	21.5	25.7	83	69		0.7		1.0	0.5	0.5	-	-	2.0	6.0	W	10.1	WNW			●	27		
28	1011.1	1012.0	23.4	26.7	20.3	25.5	89	68		1.5		4.0	2.5	1.5	-	-	1.6	4.3	SW	8.1	SW			● =	28		
29	1012.9	1013.9	23.0	28.8	18.4	21.9	80	47		11.2		-	-	-	-	-	2.0	5.7	NE	9.1	NE			=	29		
30	1009.3	1010.2	22.1	29.0	19.2	21.9	83	58		3.4		9.5	4.5	1.0	-	-	1.9	5.3	WNW	8.6	NW			● =	30		
上旬	1010.2	1011.1	26.5	29.9	23.6	27.8	81			38.0		78.0			-	-	2.7	0.8	2.1	2.8	12.2	10.7	月最大24時間降水量		最低海面気圧		
中旬	1011.8	1012.7	26.6	31.4	23.1	27.9	81			54.4		48.5			-	-	2.0	2.6	(北)		6.5		期間			起日	
下旬	1012.7	1013.6	23.7	27.9	20.2	23.1	80			36.3		83.0			-	-	2.4	5.6	(西)風向別頻度%(東)		3.8		21日9時			hPa	
月	1011.5	1012.4	25.6	29.7	22.3	26.3	81			128.7		209.5			-	-	2.4	4.9	(南) (1.0)		4.6		起日	21	~22日9時	1005.8	起日
平年	1011.7	1012.7	23.0	27.1	19.3	21.6	77			7.6@		148.7		14.3@			2.6	3.1	4.4	8.1	14.2	12.8	日照時間		h	日照率	35%

階級別	気温 ℃									日降水量 mm					日最深積雪 cm					日最大風速 m/s					日平均雲量		日数	不照	大気現象			現象	平年	
	最高 <0	平均 <0	最低 <0	最高 ≥25	平均 ≥25	最低 ≥25	最高 ≥30	最高 ≥35	最高 ≥40	最高 ≥45	≥0.0	≥0.5	≥1.0	≥10	≥30	≥1	≥10	≥20	≥50	≥100	≥10	≥15	≥30	<1.5	≥8.5	雪			霧	雷	霜			初
日数	0	0	0	30	19	3	12	1	24	17	14	7	2	0	0	0	0	0	0	0	0	0	0	0	0	4	0	2	霜	初	終	11/22@	4/10@	
平年	0.0	0.0	0.0	21.7	6.6	1.2	5.6	0.6	19.4	12.5	11.3	5.8	2.2	0.0	0.0	0.0	0.0	0.0	0.0	0.0	0.3	0.1	0.0	1.7@	15.7@	45	0.0	0.2	2.2@	霜	初	終	12/6	3/27

気象月表

地点番号 47742 地点名 境 (鳥取県)

気象官署名 鳥取地方気象台 2023年9月

日付	平均気圧		気温			平均蒸気圧 hPa	相対湿度		平均雲量 10分比	日照時間 h	全日 日射量 MJ/m ²	降水量			最深積雪 cm	降雪 深合計 cm	風速				天気概況		大気現象	日付				
	現地 hPa	海面 hPa	平均 °C	最高 °C	最低 °C		平均 %	最小 %				1時間 mm	10分 mm	最大			最大瞬間		平均 m/s	最大 m/s	風向 16方位	最大瞬間 m/s			風向 16方位	昼 06:00~18:00	夜 18:00~06:00	
														mm			mm	m/s										m/s
1	1012.1	1012.5	27.6	30.6	25.7	29.0	79	85		0.0		0.5	0.5	0.5	-	-	1.3	3.2	NNW	5.5	NNW			●	1			
2	1012.0	1012.4	27.2	32.4	24.9	30.9	86	60		2.1		2.5	2.0	1.0	-	-	1.2	3.2	NNE	5.9	N			●	2			
3	1012.2	1012.6	27.9	32.4	24.4	30.2	81	55		9.9		-	-	-	-	-	1.9	4.2	NE	7.8	NNE				3			
4	1010.4	1010.8	27.9	30.7	25.1	29.9	80	66		6.1		0.0	0.0	0.0	-	-	2.9	5.5	NE	9.9	NE			●	4			
5	1008.0	1008.4	26.4	27.7	24.6	31.5	92	85		0.0		143.0	49.0	13.5	-	-	2.5	6.4	E	11.1	E			●	5			
6	1008.4	1008.8	25.6	27.6	23.8	27.4	84	64		2.5		3.5	1.5	1.5	-	-	2.7	7.3	NE	13.9	NE			●	6			
7	1011.6	1012.0	26.5	28.9	25.3	23.1	67	58		6.7		0.0	0.0	0.0	-	-	3.7	6.2	NE	11.5	NE			●	7			
8	1010.6	1011.0	25.8	27.4	24.1	23.2	70	64		2.9		0.0	0.0	0.0	-	-	2.7	5.0	NNE	9.7	NE			●	8			
9	1010.3	1010.7	24.9	28.6	21.7	26.0	83	67		3.0		0.0	0.0	0.0	-	-	1.5	3.9	NNW	7.0	N			●	9			
10	1010.4	1010.8	25.8	29.8	22.7	28.3	86	67		5.1		1.0	0.5	0.5	-	-	1.5	4.3	NE	7.3	NE			●	10			
11	1009.4	1009.8	24.6	30.4	21.9	27.1	88	60		1.8		3.5	1.0	1.0	-	-	1.3	4.2	W	7.1	NNW			●	11			
12	1011.3	1011.7	25.4	30.5	21.3	25.7	81	55		8.2		-	-	-	-	-	1.2	3.3	E	5.5	ESE			=	12			
13	1011.2	1011.6	26.9	31.2	22.6	27.9	80	60		7.2		-	-	-	-	-	1.3	3.4	NE	5.4	NE				13			
14	1011.7	1012.1	26.0	28.4	24.7	29.5	88	75		0.0		11.0	5.5	1.5	-	-	1.1	2.8	NNW	4.6	NNW			●	14			
15	1013.6	1014.0	26.5	30.3	24.1	30.5	88	69		2.4		1.0	0.5	0.5	-	-	1.1	3.0	E	4.7	E			●	15			
16	1013.5	1013.9	27.6	31.4	24.7	31.4	86	64		7.0		0.0	0.0	0.0	-	-	1.5	4.6	NW	7.6	NNW			● =	16			
17	1011.9	1012.3	28.0	33.8	24.6	29.0	78	49		9.1		-	-	-	-	-	1.9	5.4	NW	9.4	NNW			=	17			
18	1013.6	1014.0	26.0	32.9	23.6	27.8	84	55		6.3		3.0	2.0	1.0	-	-	1.2	6.9	WSW	11.9	WSW			●	18			
19	1013.6	1014.0	27.0	31.7	23.0	28.0	80	59		9.7		-	-	-	-	-	1.6	5.2	WSW	8.9	WSW			=	19			
20	1012.1	1012.5	26.1	29.7	22.8	27.0	80	63		3.3		0.0	0.0	0.0	-	-	1.4	3.9	E	7.2	ESE			●	20			
21	1008.0	1008.4	25.1	28.7	22.1	27.2	86	65		0.3		17.5	4.5	1.0	-	-	2.1	4.9	NW	11.2	WNW			● =	21			
22	1013.3	1013.7	23.5	26.3	21.5	24.8	86	71		0.9		19.5	12.5	6.0	-	-	2.2	4.4	NNW	8.2	N			●	22			
23	1017.5	1017.9	23.9	26.0	21.0	18.6	63	47		5.7		0.0	0.0	0.0	-	-	3.0	5.3	NE	10.4	NNE			●	23			
24	1018.0	1018.4	24.8	27.7	23.4	19.3	62	47		8.9		0.0	0.0	0.0	-	-	3.8	5.9	ENE	12.0	NNE			●	24			
25	1015.8	1016.2	23.9	27.3	20.9	22.6	76	55		1.0		0.5	0.5	0.5	-	-	1.1	3.3	E	5.5	E			●	25			
26	1013.5	1013.9	23.7	27.2	22.6	25.8	89	65		0.0		2.5	1.5	0.5	-	-	0.9	2.9	E	4.8	NW			● =	26			
27	1010.7	1011.1	24.6	27.5	22.1	27.0	88	72		1.4		0.0	0.0	0.0	-	-	2.0	5.4	WSW	9.2	WSW			● =	27			
28	1011.4	1011.8	23.7	26.4	20.7	25.9	89	77		1.2		1.5	1.0	0.5	-	-	1.8	3.9	WSW	8.3	WNW			●	28			
29	1013.4	1013.8	23.2	28.7	19.2	22.0	80	41		8.7		-	-	-	-	-	1.3	3.6	NE	6.7	NE			=	29			
30	1009.7	1010.1	22.0	28.7	19.6	22.7	87	58		1.8		11.0	4.5	1.5	-	-	1.5	4.4	NNW	8.2	NW			● =	30			
上旬	1010.6	1011.0	26.6	29.6	24.2	28.0	81			38.3		150.5			-	-	2.2	9.4	9.9	4.7	7.2	18.8	月最大24時間降水量		最低海面気圧	起日		
中旬	1012.2	1012.6	26.4	31.0	23.3	28.4	83			55.0		18.5			-	-	1.4	6.8			5.7		mm	期間				
下旬	1013.1	1013.5	23.8	27.5	21.3	23.6	81			29.9		52.5			-	-	2.0	4.2	(北) (西)風向別頻度%(東)		6.9		144.0	5日4時 ~6日2時	hPa			
月	1012.0	1012.4	25.6	29.4	23.0	26.6	82			123.2		221.5			-	-	1.8	8.2	(南)(2.2)		2.1		起日	5	1005.7			
平年	1012.4	1012.8	23.2	27.0	20.0	21.9	77			7.4@		147.5			-	-	2.0	4.7	3.3	3.8	1.1	1.0	日照時間	h	日照率	33%		

階級別	気温 °C								日降水量 mm					日最深積雪 cm					日最大風速 m/s					日平均雲量		日数	不照	大気現象			現象	平年
	最高<0	平均<0	最低<0	最高≥25	平均≥25	最低≥25	最高≥30	最高≥35	≥0.0	≥0.5	≥1.0	≥10	≥30	≥1	≥10	≥20	≥50	≥100	≥10	≥15	≥30	<1.5	≥8.5	雪	霧			雷	霜	初		
日数	0	0	0	30	19	3	12	0	24	15	13	5	1	0	0	0	0	0	0	0	0	0	0	4	0	1		霜	初	12/6@		
平年	0.0	0.0	0.0	21.8	7.1	1.1	5.1	0.3	19.4	12.3	10.8	5.6	2.2	0.0	0.0	0.0	0.0	0.0	0.4	0.0	0.0	0.0	2.1@	17.1@	4.4	0.0	0.4	1.0@	霜	初	12/11	
																													終	3/22@		
																														終	3/23	

地域気象観測気温月報

鳥取県 (69) 2023年9月

単位: °C 1/1頁

観測所名	境			塩津			青谷			湖山			岩井			米子			倉吉			鳥取			智頭			茶屋			
	平均	最高	最低	平均	最高	最低	平均	最高	最低	平均	最高	最低	平均	最高	最低	平均	最高	最低	平均	最高	最低	平均	最高	最低	平均	最高	最低	平均	最高	最低	
1	27.6	30.6	25.7	27.2	30.6	25.2	26.6	30.3	24.2	28.5	30.4	27.2	26.1	30.0	23.5	27.8	30.9	25.1	26.7	29.4	24.8	28.2	30.8	25.0	25.2	29.1	22.3	24.1	26.4	21.8	
2	27.2	32.4	24.9	26.8	30.8	24.2	26.9	31.1	24.0	27.5	30.8	24.9	25.5	30.0	22.5	27.5	32.5	25.0	26.8	31.6	24.1	27.3	30.8	24.5	24.8	28.7	21.3	23.1	27.8	19.6	
3	27.9	32.4	24.4	26.9	30.9	23.2	26.9	32.1	22.8	26.8	31.2	22.8	26.1	32.3	21.5	27.3	32.1	23.4	26.6	31.5	22.7	27.6	34.2	22.3	25.2	32.9	19.6	23.3	31.3	18.8	
4	27.9	30.7	25.1	27.6	30.7	24.4	27.0	31.1	22.6	27.0	30.8	23.2	25.8	30.5	21.4	27.4	31.5	22.7	26.6	30.4	22.6	27.3	32.7	23.0	25.5	29.8	20.6	23.1	28.4	17.2	
5	26.4	27.7	24.6	26.5	28.2	24.9	26.7	30.1	25.0	27.7	31.7	25.0	27.0	31.1	24.6	26.8	29.1	24.9	26.7	30.1	24.6	28.3	34.6	25.6	26.4	32.2	22.5	24.2	27.8	22.1	
6	25.6	27.6	23.8	25.6	28.6	24.2	25.8	28.4	23.8	26.1	28.0	24.4	25.1	27.7	22.4	25.8	28.8	24.3	25.2	28.2	23.3	26.4	29.3	23.5	24.1	28.5	21.1	22.0	24.8	19.4	
7	26.5	28.9	25.3	26.2	28.9	24.2	26.4	28.6	22.5	26.3	28.7	23.8	23.9	27.7	20.6	26.7	29.7	24.2	25.4	27.9	22.5	25.0	30.1	21.3	24.2	28.0	21.8	21.4	25.5	19.1	
8	25.8	27.4	24.1	25.7	28.0	24.7	26.1	28.4	24.0	25.6	28.7	22.8	23.8	27.5	22.2	25.8	27.5	23.3	24.8	27.7	22.3	24.8	29.5	22.6	22.9	25.5	21.0	20.1	22.0	17.6	
9	24.9	28.6	21.7	23.7	26.6	21.8	23.3	25.8	21.5	23.7	26.4	21.9	23.2	26.5	21.3	24.4	27.8	21.4	23.6	26.6	21.6	23.7	26.4	22.0	22.7	27.3	20.3	21.5	25.2	18.7	
10	25.8	29.8	22.7	25.0	29.0	21.4	24.6	29.5	21.4	25.0	28.6	22.1	24.2	29.2	21.2	25.1	29.1	21.5	24.9	28.7	21.6	25.6	31.2	21.8	24.2	30.5	20.2	21.9	28.8	18.1	
11	24.6	30.4	21.9	23.6	28.5	21.0	23.7	29.6	21.5	24.4	29.4	22.3	23.5	28.2	21.6	24.5	30.6	21.7	24.0	30.2	21.5	24.3	28.6	22.6	22.7	25.9	20.8	20.8	25.5	17.4	
12	25.4	30.5	21.3	24.3	28.9	19.8	24.2	29.2	20.3	24.8	28.6	21.4	24.5	29.4	20.4	25.1	30.4	20.0	24.5	29.0	20.6	25.7	31.1	21.3	23.5	30.7	19.9	20.8	27.6	16.5	
13	26.9	31.2	22.6	25.6	29.6	21.7	25.3	30.4	20.7	26.8	30.8	22.1	25.7	32.1	20.6	26.9	31.0	21.8	25.9	30.7	21.4	27.6	34.1	21.9	24.1	31.6	19.5	22.6	28.8	16.5	
14	26.0	28.4	24.7	25.6	28.7	23.8	25.2	29.2	22.7	26.7	28.2	24.3	25.0	28.7	21.6	26.5	28.7	24.6	25.7	28.5	23.6	27.5	29.8	24.7	24.7	29.4	21.9	22.8	24.7	21.2	
15	26.5	30.3	24.1	25.8	28.9	23.8	25.8	29.7	23.8	26.2	28.8	24.2	26.1	30.3	23.8	26.5	30.1	24.0	25.8	29.4	23.9	27.1	31.3	24.4	25.5	31.7	22.7	23.5	27.6	21.3	
16	27.6	31.4	24.7	26.8	29.9	23.7	26.7	31.3	23.3	27.3	31.5	24.0	26.6	32.1	23.8	27.9	32.5	24.6	26.7	31.0	23.4	27.8	33.5	24.2	25.6	33.3	21.9	24.1	29.9	20.0	
17	28.0	33.8	24.6	27.0	33.2	23.0	27.5	35.5	23.1	28.3	34.8	25.1	27.6	34.8	22.5	28.6	35.3	25.0	27.2	33.8	23.3	28.8	35.5	23.9	26.1	33.0	21.1	24.0	31.0	19.4	
18	26.0	32.9	23.6	25.4	30.6	22.7	25.3	32.1	22.9	26.4	32.4	23.6	25.7	33.3	22.4	26.2	33.4	22.8	25.5	33.5	23.1	27.1	34.2	24.7	24.7	32.2	21.1	22.5	29.3	17.9	
19	27.0	31.7	23.0	25.9	30.3	22.3	25.5	30.5	22.3	26.2	30.5	23.8	25.3	31.4	21.7	27.5	32.2	23.3	25.9	30.5	23.1	26.6	31.6	23.9	24.8	32.0	20.7	23.7	29.2	19.6	
20	26.1	29.7	22.8	25.3	28.8	22.3	25.1	29.6	22.0	25.6	29.2	22.9	24.8	29.8	21.6	26.2	29.8	23.1	25.1	28.6	22.7	25.9	30.2	22.8	24.2	29.0	21.9	22.2	26.2	18.8	
21	25.1	28.7	22.1	25.3	28.7	22.2	24.8	29.1	21.9	26.0	29.0	21.9	24.3	29.5	21.8	25.6	29.1	22.0	24.6	28.2	21.7	26.2	29.6	22.3	24.5	27.8	21.2	22.8	26.4	19.9	
22	23.5	26.3	21.5	22.2	24.1	21.3	21.7	24.6	20.4	22.3	24.2	21.2	21.7	24.1	20.6	23.1	26.7	20.6	21.9	24.7	20.5	22.5	24.9	21.1	21.1	22.7	19.0	19.6	22.0	16.2	
23	23.9	26.0	21.0	23.6	26.3	20.7	23.1	26.2	20.0	22.7	26.1	19.0	21.2	25.6	16.8	23.1	26.8	19.3	21.8	26.0	18.1	22.1	27.4	17.6	20.7	25.5	17.0	17.8	22.4	15.0	
24	24.8	27.7	23.4	24.0	26.6	20.3	22.1	26.9	18.2	21.9	26.9	17.2	20.8	26.5	16.4	23.9	27.7	19.4	21.7	26.8	17.0	21.9	28.3	16.5	21.1	26.8	15.8	18.0	24.3	12.9	
25	23.9	27.3	20.9	23.8	28.1	20.5	22.9	28.5	18.5	23.3	27.6	19.1	22.6	27.5	17.9	23.7	28.4	19.2	22.7	28.2	18.6	23.8	29.1	19.1	21.9	29.0	16.4	20.2	26.8	13.6	
26	23.7	27.2	22.6	23.6	27.2	22.0	23.0	26.2	21.5	24.1	26.9	22.6	22.8	26.7	20.9	24.1	27.3	22.4	23.0	26.4	21.6	24.5	27.2	22.8	22.8	26.5	20.5	20.3	22.3	18.3	
27	24.6	27.5	22.1	24.4	28.7	21.7	24.0	27.7	21.3	24.6	27.9	22.4	23.7	28.0	20.8	24.7	28.2	21.5	24.1	28.8	20.8	25.3	28.8	22.9	23.7	29.6	20.9	20.8	25.2	17.5	
28	23.7	26.4	20.7	23.5	27.3	20.5	23.0	27.5	20.4	23.9	27.7	21.7	22.8	27.3	20.0	23.4	26.7	20.3	23.1	27.9	20.6	24.3	29.1	21.5	22.6	27.8	18.5	19.6	23.8	16.1	
29	23.2	28.7	19.2	22.6	27.7	18.7	22.4	28.0	18.2	23.0	27.2	19.9	21.9	27.8	17.3	23.0	28.8	18.4	22.5	27.9	18.0	23.4	29.6	19.2	21.3	27.8	16.0	18.5	26.5	13.5	
30	22.0	28.7	19.6	21.8	27.8	19.1	21.3	28.8	17.3	22.2	29.6	18.9	21.5	30.5	16.9	22.1	29.0	19.2	21.8	30.2	18.5	22.4	30.4	18.6	20.8	30.1	14.2	18.9	26.8	12.9	
31																															
月極値		33.8	19.2		33.2	18.7		35.5	17.3		34.8	17.2		34.8	16.4		35.3	18.4		33.8	17.0		35.5	16.5		33.3	14.2		31.3	12.9	
起日		17	29		17	29		17	30		17	24		17	24		17	29		17	24		17	24		16	30		3	30	
上旬平均	26.6	29.6	24.2	26.1	29.2	23.8	26.0	29.5	23.2	26.4	29.5	23.8	25.1	29.3	22.1	26.5	29.9	23.6	25.7	29.2	23.0	26.4	31.0	23.2	24.5	29.3	21.1	22.5	26.8	19.2	
中旬平均	26.4	31.0	23.3	25.5	29.7	22.4	25.4	30.7	22.3	26.3	30.4	23.4	25.5	31.0	21.9	26.6	31.4	23.1	25.6	30.5	22.7	26.8	32.0	23.4	24.6	30.9	21.2	22.7	28.0	18.9	
下旬平均	23.8	27.5	21.3	23.5	27.3	20.7	22.8	27.4	19.8	23.4	27.3	20.4	22.3	27.4	18.9	23.7	27.9	20.2	22.7	27.5	19.5	23.6	28.4	20.2	22.1	27.4	18.0	19.7	24.7	15.6	
月平均	25.6	29.4	23.0	25.0	28.7	22.3	24.8	29.2	21.7	25.4	29.1	22.5	24.3	29.2	21.0	25.6	29.7	22.3	24.7	29.1	21.7	25.6	30.5	22.3	23.7	29.2	20.1	21.6	26.5	17.9	
0°C未満日数	0	0	0	0	0	0	0	0	0	0	0	0	0	0	0	0	0	0	0	0	0	0	0	0	0	0	0	0	0	0	0
25°C以上日数	19	30	3	18	29	1	16	29	1	18	29	3	13	29	0	19	30	3	15	29	0	19	29	2	7	29	0	0	22	0	
30°C以上日数		12			7			10			10			12			12			11			16			11			2		
35°C以上日数		0			0			1			0			0			1			0			1			0			0		
積算気温	768			751			743			761			729			767			741			769			712			648			

地域気象観測風向・風速月報

鳥取県 (69) 2023年9月

単位:(m/s) 1/2頁

観測所名	境						塩津						青谷						湖山						岩井						
	日付	平均	最大	最大風向	最大瞬間	最大瞬間風向	最多	平均	最大	最大風向	最大瞬間	最大瞬間風向	最多	平均	最大	最大風向	最大瞬間	最大瞬間風向	最多	平均	最大	最大風向	最大瞬間	最大瞬間風向	最多	平均	最大	最大風向	最大瞬間	最大瞬間風向	最多
1	1.3	3.2	NNW	5.5	NNW	NNW	1.4	5.2	W	7.3	W	NW	1.5	2.8	SSE	4.2	SSE	S	4.0	6.9	S	11.3	S	SSE	1.4	3.1	ESE	5.3	WSW	ESE	
2	1.2	3.2	NNE	5.9	N	NE	1.8	3.2	ENE	5.2	E	SSE	1.8	3.4	NE	5.4	NNE	S	2.8	5.8	SSE	8.2	SSE	SSE	1.1	2.0	ENE	3.2	NE	E	
3	1.9	4.2	NE	7.8	NNE	NE	2.6	4.8	NE	7.4	E	ENE	2.1	4.4	NE	6.8	NE	S	3.8	8.1	NE	10.3	NE	SE	1.6	4.9	NNE	7.6	N	E	
4	2.9	5.5	NE	9.9	NE	NE	3.4	5.7	NE	9.0	NNE	NE	3.0	5.8	NNE	9.5	NNE	NNE	4.5	9.2	NNE	11.3	NNE	NNE	1.6	4.4	NNW	8.3	NNW	ESE	
5	2.5	6.4	E	11.1	E	N	2.0	5.0	W	8.9	W	NNE	1.6	4.2	NW	8.1	NE	NW	2.5	6.4	ENE	9.8	NNE	SE	1.4	4.3	W	6.4	W	ESE	
6	2.7	7.3	NE	13.9	NE	NE	3.3	6.8	NNE	12.2	NNE	NE	2.5	5.4	NNE	8.7	NNE	NNE	4.5	8.0	NNE	13.9	NE	NNE	1.4	3.3	NW	6.6	ENE	ESE	
7	3.7	6.2	NE	11.5	NE	NE	4.9	7.4	NE	12.3	NE	NE	4.0	6.5	NNE	11.2	N	NNE	7.6	10.9	NE	13.9	NE	NE	1.7	4.0	NNE	9.3	NE	E	
8	2.7	5.0	NNE	9.7	NE	NE	3.7	5.7	NNE	10.2	NNE	NNE	3.7	5.6	NNE	9.3	N	NNE	6.1	8.5	NNE	10.3	N	NNE	1.5	4.1	NNE	8.7	NW	ESE	
9	1.5	3.9	NNW	7.0	N	NNW	2.9	4.8	SSW	6.9	WSW	SW	1.5	4.1	NNW	7.4	NW	SSW	2.2	5.2	NNW	6.7	N	SSE	1.1	2.5	W	4.3	SW	ENE	
10	1.5	4.3	NE	7.3	NE	E	2.1	4.1	E	6.5	E	SSE	1.8	3.2	N	5.2	N	S	2.6	4.8	NE	6.7	NE	SE	1.8	4.0	W	6.3	WNW	E	
11	1.3	4.2	W	7.1	NNW	S	2.0	7.8	W	12.6	WSW	SSE	1.6	4.6	WSW	7.9	WSW	SSE	3.2	8.3	W	10.3	W	SSE	1.4	4.1	WNW	6.0	WNW	ESE	
12	1.2	3.3	E	5.5	ESE	NE	2.0	3.4	E	6.1	E	SSE	1.9	2.9	SSE	4.5	NE	S	2.3	4.5	N	6.7	NNE	SSE	1.6	4.1	W	6.1	W	E	
13	1.3	3.4	NE	5.4	NE	E	2.1	3.9	NE	6.2	ENE	S	2.0	3.9	NE	6.6	E	S	3.3	6.0	NE	9.3	NNE	SE	1.5	3.3	NE	6.0	NW	E	
14	1.1	2.8	NNW	4.6	NNW	NNW	2.0	5.3	WNW	7.6	WNW	W	1.5	3.6	WNW	6.0	NNW	SSE	2.8	6.5	SSE	10.3	SSE	SSE	1.2	2.7	ESE	4.0	ESE	E	
15	1.1	3.0	E	4.7	E	E	1.6	3.2	ENE	5.5	ENE	S	1.6	3.3	ENE	5.4	ENE	S	1.9	4.1	NE	5.7	NNW	SSE	1.6	3.4	W	5.0	W	E	
16	1.5	4.6	NW	7.6	NNW	NW	1.6	4.0	NW	5.3	NW	S	1.6	2.9	NNW	4.3	N	SSE	2.0	5.1	NNW	7.2	NNW	SE	1.7	4.5	NNW	6.6	NW	E	
17	1.9	5.4	NW	9.4	NNW	WNW	2.2	6.8	WNW	10.7	WNW	SSE	2.0	4.0	SSW	9.0	NW	S	3.5	7.8	SE	10.8	SE	SE	2.0	5.0	WNW	11.0	SW	E	
18	1.2	6.9	WSW	11.9	WSW	NNW	2.1	6.8	WSW	10.8	WSW	SSE	1.9	4.8	NW	11.2	NNW	SSE	2.9	10.4	W	13.9	WNW	SSE	1.6	7.7	WNW	12.0	WNW	ENE	
19	1.6	5.2	WSW	8.9	WSW	NW	2.4	6.5	NW	9.9	WNW	SSE	1.8	3.4	NW	5.3	S	S	2.3	4.7	NW	6.2	SSE	SSE	1.5	4.5	NW	7.1	NNW	E	
20	1.4	3.9	E	7.2	ESE	NNW	1.5	3.3	NW	5.6	ESE	SSE	1.7	2.8	SSW	4.1	S	SSE	2.4	4.8	SE	7.2	SSE	SE	1.4	2.6	NW	4.2	NW	E	
21	2.1	4.9	NW	11.2	WNW	NNW	3.2	9.7	W	13.2	W	W	2.2	5.6	NNW	10.1	NNW	SW	4.9	12.3	WNW	14.9	WNW	SSE	1.5	7.2	WNW	12.1	NW	WNW	
22	2.2	4.4	NNW	8.2	N	ENE	2.5	4.3	NNE	7.0	E	SE	1.9	4.6	NNE	8.1	NNE	SSE	3.3	8.3	NE	10.8	ENE	ENE	1.3	3.1	ENE	6.9	NNE	E	
23	3.0	5.3	NE	10.4	NNE	NE	3.9	5.9	NE	11.8	NE	NE	3.0	4.7	NE	10.8	NE	NE	4.8	9.1	NE	12.3	NE	NE	1.5	4.1	NNE	8.7	NNE	E	
24	3.8	5.9	ENE	12.0	NNE	NE	4.6	7.0	ENE	12.8	ENE	ENE	3.3	6.3	NE	13.0	ENE	NE	5.3	11.2	NE	14.9	NE	SE	1.6	4.5	NNE	10.0	NNE	E	
25	1.1	3.3	E	5.5	E	NE	1.8	4.0	NE	6.3	ENE	SE	1.8	3.1	SSE	4.3	NE	S	2.6	4.3	SE	6.2	SSE	SE	1.4	3.2	WNW	5.4	W	ENE	
26	0.9	2.9	E	4.8	NW	NNW	1.5	3.7	NW	5.2	NW	S	1.6	4.1	SSE	6.9	SSE	SSE	2.0	4.8	WNW	7.2	S	S	1.2	3.6	ESE	5.7	ESE	E	
27	2.0	5.4	WSW	9.2	WSW	WSW	2.6	6.0	W	9.4	WNW	WSW	1.5	2.6	NW	6.4	WSW	S	1.8	6.5	WNW	8.7	WNW	S	1.1	4.5	NW	6.7	NW	ENE	
28	1.8	3.9	WSW	8.3	WNW	WSW	2.9	7.2	WNW	11.1	WNW	WSW	1.8	5.4	NW	9.9	NW	S	2.6	10.0	WNW	12.9	WNW	SSE	1.6	7.5	WNW	11.4	WNW	ENE	
29	1.3	3.6	NE	6.7	NE	NE	2.5	4.8	NE	6.8	NE	SSE	2.1	3.5	NNE	5.5	N	S	2.9	4.9	NNE	7.2	NNE	SE	1.5	4.1	NW	6.3	NW	E	
30	1.5	4.4	NNW	8.2	NW	NW	3.0	7.2	WNW	9.9	WNW	WNW	2.0	5.9	NW	9.2	NNW	S	3.2	8.7	NNW	11.3	NW	SSE	1.7	4.9	NNW	7.8	NW	E	
31																															
月最大起日		7.3 6	NE	13.9 6	NE			9.7 21	W	13.2 21	W			6.5 7	NNE	13.0 24	ENE			12.3 21	WNW	14.9 24	NE			7.7 18	WNW	12.1 21	NW		
上旬平均	2.2					NE	2.8					NE	2.4				NNE	4.1					NNE	1.5						E	
中旬平均	1.4					NNW	2.0					SSE	1.8				S	2.7					SSE	1.6						E	
下旬平均	2.0					NE	2.9					ENE	2.1				S	3.3					SSE	1.4						E	
月平均	1.8					NE	2.5					SSE	2.1				S	3.4					SSE	1.5						E	
10m/s以上日数		0						0						0						5							0				
15m/s以上日数		0						0						0						0							0				
20m/s以上日数		0						0						0						0							0				
30m/s以上日数		0						0						0						0							0				

地域気象観測風向・風速月報

鳥取県 (69) 2023年9月

単位:(m/s) 2/2頁

観測所名	米子						倉吉						鳥取						智頭						茶屋						
	日付	平均	最大	最大風向	最大瞬間	最大瞬間風向	最多	平均	最大	最大風向	最大瞬間	最大瞬間風向	最多	平均	最大	最大風向	最大瞬間	最大瞬間風向	最多	平均	最大	最大風向	最大瞬間	最大瞬間風向	最多	平均	最大	最大風向	最大瞬間	最大瞬間風向	最多
1	2.0	4.2	SSE	7.1	SW	SSE	1.9	4.5	SSW	6.5	S	SSE	3.5	6.3	S	11.2	SSE	S	1.3	3.4	ESE	7.5	SSW	ESE	1.6	4.5	SE	9.1	SE	SE	
2	1.7	4.7	NE	7.1	NW	ESE	2.2	5.4	NNE	7.6	NE	NE	1.9	4.0	ESE	5.2	ESE	SE	0.4	1.0	NE	2.1	E	ESE	0.9	2.8	NNW	5.7	N	ESE	
3	2.6	7.1	NNE	10.5	NE	SE	3.2	6.8	NNE	9.1	NNE	S	2.3	5.2	NNW	7.9	NNE	ESE	1.5	3.8	WNW	8.5	NW	ESE	0.9	3.4	N	6.2	N	WSW	
4	3.7	7.2	NNE	11.0	NE	NNE	4.2	7.0	NNE	9.4	NE	NNE	2.8	6.7	NNW	10.1	N	N	1.6	3.7	W	8.2	W	W	1.7	4.5	NNW	8.4	N	N	
5	2.4	5.8	E	9.2	E	NNE	1.8	4.9	NNW	7.2	ENE	NNW	2.0	5.6	NNW	7.8	S	SSE	0.8	2.9	ESE	6.3	ESE	SE	1.1	3.4	N	6.4	N	NNW	
6	2.9	7.5	NE	12.1	NNE	NNE	2.8	6.7	NNE	10.6	NE	NNE	2.5	5.7	N	9.0	N	N	1.5	3.8	W	8.1	W	W	1.7	4.7	N	9.3	N	N	
7	4.9	8.5	NE	13.1	NE	NE	5.1	8.6	NNE	13.5	NNE	NNE	3.0	8.4	NE	13.5	ENE	NE	2.1	4.2	WNW	10.3	W	WNW	2.4	5.5	N	10.7	NE	N	
8	3.5	5.8	NNE	10.3	NNE	NNE	4.1	6.1	NNE	9.3	NNE	NNE	2.6	6.4	N	10.1	NNE	N	1.3	3.1	NW	7.7	WNW	WNW	1.2	3.2	NNW	5.9	N	NNW	
9	1.7	3.6	ESE	5.1	S	SE	2.3	4.8	WNW	7.2	WNW	S	1.8	4.6	NNW	6.2	NNW	SE	0.8	3.2	ESE	5.8	NW	ESE	1.0	2.8	N	4.7	N	NNE	
10	2.0	6.0	NE	8.9	NNE	NNE	2.7	5.0	NNE	7.0	NE	S	2.3	4.4	NNW	6.3	NNW	ESE	1.3	4.0	NW	7.1	NW	SE	0.8	3.5	N	6.3	N	SSW	
11	1.9	6.4	W	12.3	WSW	SSE	2.1	7.4	WNW	10.9	NW	S	2.7	5.3	W	7.6	S	ESE	0.7	2.2	ESE	4.5	ENE	ESE	0.9	2.7	ESE	6.8	SW	SSE	
12	1.8	4.7	NE	6.8	ENE	NE	2.5	4.3	S	6.4	NE	S	2.2	5.3	NNW	7.5	NW	ESE	0.8	3.4	NW	6.5	NW	NW	0.8	2.4	N	4.2	ENE	N	
13	2.2	4.9	NE	7.7	NE	NE	2.4	5.7	NE	7.6	NE	S	2.7	4.9	SSE	7.4	SSE	ESE	0.8	2.5	ESE	7.4	SE	SE	1.1	3.2	ESE	5.5	ESE	N	
14	2.1	4.8	W	7.2	W	SSE	2.1	5.0	NW	7.0	NW	S	2.6	5.2	SSE	8.4	S	S	0.7	2.5	ESE	6.3	ESE	ESE	1.3	3.5	SW	7.4	SW	S	
15	1.3	3.5	NNE	5.0	NNE	NNE	1.7	4.1	S	5.5	S	S	1.8	4.5	NNW	6.4	NNW	ESE	0.6	1.7	ESE	4.1	ESE	ESE	0.8	3.0	SSW	5.9	SSW	WSW	
16	1.7	4.9	NE	7.1	NE	SSE	2.0	5.1	NNW	7.3	NNW	S	2.3	5.7	NNW	8.1	NNW	ESE	1.3	4.9	NW	8.4	NW	WNW	1.0	3.0	WNW	6.0	N	NW	
17	3.0	7.8	W	12.8	W	S	3.1	6.9	WNW	9.9	S	S	3.8	7.5	SSE	11.8	S	ESE	0.9	3.1	ESE	7.8	ESE	ESE	1.8	5.4	SSW	10.9	SW	SSW	
18	1.8	7.8	W	15.4	WNW	SE	2.5	6.2	NW	9.1	WNW	SSE	2.6	6.8	W	10.5	WNW	ESE	0.8	3.8	NNW	7.5	NW	SE	1.2	5.0	SW	11.8	SW	SSW	
19	2.4	8.1	WNW	12.8	WNW	W	2.7	5.0	S	7.2	NW	SSW	2.4	6.1	SE	9.6	SE	SE	1.0	5.1	NW	8.5	NNW	ESE	1.2	4.3	SSW	7.8	N	NW	
20	1.6	3.8	NNE	5.7	SSE	SSE	2.1	4.3	S	5.5	S	S	2.1	4.1	ESE	5.9	ESE	ESE	0.7	3.9	NW	7.8	NW	SSE	0.8	3.4	SSE	5.8	SSE	N	
21	2.8	6.4	W	11.2	WNW	S	3.4	9.9	SSW	15.4	SSW	SSW	3.4	7.9	S	14.0	SSE	S	1.4	3.5	NNW	8.1	NW	ESE	3.2	7.2	SSW	14.9	SSW	SSW	
22	2.6	6.2	NNW	10.3	NNW	ENE	2.0	6.0	NNE	8.7	NE	NE	1.4	5.2	NE	9.0	NE	NNE	1.3	4.1	NNW	8.0	W	WNW	1.1	3.2	N	5.4	N	NNW	
23	3.2	6.9	NE	11.3	NNE	NE	3.5	6.4	NE	10.5	NE	NE	2.5	6.6	NE	10.3	NNE	SE	1.6	4.3	WNW	9.5	WNW	WNW	1.9	5.2	N	9.3	NNW	N	
24	3.9	7.9	NE	14.3	NE	ENE	4.0	8.0	NE	12.9	NE	S	3.1	8.6	NE	12.5	NE	ESE	2.1	5.4	NW	9.5	WNW	WNW	1.6	4.6	N	8.6	N	NNE	
25	1.8	5.4	NNE	7.8	NNE	SE	2.4	4.4	N	6.3	S	S	2.2	4.3	ESE	5.8	ESE	ESE	0.7	2.2	ESE	4.2	WNW	ESE	1.0	4.0	E	6.4	E	NE	
26	1.9	4.8	SSE	6.9	SE	SSE	2.2	5.2	S	8.8	SSW	S	2.5	5.3	SSE	8.7	SSE	ESE	0.5	1.3	ESE	3.0	WNW	ESE	0.9	2.9	E	4.7	E	E	
27	2.0	6.0	W	10.1	WNW	SSE	1.6	4.1	NW	6.6	NW	S	1.8	4.3	NW	6.7	NW	ESE	0.6	3.2	NW	5.7	NW	ESE	0.7	2.9	SSW	4.8	SSW	N	
28	1.6	4.3	SW	8.1	SW	SSE	2.3	7.2	NW	12.1	NW	S	2.0	6.4	W	10.0	WNW	ESE	0.7	3.5	NW	7.9	NW	E	0.8	2.8	SW	5.9	SSW	N	
29	2.0	5.7	NE	9.1	NE	SE	3.0	5.5	NNE	8.3	NE	S	2.1	4.8	N	6.5	N	ESE	1.2	3.5	NW	7.6	NW	WNW	0.9	3.4	N	6.1	N	NW	
30	1.9	5.3	WNW	8.6	NW	SSE	3.1	6.4	NW	9.0	WNW	S	2.7	6.4	NNW	9.1	NW	ESE	1.0	4.4	NW	8.6	ESE	WNW	1.0	3.9	N	7.6	SSE	NNW	
31																															
月最大起日		8.5	NE	15.4	WNW			9.9	SSW	15.4	SSW			8.6	NE	14.0	SSE			5.4	NW	10.3	W			7.2	SSW	14.9	SSW		
		7		18				21		21				24		21					24		7				21		21		
上旬平均	2.7					NNE	3.0					NNE	2.5					ESE	1.3				WNW	1.3						N	
中旬平均	2.0					SSE	2.3					S	2.5					ESE	0.8				ESE	1.1						N	
下旬平均	2.4					SSE	2.8					S	2.4					ESE	1.1				WNW	1.3						N	
月平均	2.4					SSE	2.7					S	2.5					ESE	1.1				ESE	1.2						N	
10m/s以上日数		0						0						0													0				
15m/s以上日数		0						0						0													0				
20m/s以上日数		0						0						0													0				
30m/s以上日数		0						0						0													0				

地域気象観測降水量月報

鳥取県(69) 2023年9月

単位:mm 1/1頁

観測所名 日付	境	塩津	青谷	湖山	岩井	米子	倉吉	鹿野	鳥取	大山	関金	佐治	若桜	江尾	智頭	茶屋
1	0.5	0.0	0.0	0.0	4.5	0.5	0.5	0.5	0.5	0.5	0.0	0.0	0.5	0.0	0.5	0.0
2	2.5	0.0	0.0	0.0	0.0	1.0	0.0	0.0	0.0	0.0	0.0	0.0	0.0	0.0	0.5	0.0
3	0.0	0.0	0.0	0.0	0.0	0.0	0.0	0.0	0.0	0.0	0.0	0.0	5.0	0.0	0.0	0.0
4	0.0	0.0	9.0	29.0	6.5	0.0	9.0	112.0	15.5	15.0	15.5	0.5	0.0	0.0	0.0	0.0
5	143.0	47.0	36.0	10.0	1.0	50.5	17.0	15.5	1.0	36.5	5.5	0.5	0.5	0.0	0.0	2.5
6	3.5	16.5	11.0	10.0	16.0	13.5	25.0	27.5	2.0	35.5	57.0	9.5	0.0	18.0	1.5	23.0
7	0.0	0.0	2.0	0.5	4.0	0.5	1.5	12.5	4.5	6.5	1.5	2.0	0.0	0.0	0.0	0.5
8	0.0	0.0	0.0	6.0	30.5	0.0	0.0	30.5	17.0	18.0	5.0	13.0	5.0	0.5	3.5	1.5
9	0.0	32.0	28.5	4.0	1.5	11.5	4.5	6.0	2.5	6.0	1.0	2.5	2.0	2.0	0.5	0.5
10	1.0	0.5	1.5	0.5	6.5	0.5	0.0	1.5	1.5	68.0	0.0	1.0	1.0	0.0	0.5	0.5
11	3.5	49.5	21.0	12.5	6.5	7.0	17.5	21.5	8.5	21.0	13.0	25.5	19.0	35.5	16.5	9.0
12	0.0	0.0	0.5	0.0	0.0	0.0	0.5	4.0	0.0	0.0	0.0	0.0	9.0	0.0	1.0	0.5
13	0.0	0.0	0.0	0.0	0.0	0.0	0.0	0.0	0.0	0.0	0.0	0.0	0.0	0.0	0.0	0.0
14	11.0	25.5	29.0	12.0	17.5	18.0	27.5	12.0	12.0	22.5	6.0	2.0	32.0	9.0	6.0	13.0
15	1.0	1.5	0.5	0.5	0.5	6.5	1.0	0.5	1.5	3.5	1.0	1.0	0.5	1.5	0.0	1.0
16	0.0	0.0	1.5	0.0	0.0	0.0	0.0	0.0	0.0	0.0	3.0	4.0	2.0	5.5	0.5	9.5
17	0.0	0.0	0.0	0.0	0.0	0.0	0.0	0.0	0.0	0.0	0.0	0.0	0.0	0.0	0.0	0.0
18	3.0	11.0	68.5	7.0	0.0	17.0	6.0	1.0	0.0	8.5	12.0	5.5	3.0	9.5	4.5	0.0
19	0.0	0.0	5.0	2.5	2.5	0.0	11.0	5.0	0.5	4.0	1.5	24.0	10.0	30.5	0.5	0.0
20	0.0	0.0	0.0	0.0	0.0	0.0	0.0	0.0	0.0	0.0	0.0	0.0	5.0	0.0	0.0	0.0
21	17.5	9.5	20.0	8.0	13.5	16.0	22.5	20.5	12.5	26.0	17.0	6.5	9.0	14.5	2.0	9.5
22	19.5	49.5	48.0	35.0	24.0	51.5	33.5	20.0	27.5	19.5	16.5	3.0	8.0	13.5	2.0	2.5
23	0.0	0.5	0.0	0.0	0.0	0.0	0.0	0.5	0.0	0.0	0.5	0.0	1.0	0.0	0.0	0.0
24	0.0	0.0	0.0	0.0	0.0	0.0	0.0	0.0	0.0	0.0	0.0	0.0	0.0	0.0	0.0	0.0
25	0.5	0.0	0.0	0.0	0.0	0.0	0.0	0.0	0.0	0.0	0.0	0.0	0.0	0.0	0.0	0.0
26	2.5	1.0	0.5	0.0	0.5	1.0	1.0	0.5	0.0	4.0	1.5	0.0	0.0	1.5	0.0	1.0
27	0.0	0.5	0.5	0.0	0.0	1.0	0.0	0.0	0.0	0.0	0.0	1.0	3.0	0.0	0.0	0.5
28	1.5	6.0	1.5	0.5	3.0	4.0	0.0	1.0	0.5	15.0	1.0	0.0	1.5	4.0	1.0	4.0
29	0.0	0.0	0.5	0.0	0.0	0.0	0.0	0.0	0.0	0.0	0.0	0.0	0.0	0.5	0.0	0.0
30	11.0	10.5	19.5	17.0	17.5	9.5	16.0	17.0	26.0	10.5	12.0	23.5	18.5	11.0	16.0	11.0
31																
最大日降水量	143.0	49.5	68.5	35.0	30.5	51.5	33.5	112.0	27.5	68.0	57.0	25.5	32.0	35.5	16.5	23.0
起日	5	22	18	22	8	22	22	4	22	10	6	11	14	11	11	6
最大1時間降水量	49.0	30.5	46.0	23.0	15.5	25.0	21.0	57.5	11.5	46.5	31.5	14.0	30.0	32.0	7.5	16.0
起日 時分	5 07:54	11 15:00	18 15:22	4 23:46	14 22:57	5 05:13	6 10:51	4 23:13	8 22:41	10 14:31	6 11:11	19 18:50	14 23:11	11 16:04	30 18:04	6 12:30
最大10分間降水量	13.5	15.0	13.0	10.0	8.5	11.0	9.5	13.5	5.0	16.0	15.5	8.5	9.0	13.5	2.0	6.5
起日 時分	5 07:27	11 14:11	18 14:47	4 23:41	14 22:48	5 04:31	6 10:09	4 22:36	4 20:39	10 14:13	6 10:27	19 13:46	14 22:59	19 13:23	30 18:00	16 16:11
上旬合計	150.5	96.0	88.0	60.0	70.5	78.0	57.5	206.0	44.5	186.0	85.5	29.0	14.0	20.5	7.0	28.5
中旬合計	18.5	87.5	126.0	34.5	27.0	48.5	63.5	44.0	22.5	59.5	36.5	62.0	80.5	91.5	29.0	33.0
下旬合計	52.5	77.5	90.5	60.5	58.5	83.0	73.0	59.5	66.5	75.0	48.5	34.0	41.0	45.0	21.0	28.5
月合計	221.5	261.0	304.5	155.0	156.0	209.5	194.0	309.5	133.5	320.5	170.5	125.0	135.5	157.0	57.0	90.0
1mm以上日数	13	12	15	12	15	14	14	16	13	17	17	15	17	13	10	12
10mm以上日数	5	8	9	7	6	7	8	10	6	11	7	4	4	6	2	3
30mm以上日数	1	4	3	1	1	2	1	2	0	3	1	0	1	2	0	0
50mm以上日数	1	0	1	0	0	2	0	1	0	1	1	0	0	0	0	0
70mm以上日数	1	0	0	0	0	0	0	1	0	0	0	0	0	0	0	0
100mm以上日数	1	0	0	0	0	0	0	1	0	0	0	0	0	0	0	0

地域気象観測日照時間月報

鳥取県(69) 2023年9月

単位:h 1/1頁

観測所名 日付	境	塩津	青谷	岩井	米子	倉吉	鳥取	智頭	茶屋
1	0.0	0.0	0.0	0.0	0.0	0.0	0.1	0.0	0.0
2	2.1	0.5	2.1	0.1	2.3	1.9	0.6	0.7	0.5
3	9.9	6.1	9.2	11.2	8.5	9.4	10.6	8.4	6.6
4	6.1	7.0	6.5	2.4	8.8	6.5	6.4	5.0	7.1
5	0.0	0.5	2.4	3.3	0.4	3.2	4.3	2.8	0.9
6	2.5	3.8	2.1	0.5	2.6	2.2	0.9	0.2	0.0
7	6.7	6.7	5.9	5.5	7.9	4.2	9.8	6.6	4.5
8	2.9	1.3	0.9	1.1	1.9	1.4	2.8	0.5	0.3
9	3.0	0.4	0.1	0.0	1.7	0.7	0.5	3.2	1.2
10	5.1	5.0	5.3	5.1	3.9	4.6	7.1	4.6	3.6
11	1.8	1.1	1.4	0.8	1.8	1.8	0.8	0.3	0.7
12	8.2	7.0	7.3	7.2	8.8	7.8	7.4	5.1	4.0
13	7.2	7.5	9.0	8.8	7.5	8.4	8.6	4.7	4.9
14	0.0	0.0	0.0	0.0	0.0	0.0	0.0	0.0	0.0
15	2.4	1.9	3.7	2.6	1.1	2.6	2.9	2.5	0.0
16	7.0	8.5	8.1	8.6	7.7	6.7	6.6	8.8	4.2
17	9.1	9.9	10.4	10.2	9.0	9.4	10.5	6.8	8.9
18	6.3	5.9	5.5	5.8	6.5	5.6	5.3	4.5	4.7
19	9.7	8.1	5.3	4.5	9.3	4.7	3.4	5.0	5.0
20	3.3	2.2	1.8	1.7	2.7	1.4	1.2	0.1	0.7
21	0.3	0.0	0.0	0.0	0.0	0.0	0.0	0.0	0.0
22	0.9	0.2	0.0	0.0	2.0	0.0	0.0	0.0	0.0
23	5.7	4.2	3.6	6.3	5.3	3.5	6.4	5.7	4.5
24	8.9	3.2	7.0	6.6	10.0	7.5	7.3	10.3	8.5
25	1.0	3.2	4.1	1.7	2.2	3.5	3.8	5.2	1.7
26	0.0	0.0	0.0	0.0	0.0	0.0	0.0	0.0	0.0
27	1.4	1.2	0.6	0.4	0.7	0.5	1.0	0.0	0.1
28	1.2	1.7	2.2	1.6	1.5	2.0	2.2	2.0	1.2
29	8.7	11.1	11.0	10.8	11.2	11.1	10.0	10.8	10.3
30	1.8	2.5	3.0	4.5	3.4	3.8	4.9	5.5	3.7
31									
旬合計 上旬	38.3	31.3	34.5	29.2	38.0	34.1	43.1	32.0	24.7
旬合計 中旬	55.0	52.1	52.5	50.2	54.4	48.4	46.7	37.8	33.1
旬合計 下旬	29.9	27.3	31.5	31.9	36.3	31.9	35.6	39.5	30.0
月合計	123.2	110.7	118.5	111.3	128.7	114.4	125.4	109.3	87.8
0.1時間未満日数	4	4	5	6	4	5	4	6	7

注) 鳥取、米子、境以外は、気象衛星観測のデータを用いた「推計気象分布(日照時間)」から得る推計値の合計。

地域气象観測相对湿度月報

鳥取県 (69) 2023年9月

蒸気圧単位:hPa 相对湿度単位:% 1/1頁

観測所名 日付	境			塩津			青谷			岩井			米子			倉吉			鳥取			智頭			茶屋			
	平均 蒸気圧	平均 湿度	最小 湿度	平均 蒸気圧	平均 湿度	最小 湿度	平均 蒸気圧	平均 湿度	最小 湿度	平均 蒸気圧	平均 湿度	最小 湿度	平均 蒸気圧	平均 湿度	最小 湿度	平均 蒸気圧	平均 湿度	最小 湿度	平均 蒸気圧	平均 湿度	最小 湿度	平均 蒸気圧	平均 湿度	最小 湿度	平均 蒸気圧	平均 湿度	最小 湿度	
1	29.0	79	65	29.1	81	63	31.0	89	71	28.5	85	62	28.5	77	62	29.3	84	69	27.5	72	63	27.5	86	71	25.5	85	74	
2	30.9	86	60	29.6	84	68	31.1	88	68	29.1	90	64	30.1	83	60	29.2	83	63	29.0	80	64	28.1	90	72	25.3	90	66	
3	30.2	81	55	29.2	83	69	30.9	88	67	28.0	84	63	29.6	82	63	28.6	82	66	28.4	78	55	25.9	82	53	23.6	84	48	
4	29.9	80	66	29.4	80	66	31.5	89	71	29.1	88	70	29.3	81	63	29.2	84	69	30.2	84	62	27.6	85	68	24.5	87	67	
5	31.5	92	85	31.7	92	84	33.6	96	81	31.8	89	72	32.0	91	79	31.7	90	77	32.4	85	54	29.1	86	54	27.4	91	72	
6	27.4	84	64	27.7	85	66	30.0	90	74	28.1	88	73	27.9	85	64	28.1	88	72	28.3	82	70	26.0	87	66	24.4	92	80	
7	23.1	67	58	23.5	69	62	25.2	73	63	25.0	85	64	23.3	67	55	24.0	74	61	25.9	83	60	23.7	79	65	21.5	84	66	
8	23.2	70	64	23.6	72	62	26.2	78	65	26.2	89	67	23.3	70	61	24.9	80	65	26.7	86	61	25.1	90	78	21.9	93	85	
9	26.0	83	67	25.7	88	73	27.7	97	81	26.3	93	74	25.8	85	68	26.3	91	72	27.0	92	72	25.1	92	64	22.8	89	66	
10	28.3	86	67	27.4	87	72	29.2	94	75	27.1	90	70	27.9	88	70	27.6	88	68	27.8	85	63	26.1	87	56	23.4	90	57	
11	27.1	88	60	26.3	90	72	27.9	96	70	26.9	93	73	26.3	86	56	26.5	89	61	26.9	89	67	26.5	96	77	23.0	93	74	
12	25.7	81	55	25.0	83	68	27.2	90	68	26.4	87	66	24.6	78	53	26.0	85	65	26.9	83	56	26.1	91	56	22.1	91	64	
13	27.9	80	60	27.7	84	67	28.7	89	64	27.2	84	54	27.0	77	59	27.2	82	64	25.6	71	47	25.6	87	57	23.5	86	61	
14	29.5	88	75	29.0	88	74	30.4	94	80	28.5	90	70	28.6	83	69	28.6	87	72	28.4	78	61	28.8	92	66	25.2	91	80	
15	30.5	88	69	29.7	90	73	31.2	94	77	30.4	90	71	30.4	88	70	30.2	91	72	31.0	87	67	30.1	93	66	26.7	92	71	
16	31.4	86	64	30.1	86	73	32.1	92	74	29.2	85	58	30.9	83	58	30.3	87	65	29.8	81	57	28.7	89	56	27.0	90	61	
17	29.0	78	49	29.2	83	51	30.7	85	48	27.8	78	45	28.2	74	43	29.1	82	50	28.6	74	48	28.2	85	56	24.4	84	51	
18	27.8	84	55	27.9	86	66	30.6	95	62	27.9	86	50	28.3	84	55	28.7	88	52	28.5	81	51	28.1	91	58	23.6	87	59	
19	28.0	80	59	27.7	83	68	29.9	92	67	27.6	87	56	27.5	76	57	28.4	85	62	28.5	83	58	28.0	90	58	24.6	85	59	
20	27.0	80	63	26.6	83	65	28.7	91	66	26.7	86	62	27.2	81	61	27.5	87	70	27.7	84	62	27.8	92	66	24.0	90	70	
21	27.2	86	65	26.5	83	63	28.6	92	69	26.7	89	61	27.2	84	62	27.2	88	69	27.5	82	64	27.6	90	74	24.2	88	76	
22	24.8	86	71	24.0	90	81	25.6	98	81	23.8	92	74	24.5	87	68	24.2	92	75	24.9	92	75	24.1	97	88	21.6	94	84	
23	18.6	63	47	18.3	63	48	19.8	72	48	19.3	78	50	18.6	68	45	19.2	75	49	19.7	76	49	19.0	78	53	17.0	84	58	
24	19.3	62	47	19.2	65	53	20.5	79	57	19.4	81	55	19.2	66	48	19.3	76	54	19.5	76	51	18.7	77	53	16.9	83	57	
25	22.6	76	55	21.8	75	59	23.2	84	59	22.3	82	58	21.9	76	53	21.9	80	59	21.7	75	54	21.0	82	48	20.1	85	60	
26	25.8	89	65	25.0	86	66	26.1	93	76	24.6	89	62	24.7	83	61	24.7	88	68	24.2	79	64	25.1	91	69	22.5	95	81	
27	27.0	88	72	25.8	85	71	27.9	94	80	26.5	91	67	25.7	83	69	26.1	87	68	26.6	83	65	26.5	91	65	22.6	92	76	
28	25.9	89	77	24.6	86	65	26.7	96	70	25.5	92	67	25.5	89	68	25.1	89	65	26.3	87	60	25.6	94	66	21.4	94	72	
29	22.0	80	41	21.4	79	56	22.8	86	56	21.0	82	45	21.9	80	47	21.2	79	52	21.8	78	46	20.5	84	48	17.8	86	49	
30	22.7	87	58	21.6	83	66	22.8	91	60	21.5	86	47	21.9	83	58	21.8	84	54	22.0	82	51	21.3	88	55	19.1	89	56	
31																												
月極値 起日			41 29			48 23			48 23			45 29			43 17			49 23			46 29			48 29			48 3	
上旬平均	28.0	81		27.7	82		29.6	88		27.9	88		27.8	81		27.9	84		28.3	83		26.4	86		24.0	89		
中旬平均	28.4	83		27.9	86		29.7	92		27.9	87		27.9	81		28.3	86		28.2	81		27.8	91		24.4	89		
下旬平均	23.6	81		22.8	80		24.4	89		23.1	86		23.1	80		23.1	84		23.4	81		22.9	87		20.3	89		
月平均	26.6	82		26.1	82		27.9	90		26.3	87		26.3	81		26.4	85		26.6	82		25.7	88		22.9	89		