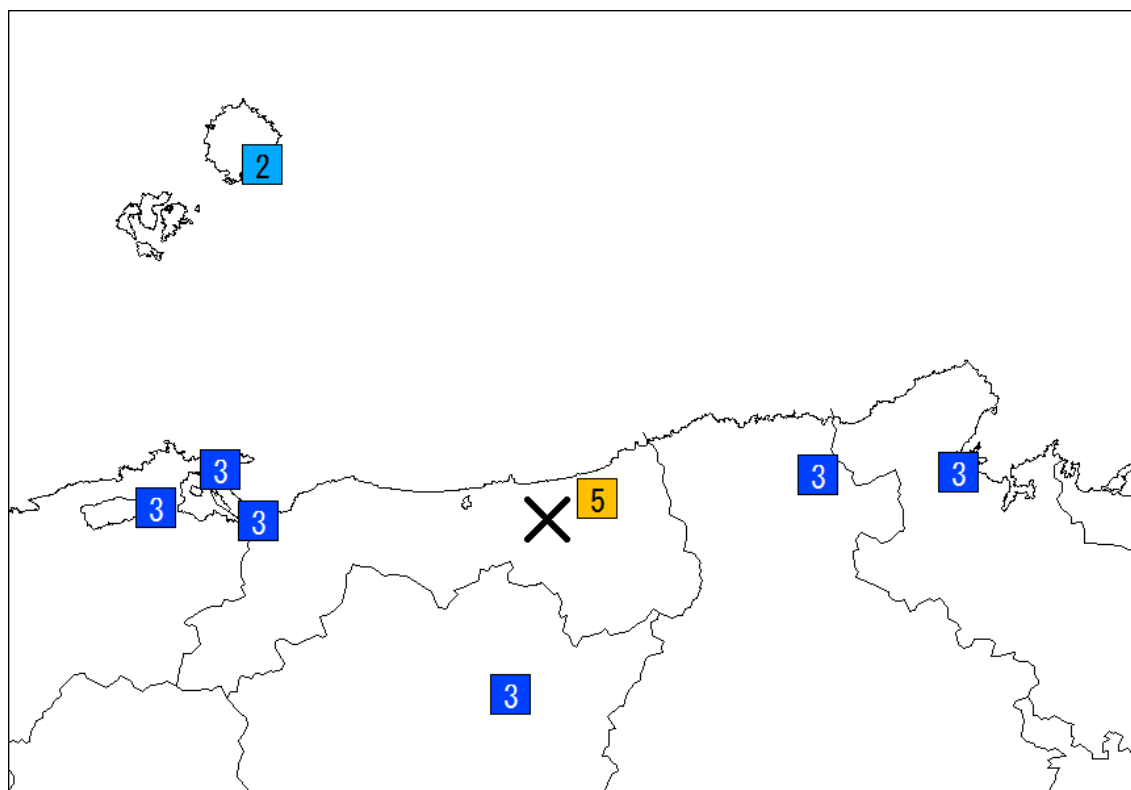
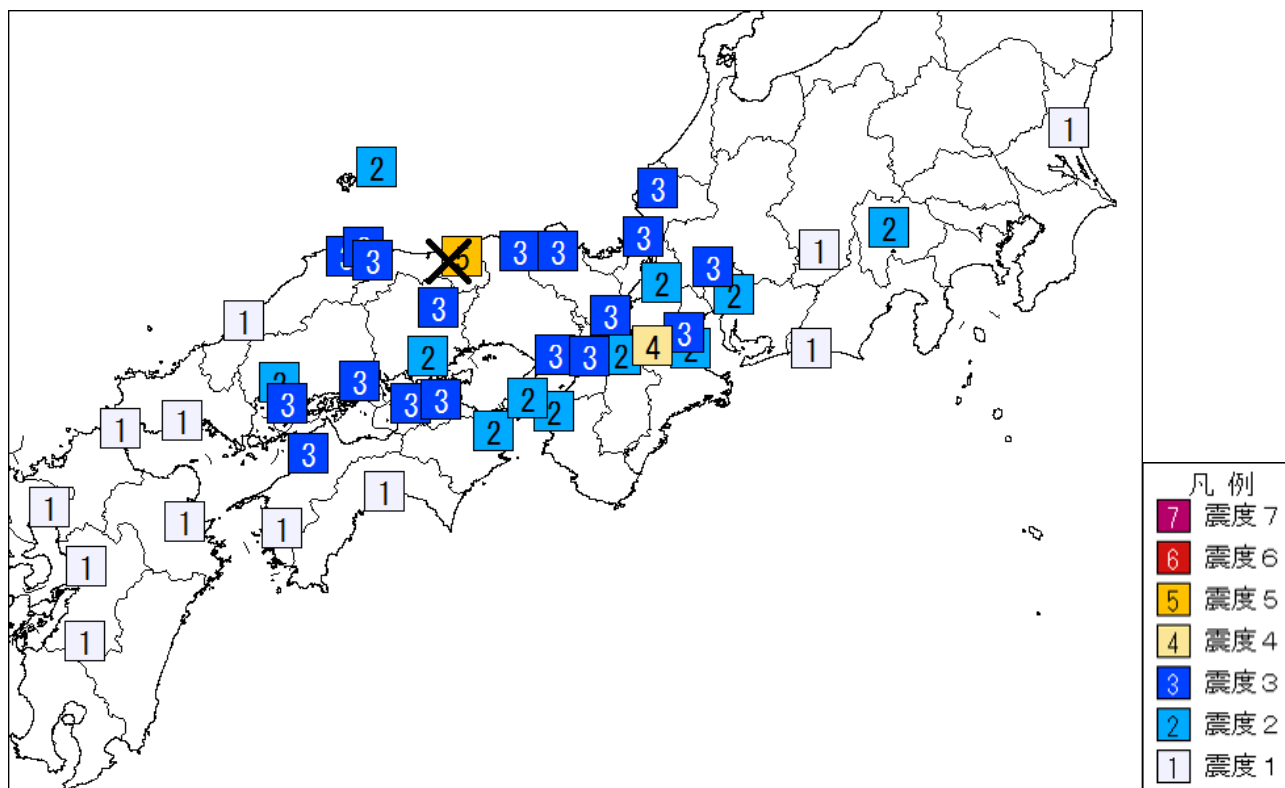
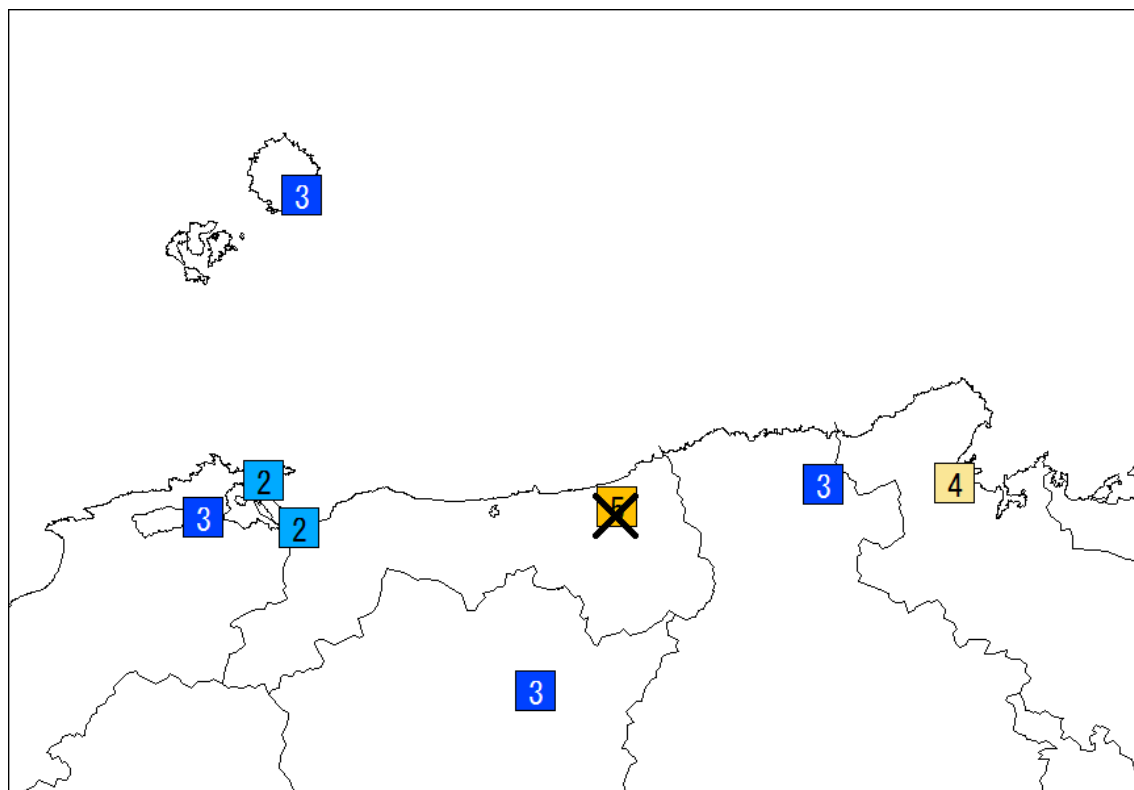
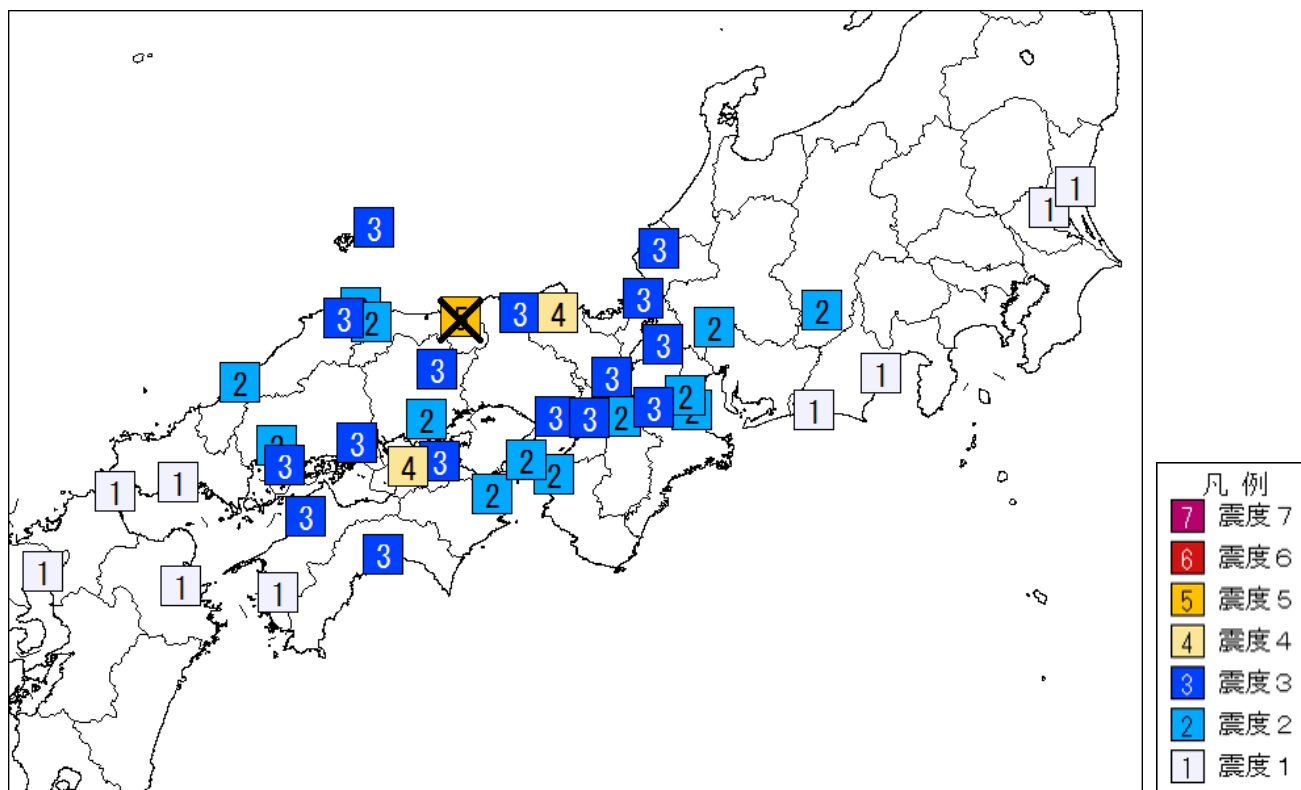


1943年3月4日19時13分 鳥取県東部の地震（深さ5km、M6.2）により、鳥取県鳥取市で震度5を観測したほか、関東から九州地方にかけて震度4～1を観測しました。



震度分布図

1943年3月5日04時50分鳥取県東部の地震（深さ9km、M6.2）により、鳥取県鳥取市で震度5を観測したほか、関東から九州地方にかけて震度4～1を観測しました。



震度分布図