

和歌山県農業気象速報

平成30年10月中旬

和歌山地方気象台

平成30年10月22日

2018年（平成30年）10月中旬天気概況

期間の中頃までは、前線や気圧の谷の影響により、曇りや雨の日が多かった。終わりは、高気圧に覆われておむね晴れた。

	天気概況	6時～18時	18時～6時
11日	前線が南岸に停滞する	曇一時雨	曇時々雨
12日	はじめ気圧の谷の影響を受けるが、次第に高気圧に覆われる	薄曇	晴
13日	高気圧に覆われる	晴一時薄曇	晴後曇
14日	気圧の谷の影響を受ける	曇一時晴	曇
15日	気圧の谷の影響を受ける	曇	晴一時曇
16日	気圧の谷の影響を受ける	曇後一時雨	曇時々雨
17日	はじめ気圧の谷の影響を受けるが、次第に高気圧に覆われる	曇後一時晴	晴一時曇
18日	高気圧に覆われる	晴	晴時々曇
19日	高気圧に覆われる	晴一時曇	晴一時薄曇
20日	高気圧に覆われる	晴一時曇	晴一時曇

（各日の天気は、和歌山地方气象台における天気を示します。）

気象要素	今年	平年	平年差・平年比	階級
平均気温(°C)	18.6	19.1	-0.5	平年並
降水量(mm)	1.5	38.4	4%	少ない
日照時間(h)	55.5	58.2	95%	平年並

【和歌山地方气象台の地上気象観測による】

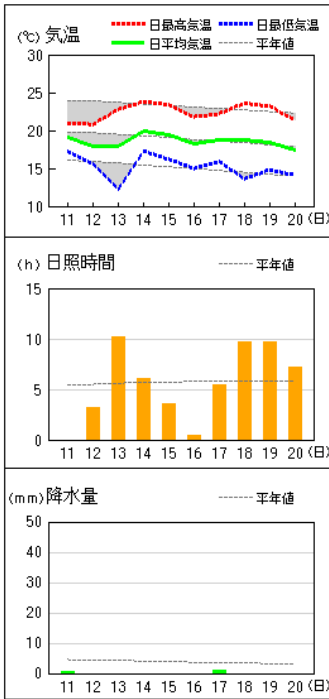
注) この資料のデータは、速報値のため後日修正することがあります。

※ 観測所配置図及び資料の解説は次の和歌山地方气象台のホームページの気象観測業務を参照願います。

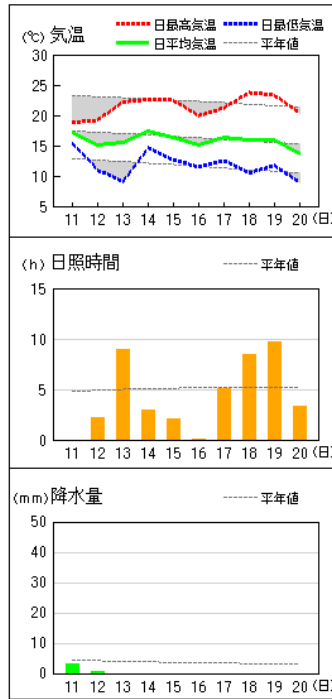
https://www.jma-net.go.jp/wakayama/kansoku/kansoku_gyoumu.html

アメダス 気象経過図：2018年10月11日-2018年10月20日

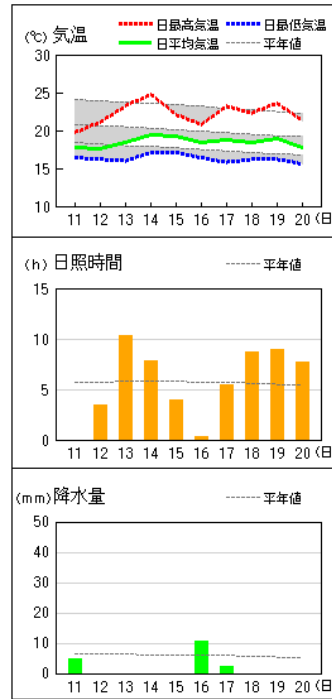
和歌山



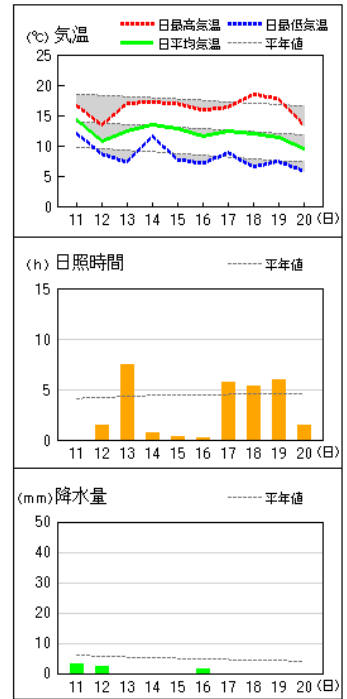
かつらぎ



友ヶ島

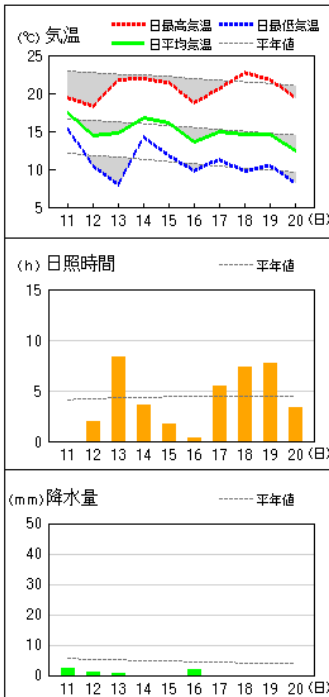


高野山

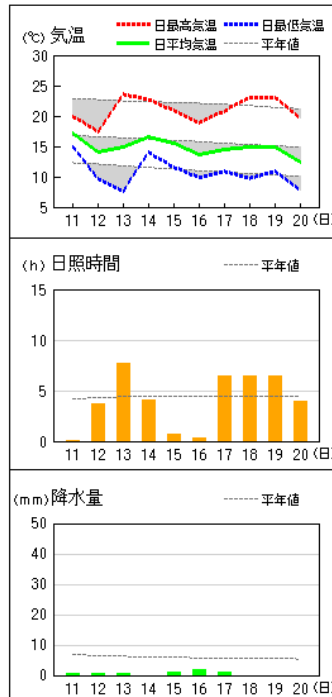


アメダス 気象経過図：2018年10月11日-2018年10月20日

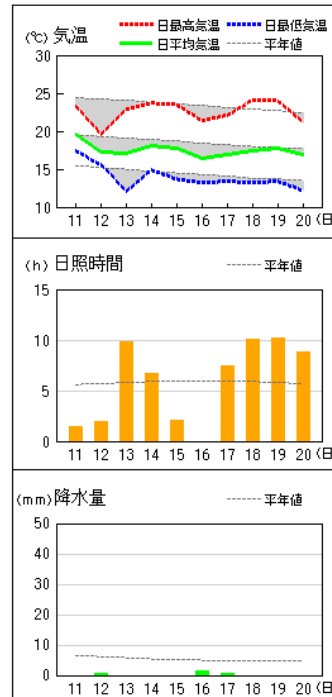
清水



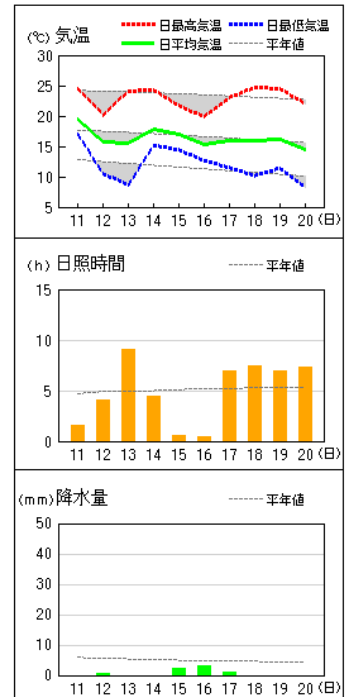
龍神



川辺

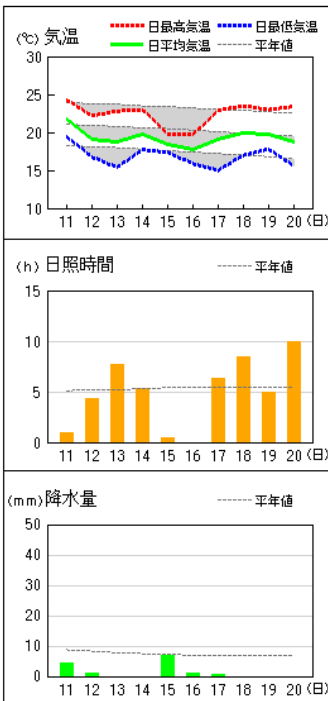


栗栖川

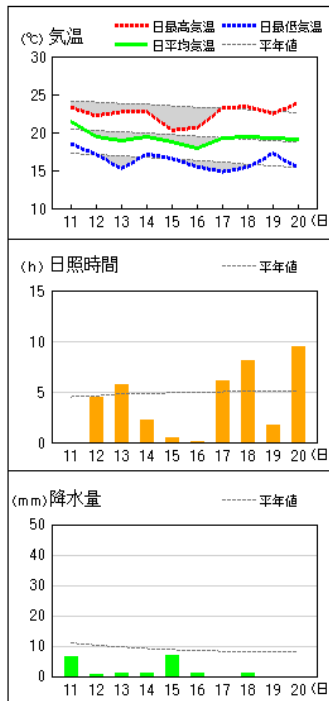


アメダス 気象経過図：2018年10月11日-2018年10月20日

潮岬



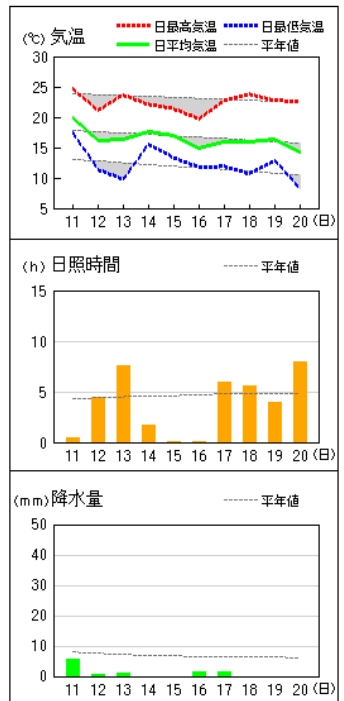
新宮



南紀白浜

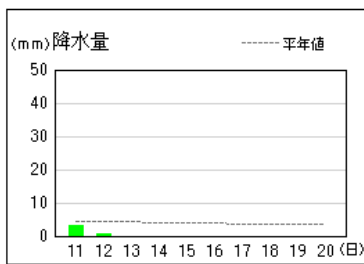


西川

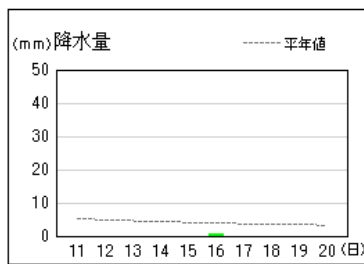


アメダス 気象経過図：2018年10月11日-2018年10月20日

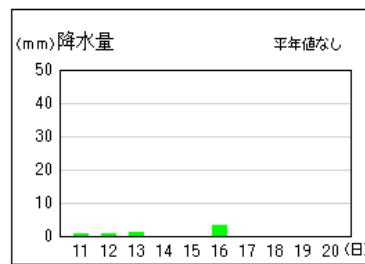
葛城山



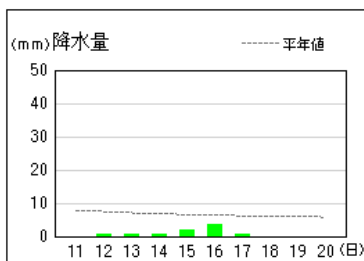
湯浅



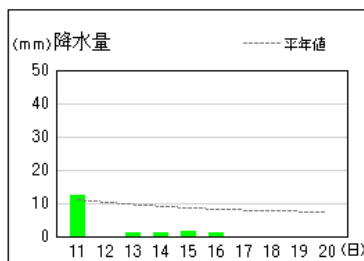
護摩壇山



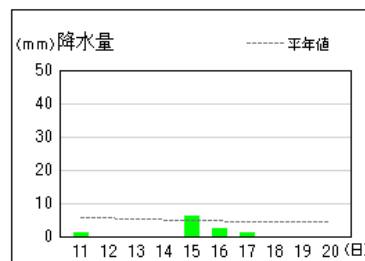
本宮



色川

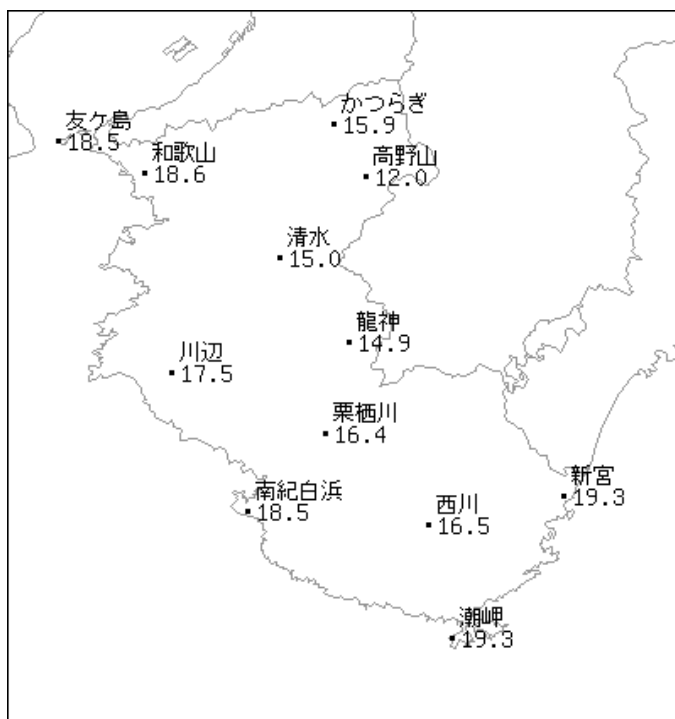


日置川

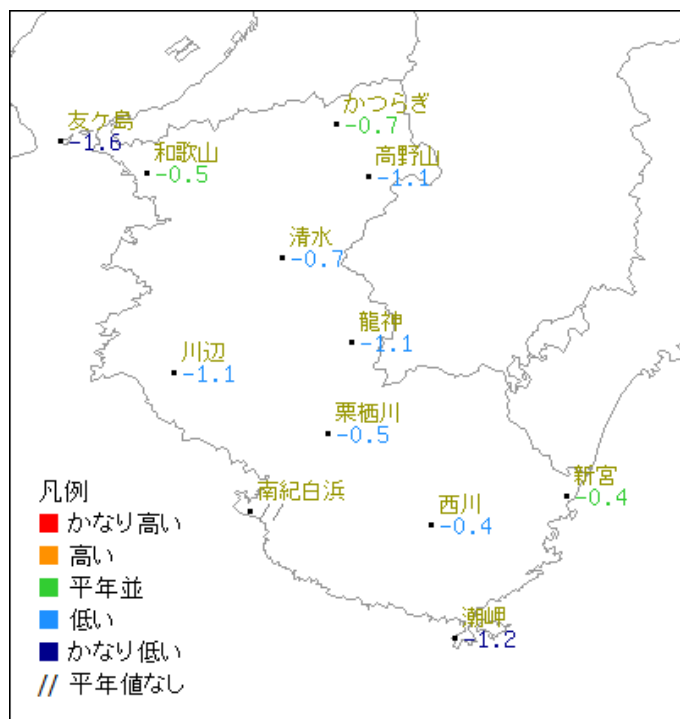


2018年10月中旬

気温分布図（地域気象観測所）

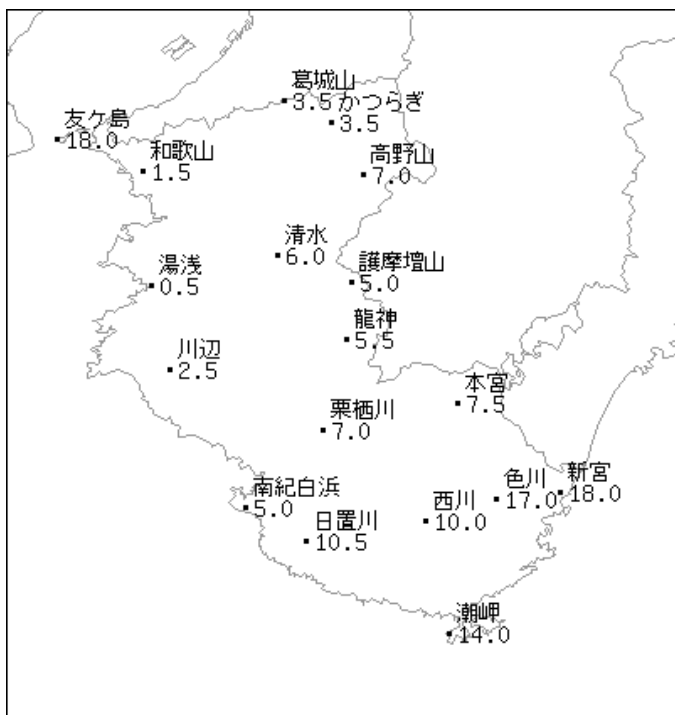


平均気温 (°C)

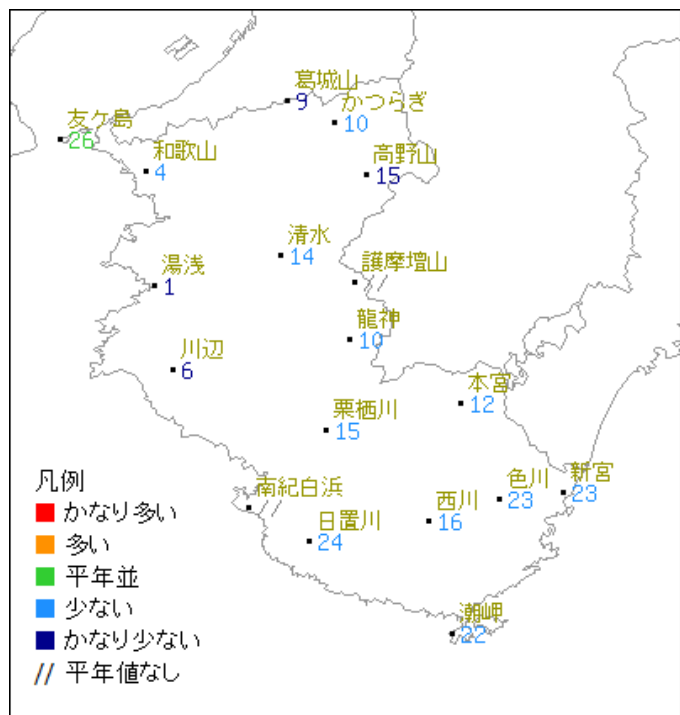


平均気温平年差 (°C)

降水量分布図（地域気象観測所・地域雨量観測所）



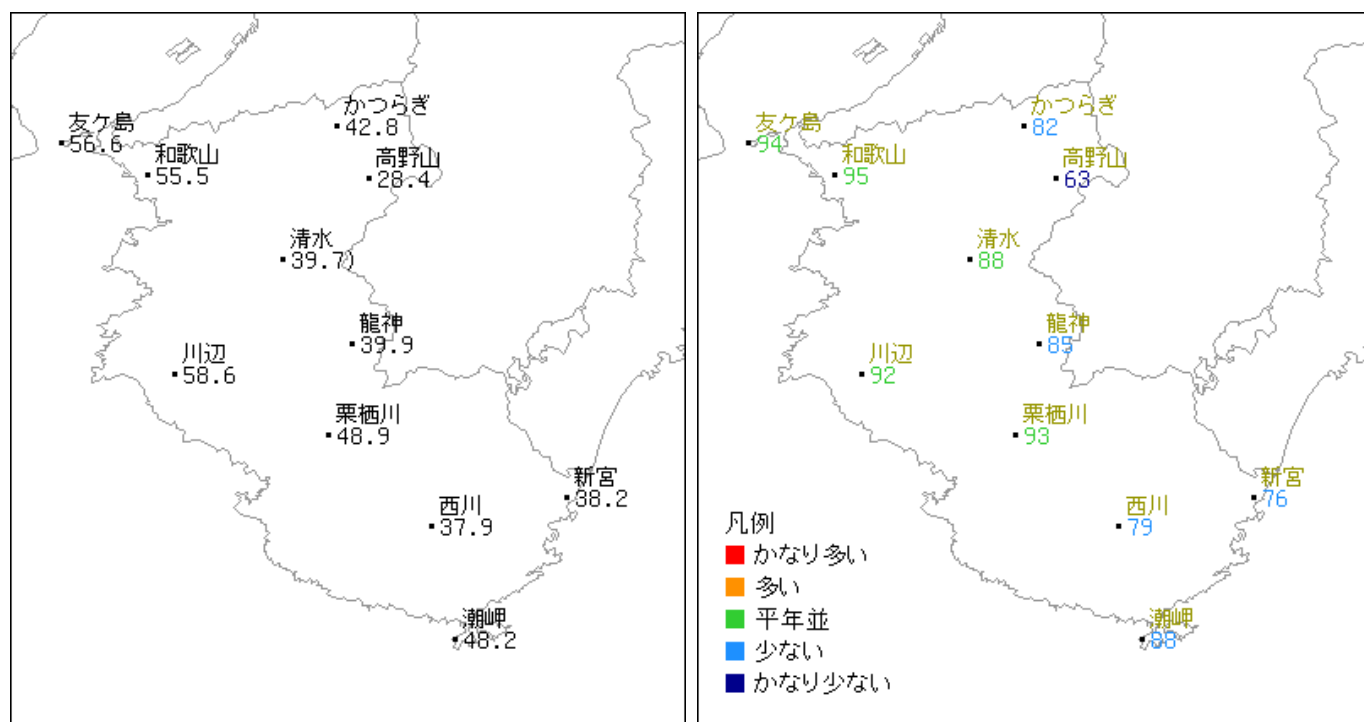
降水量 (mm)



降水量平年比 (%)

2018年10月中旬

日照時間分布図（地域気象観測所）



日照時間 (h)

日照時間平年比 (%)