

和歌山県農業気象速報

平成30年11月中旬

和歌山地方気象台

平成30年11月21日

2018年（平成30年）11月中旬天気概況

この期間は、天気は数日の周期で変化した。

	天気概況	6時～18時	18時～6時
11日	高気圧に覆われる	晴後時々薄曇	曇
12日	気圧の谷の影響を受ける	曇一時雨	曇時々雨
13日	低気圧が南海上を東に進む	曇一時雨	曇時々晴
14日	寒気の影響を受ける	晴後曇	曇一時雨後一時晴
15日	高気圧に覆われる	晴一時曇	晴
16日	高気圧に覆われる	晴後曇	曇
17日	はじめ気圧の谷の影響を受けるが、次第に高気圧に覆われる	曇後晴	晴
18日	高気圧に覆われるが、次第に気圧の谷の影響を受ける	晴後曇	曇時々雨
19日	低気圧が南海上を東北東に進む	雨後曇	晴時々曇
20日	高気圧に覆われる	晴後一時薄曇	晴

（各日の天気は、和歌山地方気象台における天気を示します。）

気象要素	今年	平年	平年差・平年比	階級
平均気温(°C)	14.4	13.4	1.0	高い
降水量(mm)	3.5	38.4	9%	平年並
日照時間(h)	47.3	45.7	104%	平年並

【和歌山地方気象台の地上気象観測による】

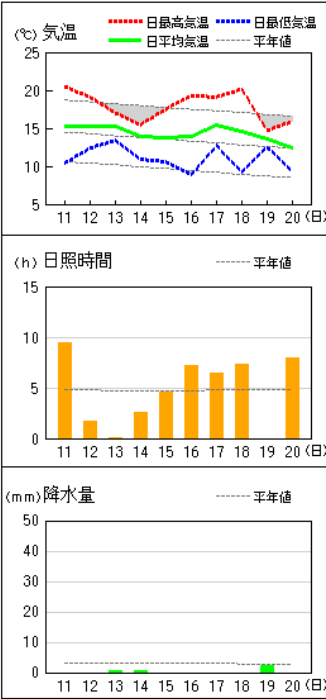
注) この資料のデータは、速報値のため後日修正することがあります。

※ 観測所配置図及び資料の解説は次の和歌山地方気象台のホームページの気象観測業務を参照願います。

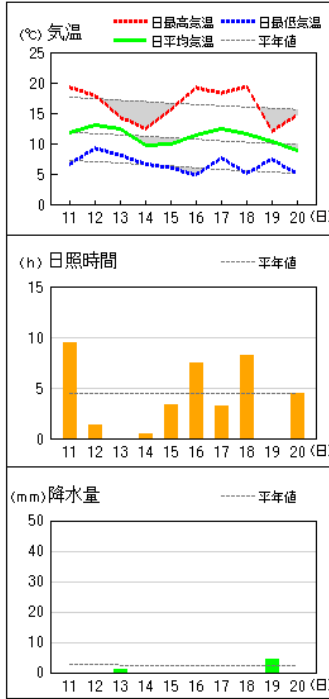
https://www.jma-net.go.jp/wakayama/kansoku/kansoku_gyoumu.html

アメダス 気象経過図：2018年11月11日-2018年11月20日

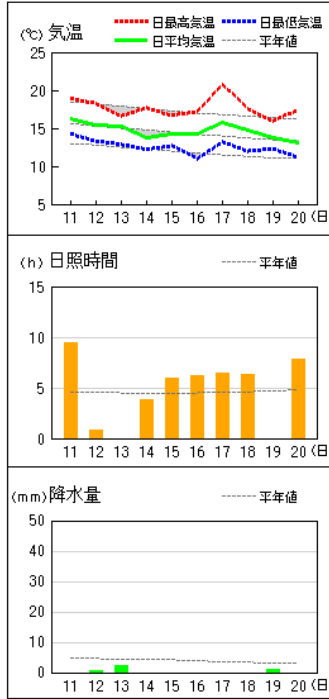
和歌山



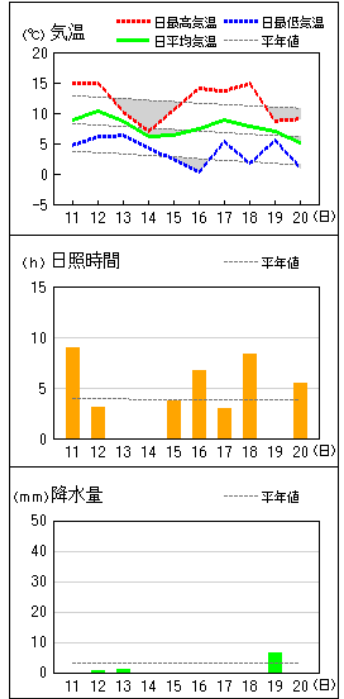
かつらぎ



友ヶ島

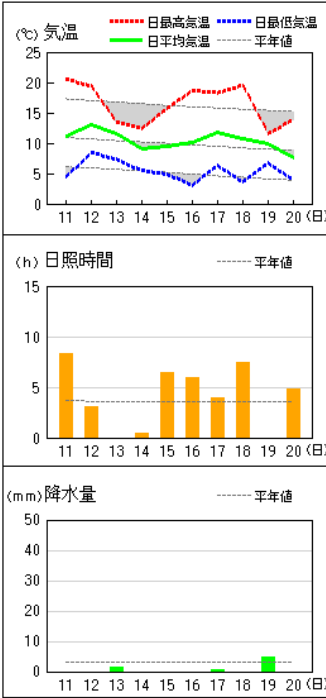


高野山

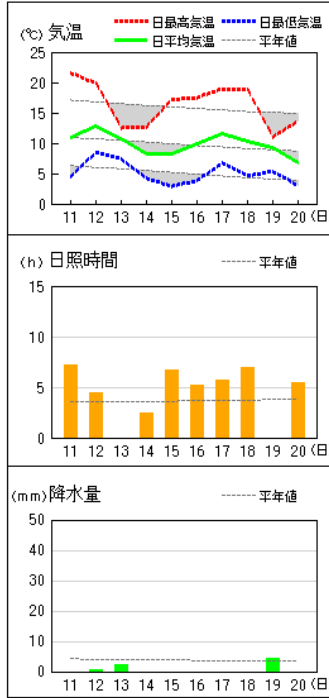


アメダス 気象経過図：2018年11月11日-2018年11月20日

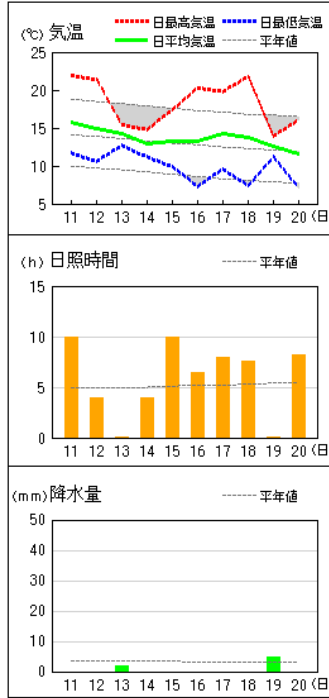
清水



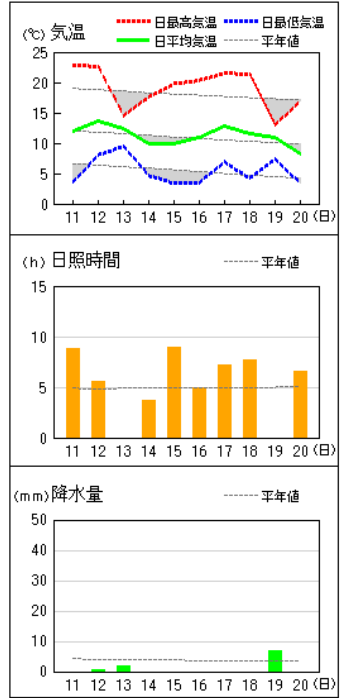
龍神



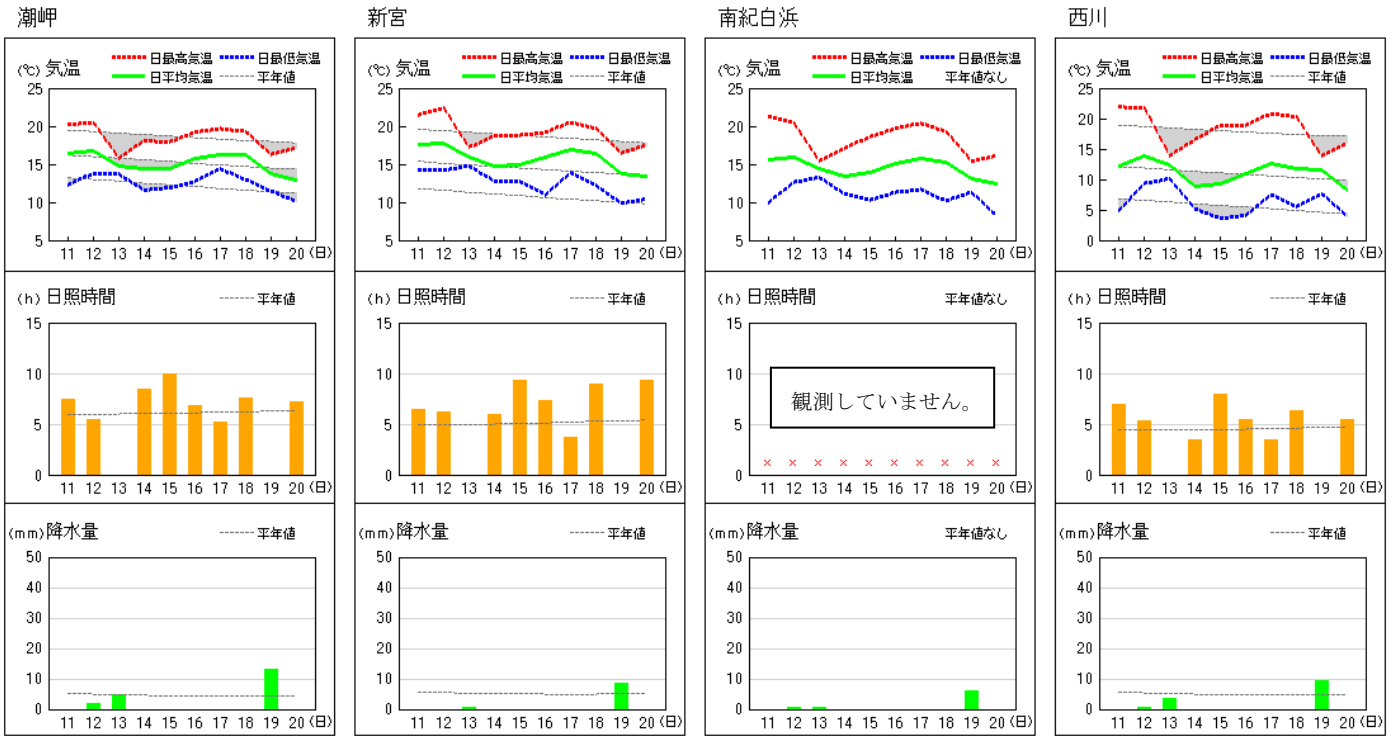
川辺



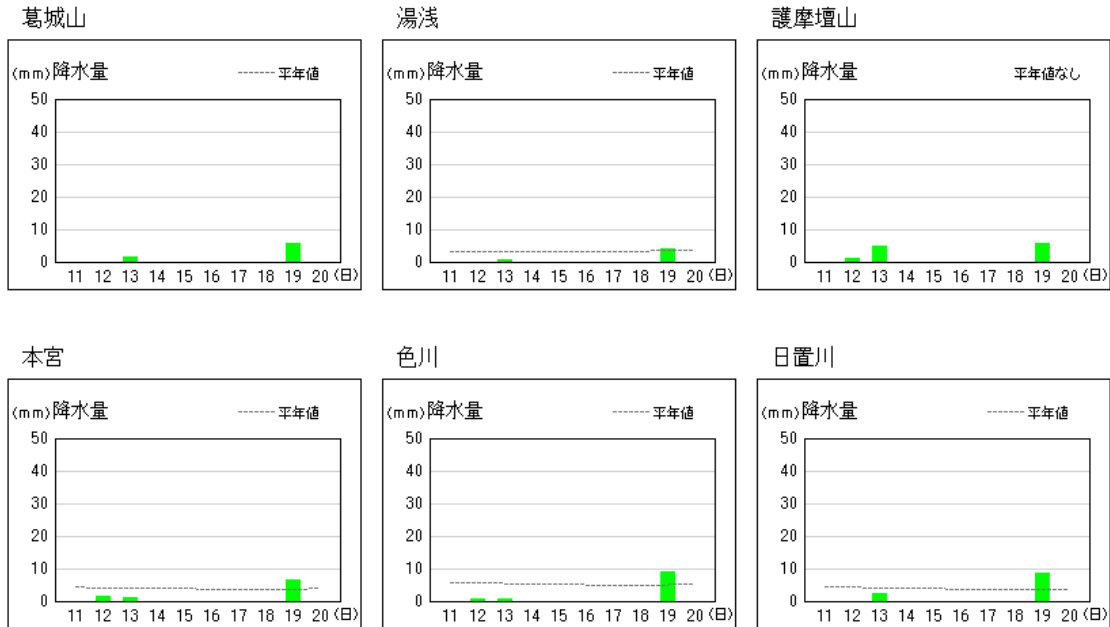
栗栖川



アメダス 気象経過図：2018年11月11日-2018年11月20日

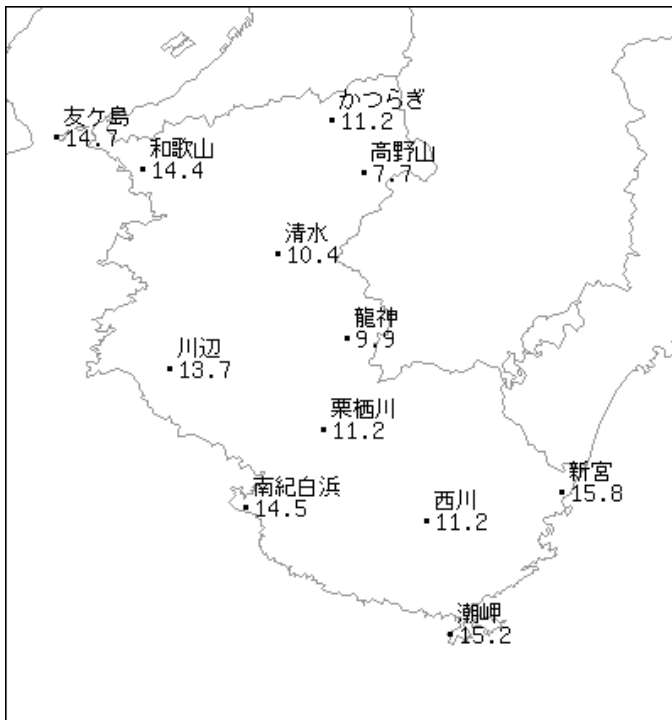


アメダス 気象経過図：2018年11月11日-2018年11月20日

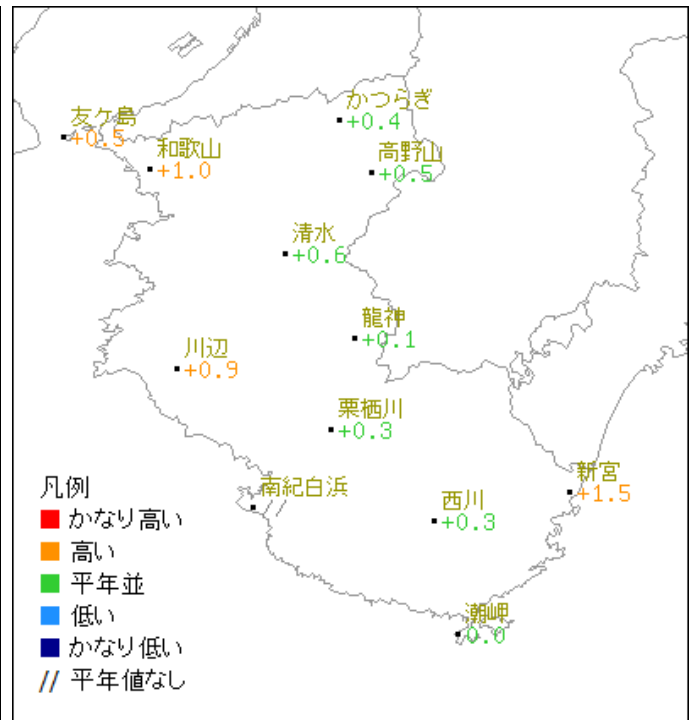


2018年11月中旬

気温分布図（地域気象観測所）



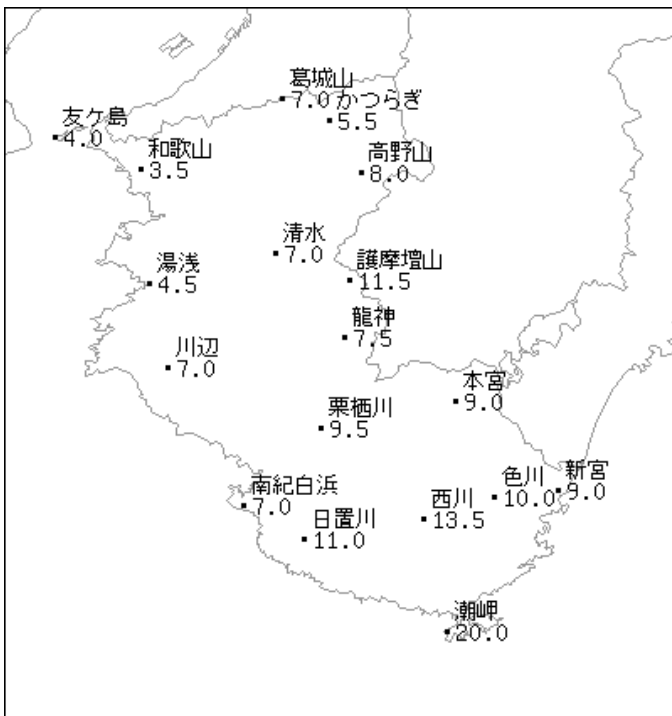
平均気温 (°C)



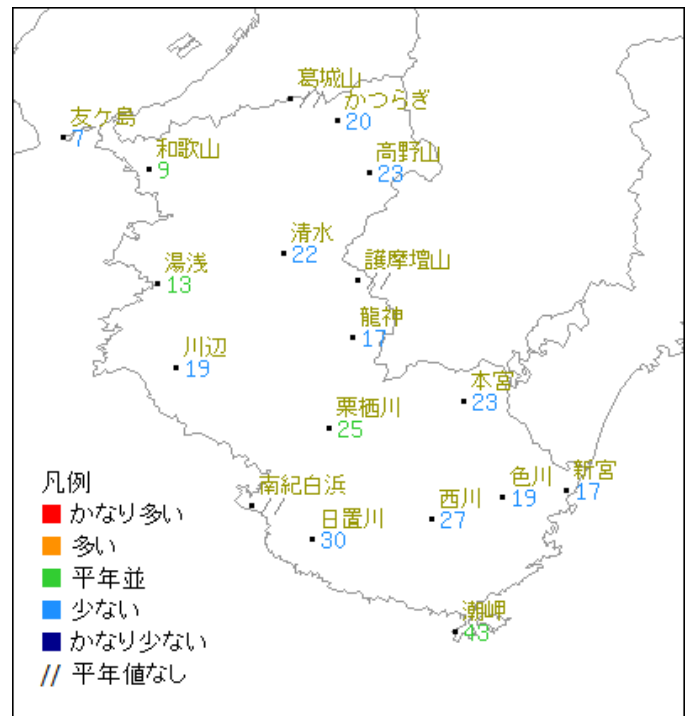
平均気温平年差 (°C)

- 凡例
- かなり高い
 - 高い
 - 平年並
 - 低い
 - かなり低い
 - // 平年値なし

降水量分布図（地域気象観測所・地域雨量観測所）



降水量 (mm)

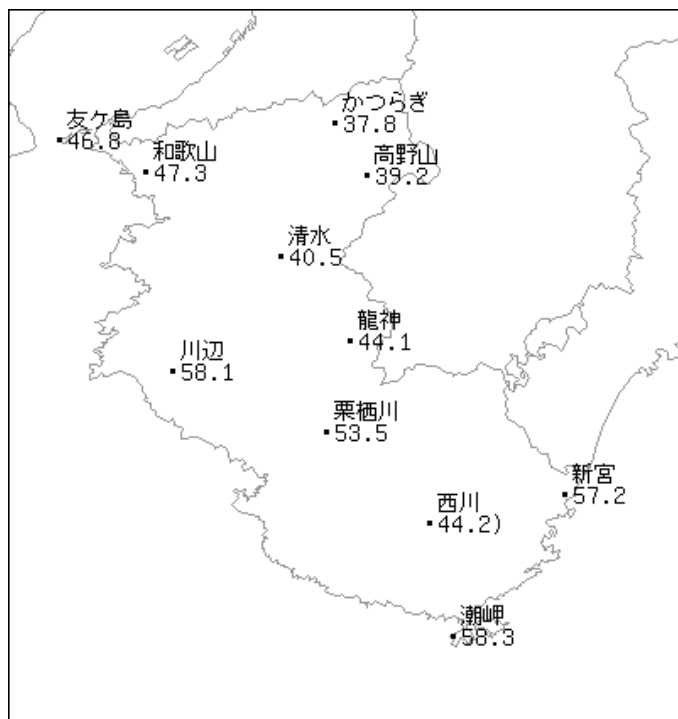


降水量平年比 (%)

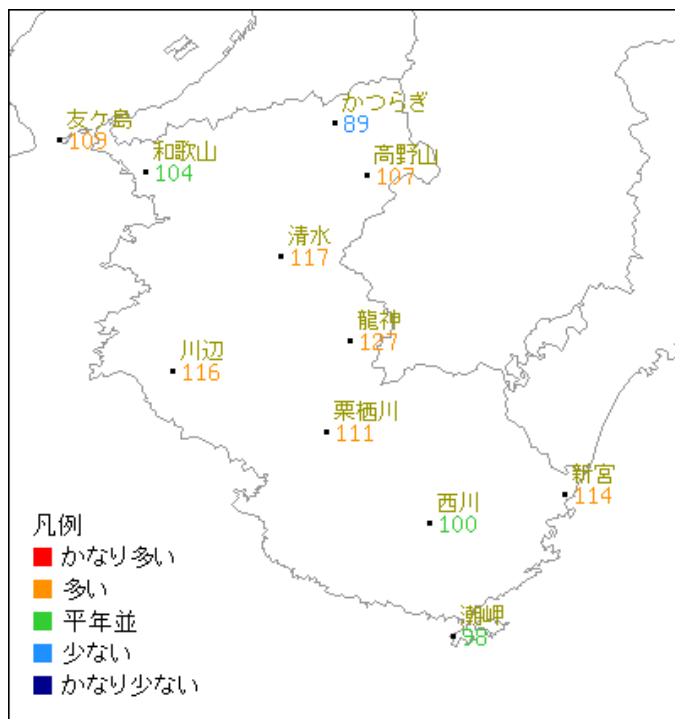
- 凡例
- かなり多い
 - 多い
 - 平年並
 - 少ない
 - かなり少ない
 - // 平年値なし

2018年11月中旬

日照時間分布図（地域気象観測所）



日照時間 (h)



日照時間平年比 (%)