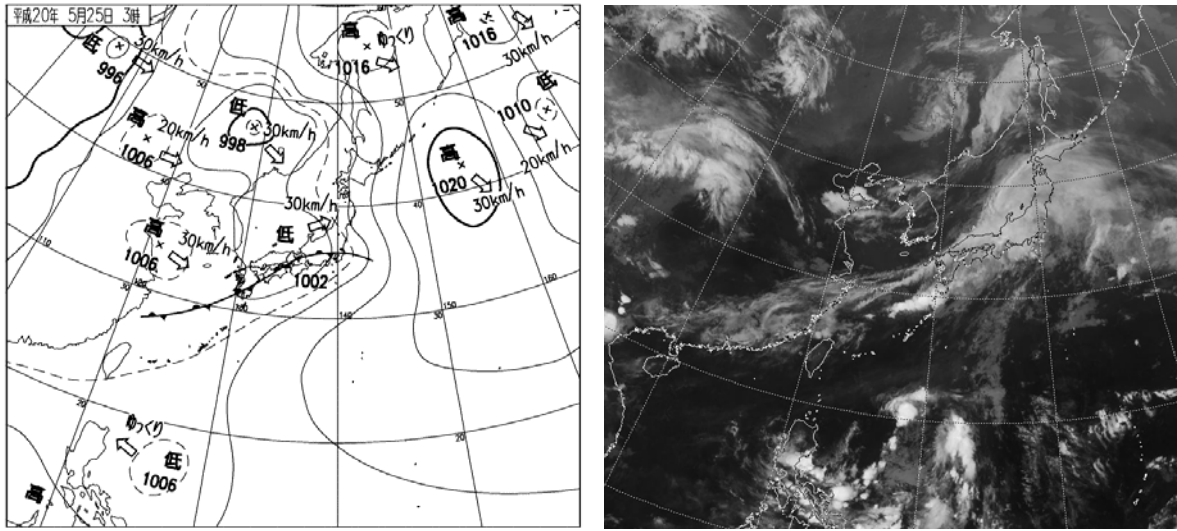


平成20年5月24日から25日にかけての和歌山県北部を中心とした大雨について

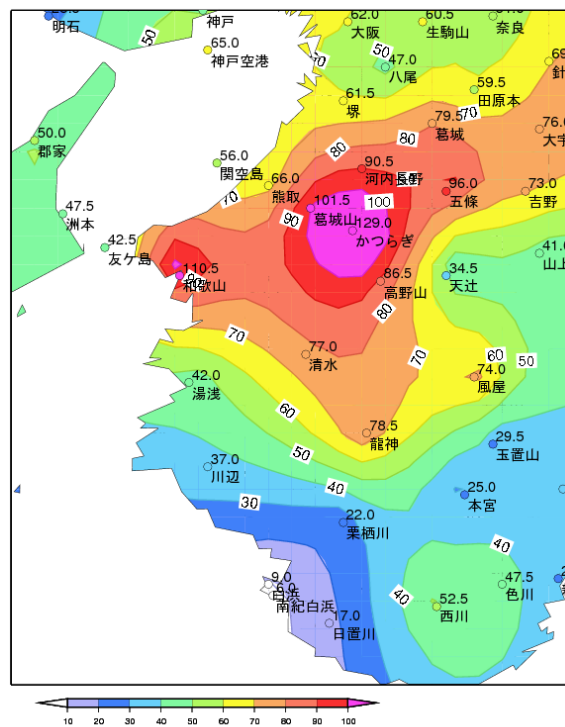
概要

西日本の南岸に停滞していた前線を低気圧が通過したため、前線の活動が活発になった。このため、和歌山県北部を中心に大雨が降り、解析雨量で1時間約110ミリの局地的な大雨となった。

この影響で、和歌山県では、住宅の一部損壊（2棟）、床上浸水（12棟）、床下浸水（200棟）、道路被害（35箇所）などの被害が発生した。【26日10時00分現在：和歌山県調べ】

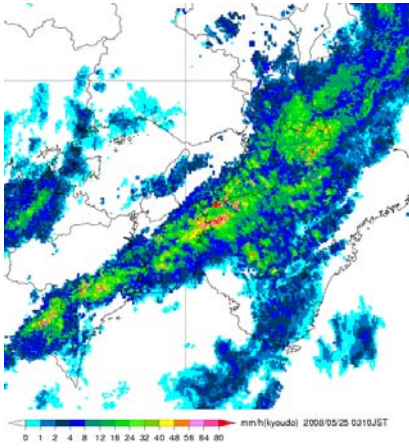


5月25日03時（日本時間）の地上天気図（左）と気象衛星赤外面像（右）




アメダス降水量積算図（5月24日21時～25日07時）


レーダー画像 (25日03時10分~04時00分)




25日03時10分



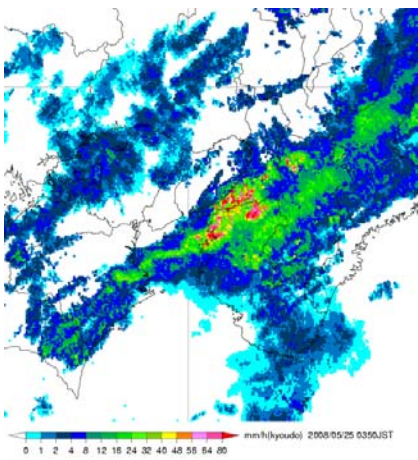
25日03時20分




25日03時30分



25日03時40分



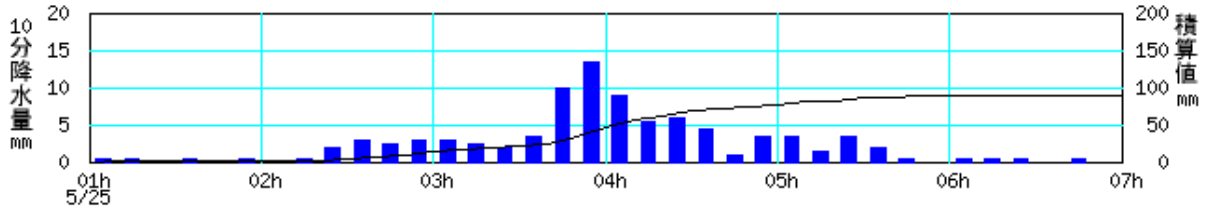
25日03時50分



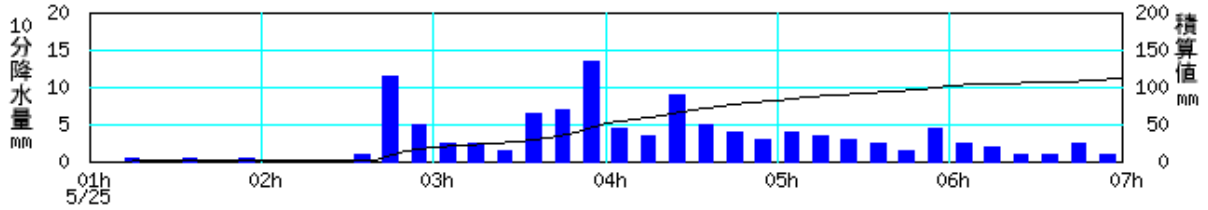
25日04時00分

アメダス時系列グラフ (25日01時～07時)

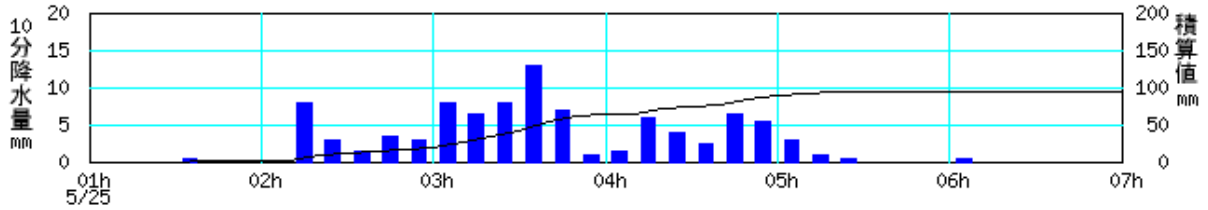
葛城山



かつらぎ



和歌山



観測表 (24日21時～25日07時)

アメダス降水量

観測所名	22時	23時	24時	1時	2時	3時	4時	5時	6時	7時	合計
葛城山	3.0	4.5	2.5	1.5	2.0	11.0	34.5	29.5	11.0	2.0	101.5
かつらぎ	8.0	6.5	2.5	1.5	1.5	17.5	33.5	29.0	19.0	10.0	129.0
友ヶ島	5.0	4.5	13.5	3.0	11.5	3.5	0.0	0.0	0.5	1.0	42.5
* 和歌山	2.0	12.0	1.5	1.0	0.5	19.0	43.5	26.0	4.5	0.5	110.5
高野山	20.0	8.0	1.5	2.5	1.5	2.5	9.5	14.5	20.0	6.5	86.5
湯浅	4.5	6.5	1.0	0.5	0.5	0.0	7.0	7.0	9.0	6.0	42.0
清水	21.5	4.0	4.5	3.0	2.5	7.0	11.5	5.5	13.5	4.0	77.0
龍神	9.5	1.5	1.0	2.0	2.0	4.0	7.0	28.5	10.5	12.5	78.5

*は気象官署、時別は前1時間の値、合計は24日21時～25日07時の合計値 単位はミリ

極値更新表（和歌山県のアメダス）

日降水量の最大値が5月として1位を更新した観測地点（統計期間10年以上）

市町村名	観測地点名	更新値		従来値		統計開始年
		降水量	更新月日	降水量	従来年月日	
かつらぎ町	かつらぎ	116.0	5月25日	98	1995/5/14	1979年

1時間降水量の日最大値が5月として1位を更新した観測地点（統計期間10年以上）

市町村名	観測地点名	更新値		従来値		統計開始年
		降水量	更新月日	降水量	従来年月日	
紀の川市	葛城山	48.5	5月25日	40	2004/5/13	1976年
かつらぎ町	かつらぎ	44.0	5月25日	29	1980/5/13	1979年

3時間降水量の日最大値が5月として1位を更新した観測地点（統計期間10年以上）

市町村名	観測地点名	更新値		従来値		統計開始年
		降水量	更新月日	降水量	従来年月日	
紀の川市	葛城山	81.0	5月25日	64	2004/5/13	1976年
かつらぎ町	かつらぎ	92.0	5月25日	58	1998/5/17	1979年

気象官署が執った措置

○注意報・警報発表状況

- 24日 16時59分 北部」雷注意報
 南部」雷・強風・波浪注意報
- 19時26分 北部」大雨・雷・洪水注意報
 南部」大雨・雷・洪水・強風・波浪注意報
- 25日 00時21分 全域」大雨・雷・洪水・強風・波浪注意報
- 03時39分 北部」大雨・洪水警報、雷・強風・波浪注意報
 南部」大雨・雷・洪水・強風・波浪注意報
- 05時53分 北部」大雨・洪水警報、雷注意報
 南部」大雨・雷・洪水・強風・波浪注意報
- 07時57分 紀北」大雨・洪水警報、雷注意報
 紀中」大雨・雷・洪水注意報
 南部」大雨・雷・洪水・強風・波浪注意報
- 09時52分 北部」大雨・雷・洪水注意報
 南部」大雨・雷・洪水・強風・波浪注意報
- 11時20分 紀北」洪水注意報
- 14時35分 和歌山県」注意報解除

○府県気象情報

24日 05時02分	大雨と落雷及び突風に関する和歌山県気象情報	第1号
17時40分	大雨と落雷及び突風に関する和歌山県気象情報	第2号
19時43分	大雨と落雷及び突風に関する和歌山県気象情報	第3号
21時55分	大雨と落雷及び突風に関する和歌山県気象情報	第4号
25日 03時51分	大雨と落雷及び突風に関する和歌山県気象情報	第5号
06時07分	大雨と落雷及び突風に関する和歌山県気象情報	第6号
08時47分	大雨と落雷及び突風に関する和歌山県気象情報	第7号
10時26分	大雨と落雷及び突風に関する和歌山県気象情報	第8号

○記録的短時間大雨情報

25日 04時27分 第1号 (和歌山市付近で約110ミリ、岩出市付近で約110ミリ)

○土砂災害警戒情報

25日 04時50分 第1号 (警戒対象地域 和歌山市・海南市・紀の川市・紀美野町・岩出市・かつらぎ町・九度山町・橋本市)
07時35分 第2号 (警戒解除地域 和歌山市・海南市・紀の川市・紀美野町・岩出市・かつらぎ町・九度山町・橋本市)

(注) この資料は速報として取り急ぎまとめたもので、後日内容の一部訂正や追加をすることがあります。