



気象速報

平成29年11月11日から12日にかけての宗谷地方の暴風と高波

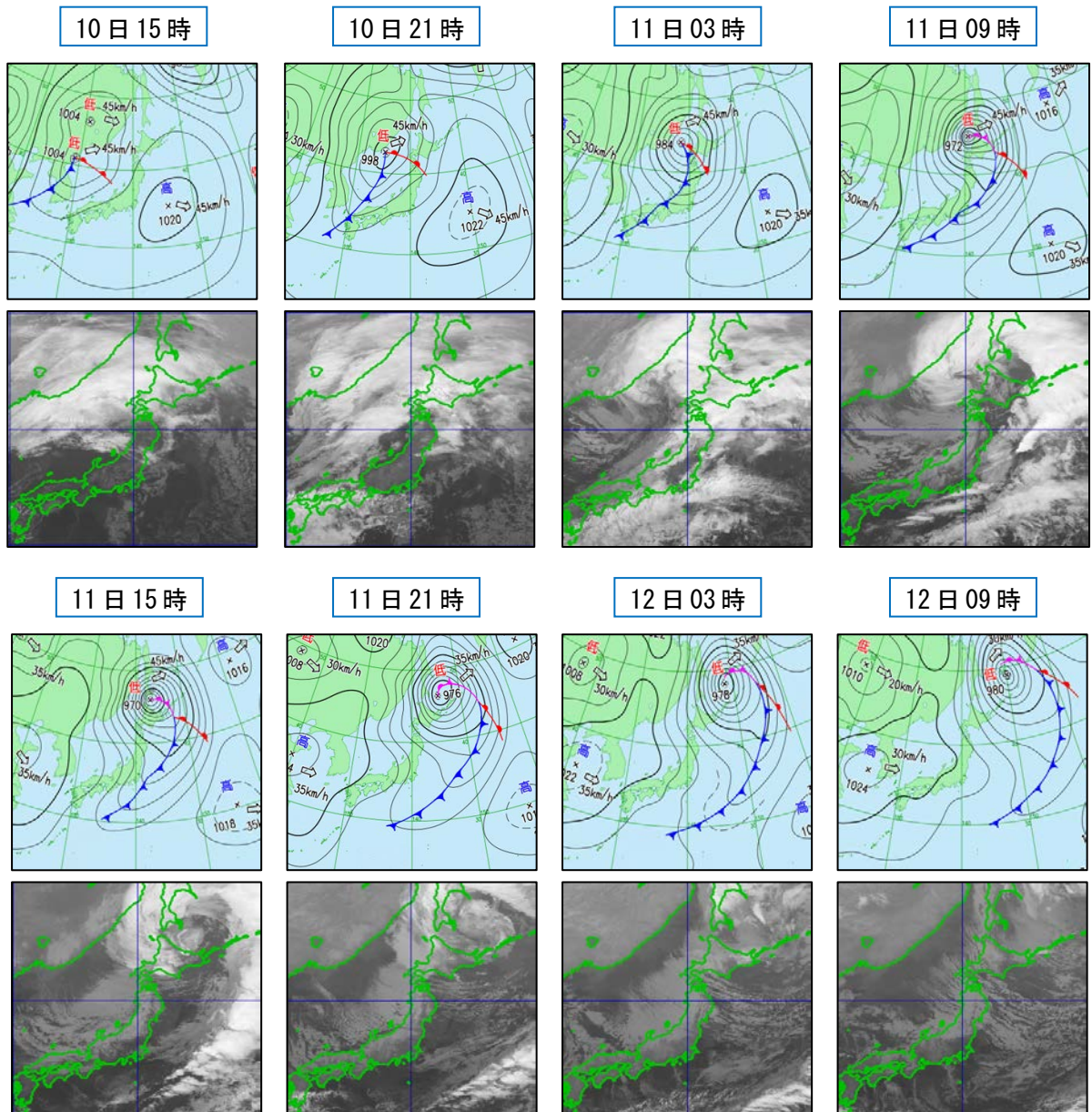
平成29年11月15日
稚内地方気象台

1 気象概況及び社会的影響

11月10日15時、朝鮮半島付近には、前線を伴った低気圧があり、急速に発達しながら日本海を北東へ進み、11日日中北海道を通過し、オホーツク海に進んだ。このため、宗谷地方では、11日昼過ぎから12日明け方にかけて北西の風が非常に強くなり、海は大しけとなった。

暴風と高波の影響で、建物の屋根の一部剥離、交通機関では、フェリー及び航空機の欠航、道道の通行止め等の被害が生じた。

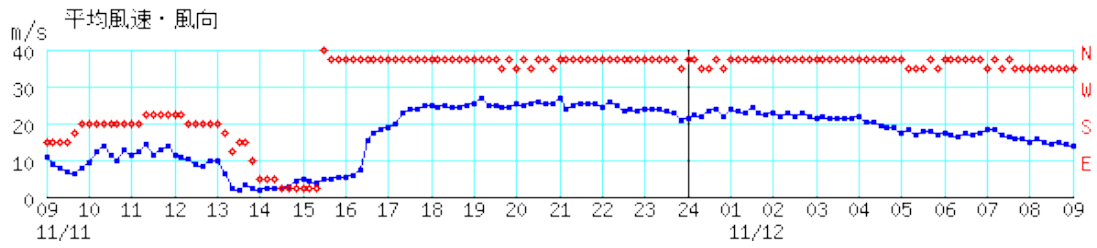
2 地上天気図と気象衛星赤外面像 (10日15時～12日09時までの6時間毎)



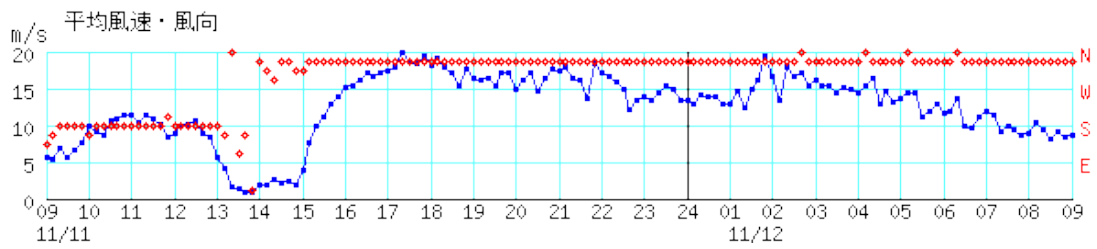
3 アメダス風向・風速時系列グラフ (11日09時~12日09時)

(赤：風向、青：風速)

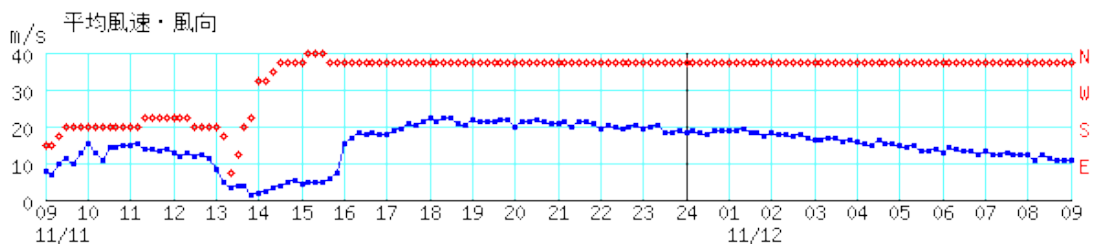
(1) 稚内市宗谷岬



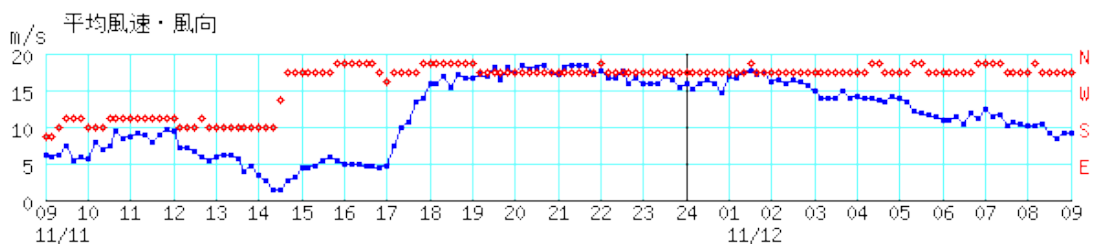
(2) 稚内市開運



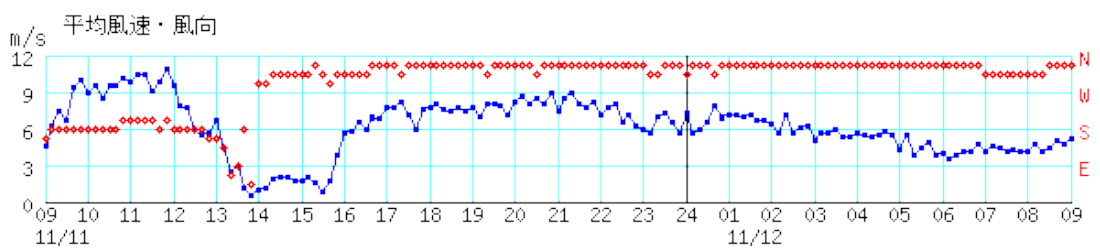
(3) 稚内空港



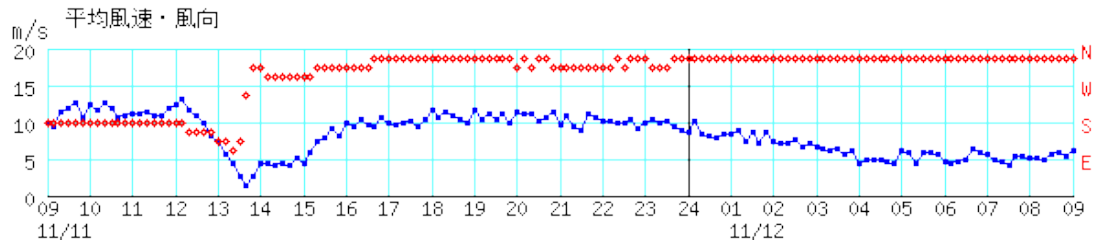
(4) 猿払村浜鬼志別



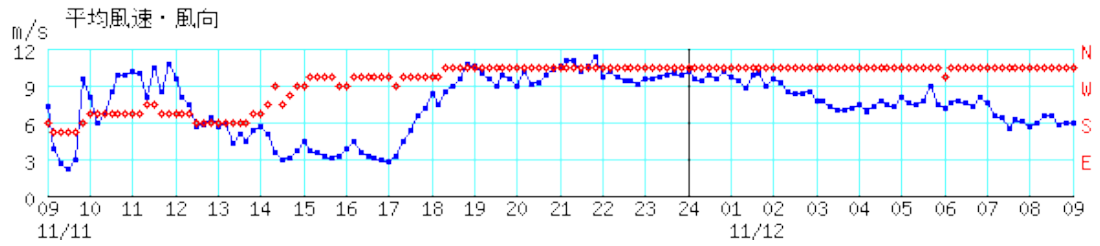
(5) 稚内市沼川



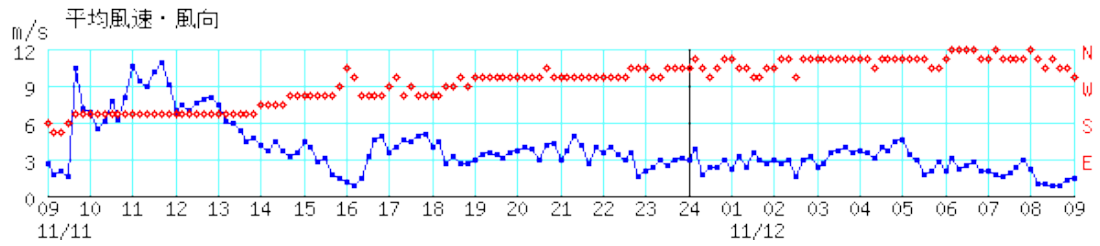
(6) 豊富



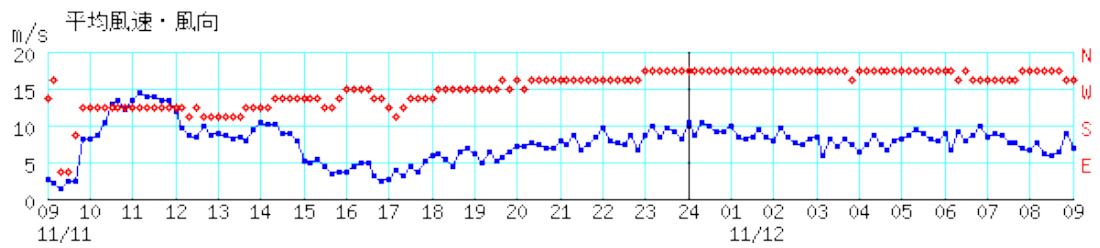
(7) 浜頓別



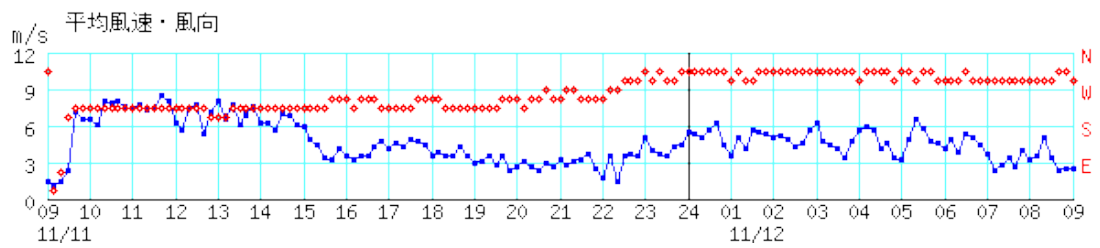
(8) 中頓別



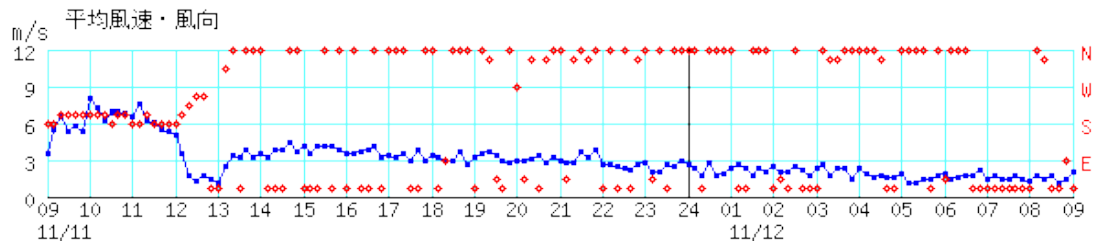
(9) 枝幸町枝幸



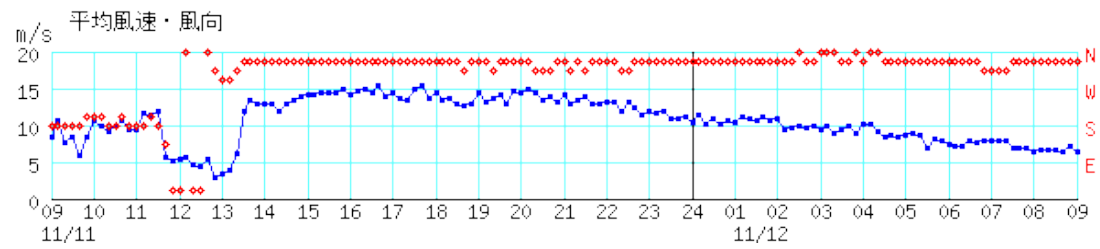
(10) 枝幸町歌登



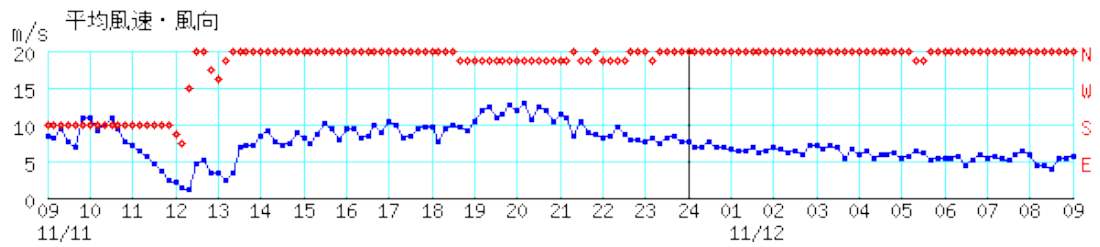
(1 1) 礼文町香深



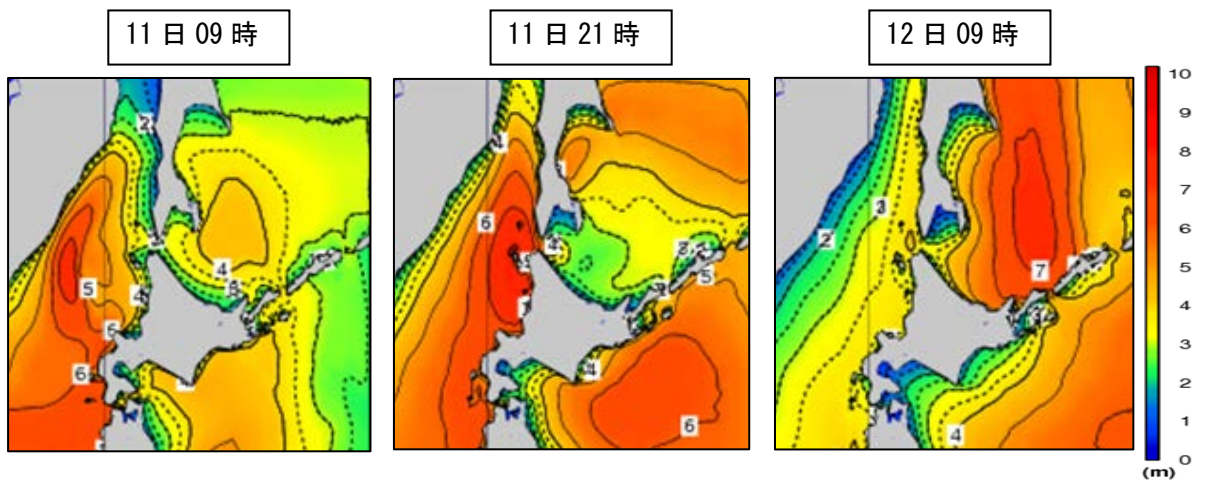
(1 2) 利尻空港



(1 3) 利尻町沓形



4 沿岸波浪図 (11月11日09時~12日09時までの12時間毎、波の高さの単位:m)



(2) 府県気象情報の発表状況

発表時刻	標 題
11月 9日 16時07分	暴風と高波に関する宗谷地方気象情報 第1号
11月10日 07時23分	暴風と高波に関する宗谷地方気象情報 第2号
11月10日 16時20分	暴風と高波に関する宗谷地方気象情報 第3号
11月11日 07時45分	暴風と高波に関する宗谷地方気象情報 第4号
11月11日 15時43分	暴風と高波に関する宗谷地方気象情報 第5号
11月12日 05時12分	暴風と高波に関する宗谷地方気象情報 第6号

※この資料は速報値のため、後日内容の一部訂正や追加など変更になる場合があります。

「気象速報」に関するお問い合わせ先

稚内地方気象台

TEL:0162-23-2678 FAX:0162-22-5939