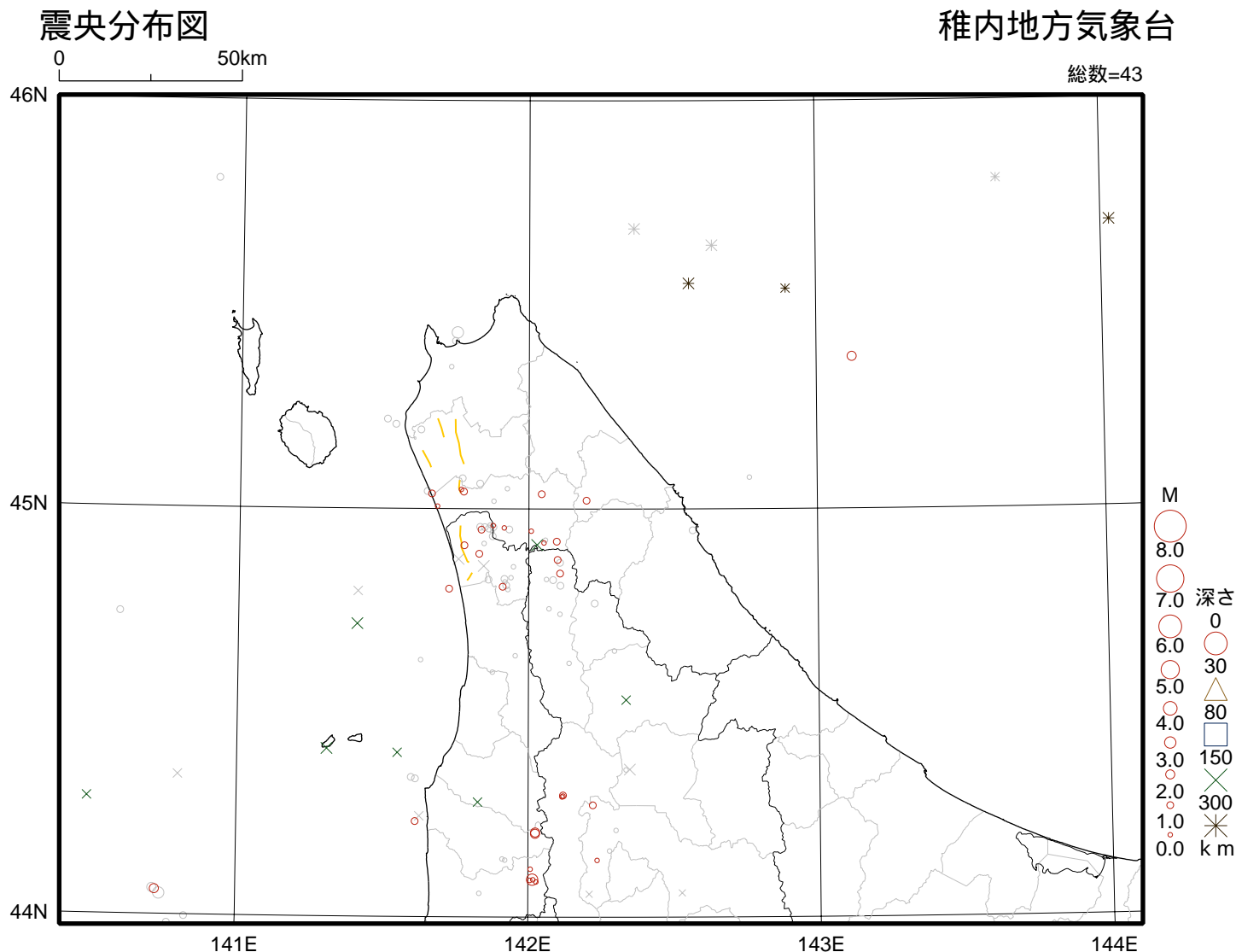


宗谷地方の地震活動図

2023年10月1日～2023年10月31日

稚内地方気象台

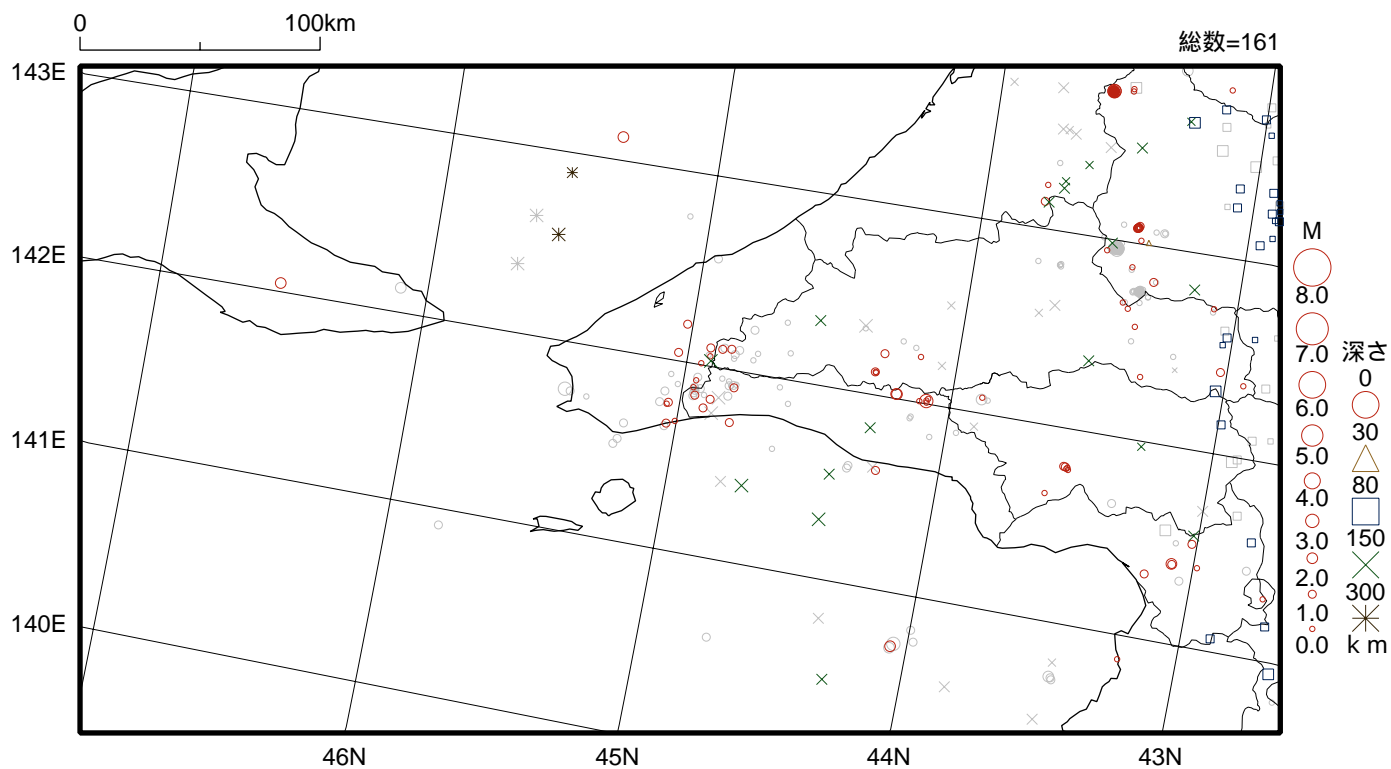


地震概況（2023年10月）


この期間、宗谷地方の震度観測点で震度1以上を観測した地震はありませんでした（9月は1回）。

2023年10月1日 ~ 2023年10月31日

震央分布図



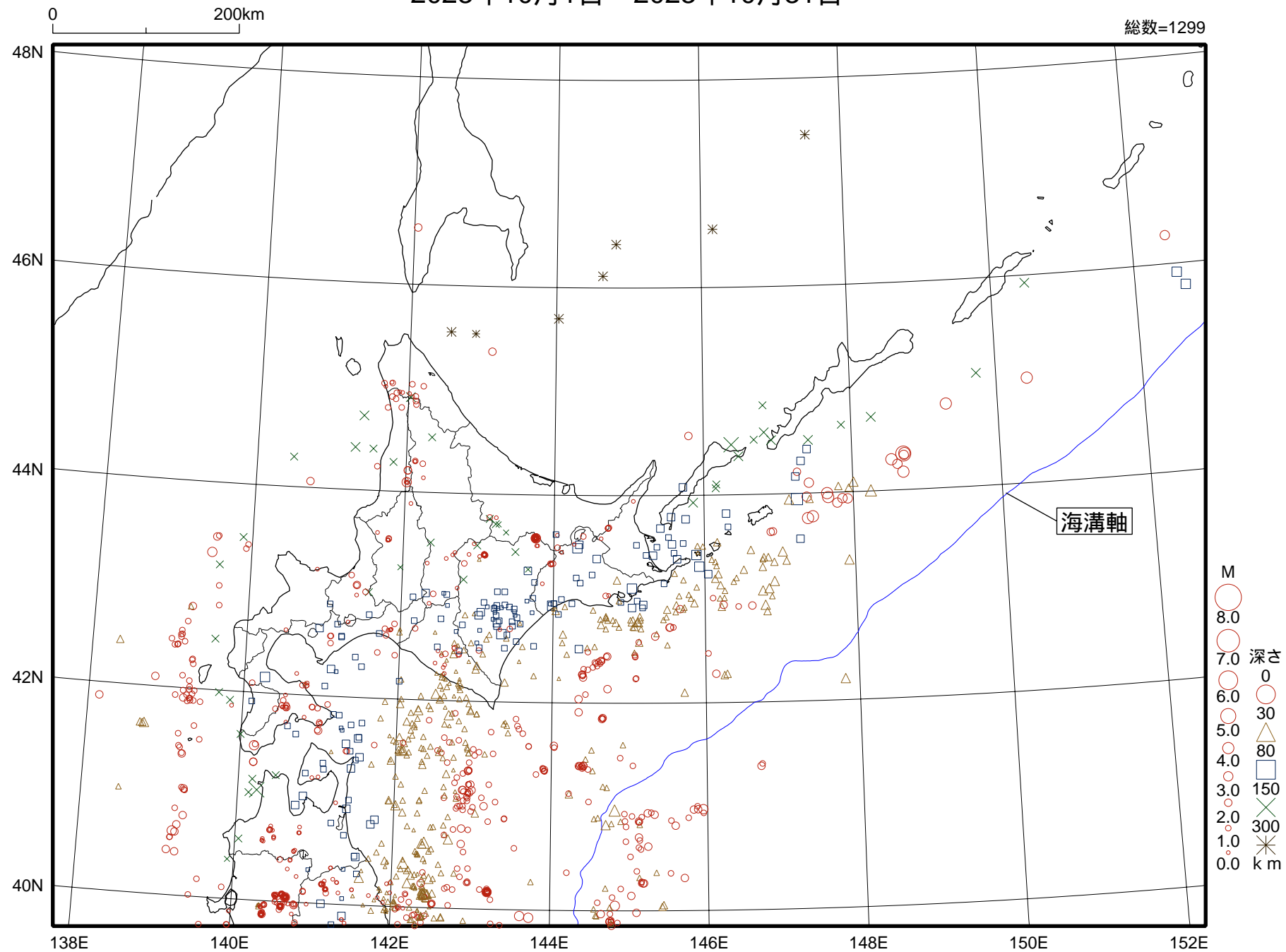
断面図



北海道の地震活動図

2023年10月1日 ~ 2023年10月31日

震央分布図



本資料の利用にあたって

- ・ 本資料の震源要素及び震度データは暫定値であり、データは後日変更することがあります。
- ・ 本資料は、国立研究開発法人防災科学技術研究所、北海道大学、弘前大学、東北大学、東京大学、名古屋大学、京都大学、高知大学、九州大学、鹿児島大学、国立研究開発法人産業技術総合研究所、国土地理院、国立研究開発法人海洋研究開発機構、公益財団法人地震予知総合研究振興会、青森県、東京都、静岡県、神奈川県温泉地学研究所及び気象庁のデータを用いて作成しています。また、2016年熊本地震合同観測グループのオンライン臨時観測点（河原、熊野座）、2022年能登半島における合同地震観測グループによるオンライン臨時観測点（よしが浦温泉、飯田小学校）、米国大学間地震学研究連合（IRIS）の観測点（台北、玉峰、寧安橋、玉里、台東）のデータを用いて作成しています。
- ・ 図中橙色の線は、地震調査研究推進本部が地震発生可能性の長期的な確率評価を行った主要活断層を表します。
- ・ 過去の地震と比較するため、前3ヶ月（今期間を含まない）の震央を灰色のシンボルで表します。
- ・ 本資料中の地図の作成にあたっては、国土地理院長の承認を得て、同院発行の『数値地図25000（行政界・海岸線）』を使用しています（承認番号平29情使、第798号）。