令和７年８月15日
横浜地方気象台

神奈川県の地震概況　2025年７月

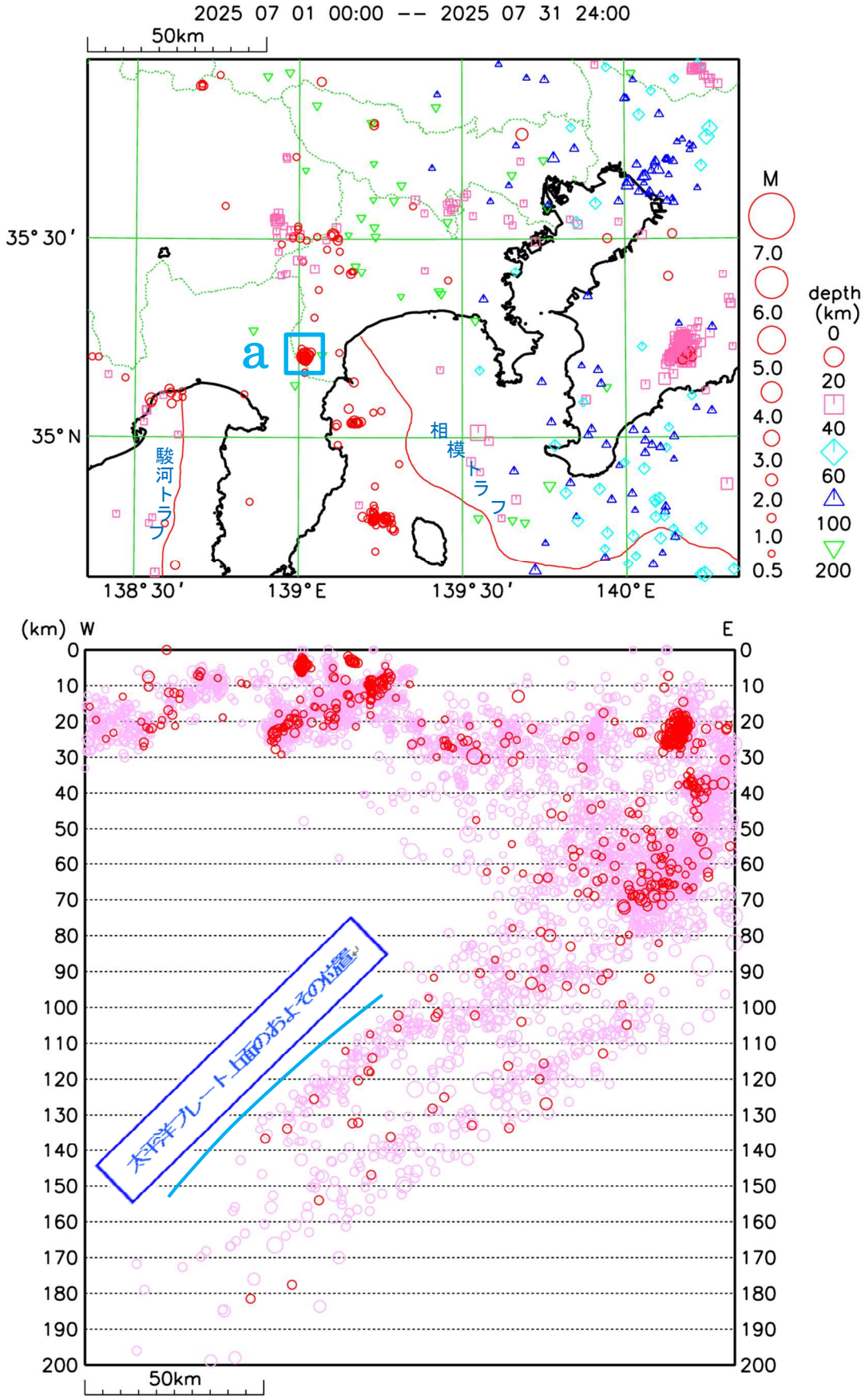

○ 2025年７月１日～2025年７月31日　○ 2024年７月１日～2025年６月30日

図１　神奈川県及び周辺域で発生した地震の震央分布図（上）と断面図（下）（M0.5以上）

概　況

令和７年７月に神奈川県内で震度１以上を観測した地震は４回（6 月は４回）で、震度３以上を観測した地震はありませんでした（6 月は０回）（表１）。

神奈川県西部（芦ノ湖の南部付近、図１の領域 a）で 20 日から地震回数が一時的に増加し震度を観測する地震が２回発生しました（表１、表２の 3、4）が、27 日以降地震回数は減少しています（図２、図３）。なお、地震回数の増加以外には箱根山の火山活動に特段の変化はみられていません。

30 日 08 時 24 分のロシア、カムチャツカ半島東方沖を震源とする地震（Mw8.8）により、気象庁は 30 日 09 時 40 分に日本の沿岸に津波警報、津波注意報を発表しました（図４）。神奈川県では相模湾・三浦半島に津波警報、東京湾内湾に津波注意報が発表され、横浜で 0.3m、横須賀で 0.2m、三浦市三崎漁港で 0.2m、三浦市油壷で 0.2m、小田原で 0.1m の津波が観測されました。

表１　神奈川県内で震度１以上を観測した地震

・震度分布図や震度の表（観測点別）は気象庁ホームページの「震度データベース検索」で参照することができます（https://www.data.jma.go.jp/eqdb/data/shindo/index.html）。

	地震発生日／時分	緯度 経度	深さ（km）	マグニチュード	震央地名	最大震度	最大震度を観測した都道府県	県内の最大の震度
1	2025/7/14 14:55	35°00.7' 139°32.9'	30	3.3	伊豆大島近海	2	神奈川県、千葉県	2
2	2025/7/15 23:47	36°27.6' 140°36.7'	56	4.9	茨城県北部	4	茨城県、栃木県	1
3	2025/7/21 04:28	35°12.2' 139°01.1'	5	3.1	神奈川県西部	2	静岡県	1
4	2025/7/23 21:49	35°12.2' 139°01.0'	5	3.8	神奈川県西部	2	神奈川県、静岡県	2

表２　神奈川県内で震度１以上を観測した地震の各地の震度

	震源時（日時分）　震央地名　緯度　経度　深さ　M（ﾏｸﾞﾆﾁｭｰﾄﾞ）
1	2025 年 07 月 14 日 14 時 55 分　伊豆大島近海　35°00.7'N　139°32.9'E　30km　M3.3 神奈川県　震度　2：横浜磯子区洋光台＊，三浦市城山町＊ 震度　1：横浜金沢区寺前＊，横浜金沢区釜利谷南＊，横須賀市光の丘，鎌倉市御成町＊ 小田原市荻窪＊
2	2025 年 07 月 15 日 23 時 47 分　茨城県北部　36°27.6'N　140°36.7'E　56km　M4.9 神奈川県　震度　1：横浜鶴見区末広町＊，横浜神奈川区神大寺＊，横浜中区山手町 横浜保土ケ谷区上菅田町＊，横浜港北区日吉本町＊，横浜緑区十日市場町＊ 川崎中原区小杉陣屋町，川崎中原区小杉町＊，川崎多摩区登戸＊，川崎宮前区宮前平＊ 川崎宮前区野川＊，湯河原町中央，相模原南区磯部＊，相模原緑区中野＊
3	2025 年 07 月 21 日 04 時 28 分　神奈川県西部　35°12.2'N　139°01.1'E　5km　M3.1 神奈川県　震度　1：小田原市久野，南足柄市関本＊，箱根町湯本＊，湯河原町中央
4	2025 年 07 月 23 日 21 時 49 分　神奈川県西部　35°12.2'N　139°01.0'E　5km　M3.8 神奈川県　震度　2：小田原市久野，箱根町湯本＊，湯河原町中央 震度　1：小田原市荻窪＊，南足柄市関本＊，松田町松田惣領＊，山北町山北＊，真鶴町岩＊

＊は地方公共団体または国立研究開発法人防災科学技術研究所の観測点です。

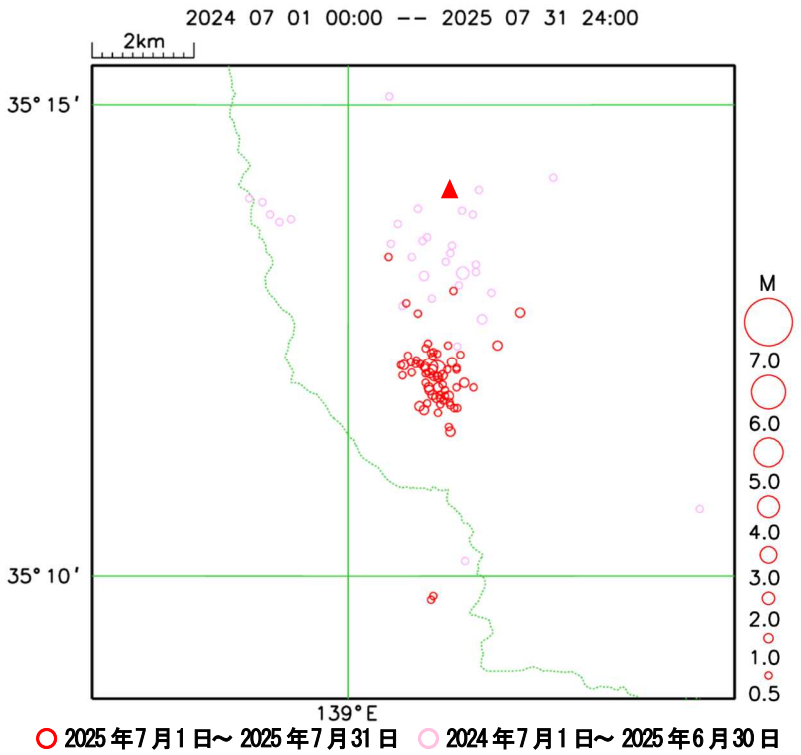

図２　図１の領域ａで発生した地震の震央分布図（▲は神山を示す、M0.5 以上、深さ 0～20 km）

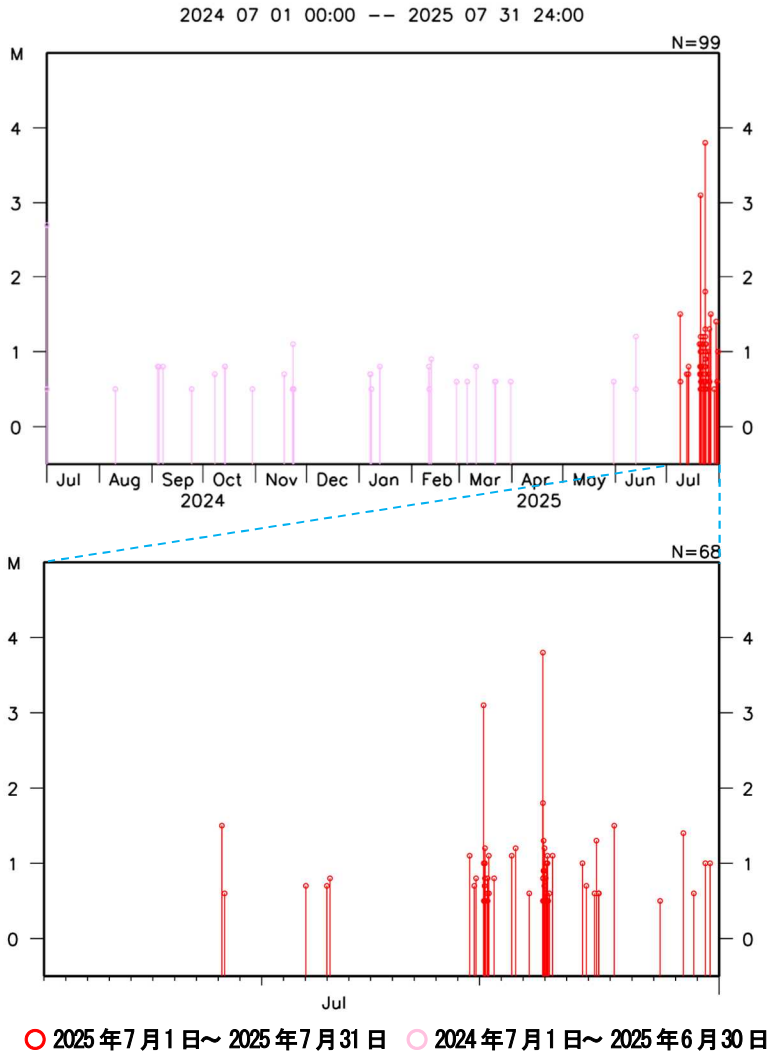

図３　図１の領域ａで発生した地震の M-T 図（上図は 2024 年 7 月 1 日～2025 年 7 月 31 日、下図は 2025 年 7 月 1 日～2025 年 7 月 31 日、M0.5 以上、深さ 0～20 km）

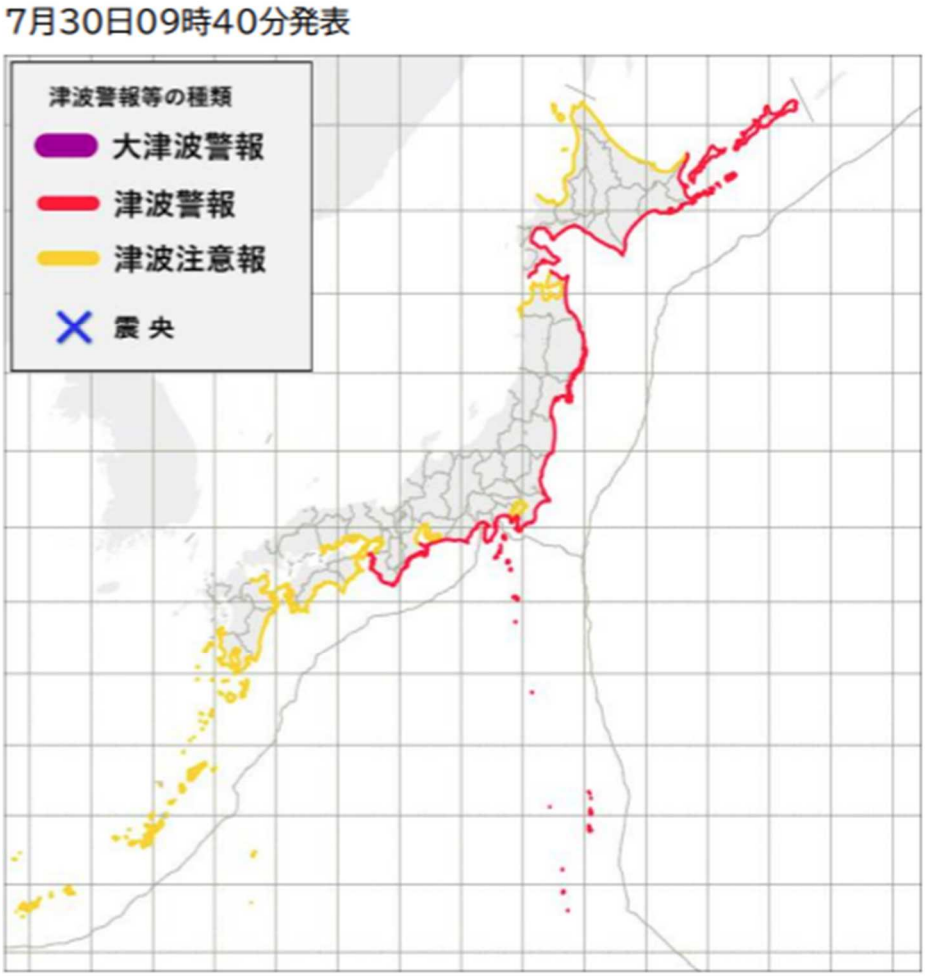

図４　津波警報・津波注意報の発表状況

・本資料は、国立研究開発法人防災科学技術研究所、北海道大学、弘前大学、東北大学、東京大学、名古屋大学、京都大学、高知大学、九州大学、鹿児島大学、国立研究開発法人産業技術総合研究所、国土地理院、国立研究開発法人海洋研究開発機構、公益財団法人地震予知総合研究振興会、青森県、東京都、静岡県、神奈川県温泉地学研究所及び気象庁のデータを用いて作成しています。また、2016年熊本地震合同観測グループのオンライン臨時観測点（河原、熊野座）、2022年能登半島における合同地震観測グループによるオンライン臨時観測点（よしが浦温泉、飯田小学校）、EarthScope Consortiumの観測点（台北、玉峰、寧安橋、玉里、台東）のデータを用いて作成しています。

・本資料中で使用している地図の作成に当たっては、国土地理院長の承認を得て、同院発行の『数値地図25000（行政界・海岸線）』を使用しています（承認番号：平29情使、第798号）。

・本資料掲載ホームページアドレス：https://www.data.jma.go.jp/yokohama/shosai/01-bosai/01-sizen/06-jisin-gaikyo/

・本資料は気象庁ホームページの利用規約（https://www.jma.go.jp/jma/kishou/info/coment.html）に準拠します。

・掲載した資料は後日の調査により変更されることがあります。

＜問い合わせ先＞　横浜地方気象台　電話：045－621－1999