

網走・北見・紋別地方

農業気象情報

令和4年1月

網走地方気象台
令和4年2月4日

【1月1日から31日までの気象概況】

事項	概況
天気	この期間、気圧の谷や前線を伴った低気圧の影響で、曇りで雪の降る日が多かった。特に、12日は発達した低気圧の影響で、内陸の山沿いで大雪となった地点が多かった。

【月の要素別平年差（比）】

要素	平年差（比）
気温	留辺蘂、境野、小清水、斜里で平年より高かった他は、平年並みだった。
降水量	雄武、興部、紋別、網走、山園でかなり多く、津別二又で少なかった他は、平年並みか平年より多かった。
日照時間	滝上、白滝、生田原、留辺蘂、北見で多かった他は、平年並か平年より少なかった。

【日々の概況】

日付	気象的要因	天気
1日	冬型の気圧配置で、晴れ一時曇りで、雪の降った所があった。	曇時々雪後晴
2日	前線を伴った低気圧が近付き、晴れのち曇りで、雪が降った。	曇時々晴
3日	前線を伴った低気圧が通過し、曇り一時晴れで、雪が降った。	曇時々晴一時雪
4日	冬型の気圧配置で、晴れ一時曇りで、雪の降った所があった。	曇一時晴後雪
5日	気圧の谷の中で、曇り時々晴れで、雪の降った所があった。	雪時々曇
6日	弱い冬型の気圧配置で、晴れ時々曇りで、雪の降った所があった。	雪時々曇一時晴
7日	気圧の谷が通過し、曇り時々晴れで、雪の降った所があった。	曇時々雪一時晴
8日	低気圧を含む気圧の谷の中で、晴れ時々曇りで、雪の降った所があった。	晴時々曇
9日	前線を伴った低気圧が通過し、曇り一時晴れで、雪が降った。	雪後曇時々晴
10日	弱い冬型の気圧配置で、晴れ時々曇りで、雪の降った所があった。	晴時々曇
11日	前線を伴った低気圧が近付き、晴れのち曇りで、雪が降った。	曇時々晴
12日	前線を伴った低気圧が発達しながら夜遅くに通過し、曇りで雪やみぞれが降った。	雪時々みぞれ後曇、大風を伴う
13日	強い冬型の気圧配置で、曇り一時晴れで、時々雪が降った。	雪時々曇、霧を伴う
14日	強い冬型の気圧配置で、曇り一時晴れで、雪が降った。	雪時々曇、霧を伴う
15日	強い冬型の気圧配置で、曇り一時晴れで、雪が降った。	雪時々曇
16日	前線を伴った低気圧が近付き、曇り時々晴れで、雪の降った所があった。	曇
17日	低気圧を含む気圧の谷の中で、雪が降った。	雪時々曇

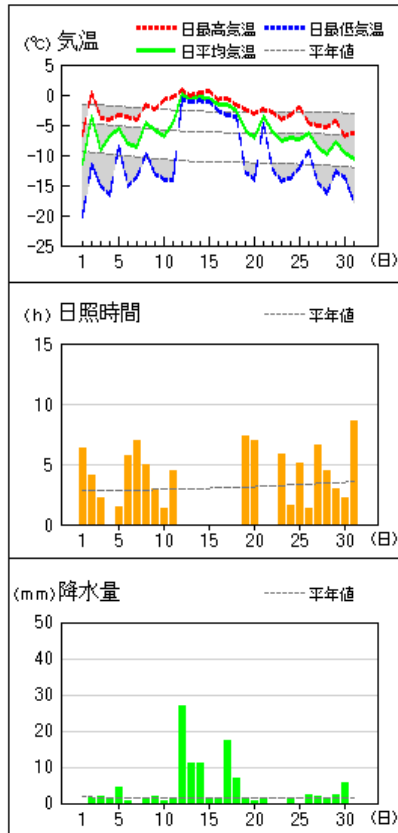
日付	気 象 的 要 因	天 気
18 日	低気圧を含む気圧の谷の中で、曇りで時々雪が降った。	雪時々曇
19 日	冬型の気圧配置が緩み、曇り時々雪で、のち晴れた。	曇時々雪後晴
20 日	高気圧の張り出しの中から次第に冬型の気圧配置となり、晴れ一時曇りで、雪の降った所があった。	曇一時晴後時々雪
21 日	冬型の気圧配置で、曇りで時々雪が降った。	雪時々曇
22 日	冬型の気圧配置で、曇りで雪の降った所があった。	曇時々晴一時雪
23 日	冬型の気圧配置が緩み、晴れ一時曇りで、雪の降った所があった。	晴
24 日	気圧の谷の中で、曇り一時晴れで、雪の降った所があった。	曇時々雪一時晴
25 日	弱い冬型の気圧配置で、晴れ時々曇りで、雪の降った所があった。	雪一時曇後晴
26 日	気圧の谷の中で、曇り時々晴れで、雪の降った所があった。	晴一時雪後曇
27 日	低気圧を含む気圧の谷の中で、曇り時々晴れで、雪が降った。	雪後晴時々曇
28 日	低気圧を含む気圧の谷の中で、曇り時々晴れで、雪の降った所があった。	晴後一時曇
29 日	低気圧を含む気圧の谷の中で、曇り時々晴れで、雪の降った所があった。	晴
30 日	低気圧を含む気圧の谷の中で、曇り時々晴れで、雪の降った所があった。	晴一時曇後一時雪
31 日	冬型の気圧配置で、晴れ一時曇りで、雪の降った所があった。	晴

※ 天気は、網走の日中（06時～18時）の天気概況。

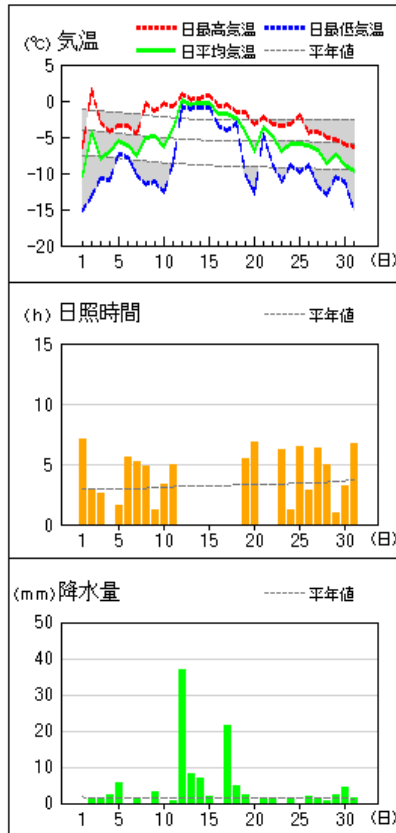
2022年1月 アメダス気象経過図（紋別地方）

アメダス 気象経過図：2022年01月01日-2022年01月31日

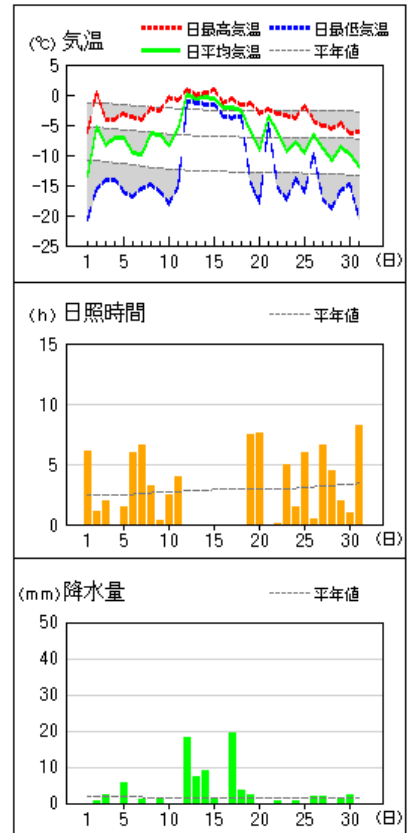
雄武



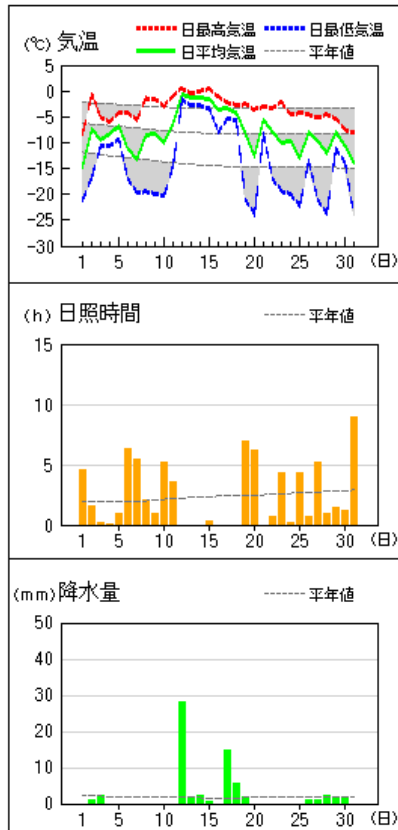
紋別



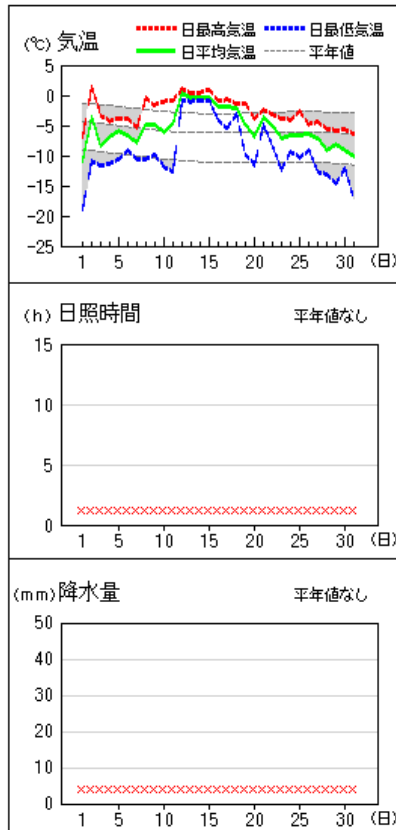
興部



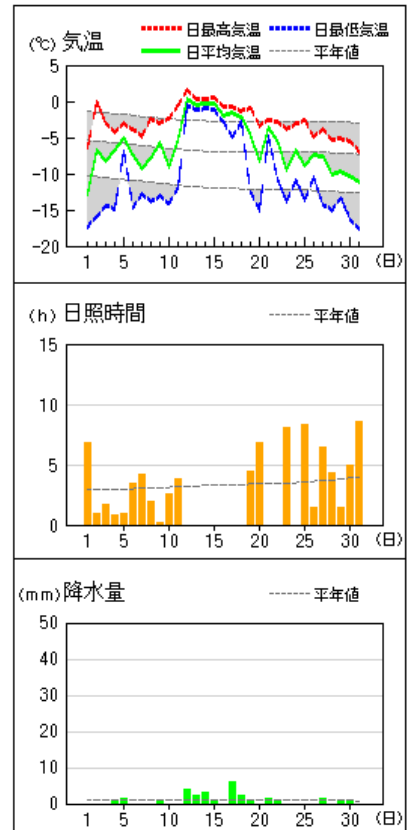
西興部



紋別小向



湧別

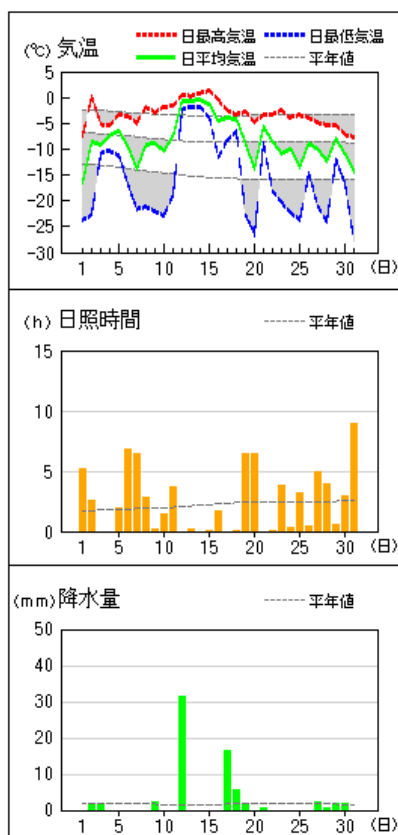


※ 紋別小向では、日照時間の観測を行なっていません。また、冬期間は降水量の観測も行なっていません。

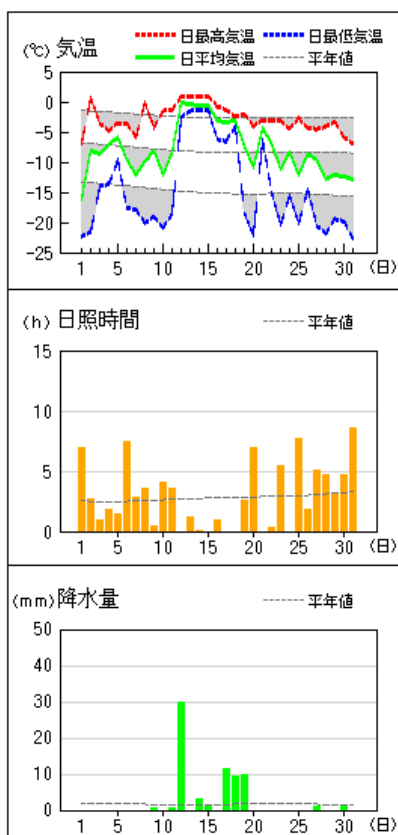
2022年1月 アメダス気象経過図（紋別地方）

アメダス 気象経過図：2022年01月01日-2022年01月31日

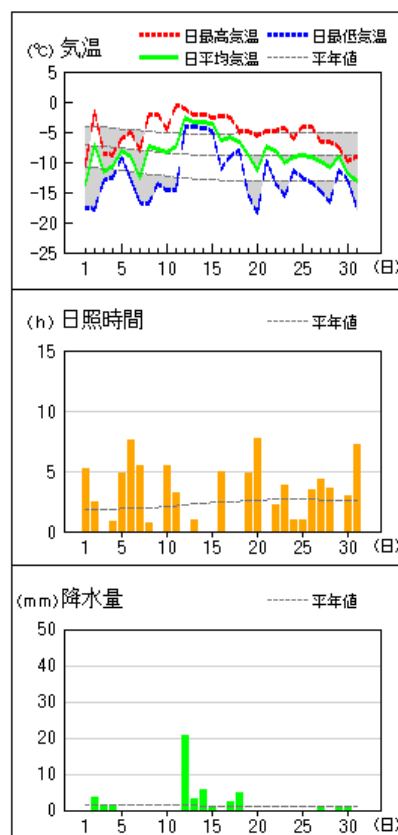
滝上



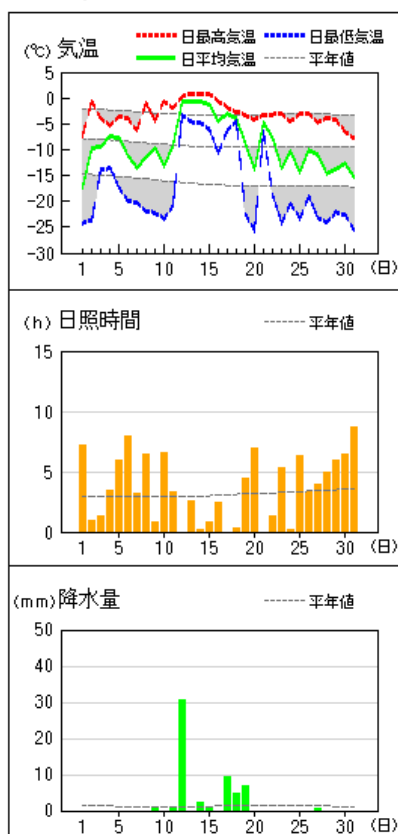
遠軽



白滝



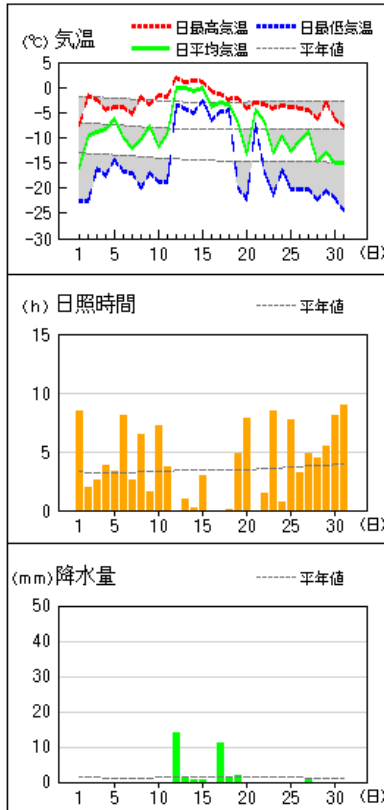
生田原



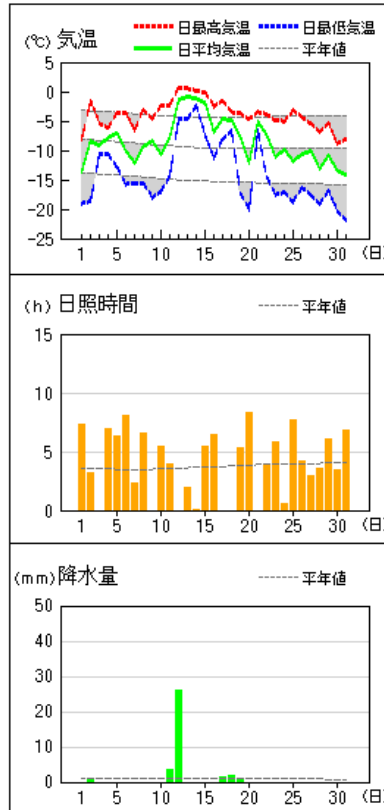
2022年1月 アメダス気象経過図（北見地方）

アメダス 気象経過図：2022年01月01日-2022年01月31日

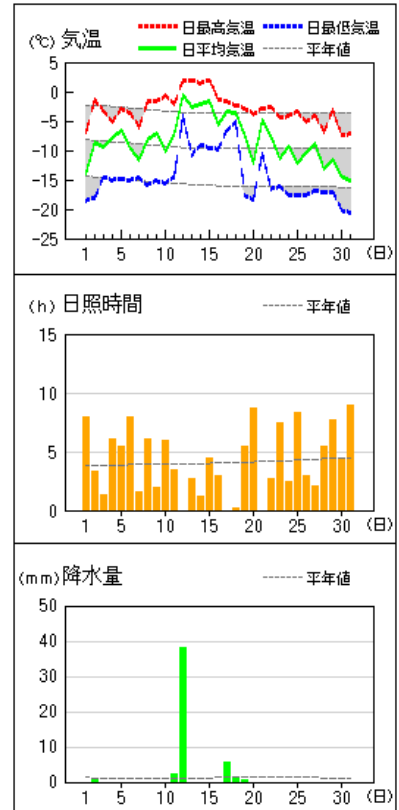
北見



留辺蘂



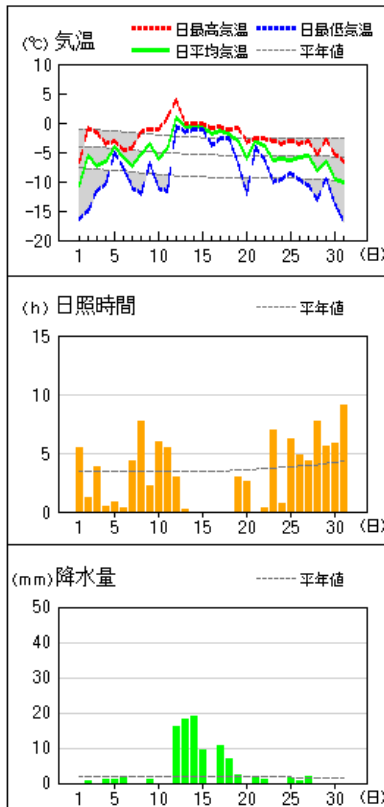
境野



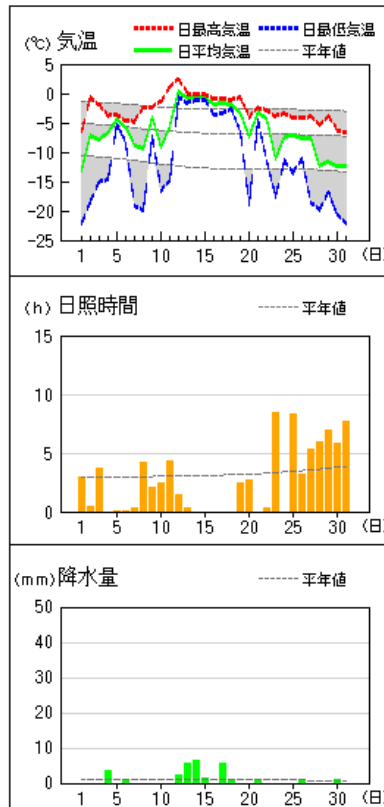
2022年1月 アメダス気象経過図（網走地方）

アメダス 気象経過図：2022年01月01日-2022年01月31日

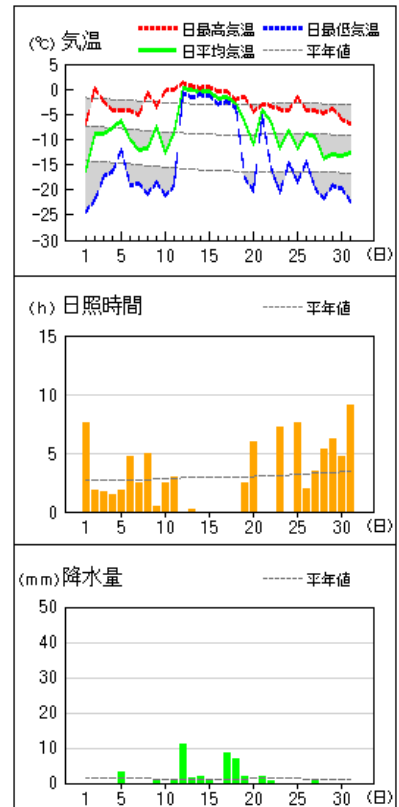
網走



常呂



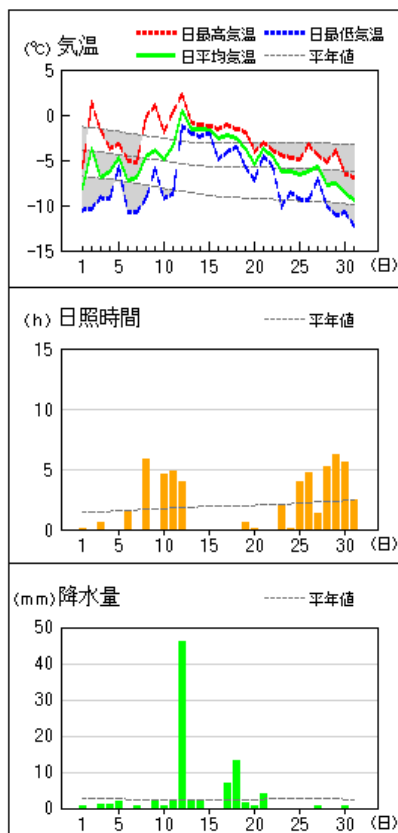
佐呂間



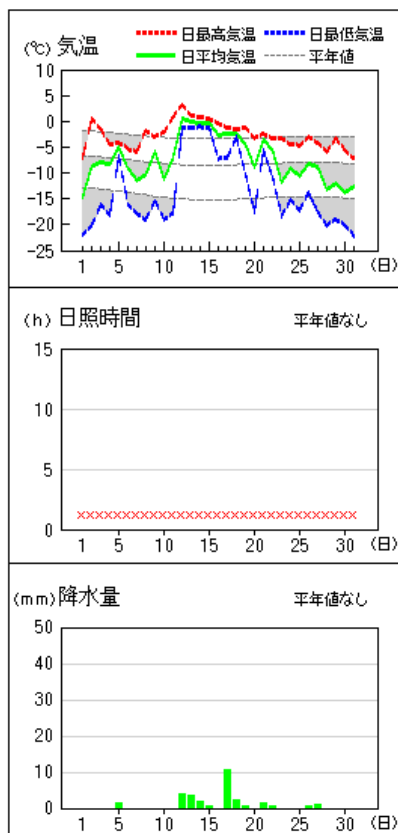
2022年1月 アメダス気象経過図（網走地方）

アメダス 気象経過図：2022年01月01日-2022年01月31日

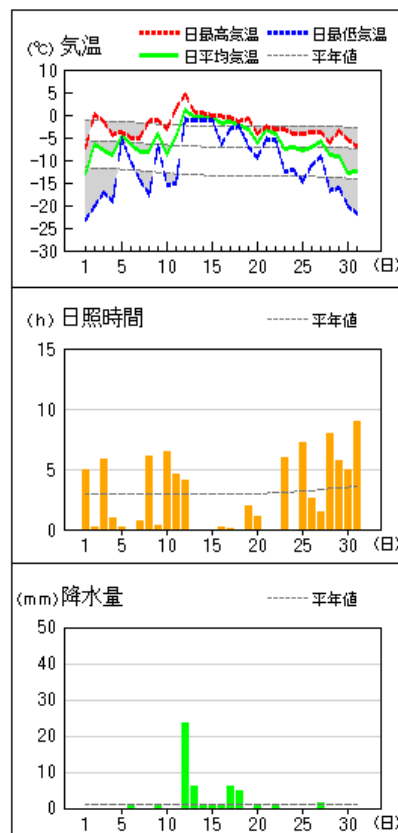
宇登呂



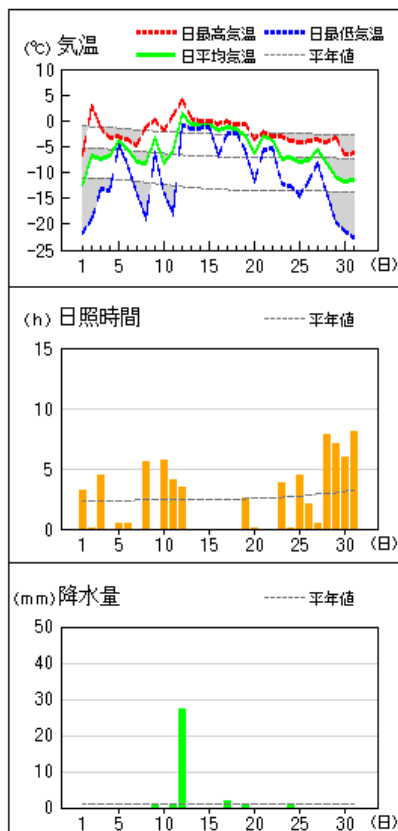
女満別



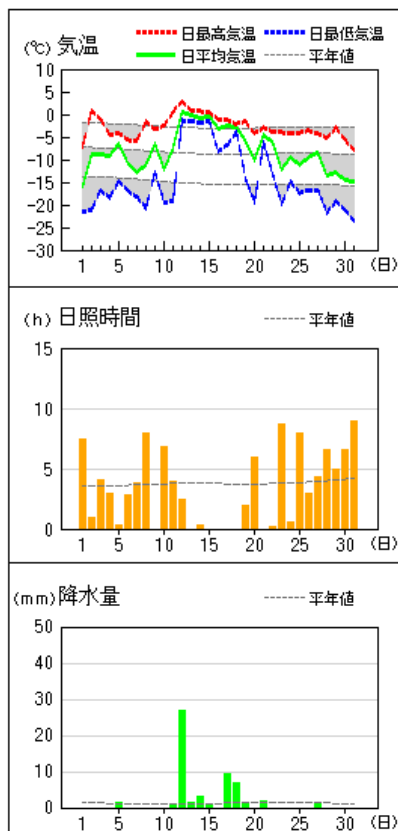
小清水



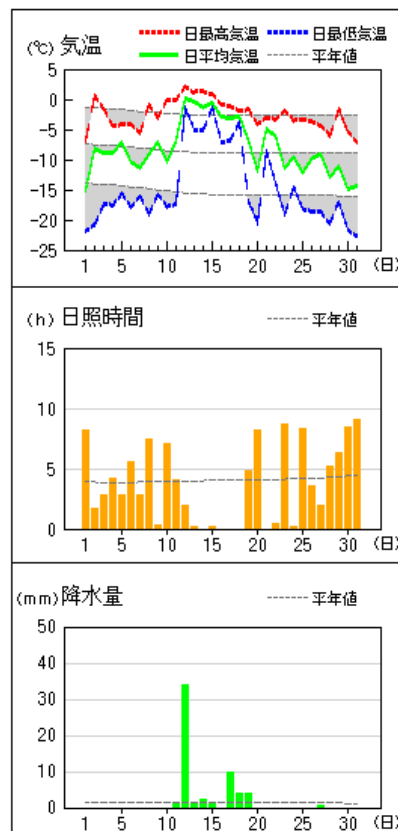
斜里



美幌

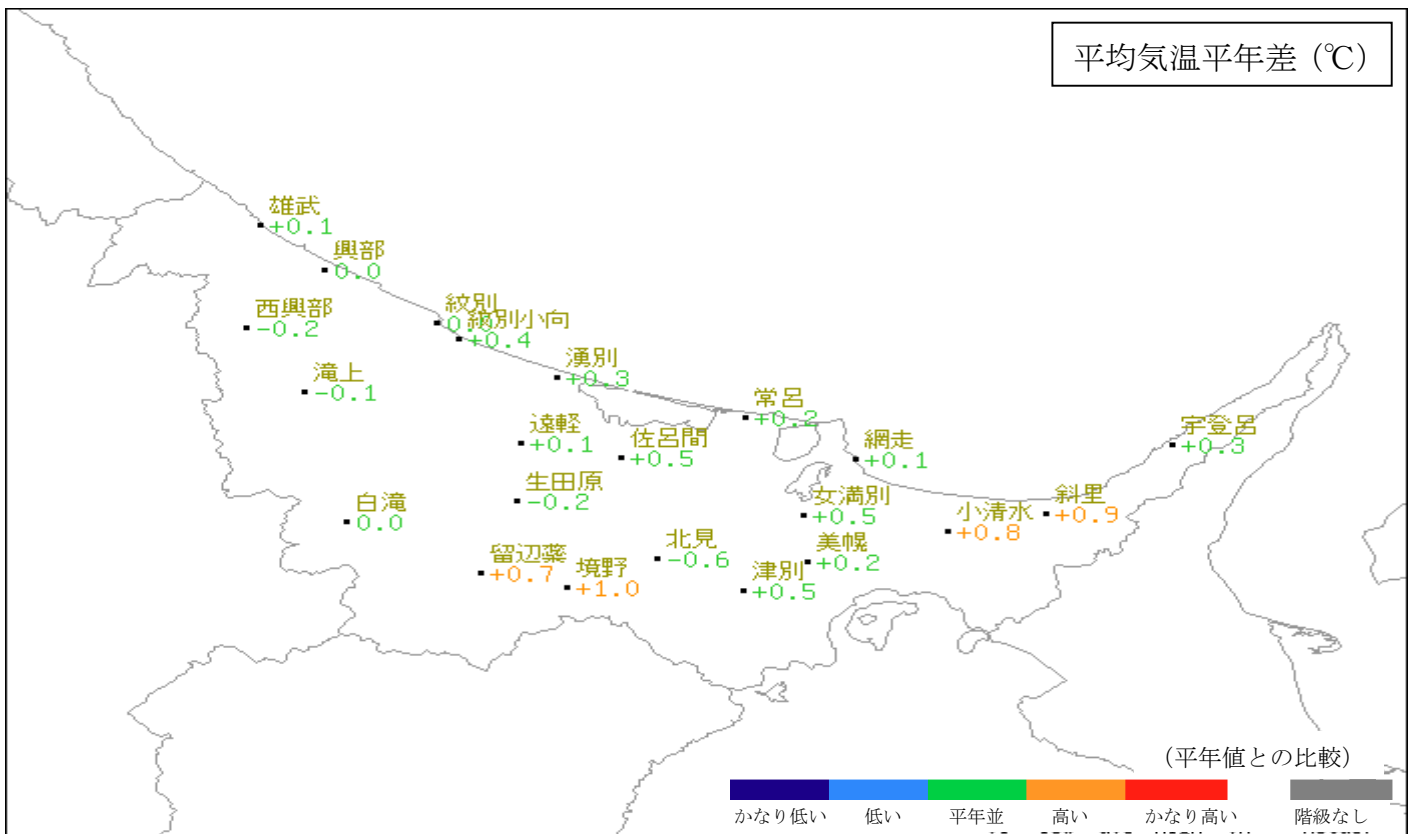
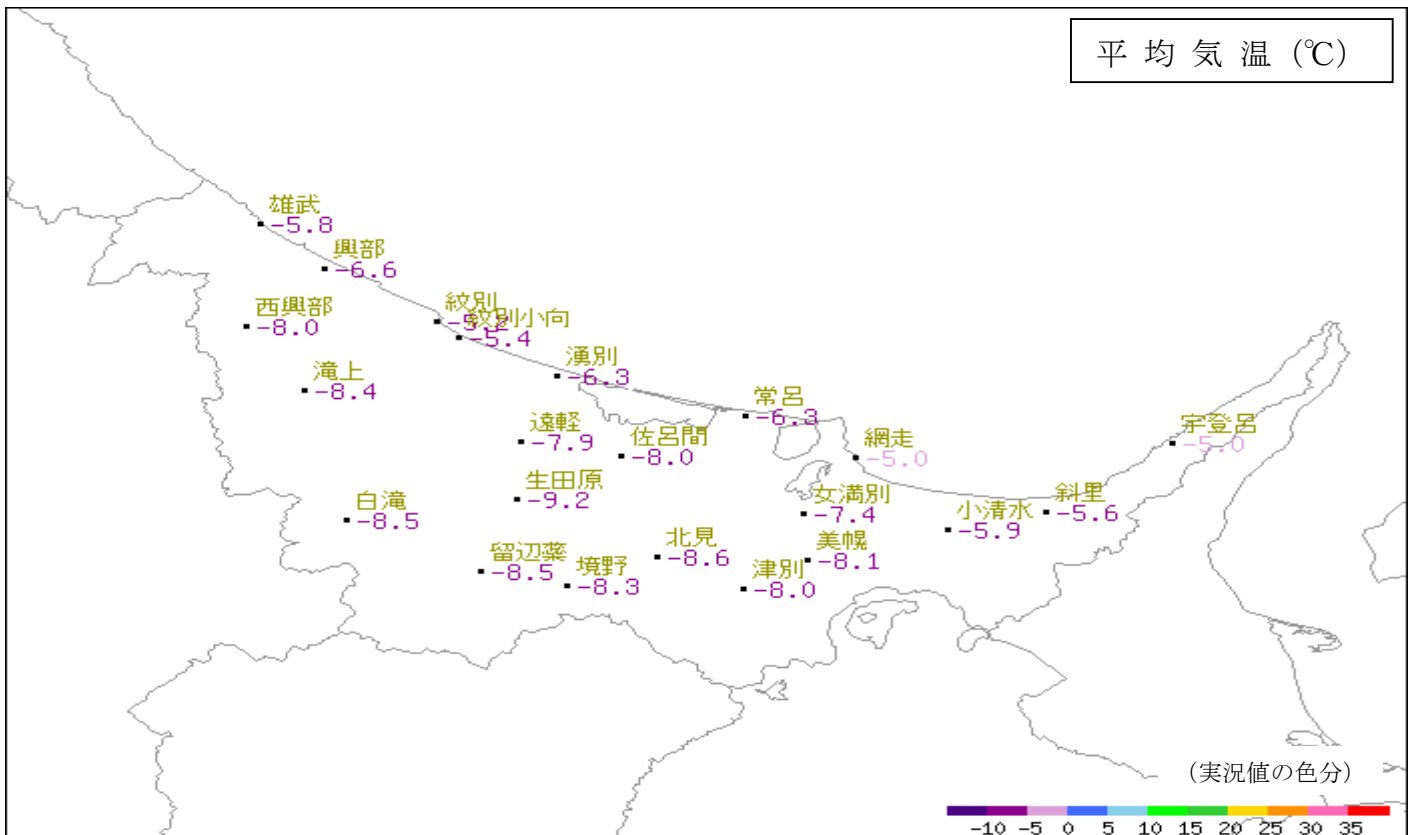


津別



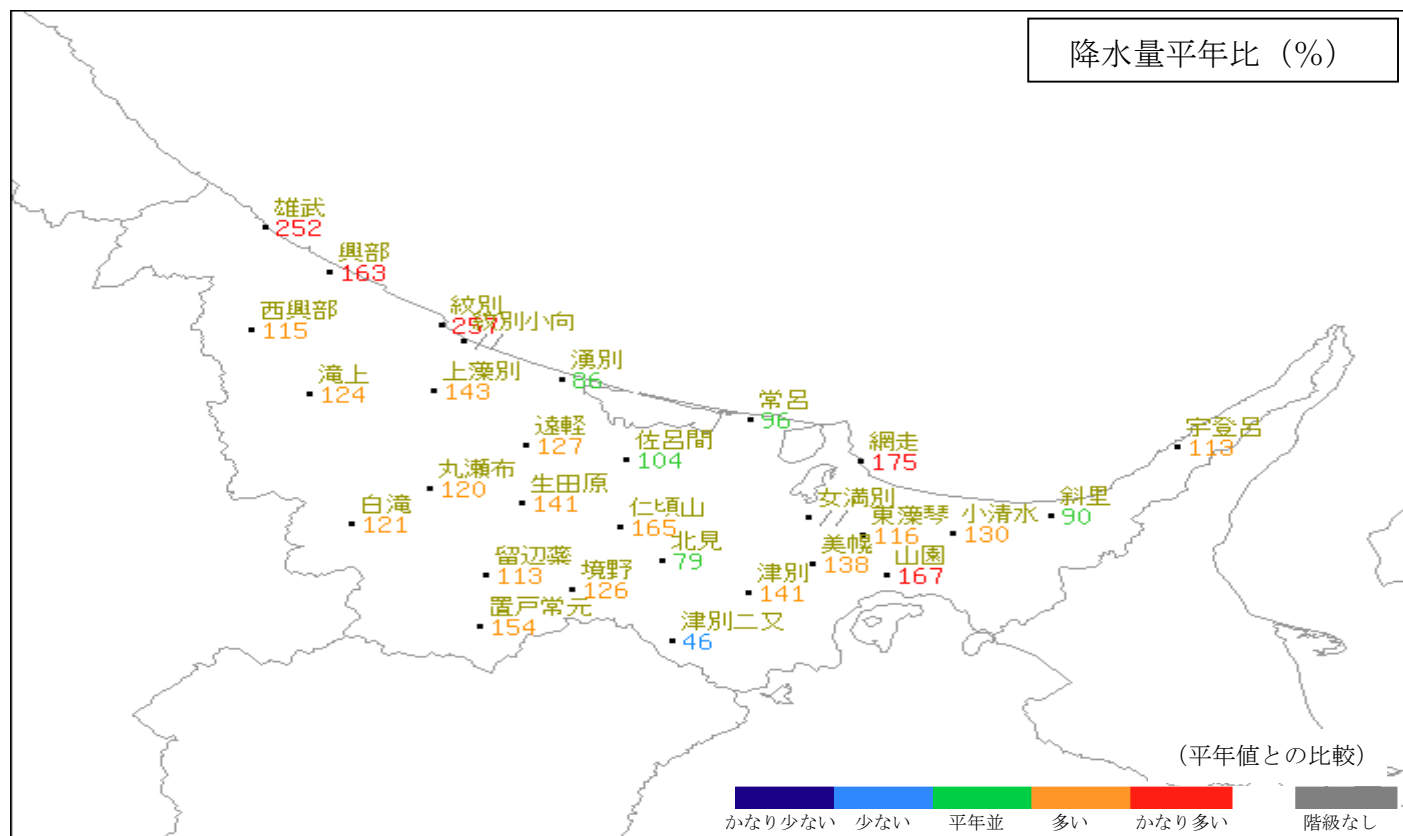
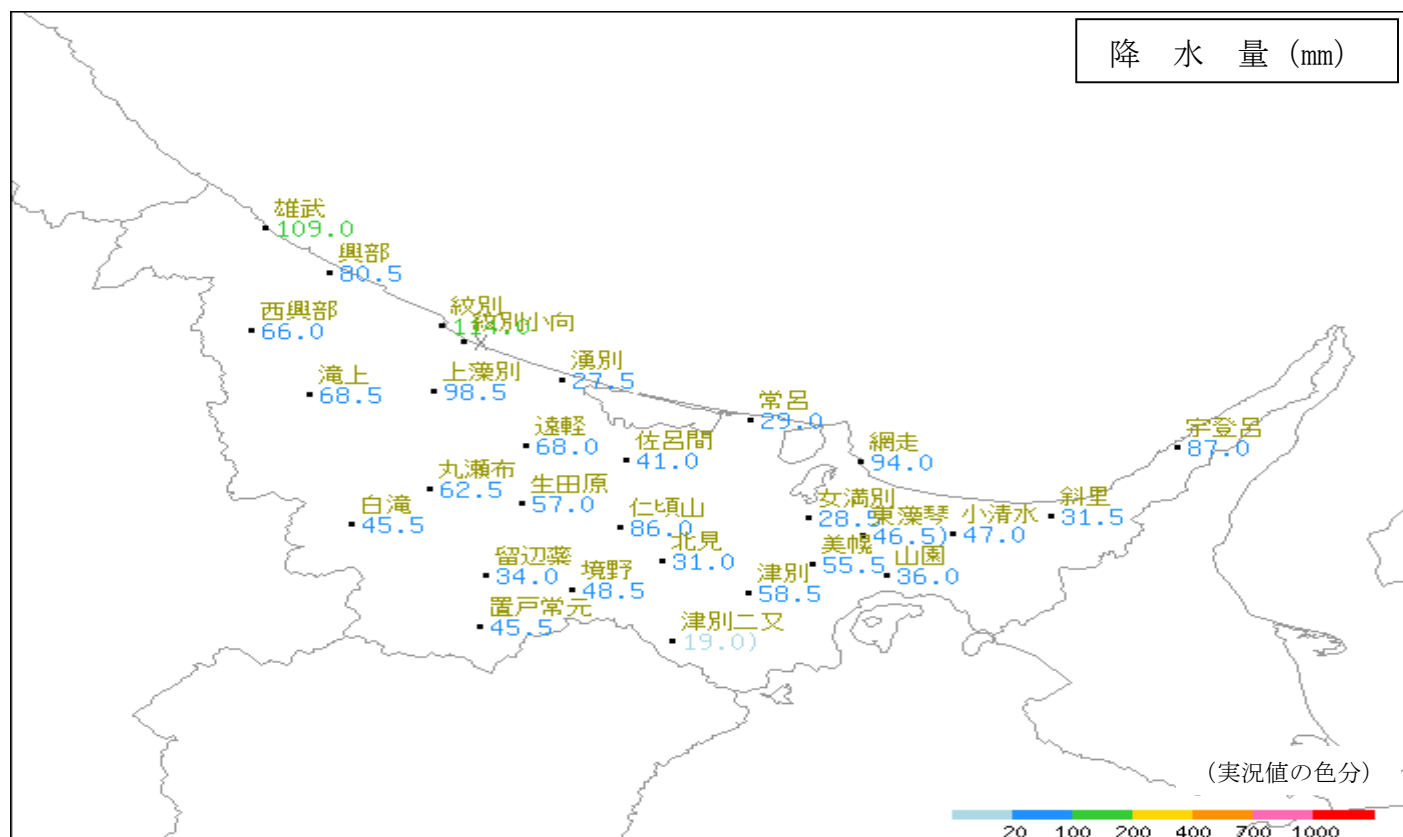
※ 女満別では、日照時間の観測を行なっていません。

2022年1月 気象分布図（平均気温）



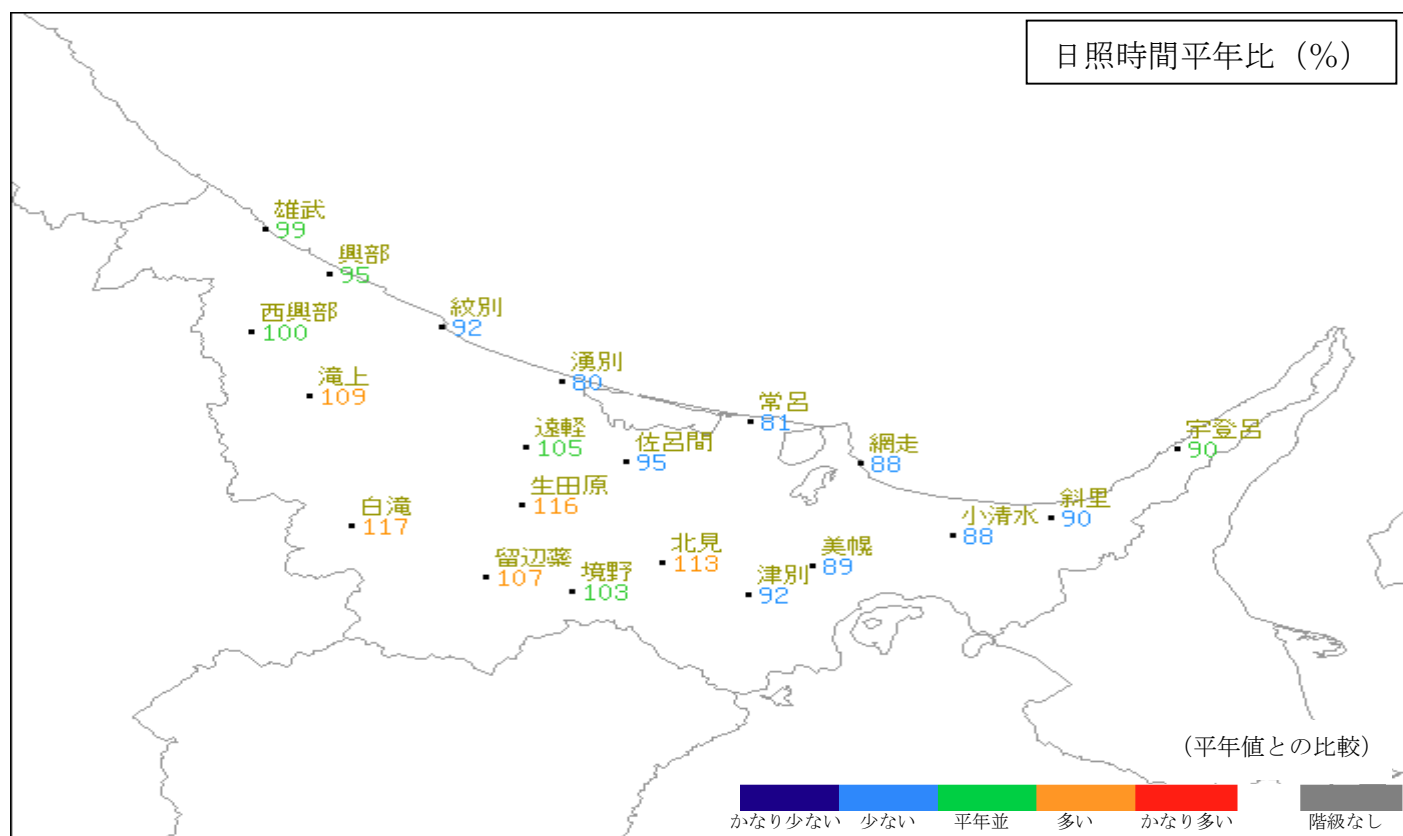
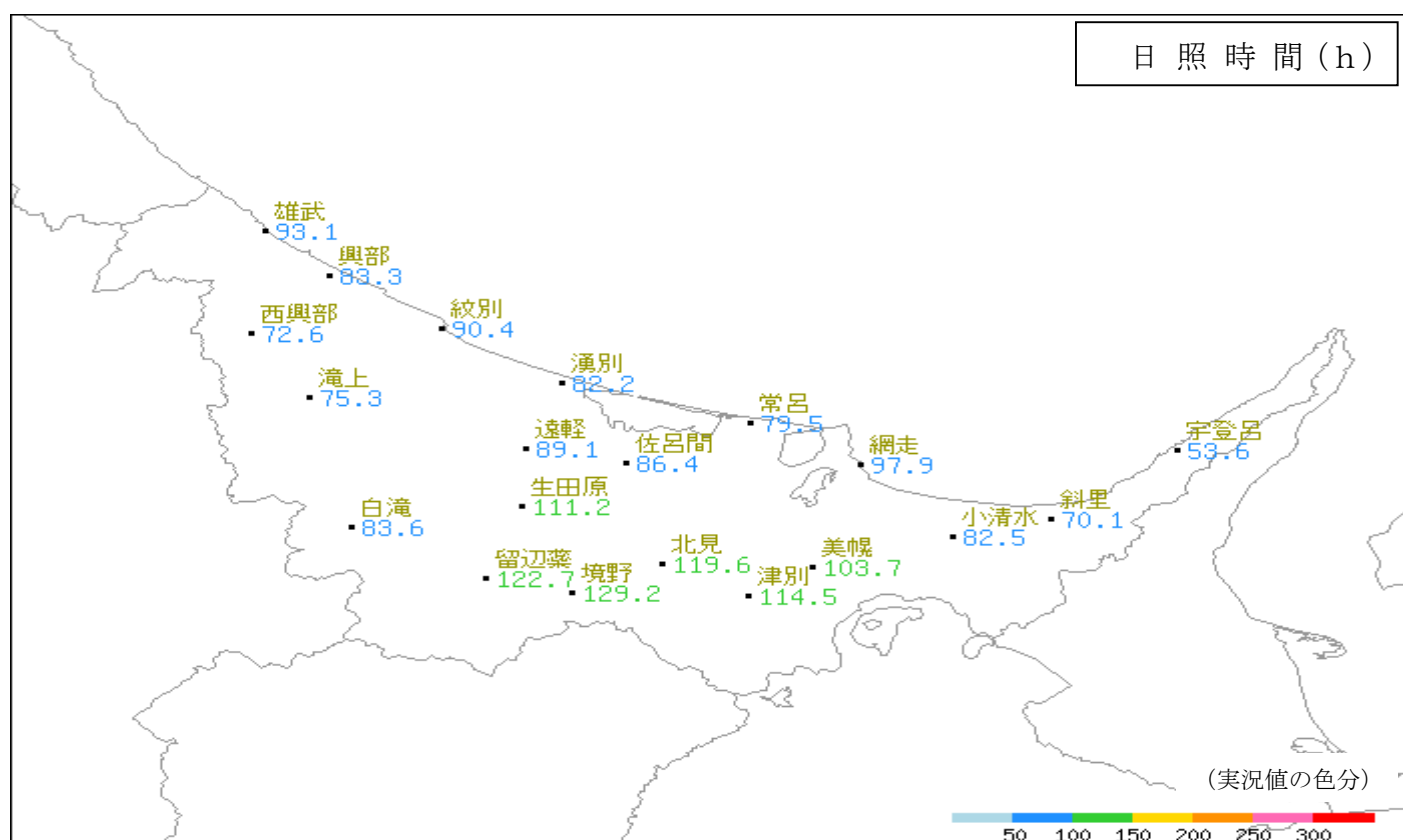
注1) 「×」は欠測、「//」は平年値なし、「 』」や「) 」付きの観測値は欠測を含んでいることを示しています。

2022年1月 気象分布図（降水量）



注1) 「×」は欠測、「//」は平年値なし、「 』」や「) 」付きの観測値は欠測を含んでいることを示しています。

2022年1月 気象分布図（日照時間）



注1) 「×」は欠測、「//」は平年値なし、「 』」や「) 」付きの観測値は欠測を含んでいることを示しています。