

網走・北見・紋別地方

農業気象情報

令和4年7月

網走地方気象台
令和4年8月2日

【7月1日から31日までの気象概況】

事項	
天気	この期間、低気圧や気圧の谷の影響で、曇りで雨の降った日が多かった。特に4、5、17、18、23、27日は大雨となった所があった。

【旬・月の要素別平年差（比）】

要素	平年差（比）	
気温	上旬	平年より高いか、平年よりかなり高かった。
	中旬	雄武、興部、西興部、紋別、紋別小向では平年並みだった他は、平年より高かった。
	下旬	網走、佐呂間、常呂では平年より低かった他は、平年並みだった。
	月	白滝、生田原、斜里ではかなり高かった他は、平年より高かった。
降水量	上旬	紋別小向で平年よりかなり少なく、上藻別、白滝、生田原、境野、津別で平年より多かった他は、平年並みか、平年より少なかった。
	中旬	滝上では平年より少なく、境野では平年よりかなり多かった他は、平年並みか、平年より多かった。
	下旬	雄武、興部、西興部、生田原では平年より少なく、津別、山園では平年よりかなり多かった他は、平年並みか、平年より多かった。
	月	紋別地方は上藻別、遠軽、白滝で平年並みだった他は、平年より少ないか、平年よりかなり少なく、網走・北見地方では境野で平年よりかなり多かった他は、平年並みか、平年より多かった。
日照時間	上旬	滝上で平年よりかなり多かった他は、平年より多かった。
	中旬	雄武、西興部、滝上では平年より少なく、網走、斜里、宇登呂では平年より多かった他は、平年並みだった。
	下旬	平年並みか、平年より少なかった。
	月	平年並みか、平年より多かった。

【日々の概況 後半】

日付	気象的要因	天気
1日	高気圧に覆われて、晴れで時々曇った。	晴時々曇
2日	高気圧に覆われて、晴れた。	晴
3日	気圧の谷の中で、曇り時々晴れで、雨の降った所があった。	曇時々晴
4日	気圧の谷の中で、曇り時々晴れで、昼頃から雨が降った。	晴時々曇後雨、雷を伴う
5日	気圧の谷の中で、曇りで強い雨の降った所があった。	曇一時雨後時々晴
6日	気圧の谷が通過し、次第に高気圧に覆われて、曇りのち晴れで、雨の降った所があった。	曇時々晴、霧を伴う
7日	高気圧に覆われて、晴れで一時曇った。	晴
8日	高気圧に覆われて、晴れた。	晴

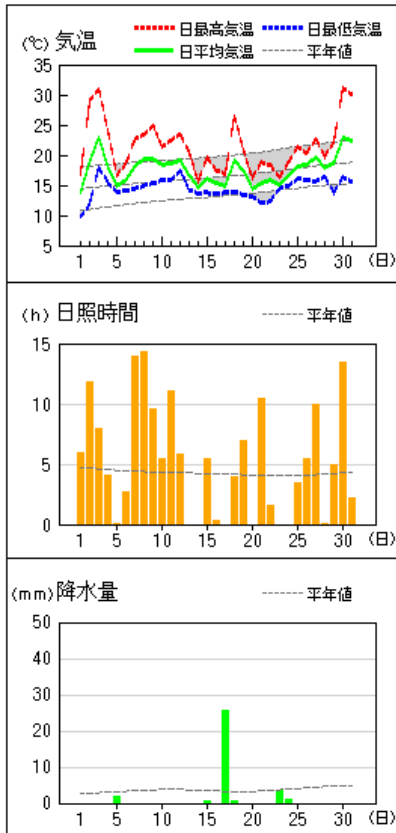
日付	気 象 的 要 因	天 気
9日	高気圧に覆われたが、次第に低気圧を含む気圧の谷が近付き、晴れのち曇りで、雨の降った所があった。	曇時々晴一時雨
10日	気圧の谷の中で、曇り一時晴れで、雨の降った所があった。	曇時々雨
11日	気圧の谷の中で、曇り一時晴れで、雨の降った所があった。	曇時々晴後雨
12日	気圧の谷の中で、曇り時々晴れで、雨の降った所があった。	曇一時雨後晴
13日	気圧の谷の中で、曇り一時晴れで、雨の降った所があった。	曇時々晴、霧を伴う
14日	気圧の谷の中で、曇り一時晴れで、雨の降った所があった。	曇時々晴
15日	気圧の谷の中から次第に高気圧の張り出しの中で、晴れ一時曇りで、雨の降った所があった。	晴
16日	気圧の谷の中で、曇り時々晴れで、雨の降った所があった。	曇時々晴
17日	前線を伴った低気圧が近付き、曇りで時々雨が降った。	雨
18日	低気圧を含む気圧の谷の中で、曇り時々晴れで、昼過ぎから非常に激しい雨の降った所があった。	晴後曇一時雨、雷を伴う
19日	気圧の谷の中で、曇り時々晴れで、昼過ぎから雨の降った所があった。	晴時々曇
20日	低気圧を含む気圧の谷の中で、曇りで雨の降った所があった。	曇時々雨、霧を伴う
21日	気圧の谷の中で、曇り時々晴れで、雨の降った所があった。	雨後曇時々晴
22日	気圧の谷の中で、曇り時々晴れで、雨の降った所があった。	曇一時晴
23日	低気圧を含む気圧の谷の中で、雨が降り、大雨となった所があった。	大雨、雷を伴う
24日	低気圧を含む気圧の谷の中で、曇りで雨の降った所があった。	曇時々雨
25日	気圧の谷の中で、曇り一時晴れで、雨の降った所があった。	曇時々雨後晴
26日	気圧の谷の中で、曇り時々晴れで、昼過ぎから雨の降った所があった。	晴
27日	気圧の谷の中で、曇り時々晴れで、激しい雨の降った所があった。	晴時々曇
28日	低気圧を含む気圧の谷の中で、曇りで雨の降った所があった。	雨後曇時々晴
29日	オホーツク海高気圧に覆われて、曇り一時晴れで、弱い雨の降った所があった。	曇後一時雨、霧を伴う
30日	高気圧に覆われて、晴れた。	晴
31日	前線が通過し、曇り一時晴れで、雨の降った所があった。	曇時々晴一時雨

※ 天気は、網走の日中（06時～18時）の天気概況。

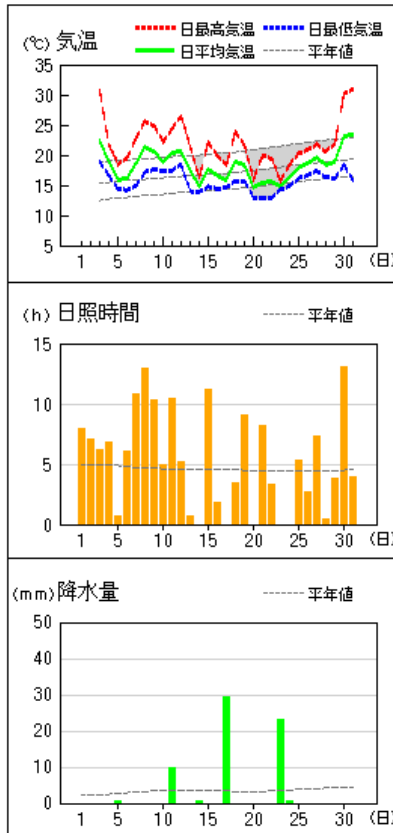
2022年7月 アメダス気象経過図（紋別地方）

アメダス 気象経過図：2022年07月01日-2022年07月31日

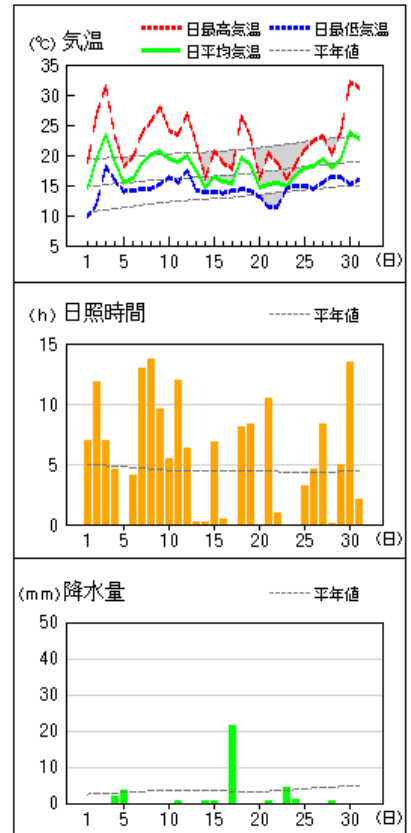
雄武



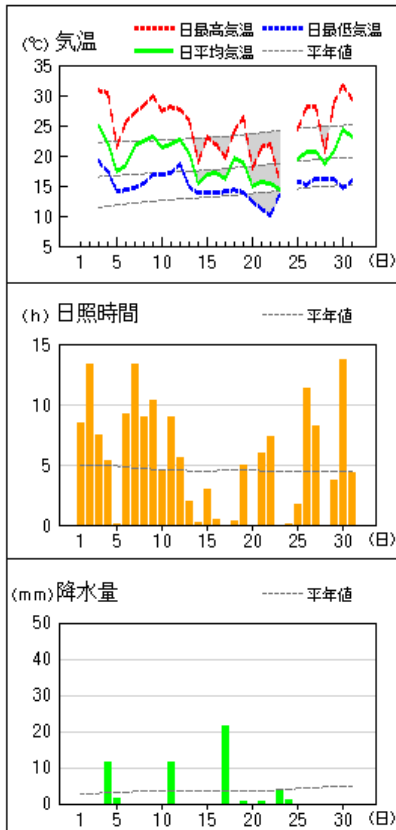
紋別



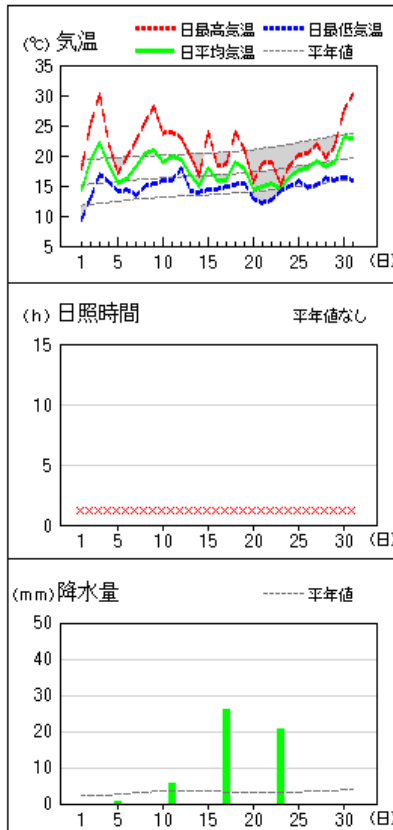
興部



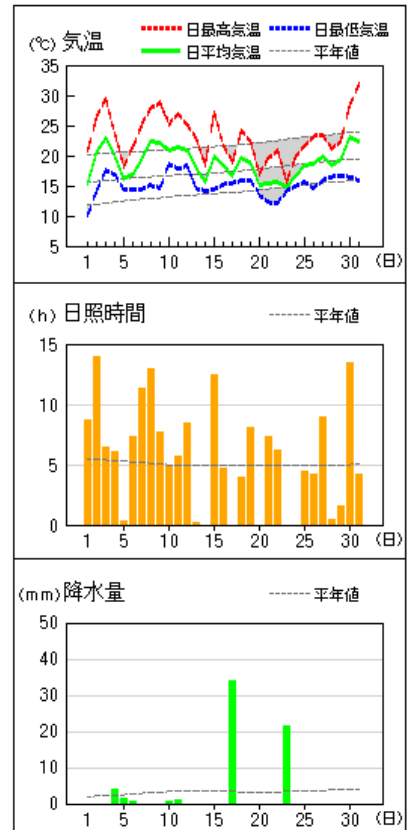
西興部



紋別小向



湧別

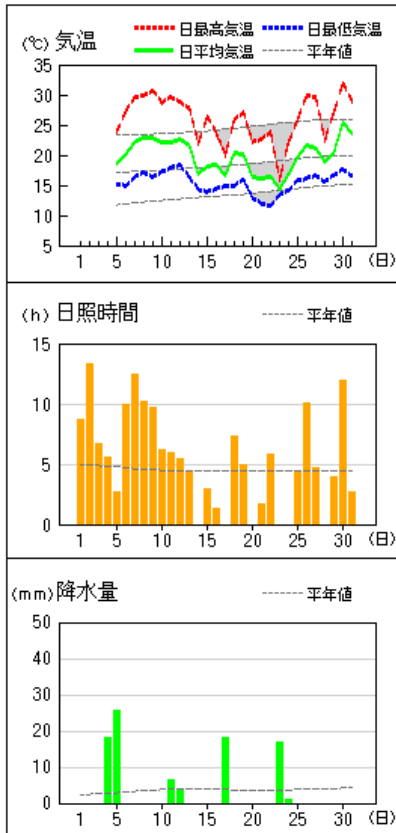


※ 紋別小向では、日照時間の観測を行なっていません。

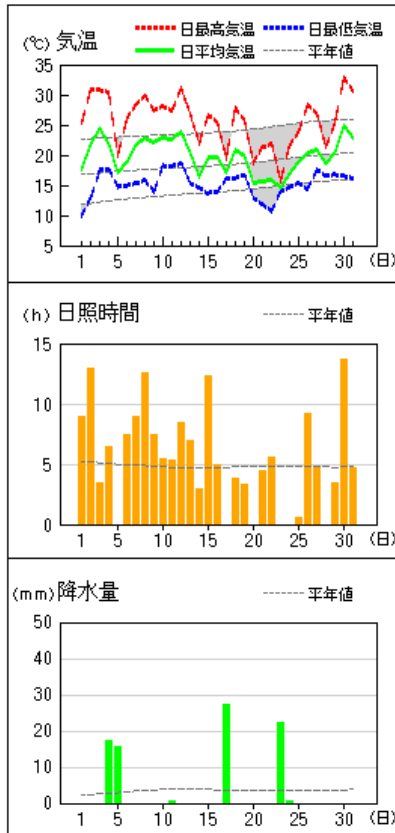
2022年7月 アメダス気象経過図（紋別地方）

アメダス 気象経過図：2022年07月01日-2022年07月31日

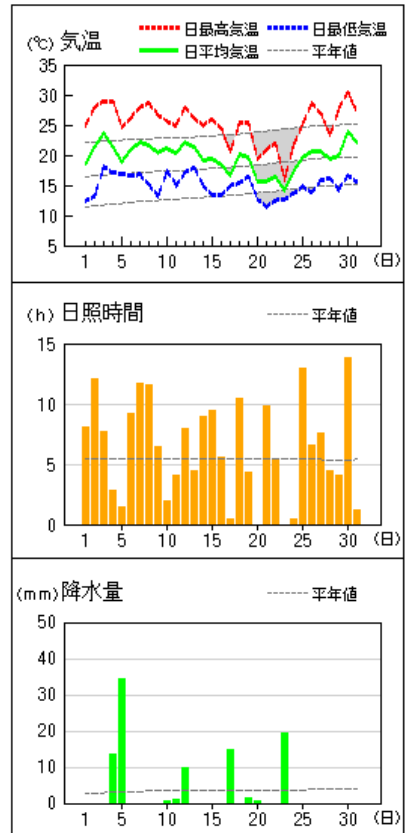
滝上



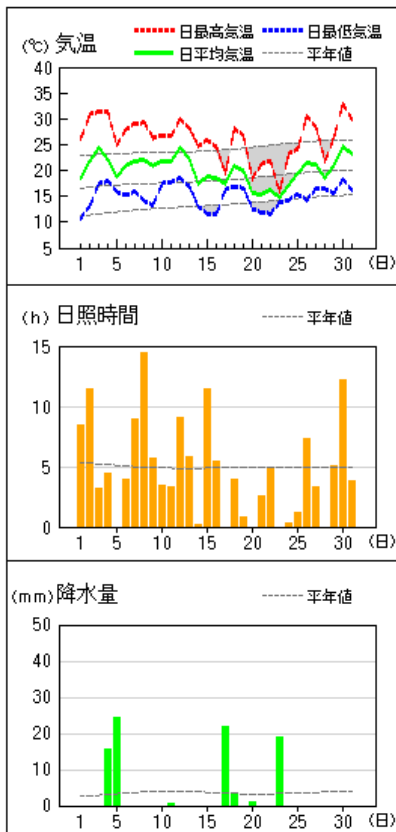
遠軽



白滝



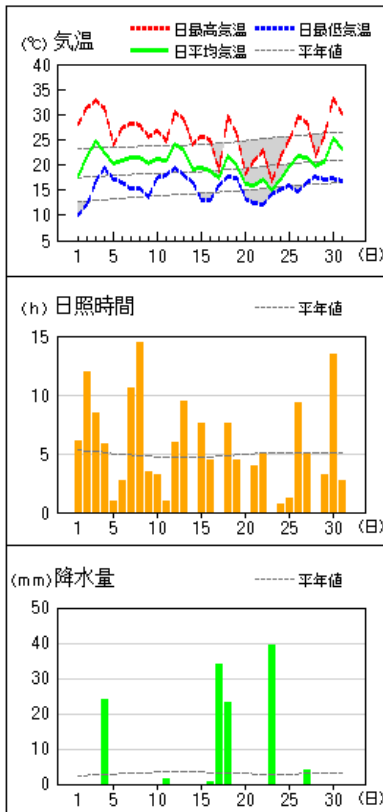
生田原



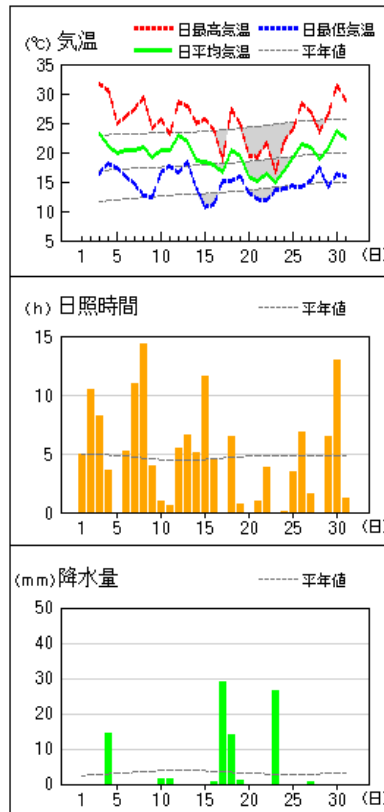
2022年7月 アメダス気象経過図（北見地方）

アメダス 気象経過図：2022年07月01日-2022年07月31日

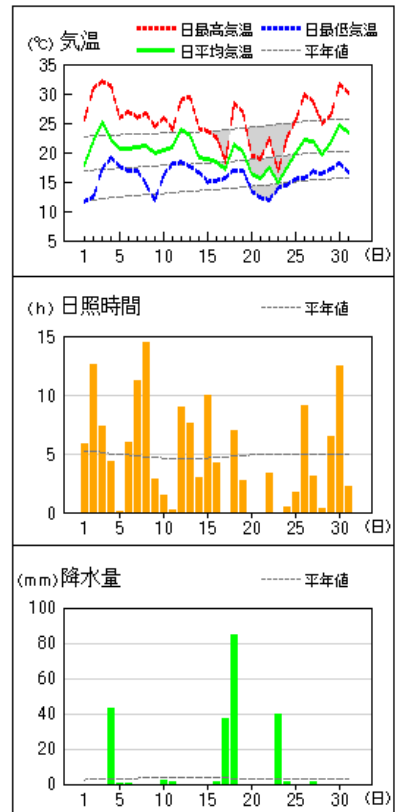
北見



留辺蘂



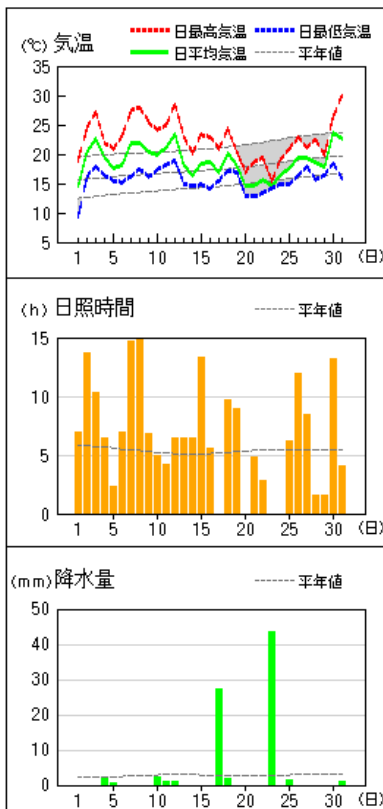
境野



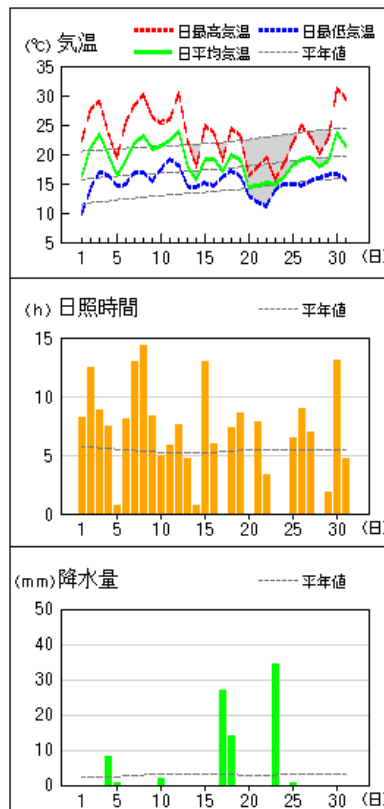
2022年7月 アメダス気象経過図（網走地方）

アメダス 気象経過図：2022年07月01日-2022年07月31日

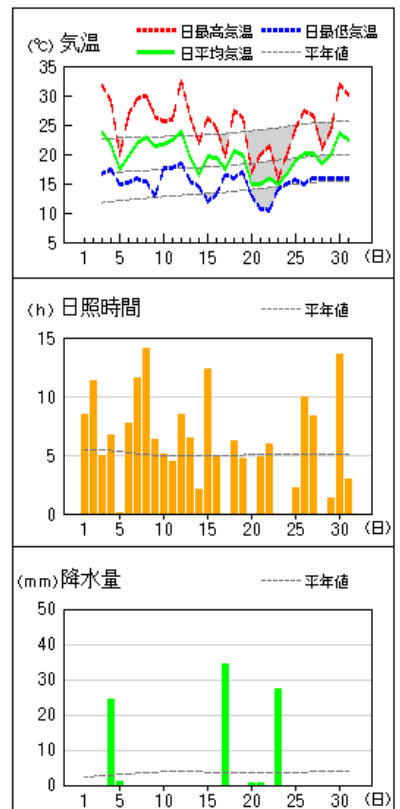
網走



常呂



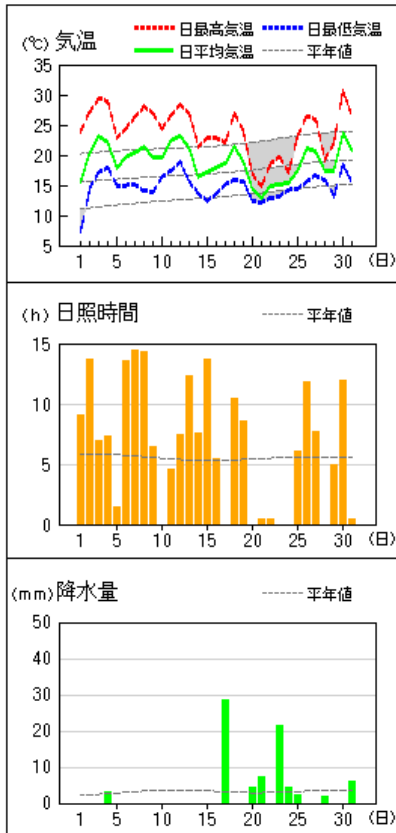
佐呂間




2022年7月 アメダス気象経過図（網走地方）

アメダス 気象経過図：2022年07月01日-2022年07月31日

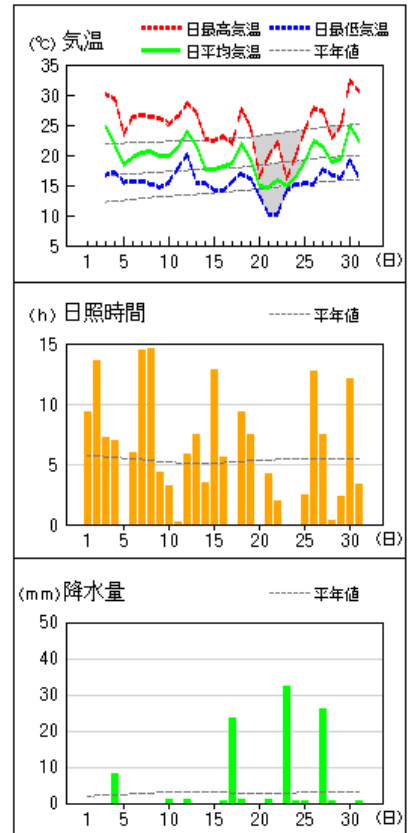
宇登呂



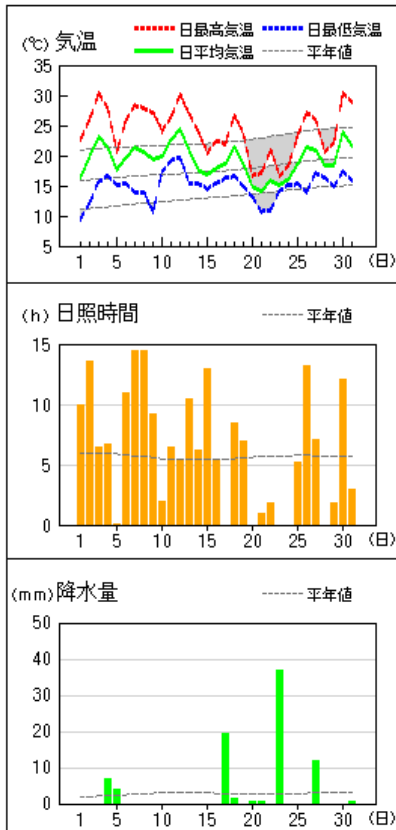
女満別



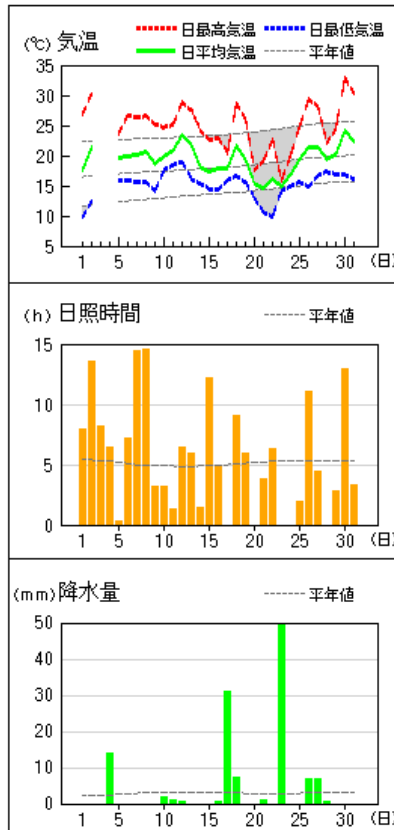
小清水



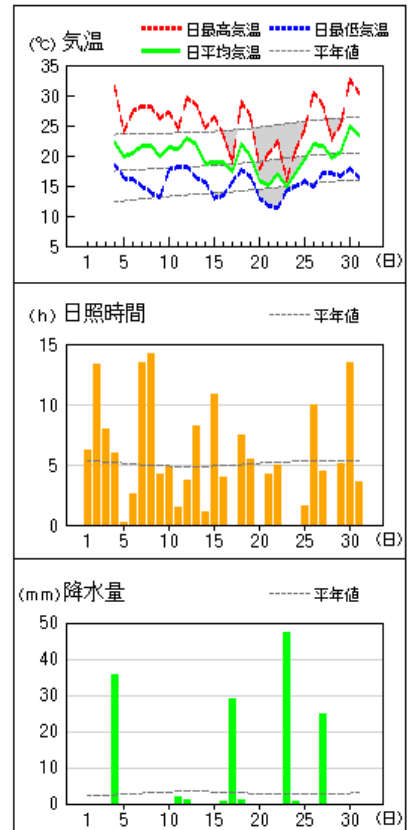
斜里



美幌

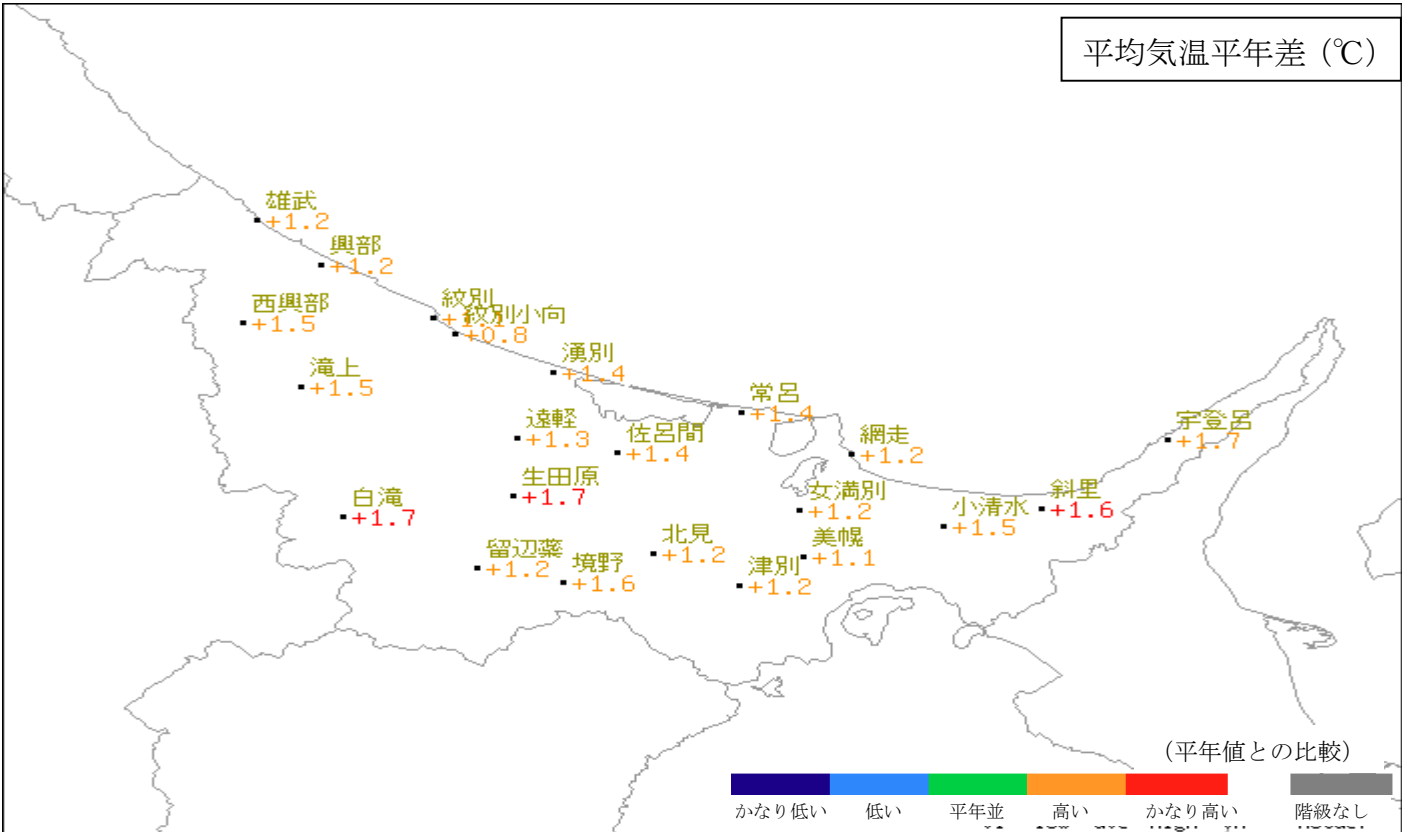
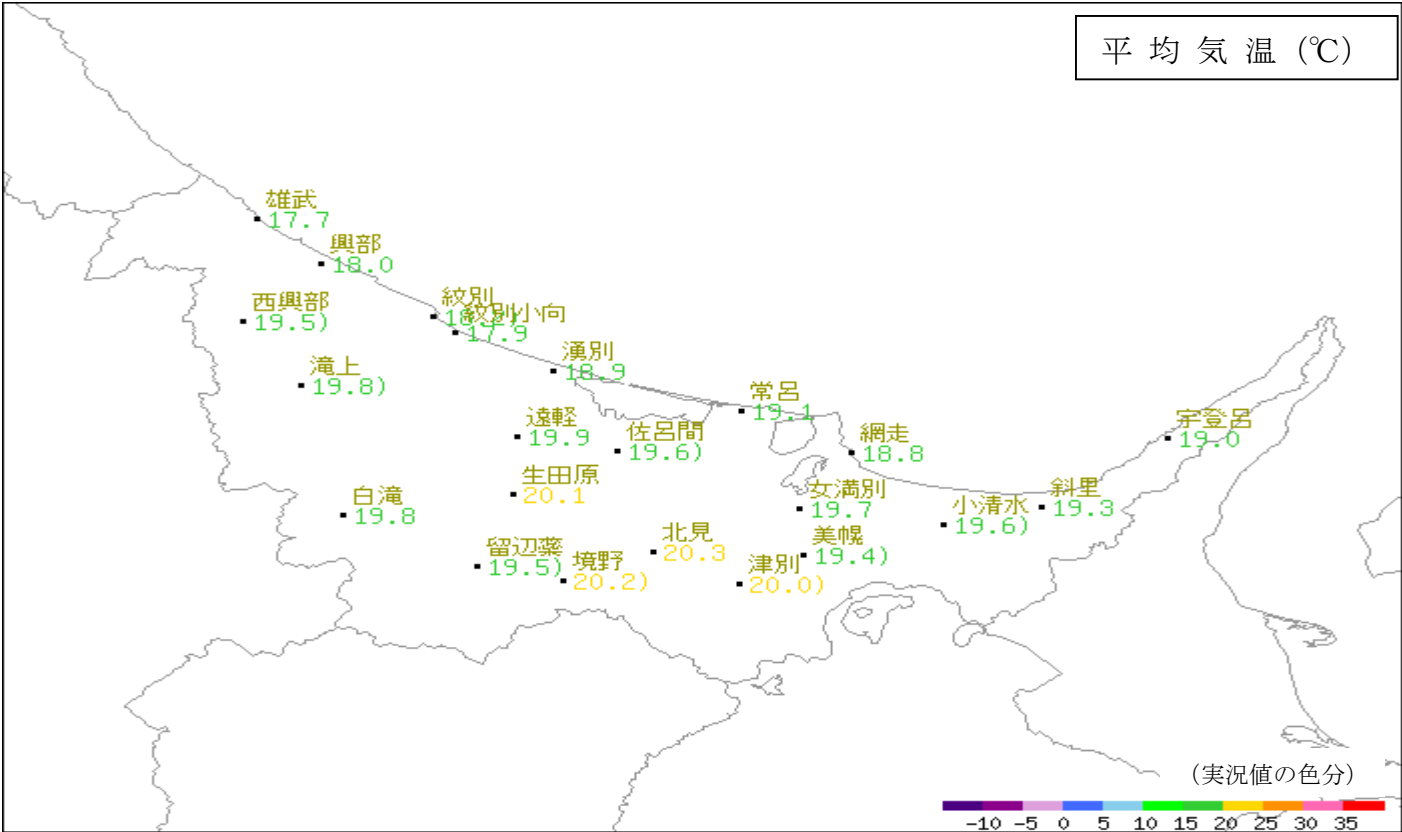


津別



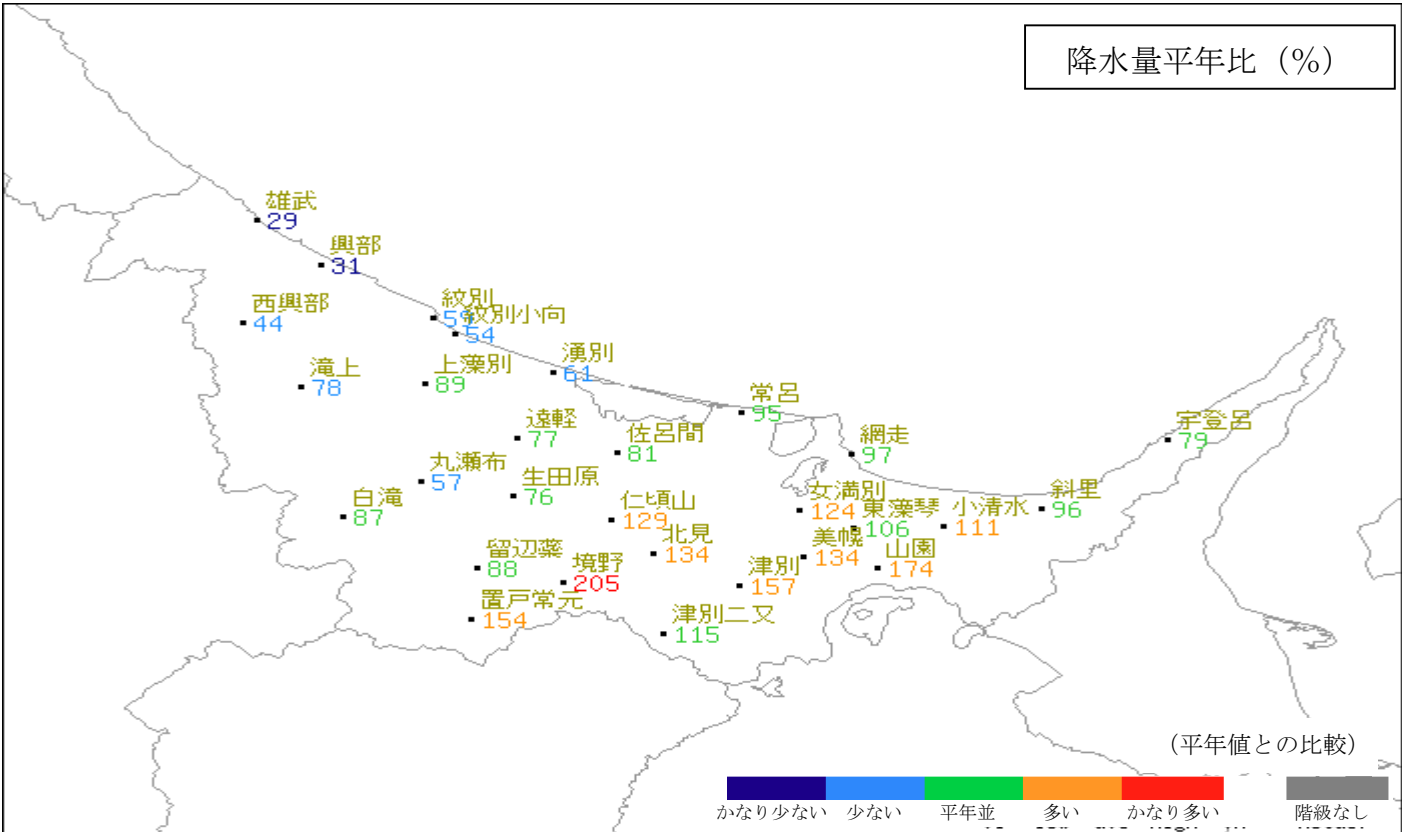
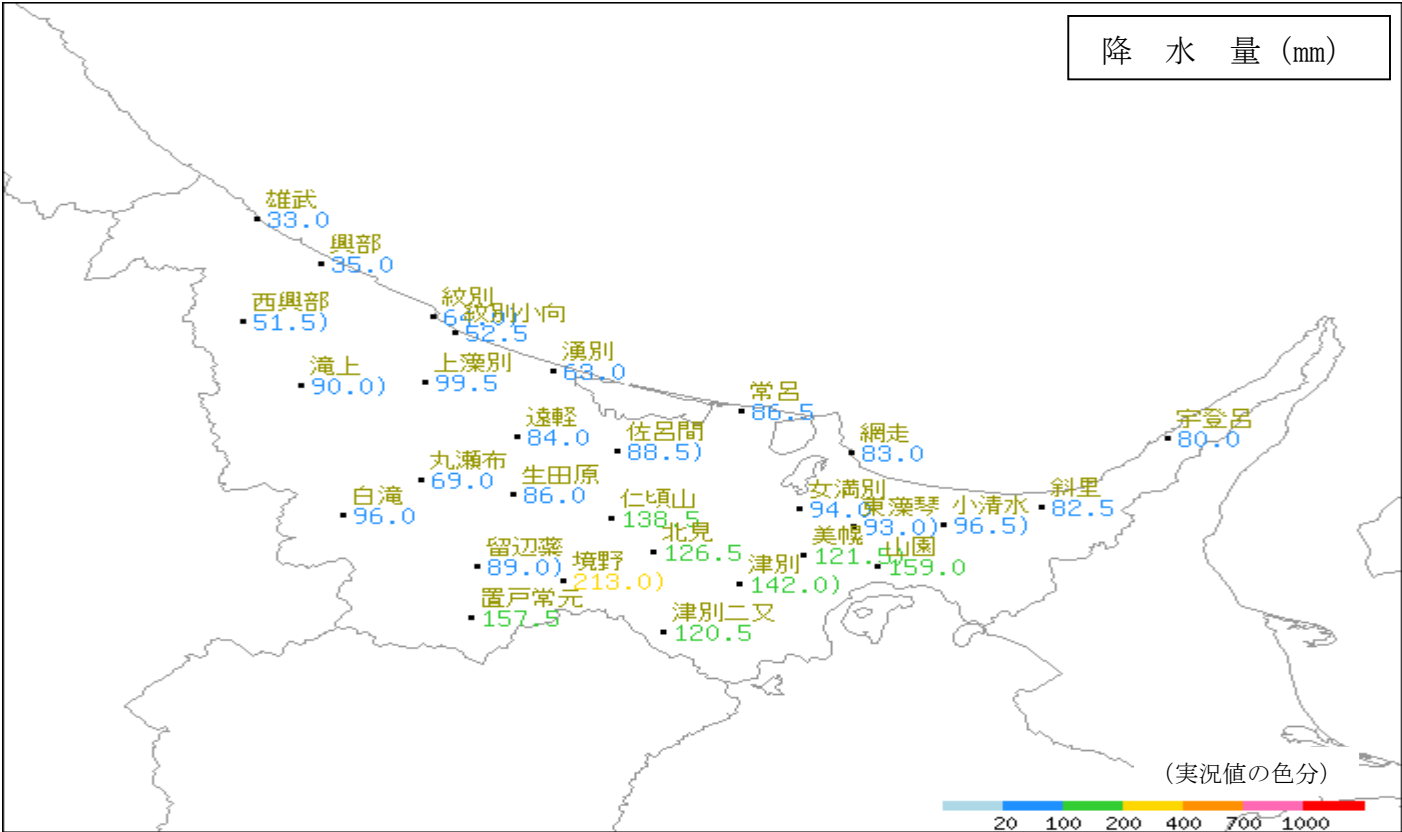
※ 女満別では、日照時間の観測を行なっていません。

2022年7月 気象分布図 (平均気温)



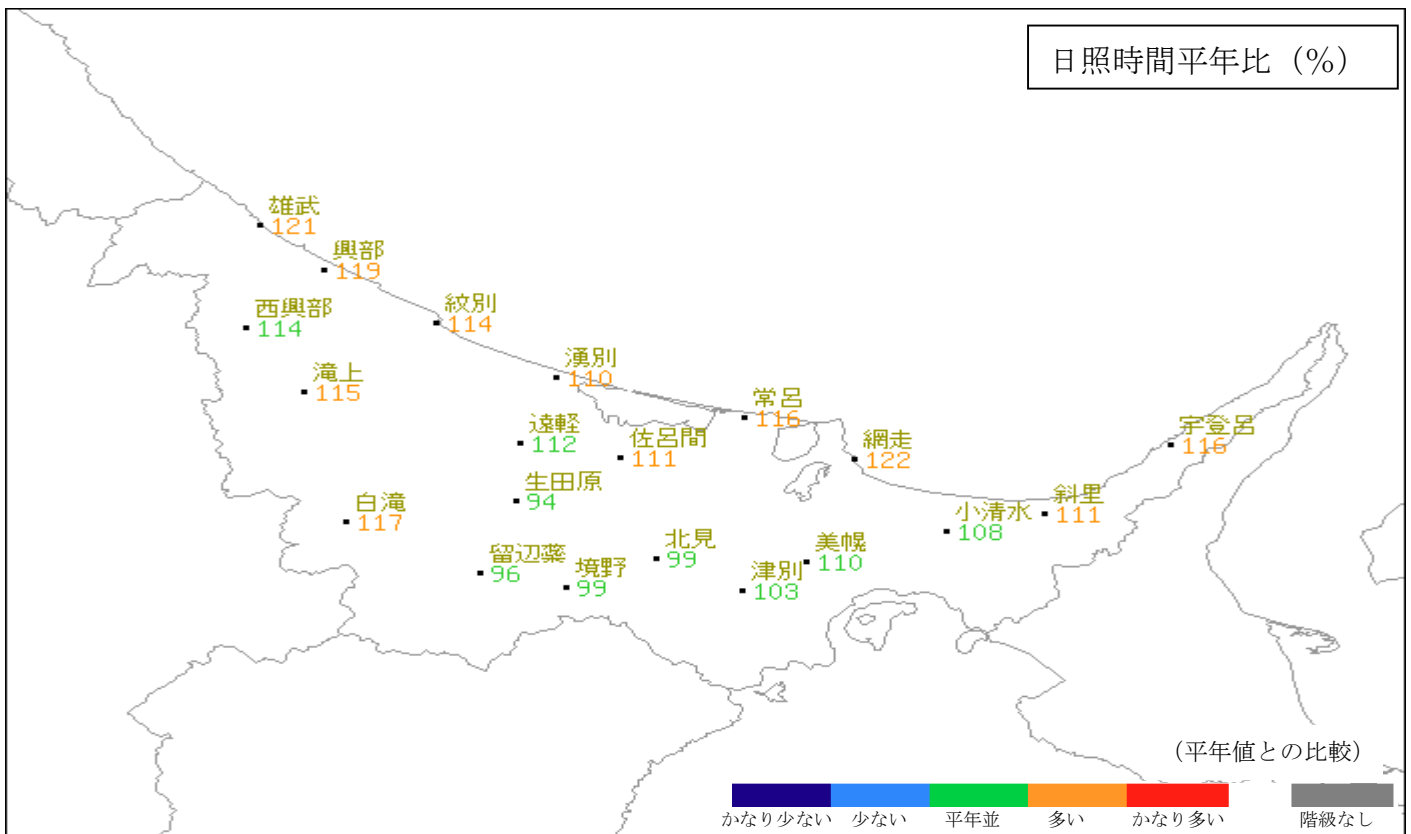
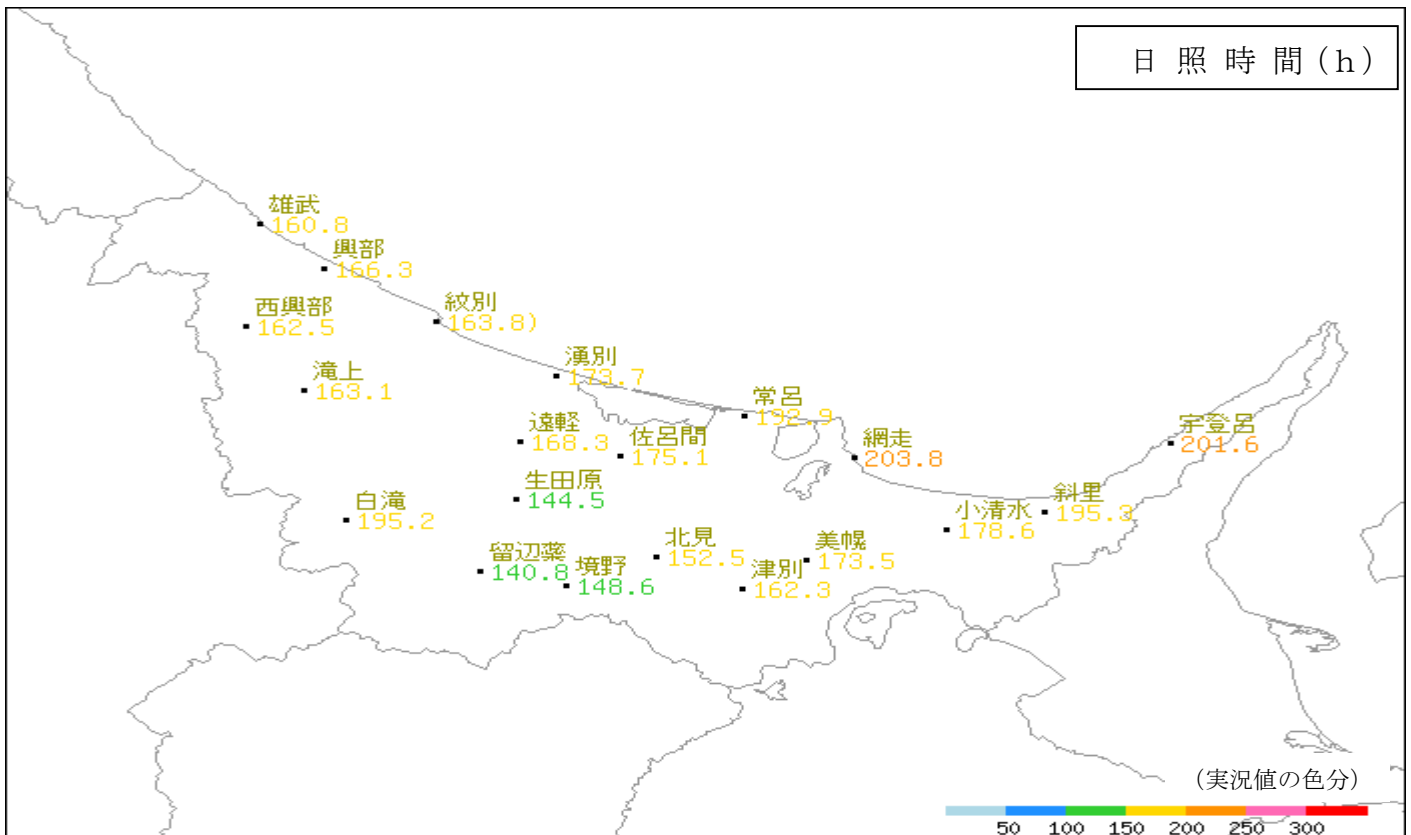
注1) 「×」は欠測、「//」は平年値なし、「] 」や「) 」付きの観測値は欠測を含んでいることを示しています。

2022年7月 気象分布図 (降水量)



注1) 「×」は欠測、「//」は平年値なし、「[]」や「) 」付きの観測値は欠測を含んでいることを示しています。

2022年7月 気象分布図（日照時間）



注1) 「×」は欠測、「//」は平年値なし、「] 」や「) 」付きの観測値は欠測を含んでいることを示しています。