

網走・北見・紋別地方

農業気象情報

令和4年8月

網走地方気象台
令和4年9月2日

【8月1日から31日までの気象概況】

事項	概況
天気	この期間は、前線や気圧の谷の影響で、曇りで雨の降った日が多かった。特に2日と16日は低気圧や気圧の谷の中の影響で、各地で大雨となった。

【旬・月の要素別平年差（比）】

要素	平年差（比）	
気温	上旬	平年並みだった。
	中旬	雄武、興部、紋別、斜里、宇登呂で平年より高かった他は、平年並みだった。
	下旬	平年並みか、平年より高かった。
	月	平年並みか、平年より高かった。
降水量	上旬	平年並みか、平年より多かった。
	中旬	雄武、興部、西興部で平年並みだった他は、平年より多いか、平年よりかなり多かった。
	下旬	小清水で平年より多かった他は、平年並みか、平年より少なかった。
	月	網走、白滝、東藻琴、美幌で平年よりかなり多かった他は、平年並みか、平年より多かった。
日照時間	上旬	白滝で平年より少なかった他は、平年並みだった。
	中旬	雄武、興部、紋別で平年より多かった他は、平年並みだった。
	下旬	平年並みだった。
	月	雄武、興部、紋別で平年より多く、常呂、白滝で平年より少なかった他は、平年並みだった。

【日々の概況 後半】

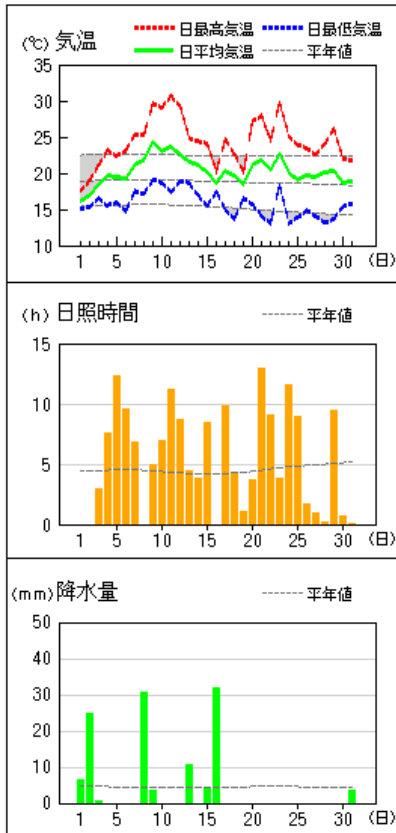
日付	気象的要因	天気
1日	前線を伴った低気圧が近付き、曇りで、一時雨が降った。	曇一時雨
2日	低気圧を含む気圧の谷の中で、曇り時々雨で、大雨となった所があった。	雨時々曇
3日	気圧の谷の中で、曇り一時晴れで、雨の降った所があった。	曇時々晴
4日	高気圧に覆われたが、上空の寒気の影響で大気の状態が不安定となり、晴れ時々曇りで、雨の降った所があった。	晴時々曇
5日	高気圧の張り出しの中、上空に寒気が流入し大気の状態が不安定となり、晴れ一時曇りで、山間部で雨の降った所があった。	晴
6日	高気圧の張り出しの中、気圧の谷が近付き、晴れのち曇りで、夜には雨の降った所があった。	晴
7日	気圧の谷の中で、曇り時々晴れで、午前中雨の降った所があった。	曇時々晴
8日	前線が近付き、曇りのち時々雨が降り、大雨となった所があった。	曇一時晴後雨
9日	前線が通過し、曇り一時晴れで、時々雨が降った。	曇一時雨
10日	北海道の南に前線が停滞し、曇り時々雨で、のち一時晴れた。	曇時々雨一時晴

日付	気 象 的 要 因	天 気
11日	北海道の南に前線が停滞し、晴れのち曇りで、夕方から雨の降った所があった。	曇時々晴
12日	前線が通過し、曇り一時雨で、時々晴れた。	曇一時雨後晴
13日	前線を含む気圧の谷の中で、曇り時々晴れで、昼前から雨が降り、大雨となった所があった。	晴後曇時々雨、雷を伴う
14日	前線を含む気圧の谷の中で、曇り一時晴れで、時々雨が降った。	雨後曇一時晴
15日	前線を伴った低気圧が近付き、曇り時々晴れで、のち雨が降った。	曇後晴時々雨
16日	前線を伴った低気圧が通過し、各地で大雨となった。	大雨
17日	低気圧を含む気圧の谷が通過し、次第に高気圧に覆われ、曇りのち晴れで、明け方まで雨の降った所があった。	晴一時曇
18日	前線を伴った低気圧が近付き、晴れのち曇りで、午後から雨の降った所があった。	曇後一時雨
19日	低気圧を含む気圧の谷の中で、曇りで時々雨が降った。	雨後曇時々晴
20日	低気圧を含む気圧の谷の中で、曇り時々雨で、のち晴れた。	曇一時晴後一時雨
21日	高気圧に覆われて、晴れた。	晴
22日	高気圧に覆われたが、次第に気圧の谷が近付き、晴れのち曇った。	晴後時々曇
23日	前線が通過し、曇りで雨の降った所があった。	曇時々雨
24日	高気圧の張り出しの中で、晴れで一時曇った所があった。	晴
25日	高気圧の張り出しの中、次第に気圧の谷が近付き、晴れのち曇りで、夜遅くに弱い雨の降った所があった。	晴一時曇
26日	気圧の谷の中で、曇りで弱い雨の降った所があった。	曇時々雨
27日	前線が近付き、曇りで時々雨が降った。	曇一時晴後雨
日付	気 象 的 要 因	天 気
28日	気圧の谷の中で、曇りで雨の降った所があった。	曇時々雨
29日	高気圧に覆われて、晴れで時々曇った。	曇時々晴
30日	気圧の谷の中で、曇りで弱い雨の降った所があった。	曇
31日	前線上の低気圧が近付き、曇りのち雨で、大雨となった所があった。	雨時々曇

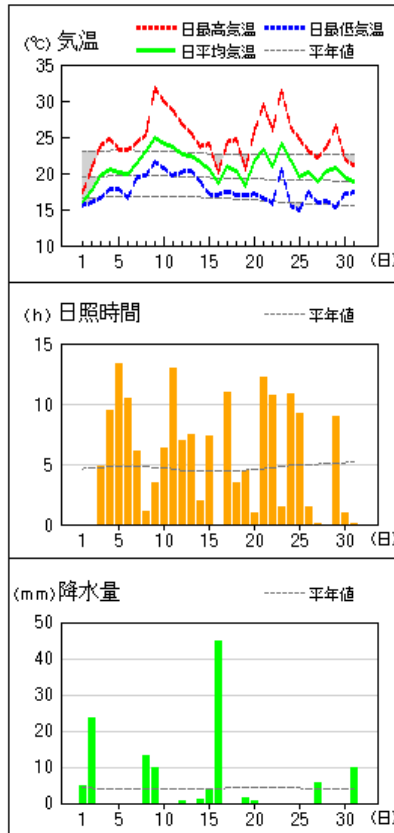
2022年8月 アメダス気象経過図（紋別地方）

アメダス 気象経過図：2022年08月01日-2022年08月31日

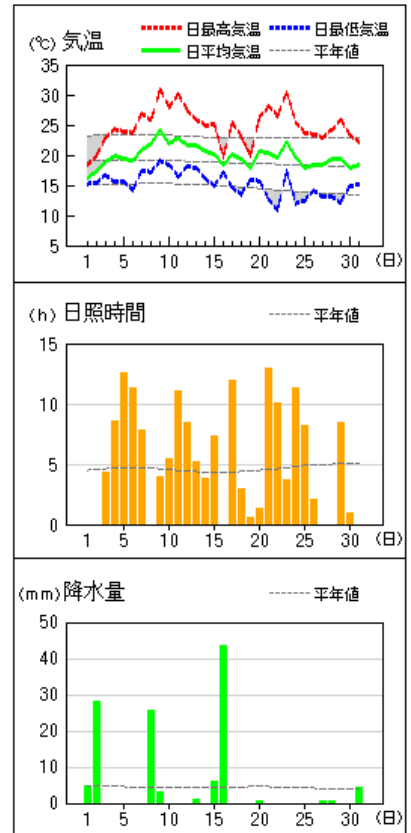
雄武



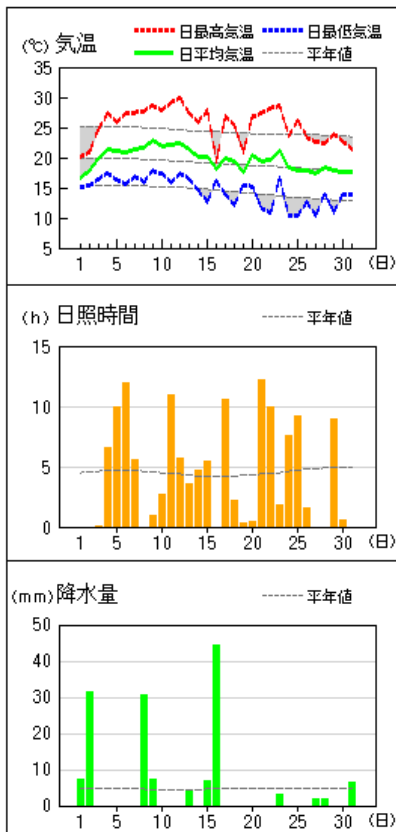
紋別



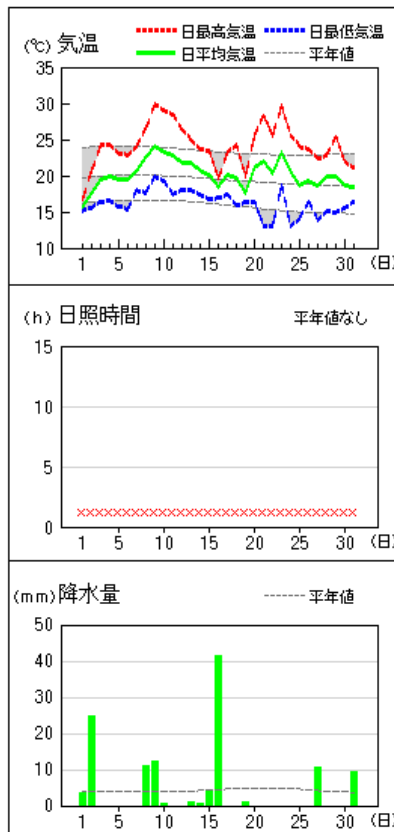
興部



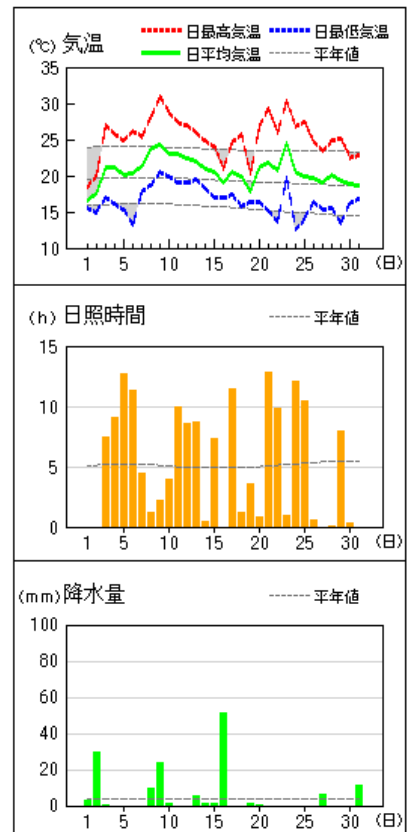
西興部



紋別小向



湧別

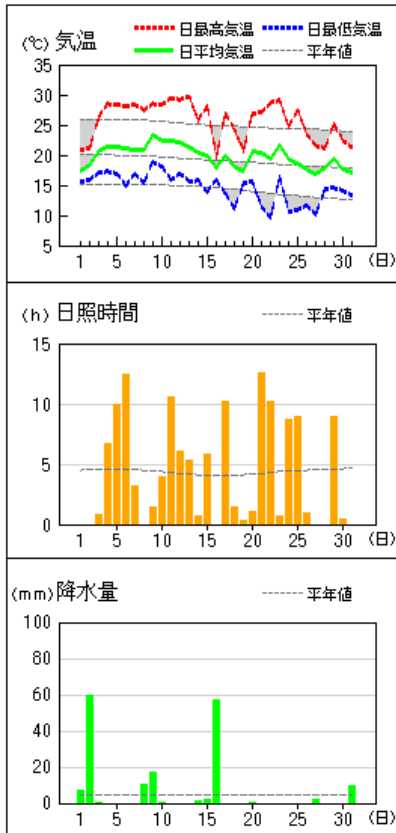


※ 紋別小向では、日照時間の観測を行なっていません。

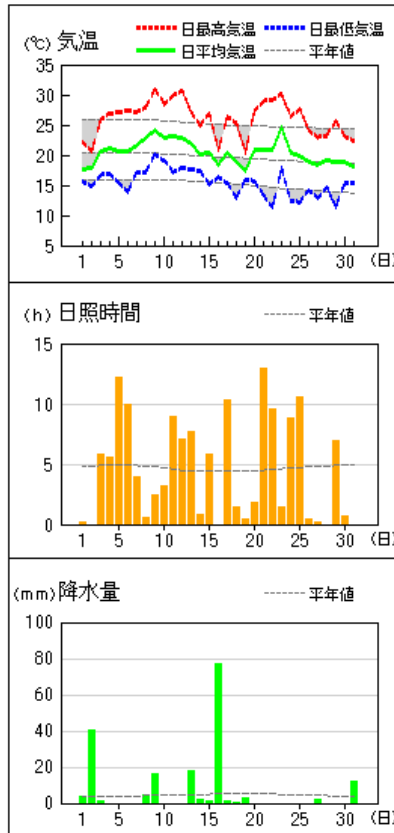
2022年8月 アメダス気象経過図（紋別地方）

アメダス 気象経過図：2022年08月01日-2022年08月31日

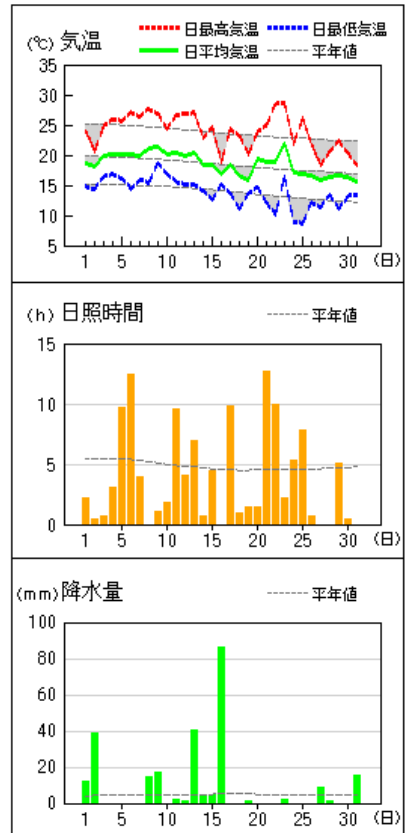
滝上



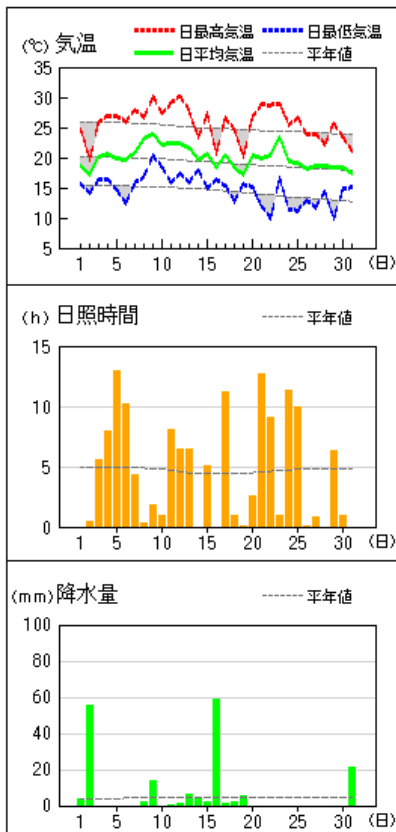
遠軽



白滝



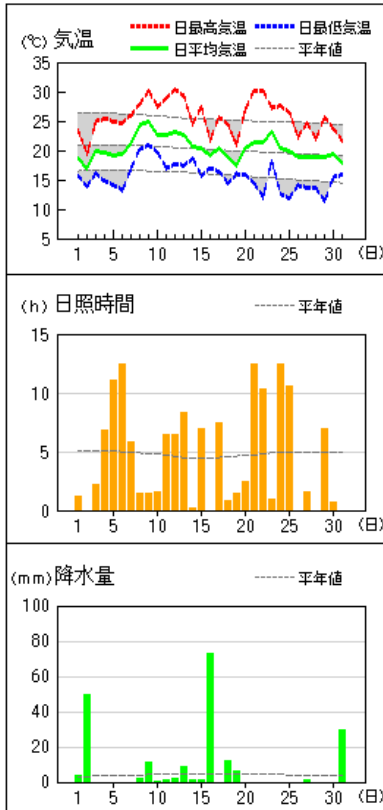
生田原



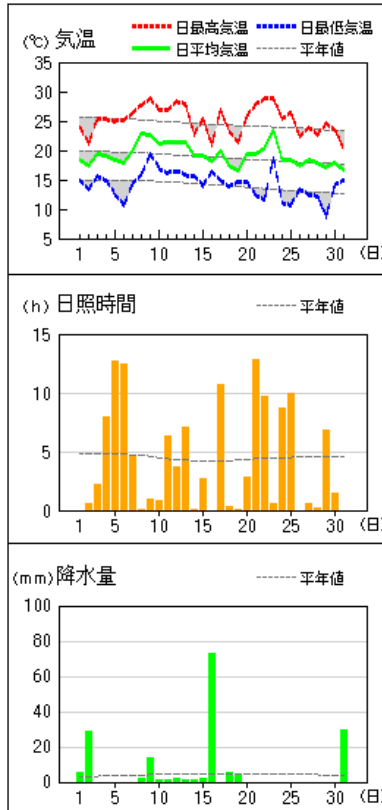
2022年8月 アメダス気象経過図（北見地方）

アメダス 気象経過図：2022年08月01日-2022年08月31日

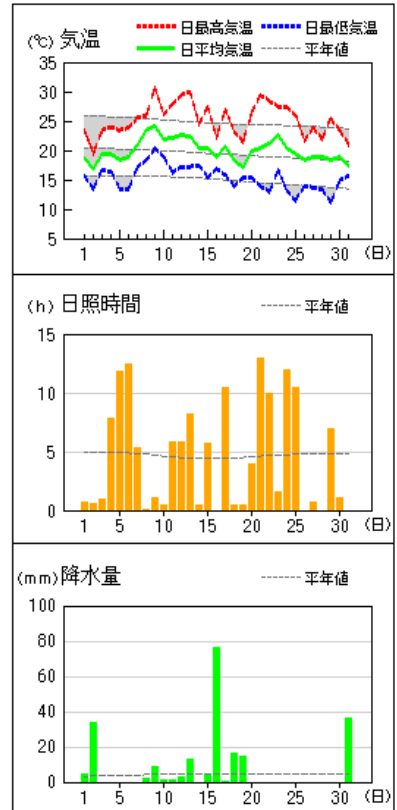
北見



留辺蘂



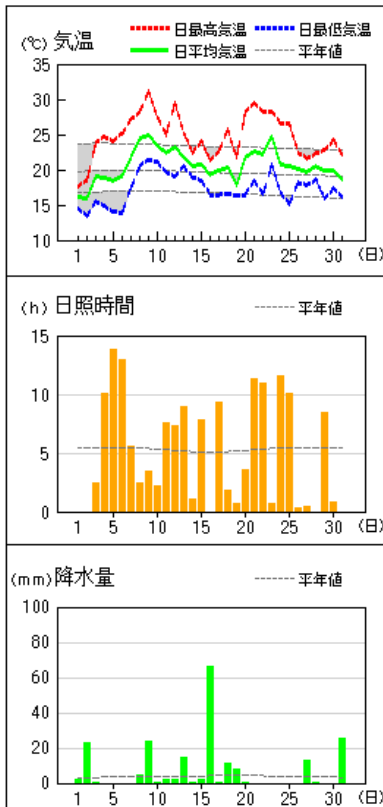
境野



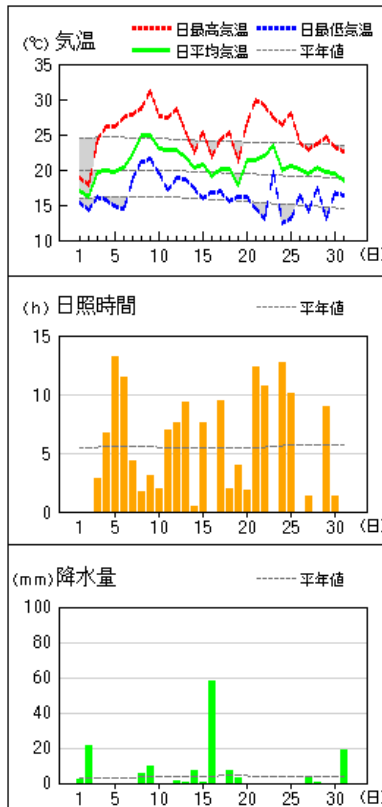
2022年8月 アメダス気象経過図（網走地方）

アメダス 気象経過図：2022年08月01日-2022年08月31日

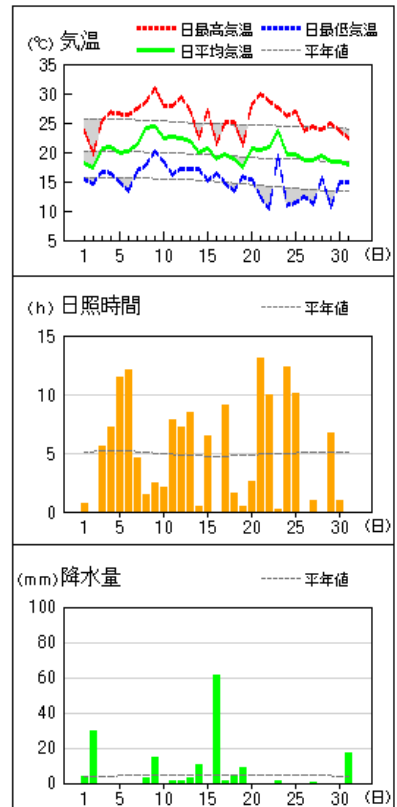
網走



常呂



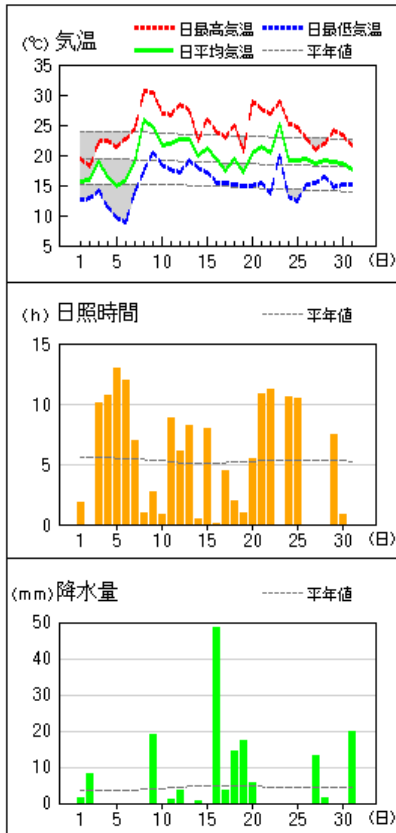
佐呂間



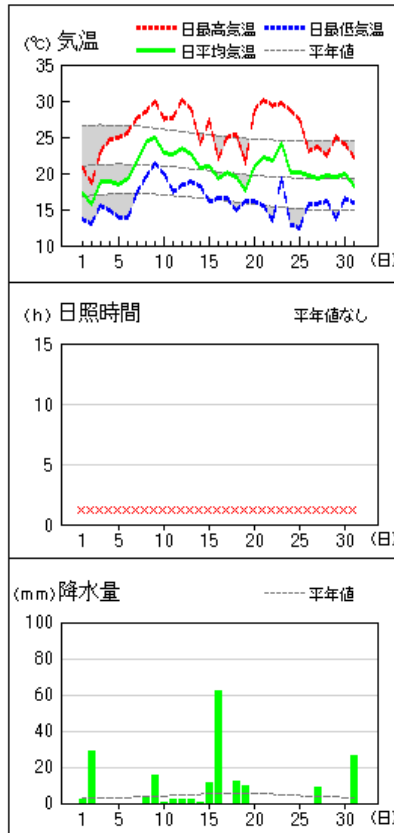
2022年8月 アメダス気象経過図（網走地方）

アメダス 気象経過図：2022年08月01日-2022年08月31日

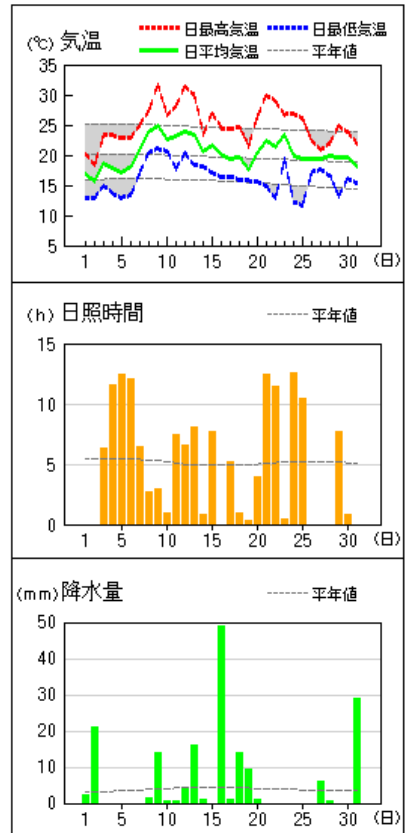
宇登呂



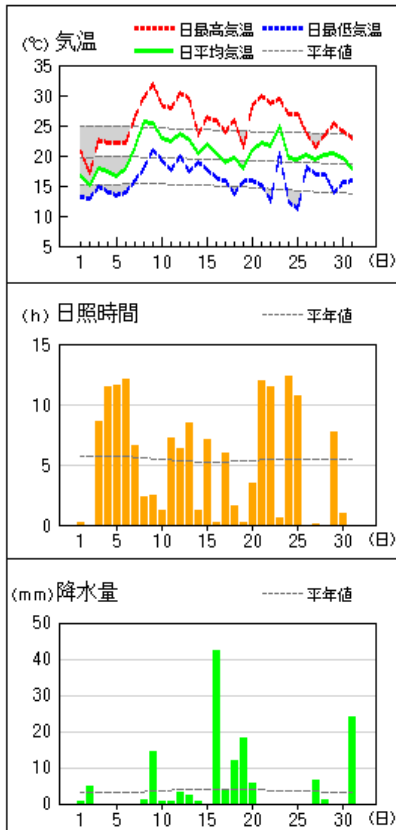
女満別



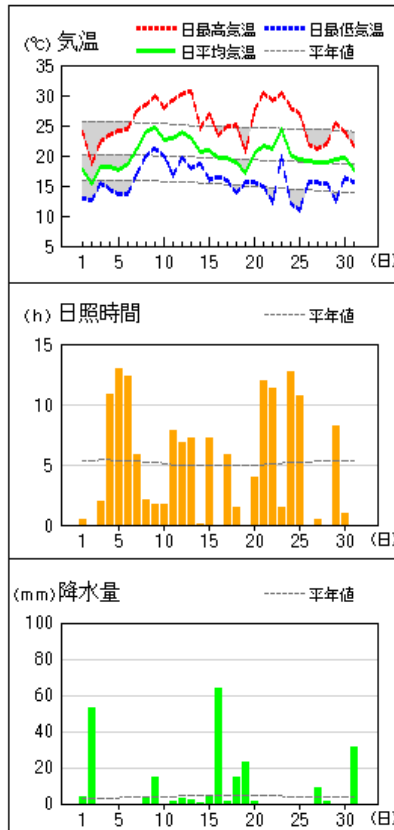
小清水



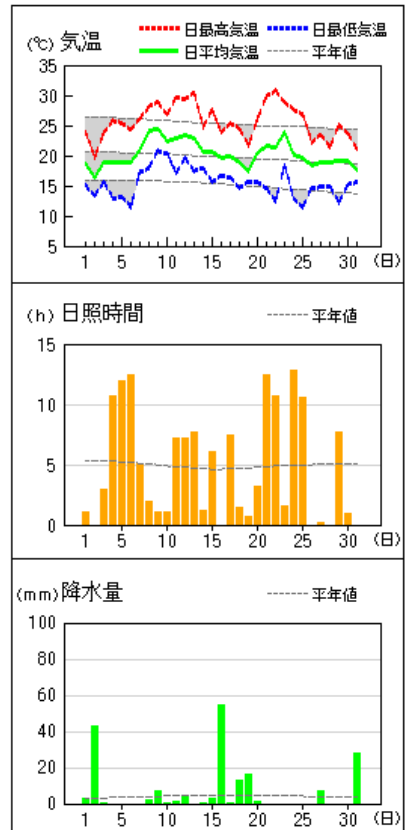
斜里



美幌

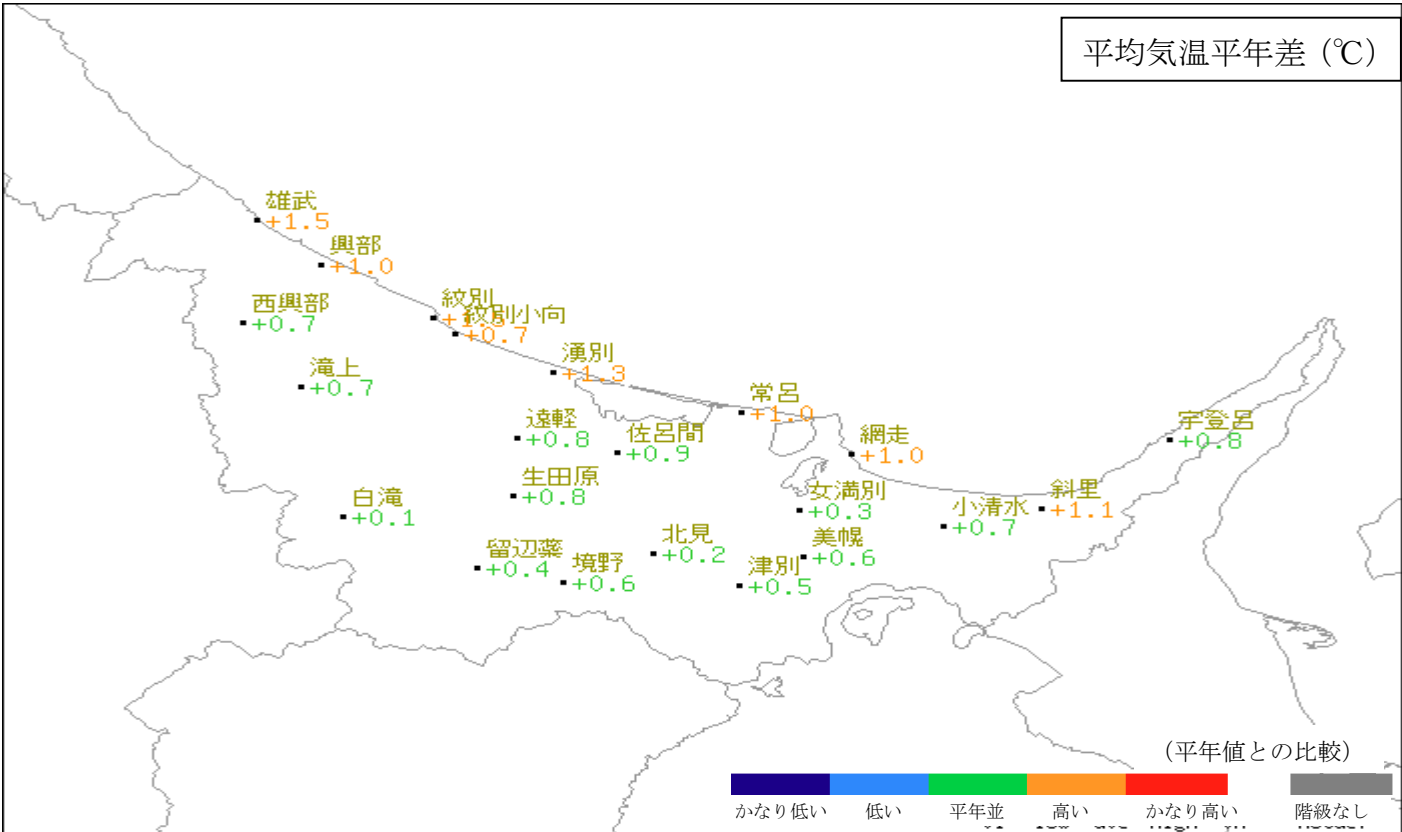
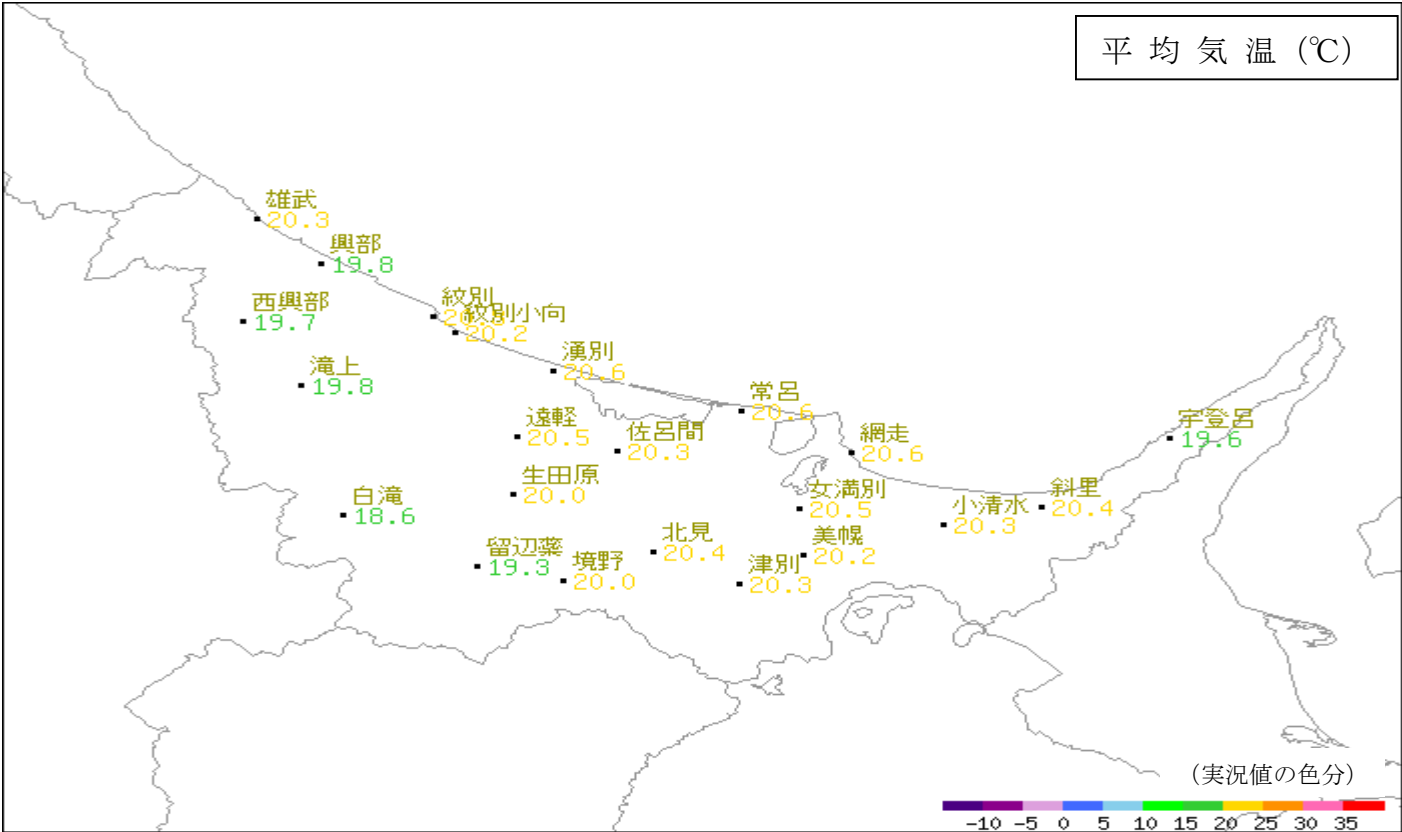


津別



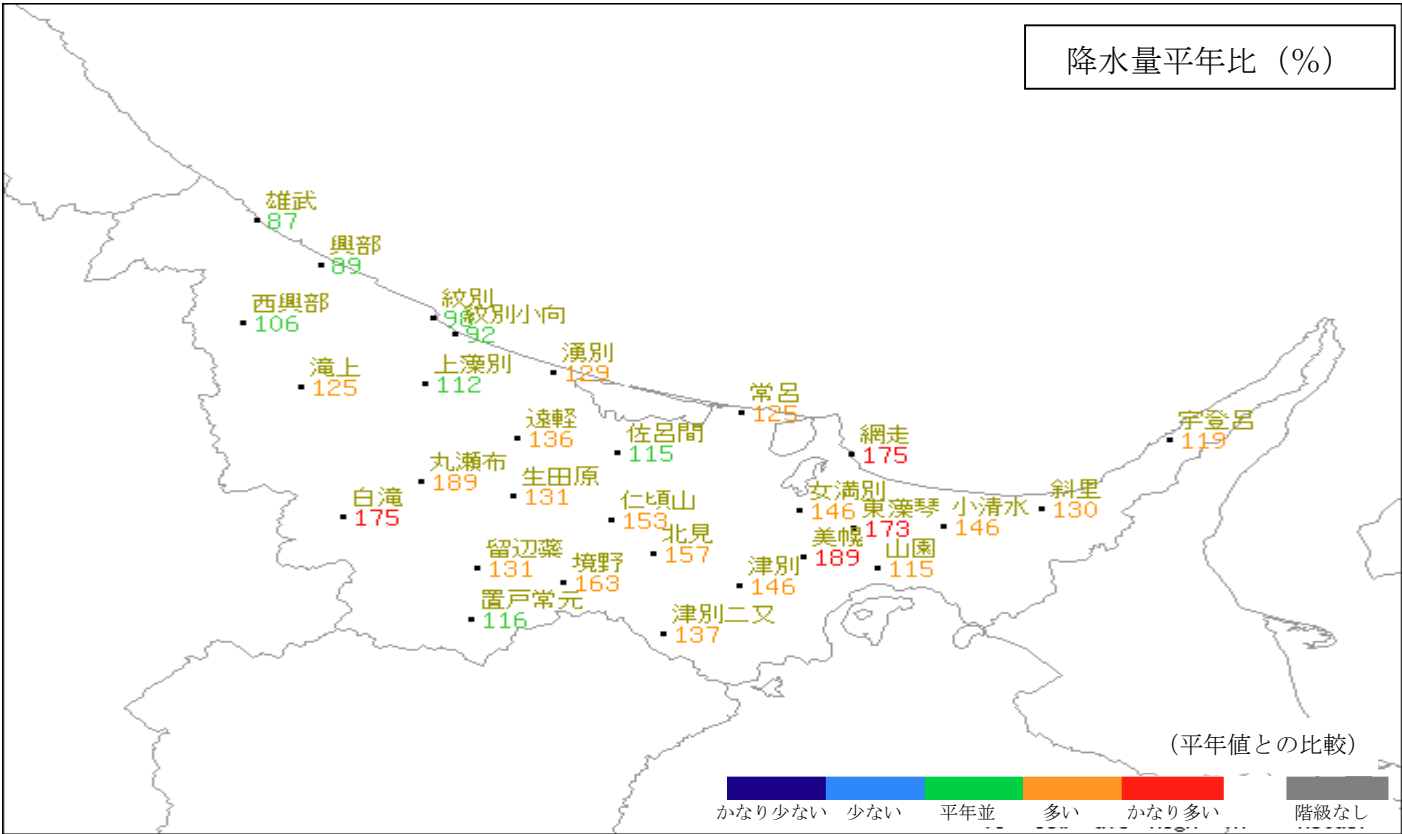
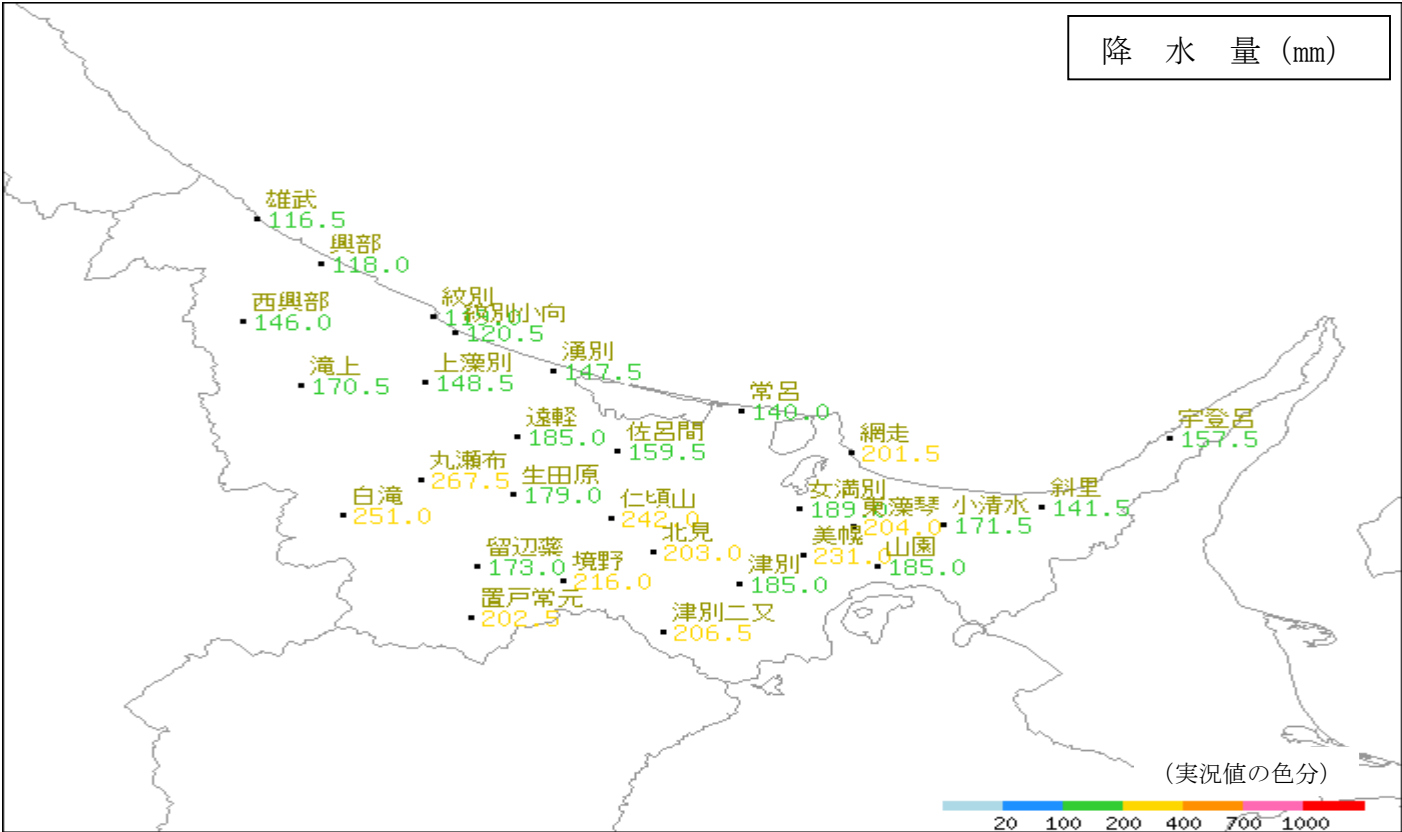
※ 女満別では、日照時間の観測を行なっていません。

2022年8月 気象分布図 (平均気温)



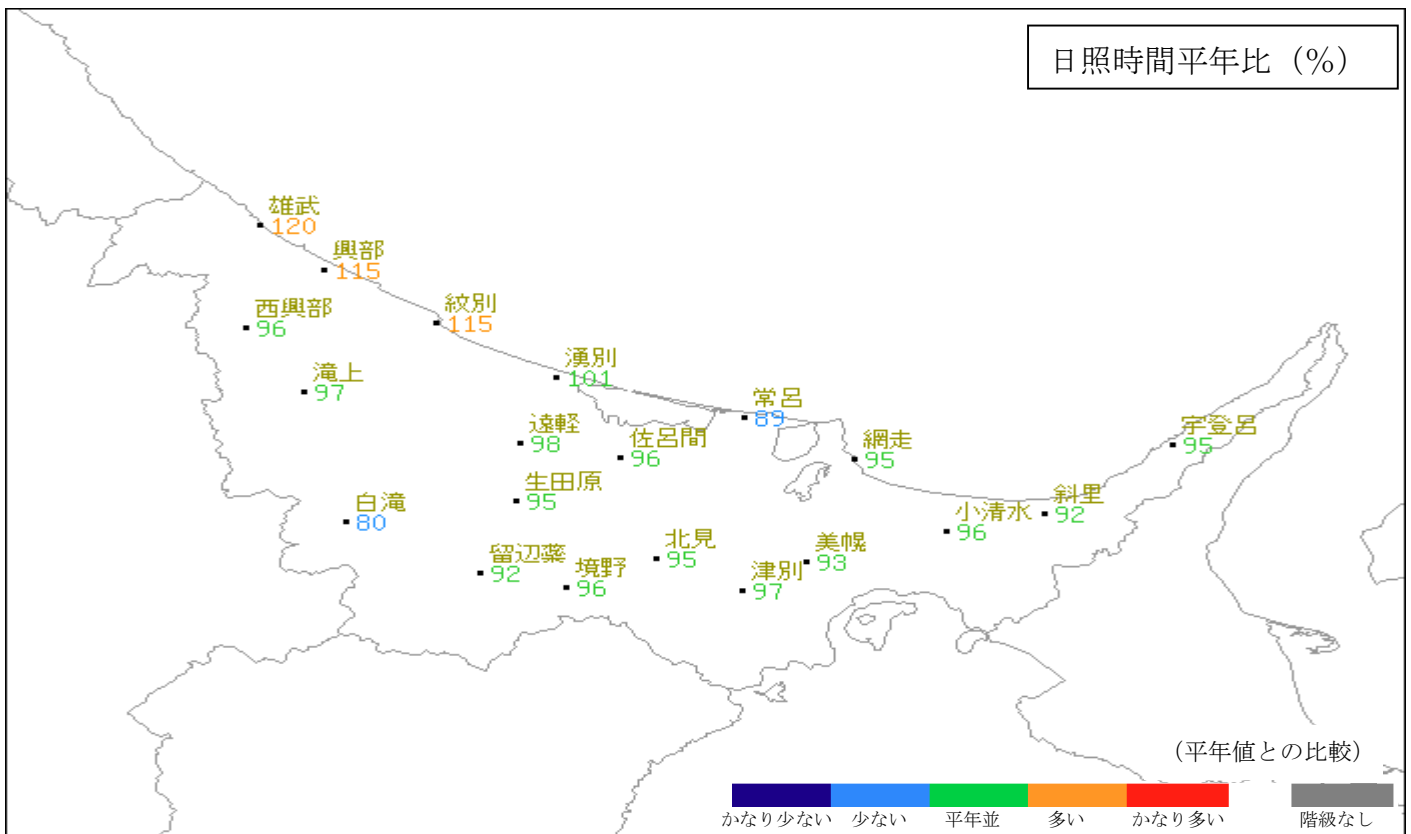
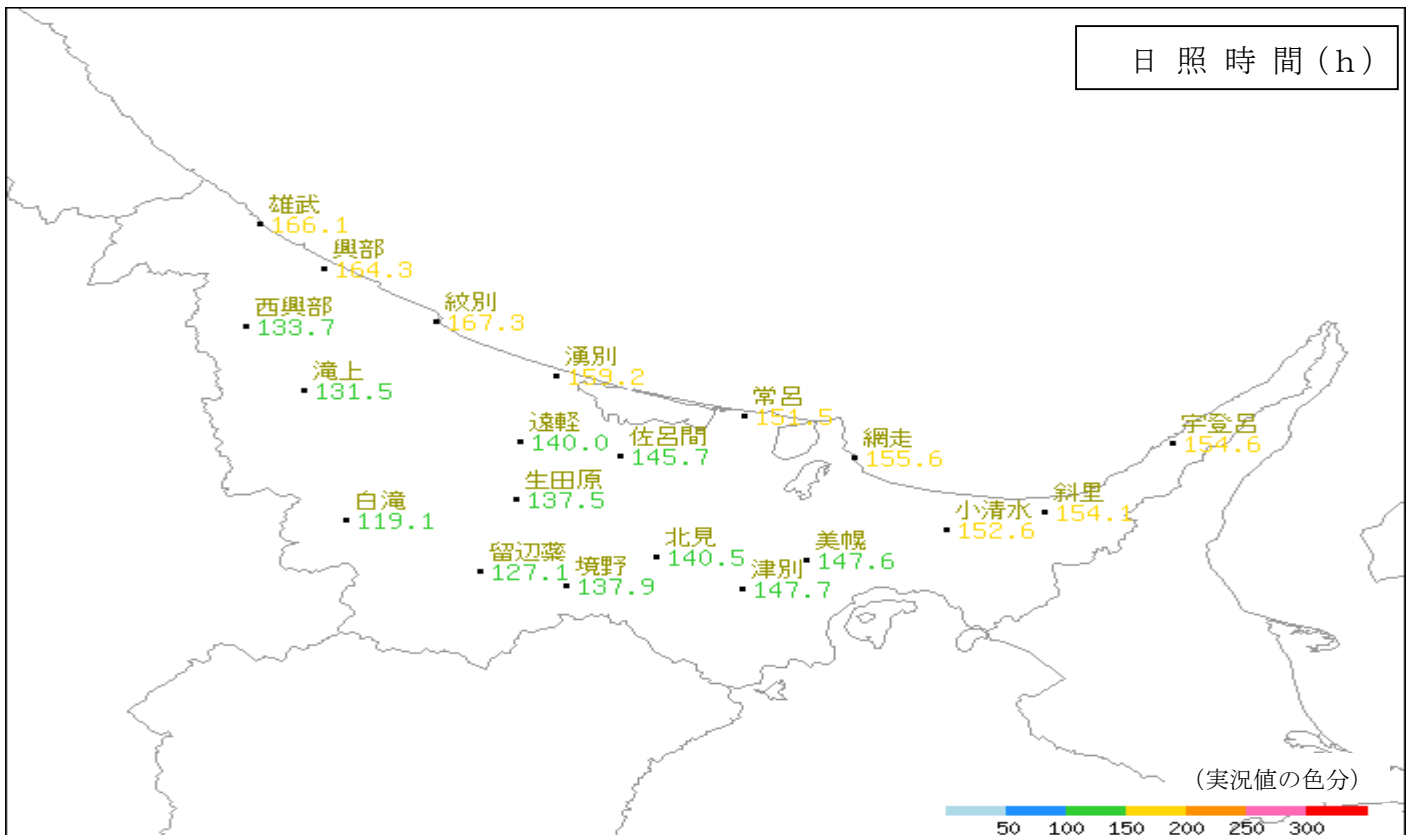
注1) 「×」は欠測、「//」は平年値なし、「[]」や「) 」付きの観測値は欠測を含んでいることを示しています。

2022年8月 気象分布図 (降水量)



注1) 「×」は欠測、「//」は平年値なし、「[]」や「) 」付きの観測値は欠測を含んでいることを示しています。

2022年8月 気象分布図（日照時間）



注1) 「×」は欠測、「//」は平年値なし、「] 」や「) 」付きの観測値は欠測を含んでいることを示しています。