秋田県　　旬の気象概況

令和8年 11月中旬

秋田地方気象台
令和8年11月24日

この資料内のデータは速報値です。後日、内容の訂正・追加を行うことがあります。

気象概況

〈天候の特徴〉

この期間、低気圧や気圧の谷等により曇りや雨の日が多かった。20日は冬型の気圧配置となり、上空に強い寒気が流れ込んで大気の状態が不安定となったため、南部を中心に大雪の所があり、沿岸では大風の所もあった。

旬平均気温は高いまたは平年並。旬降水量は多いまたは平年並だが、北部では少ない所もあった。旬間日照時間は概ね平年並。（詳細は別添の「アメダス　気象分布図」を参照）

〈日々の気圧配置〉

11日： 低気圧が日本海を南東へ進む。一方、高気圧が日本海中部を南へ移動する。

12日： 日本海は気圧の谷となる。一方、高気圧が日本の東を東へ移動する。

13日： 気圧の谷が北日本を通過する。一方、高気圧が日本の東を東へ移動する。

14日： 高気圧が本州付近を緩やかに覆う。一方、北海道付近は気圧の谷となる。

15日： 低気圧が日本海を東北東へ進む。また、別の低気圧が三陸沖を東北東へ進む。

16日： 日本付近は西高東低の気圧配置となる。

17日： 高気圧が北日本を緩やかに覆う。一方、日本海は気圧の谷となる。

18日： 本州付近は気圧の谷となる。また、低気圧が三陸沖を北東へ進む。

19日： 日本付近は冬型の気圧配置となる。

20日： 日本付近は冬型の気圧配置が続く。

〈気象統計値（旬）〉

観測所名＼要素		平均気温 (℃)	平年差 (℃)	階級区分	降水量 (mm)	平年比 (%)	階級区分	日照時間 (h)	平年比 (%)	階級区分
秋　田	中旬	8.8	+0.8	高い	53.0	77	平年並	22.9	91	平年並
横　手	中旬	7.3	+0.7	平年並	141.0	230	かなり多い	27.8	108	平年並
鷹　巣	中旬	6.8	+1.1	高い	34.5	58	少ない	32.1	117	平年並

※記号の意味：　）準正常値、］資料不足値、×欠測、―現象なし。平年値：1991～2020年の平均値
※2021年3月2日より、秋田を除く地点の日照計による日照時間の観測を終了し、「推計気象分布（日照時間）」による推計値を日照時間データとしています。これに伴い、平年値も推計値によるものに補正しています。

各種観測値、統計値や平年値及び季節予報は気象庁ホームページに掲載しています。
【気象資料】　https://www.data.jma.go.jp/stats/etrn/index.php
【気象データのダウンロード(CSV)】　https://www.data.jma.go.jp/risk/obsdl/index.php
【季節予報】　https://www.jma.go.jp/bosai/season/#area_type=offices&area_code=050000&term=1month

本資料に関する問い合わせ先
秋田地方気象台
電　話：018-864-3955

アメダス　気象経過図：2026年11月11日-2026年11月20日

秋田

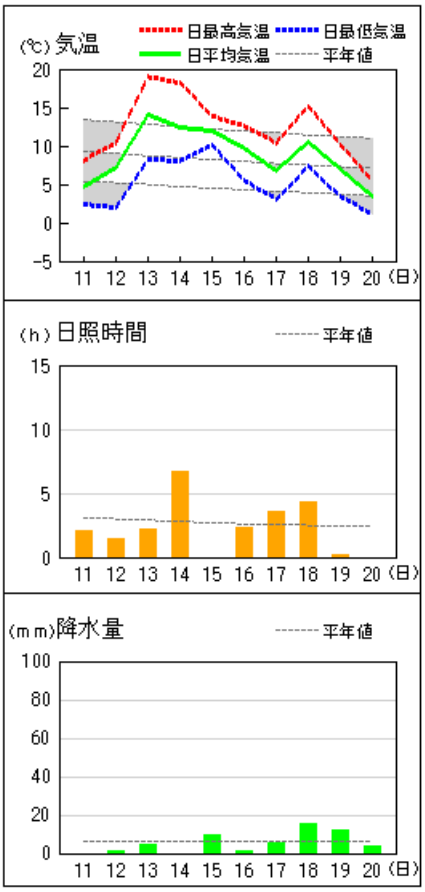

能代

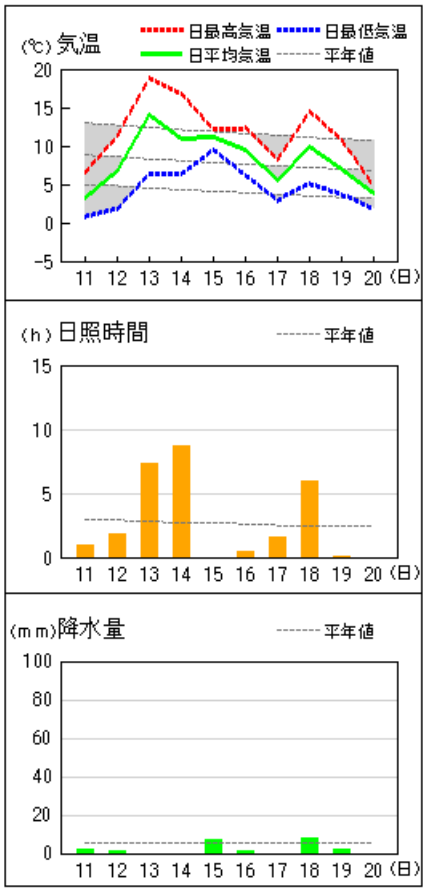

鷹巣

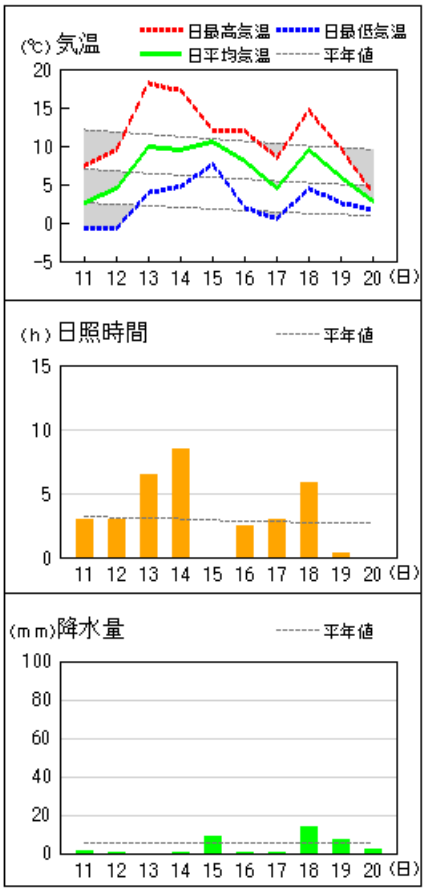

本荘

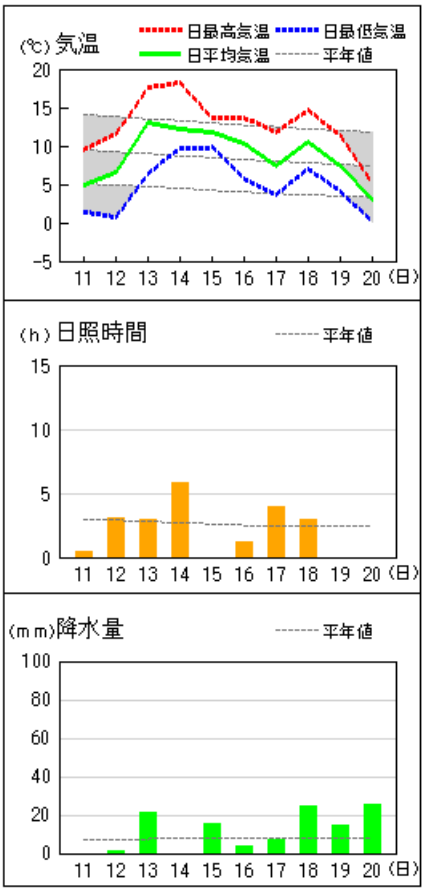

横手

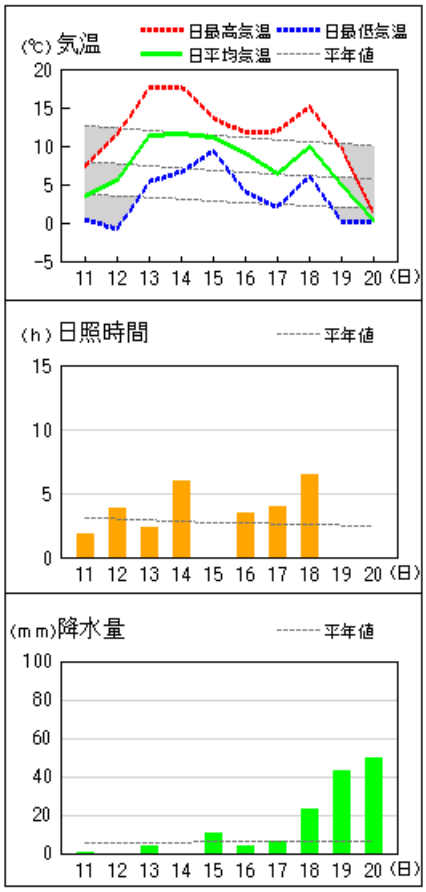

湯沢

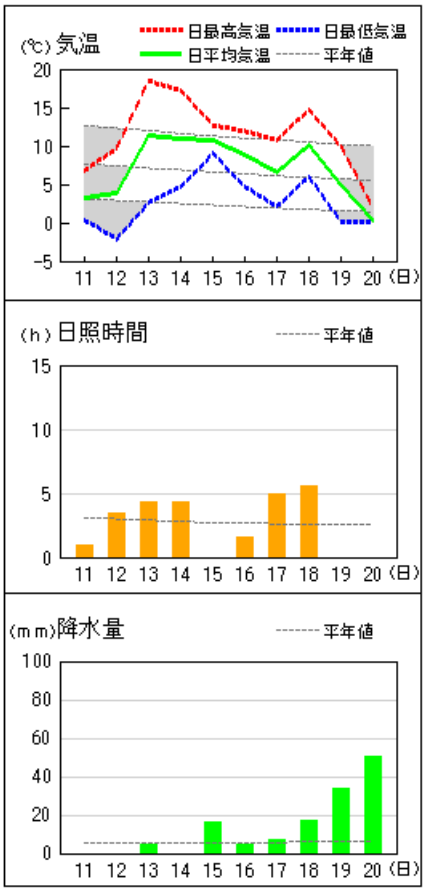

アメダス 気象分布図　(1)旬平均気温・旬降水量・旬間日照時間：令和8年（2026年）11月11日～ 11月20日

【旬平均気温観測値(℃)】

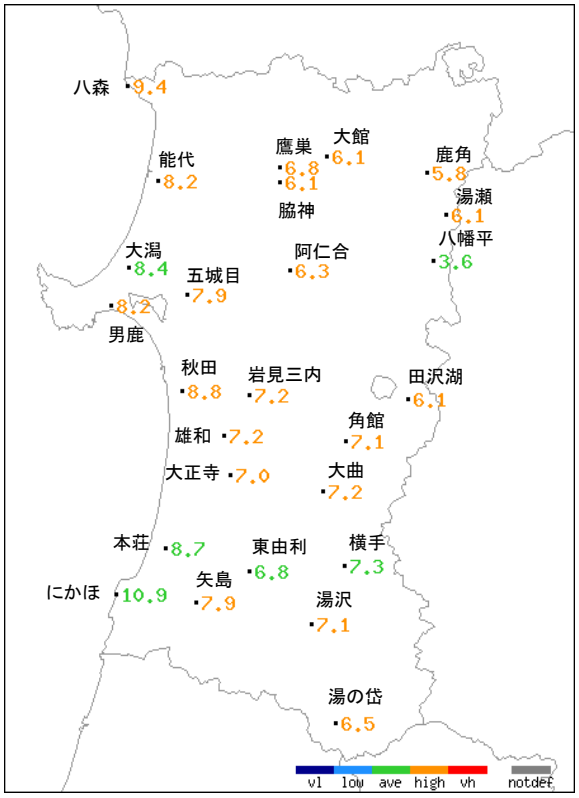

【旬降水量観測値(mm)】

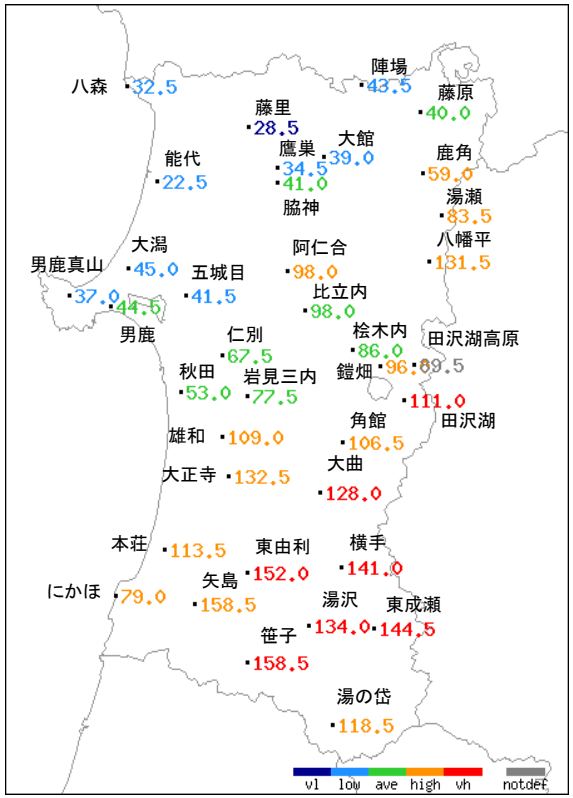

【旬間日照時間観測値(h)】

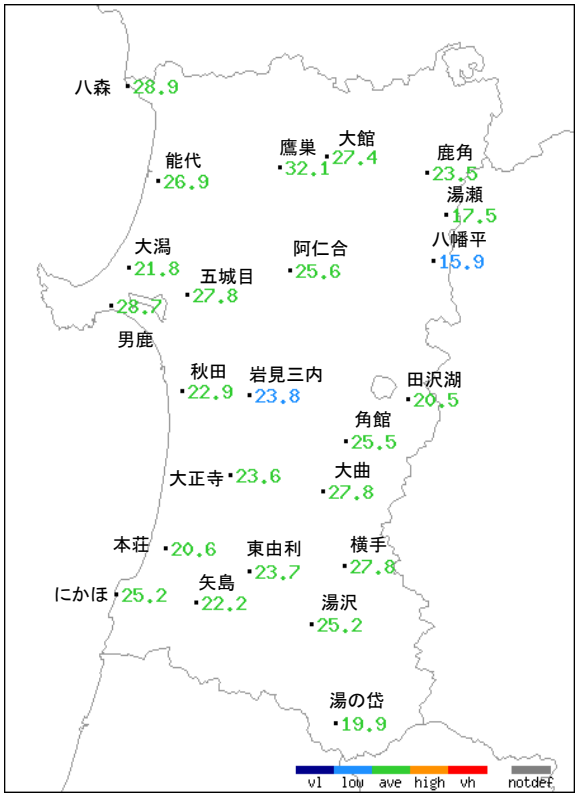

vl	low	ave	high	vh
かなり低い かなり少ない	低い 少ない	平年並	高い 多い	かなり高い かなり多い

notdef
階級区分なし

値	正常値
－－	現象なし
値)	準正常値
値]	資料不足値
X	資料なし

アメダス 気象分布図　(2)旬最深積雪・旬降雪量［積雪差合計］：令和8年（2026年）11月11日～ 11月20日

【旬最深積雪観測値（cm）】

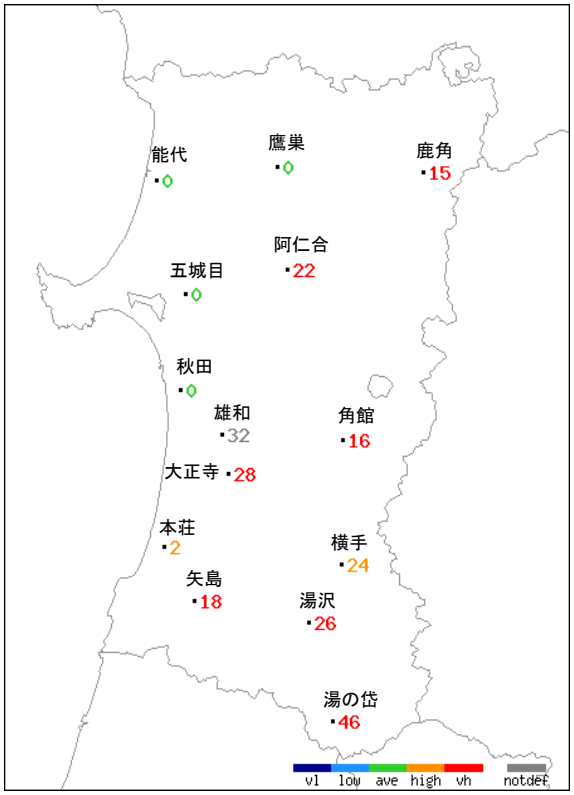

【旬降雪量[積雪差合計]観測値（cm）】

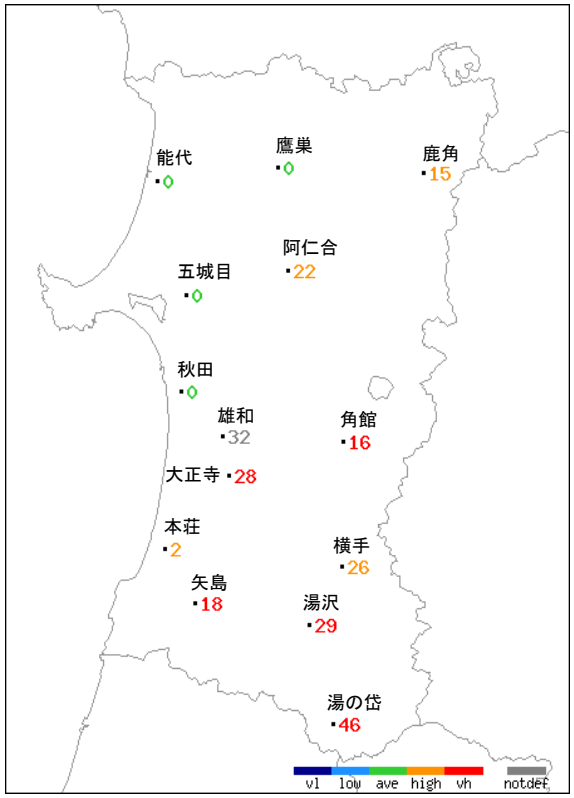





値	正常値
－－	現象なし
値)	準正常値
値]	資料不足値
X	資料なし