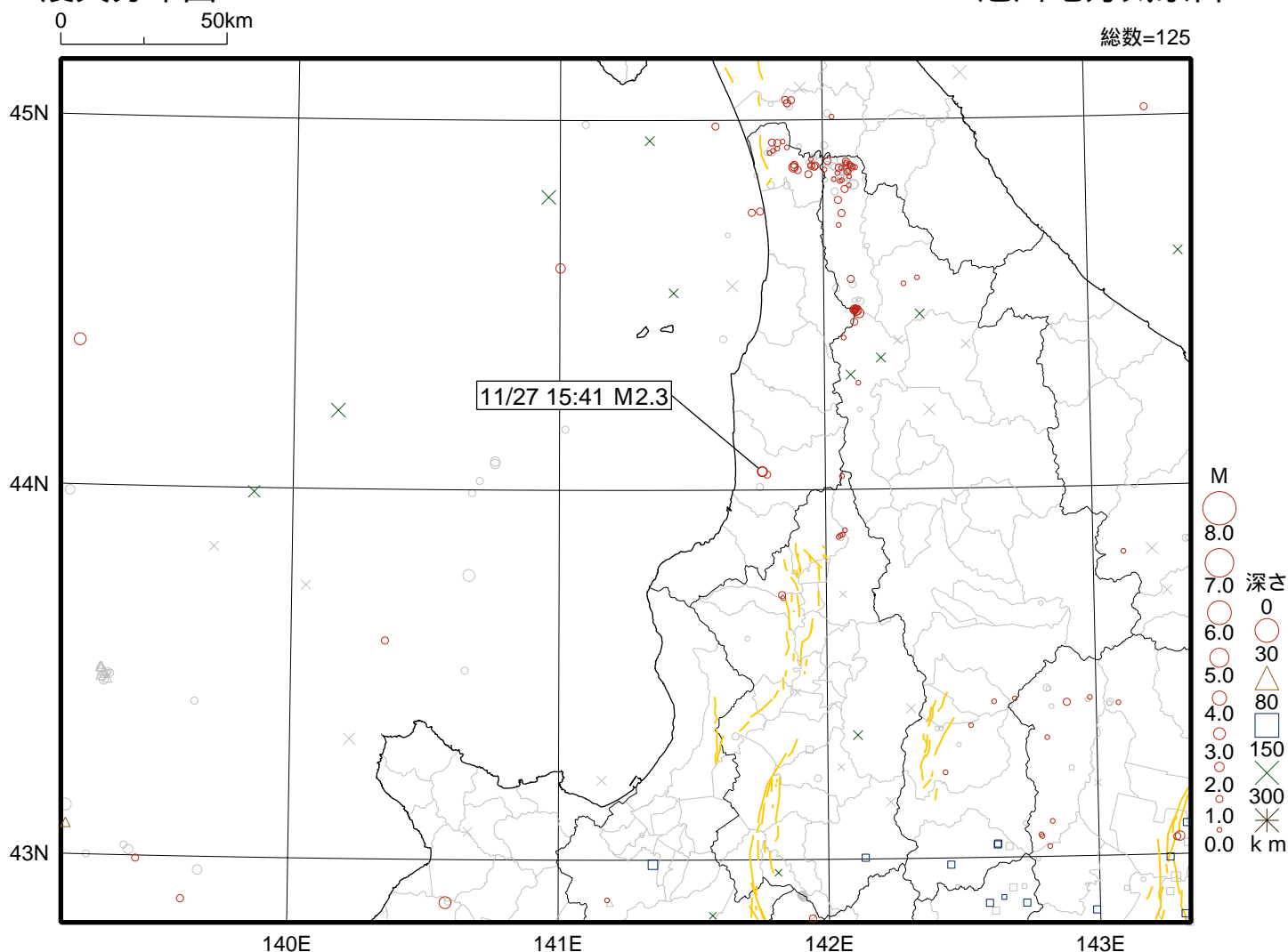


上川・留萌地方の地震活動図

2022年11月1日～2022年11月30日

震央分布図

旭川地方気象台



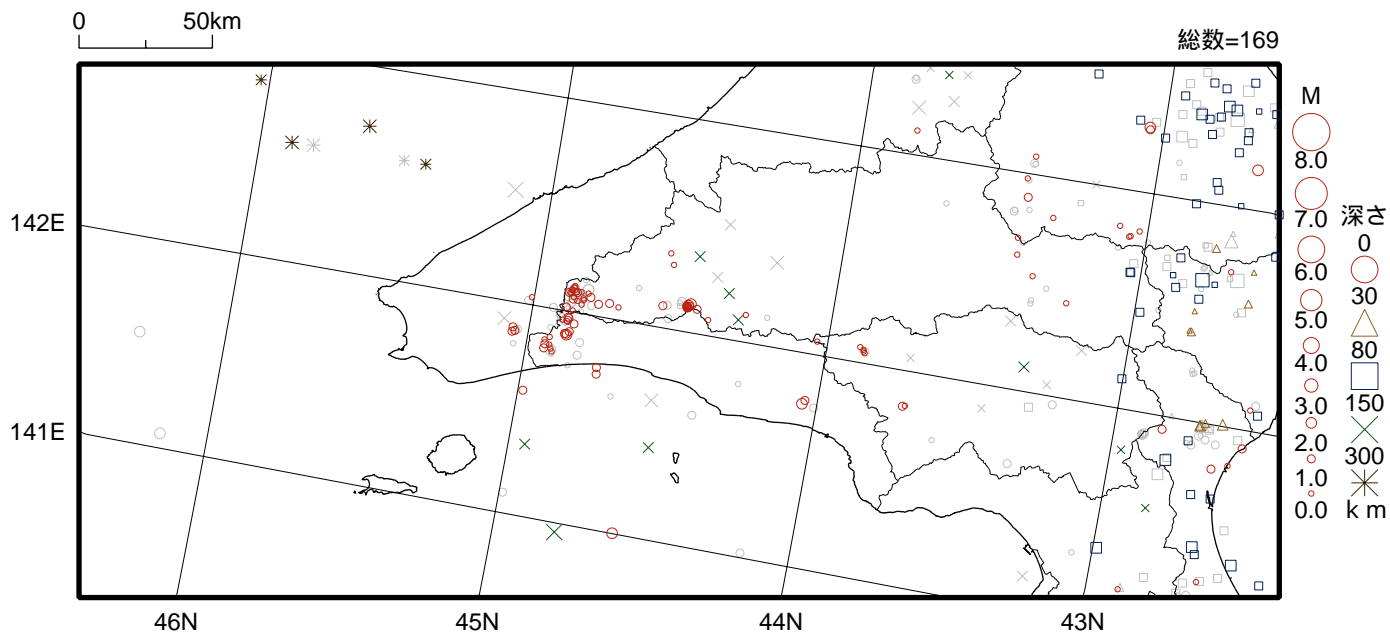
地震概況（2022年11月）

この期間、上川・留萌地方の震度観測点で震度1以上を観測した地震は1回（10月は2回）でした（「上川・留萌地方で震度1以上を観測した地震の表」参照）。

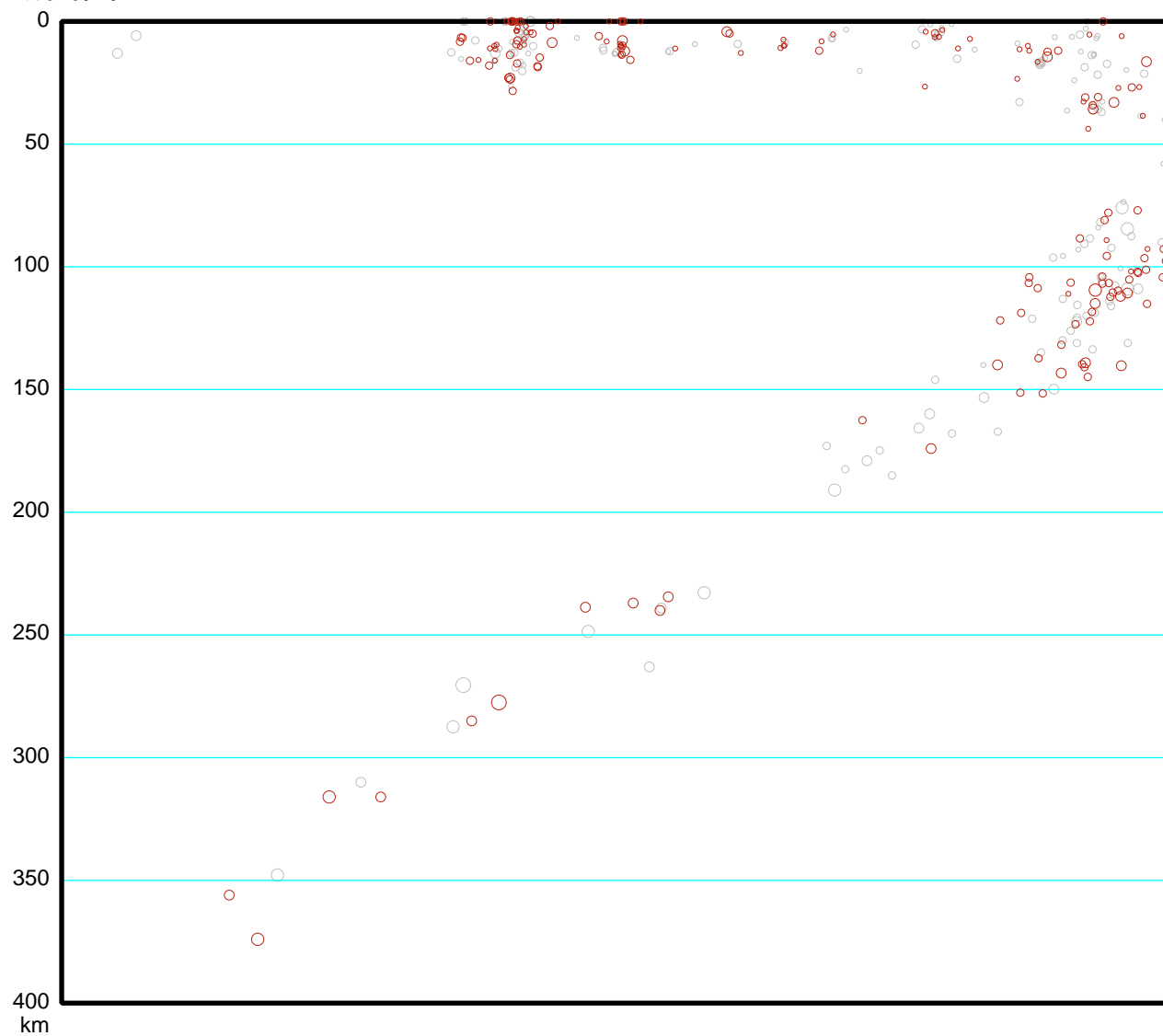
27日15時41分、留萌地方南部の地震（M2.3、深さ4km）により、小平町で震度1を観測しました。

2022年11月1日 ~ 2022年11月30日

震央分布図



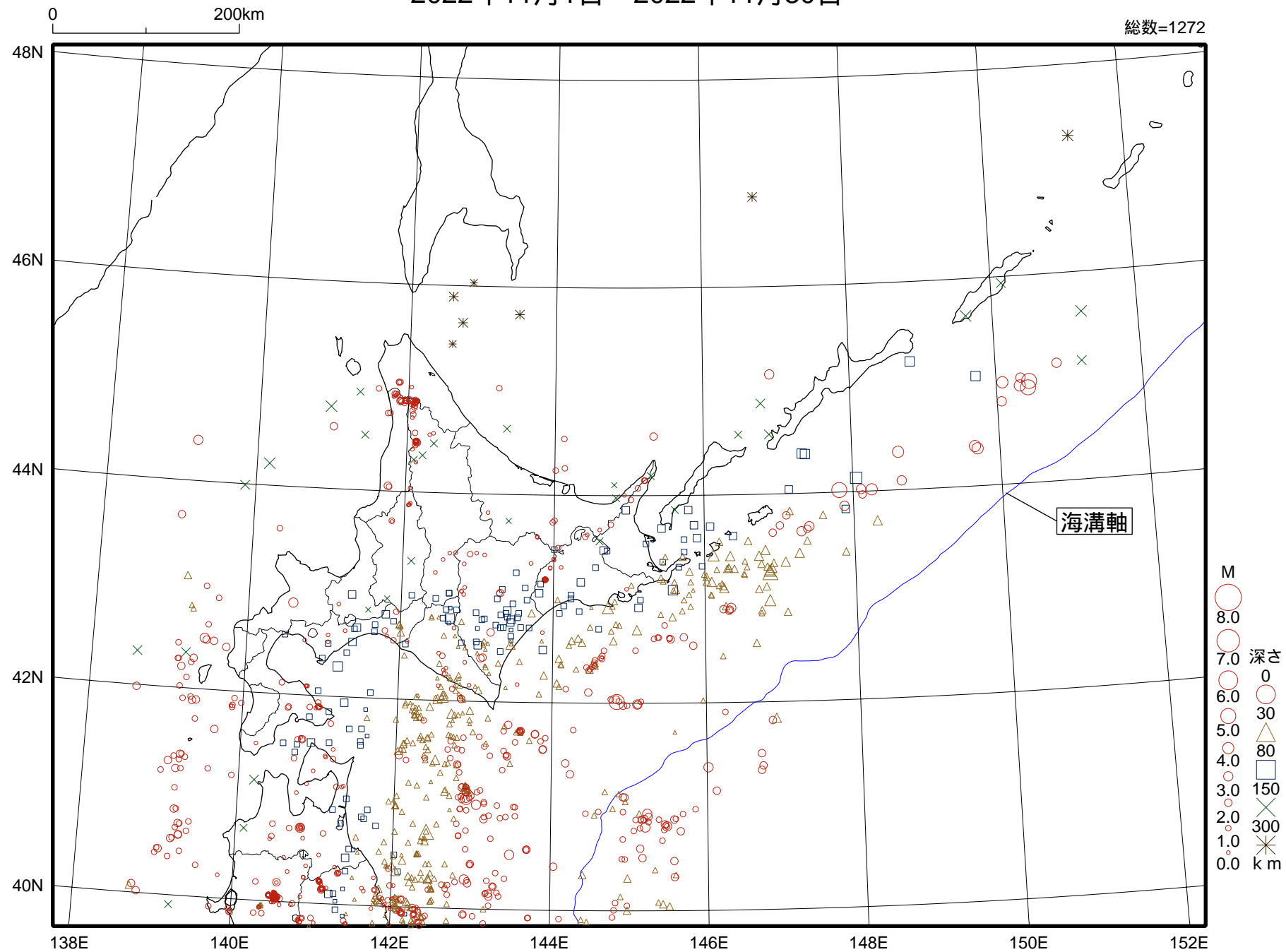
断面図



北海道の地震活動図

2022年11月1日 ~ 2022年11月30日

震央分布図



上川・留萌地方で震度 1 以上を観測した地震の表 (2022年11月)

年 月 日 地方	時 分 震度	震央地名 震度観測点名	北緯 (N)	東経 (E)	深さ (km)	規模 (M)
2022年11月27日 留萌地方	15時41分 震度 1	留萌地方南部 小平町達布 * (08)	44° 02.9 N	141° 45.7 E	4 km	M2.3

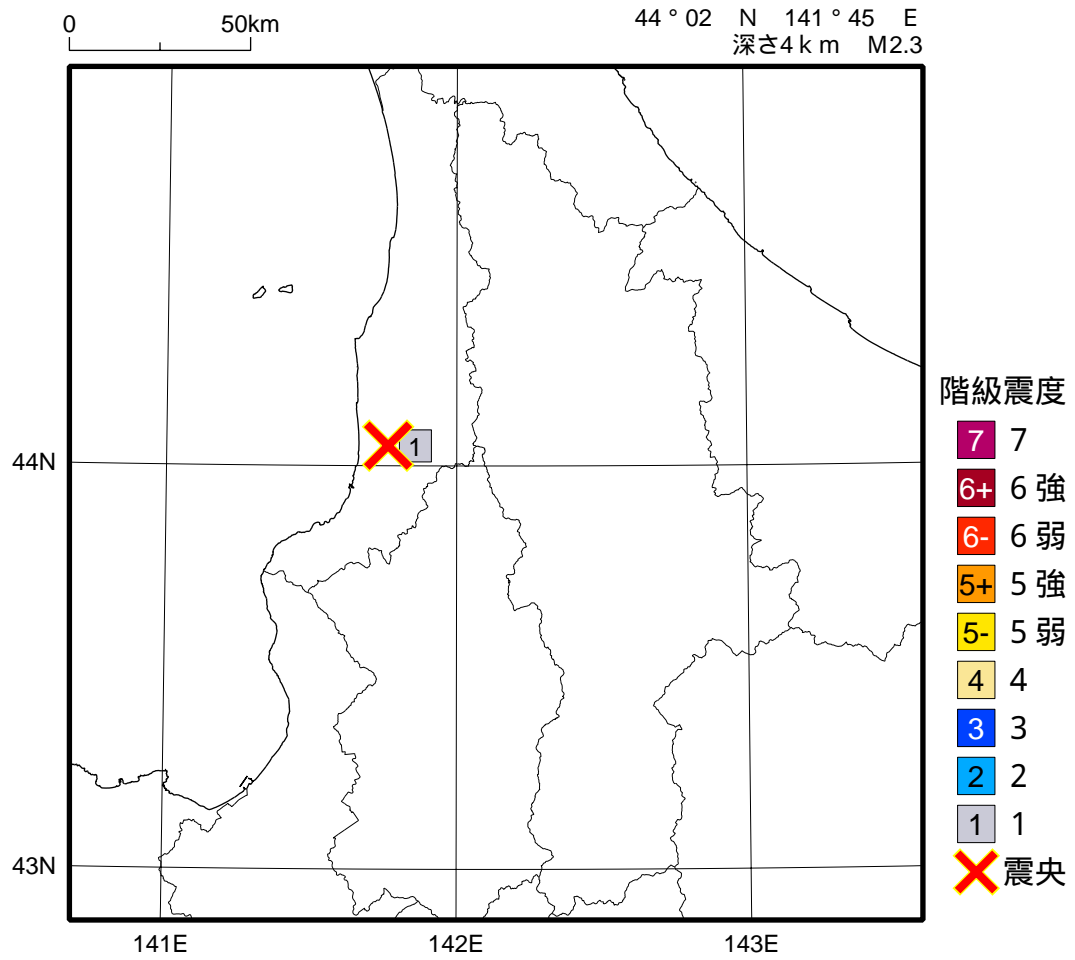
*のついている地点は地方公共団体または国立研究開発法人防災科学技術研究所の震度観測点です。

()内の数値は0.1単位の詳細な震度 (計測震度) の小数点を省略して表しています。

計測震度と震度階級の関係

計測震度	~ 0.4	0.5 ~ 1.4	1.5 ~ 2.4	2.5 ~ 3.4	3.5 ~ 4.4	4.5 ~ 4.9	5.0 ~ 5.4	5.5 ~ 5.9	6.0 ~ 6.4	6.5 ~
震度階級	0	1	2	3	4	5 弱	5 強	6 弱	6 強	7

2022年11月27日15時41分 留萌地方南部の地震の震度分布図



本資料の利用にあたって

- ・ 本資料の震源要素及び震度データは暫定値であり、データは後日変更することがあります。
- ・ 本資料は、国立研究開発法人防災科学技術研究所、北海道大学、弘前大学、東北大学、東京大学、名古屋大学、京都大学、高知大学、九州大学、鹿児島大学、国立研究開発法人産業技術総合研究所、国土地理院、国立研究開発法人海洋研究開発機構、公益財団法人地震予知総合研究振興会、青森県、東京都、静岡県、神奈川県温泉地学研究所及び気象庁のデータを用いて作成しています。また、2016年熊本地震合同観測グループのオンライン臨時観測点（河原、熊野座）、2022年能登半島における合同地震観測グループによるオンライン臨時観測点（よしが浦温泉、飯田小学校）、米国大学間地震学研究連合（IRIS）の観測点（台北、玉峰、寧安橋、玉里、台東）のデータを用いて作成しています。
- ・ 図中橙色の線は、地震調査研究推進本部が地震発生可能性の長期的な確率評価を行った主要活断層を表します。
- ・ 過去の地震と比較するため、前3ヶ月（今期間を含まない）の震央を灰色のシンボルで表します。
- ・ 本資料中の地図の作成にあたっては、国土地理院長の承認を得て、同院発行の『数値地図25000（行政界・海岸線）』を使用しています（承認番号平29情使、第798号）。

【防災メモ】

～日本海溝・千島海溝沿いの巨大地震と 「北海道・三陸沖後発地震注意情報」～

○日本海溝・千島海溝沿いの巨大地震

日本海溝・千島海溝沿いの領域では、過去に大きな地震や津波が繰り返し発生しています。津波の痕跡の調査から、平成23年（2011年）東北地方太平洋沖地震（東日本大震災）の大津波に匹敵するような最大クラスの津波は、約300～400年間隔で発生したと推定されており、17世紀に発生した前回の巨大地震・大津波からの経過時間を考えると、最大クラスの津波を伴う巨大地震が切迫していると考えられています。

巨大地震・大津波が発生すると、北海道では、吹雪や積雪により避難に時間を要することや、屋外や寒い屋内での避難は低体温症のリスクが生じるといった、積雪寒冷地特有の課題もあり、広範囲で甚大な被害が発生する恐れがあります。ただし、事前の備えと迅速な避難を行うことで、人的被害の8割は軽減可能とされています。

最大クラスの地震で想定される津波と震度

○北海道・三陸沖後発地震注意情報

日本海溝・千島海溝沿いの巨大地震は、そのほとんどが突発的に発生するため、平時から防災対策を徹底することが重要ですが、この領域では、モーメントマグニチュード（M_w）^{*}7以上の地震（「先発地震」と呼びます。）が発生した後、数日程度の短い期間において、さらに大きなM_w8以上の大規模な地震（「後発地震」と呼びます。）が続いて発生する事例が確認されています。このことから、甚大な被害を少しでも軽減するため、後発地震への注意を促す、「北海道・三陸沖後発地震注意情報」の発信を2022年12月16日から開始します。

なお、「北海道・三陸沖後発地震注意情報」発信後、実際に後発地震が発生する可能性は、世界的

