

# 上川・留萌地方の気象

令和4年(2022年) 6月

旭川地方気象台  
令和 4年 7月 4日

## 概況

この期間は、前線を伴った低気圧や気圧の谷の影響で、曇りで雨の降る日が多かった。特に28日から29日にかけては上川中部を中心に大雨となった。気温は平年より高かったが、上旬はオホーツク海に中心を持つ高気圧の影響などで、平年よりかなり低かった。

- 上旬：気圧の谷の中で、大気の状態が不安定となり曇りで時々雨や雷雨の日があった。2日の日降水量は、旭川で44.0mmを観測した。期間の後半にはオホーツク海の高気圧に覆われて晴れたが、気温が平年より低くかなり低い所もあった。
- 中旬：気圧の谷の中で、曇りで雨の降る日が多かった。期間の終わりには高気圧に覆われ晴れる日もあった。
- 下旬：前線を伴った低気圧や気圧の谷の影響で、曇りで時々雨の降る日が多かった。特に28日から29日にかけて大雨となり、日降水量は層雲峡77.5mm、志比内69.0mm、瑞穂64.5mmなど、6月の極値を更新した観測所があった。

気温：上旬は、平年よりかなり低かった。  
中旬は、平年並だった。  
下旬は、平年より高く、かなり高いところもあった。  
月を通しては、平年並だった。

降水量：上旬は、平年並か平年より少なかったが、上川中部では局地的に平年よりかなり多い所もあった。  
中旬は、留萌地方は平年並か平年より少なく、上川地方は平年より多く、かなり多い所もあった。  
下旬は、平年よりかなり多かった。  
月を通しては、平年よりかなり多かった。

日照：上旬は、平年並か平年より多かった。  
中旬は、平年並か平年より少ない所もあった。  
下旬は、平年よりかなり少なかった。  
月を通しては、留萌地方では平年並、上川地方では平年並か平年より少なかった。

※上川・留萌地方の気象データは気象庁ホームページを閲覧してください。

気象庁ホームページ「過去の気象データ・ダウンロード」:

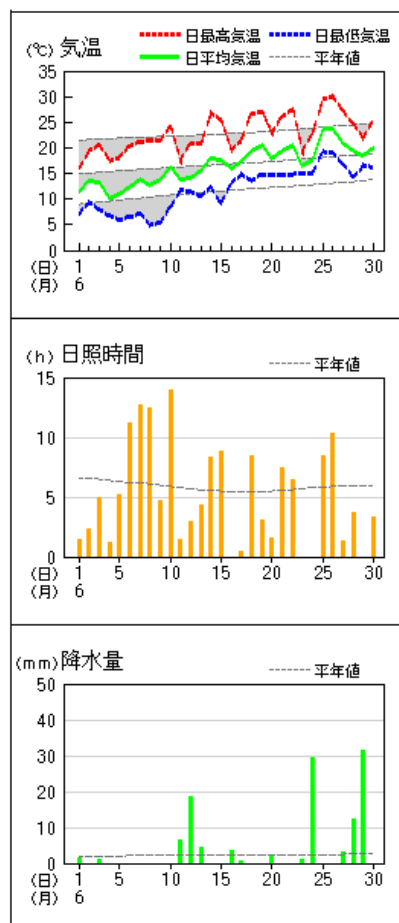
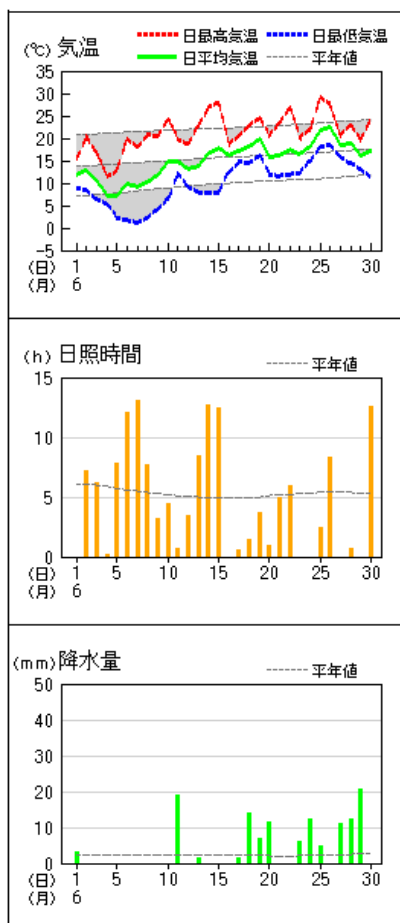
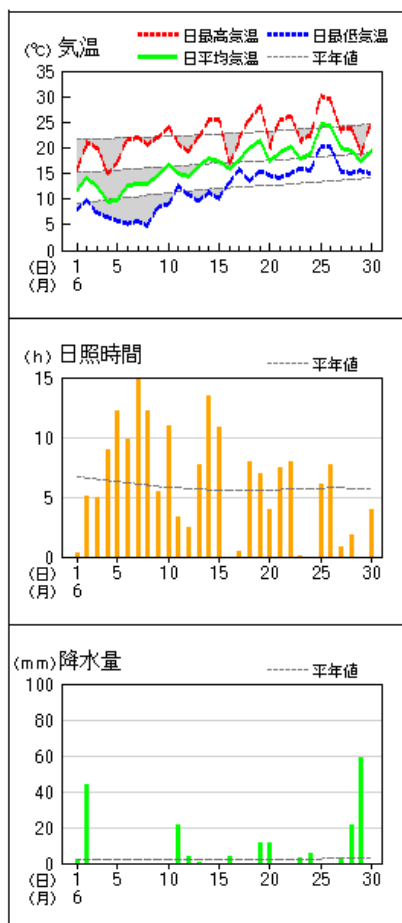
<https://www.data.jma.go.jp/gmd/risk/obsdl/index.php>

アメダス 気象経過図：2022年06月01日-2022年06月30日

旭川

名寄

富良野

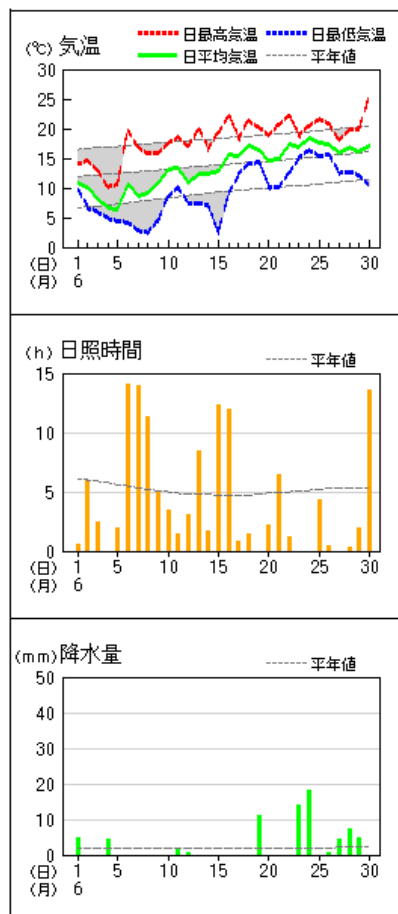
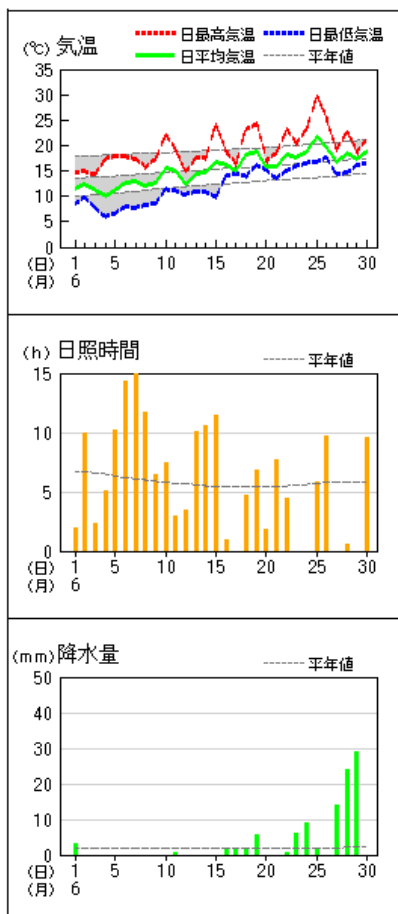
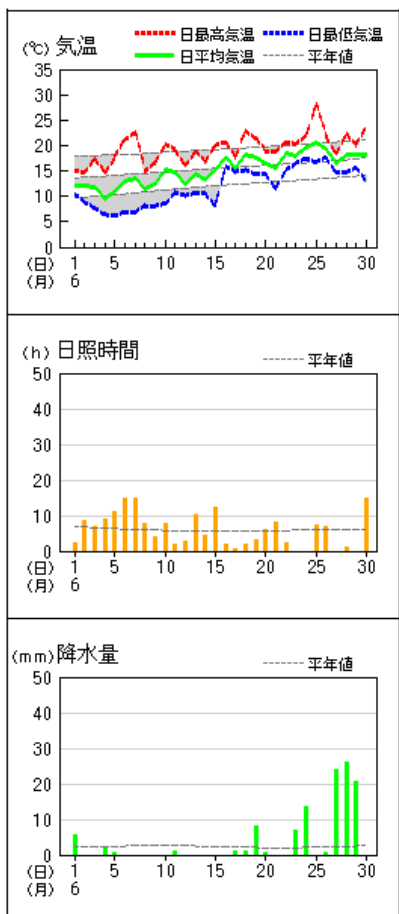


アメダス 気象経過図：2022年06月01日-2022年06月30日

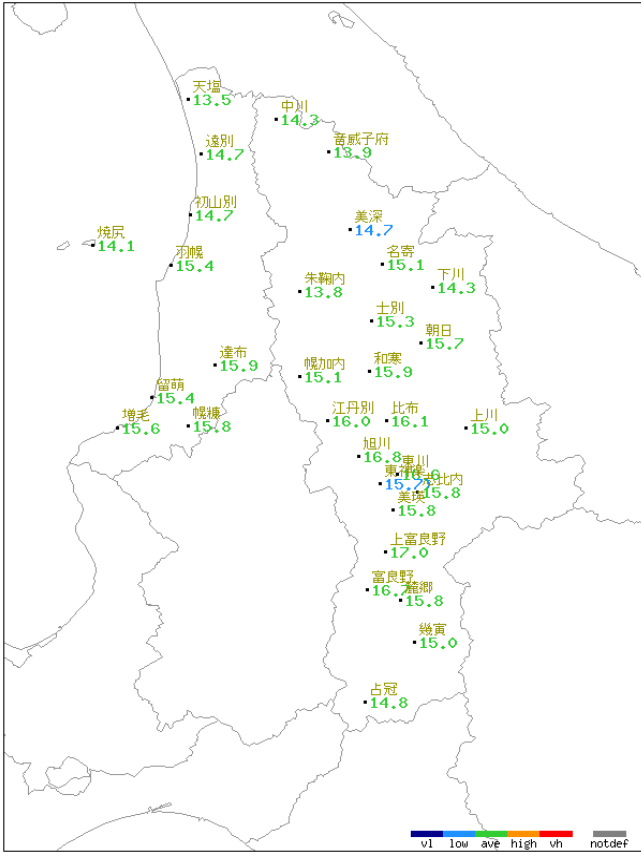
羽幌

留萌

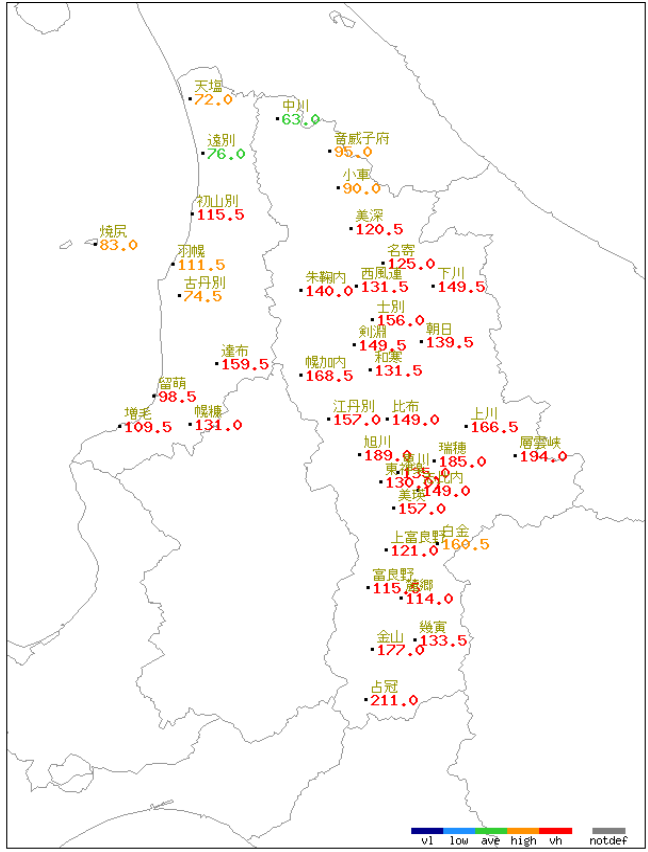
天塩



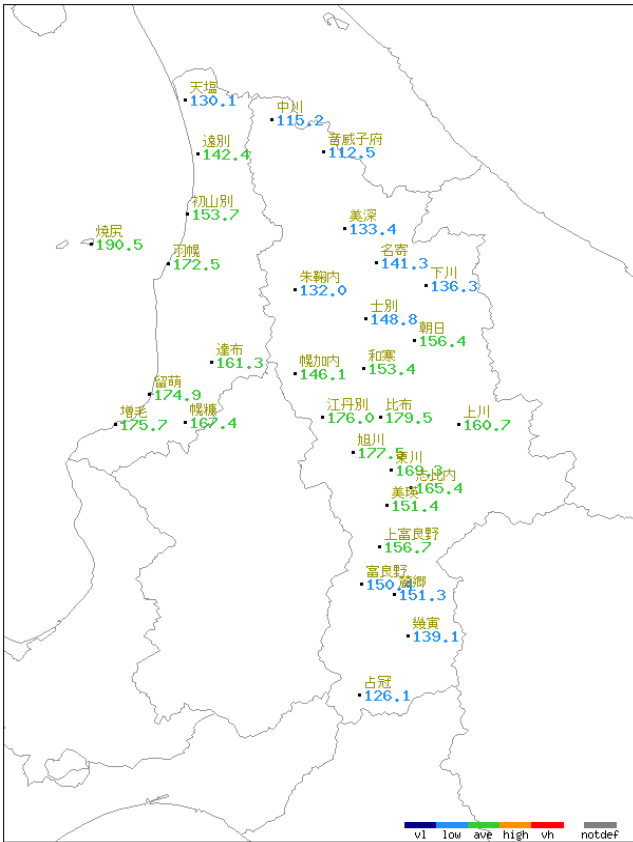
2022年6月 月平均気温(°C)



2022年6月 月降水量(mm)



2022年6月 月間日照時間(h)



かなり低い(少ない) 低い(少ない) 平年並 高い(多い) かなり高い(多い) 平年値なし