

# 上川・留萌地方の気象

令和4年(2022年) 10月

旭川地方気象台  
令和4年11月4日

## 概況

期間の前半は気圧の谷や前線の影響で雨の降った日が多かったが、期間の後半には、低気圧を含む気圧の谷と高気圧が交互に通過し、周期的に天気が変わった。

気温は平年並か平年より高く、降水量は平年並か平年より少なかった。日照時間は、平年より多かった。

上旬：前半は高気圧に覆われて概ね晴れたが、後半は気圧の谷の影響で雨の降る日が多かった。

中旬：前線を含む気圧の谷や高気圧が交互に通過し、周期的に天気が変わった。

下旬：低気圧を含む気圧の谷や高気圧が交互に通過し、周期的に天気が変わった。気圧の谷の通過後は、西高東低の気圧配置となり雨の降る日があった。

気温：上旬は、平年並だった。  
中旬は、平年より高かった。  
下旬は、平年並だった。  
月を通しては、平年並か平年より高かった。

降水量：上旬は、平年並か平年より多かった。  
中旬は、平年並か平年より少ない所もあったが、天塩では平年よりかなり多かった。  
下旬は、平年より少ないか、かなり少なかった。  
月を通しては、平年並か平年より少なかった。

日照：上旬は、平年並だった。  
中旬は、平年より多かった。  
下旬は、平年より多かった。  
月を通しては、平年より多かった。

※上川・留萌地方の気象データは気象庁ホームページを閲覧してください。

気象庁ホームページ「過去の気象データ・ダウンロード」:

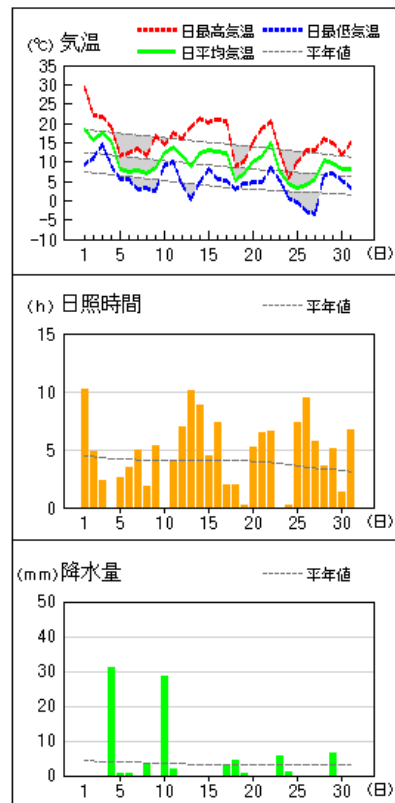
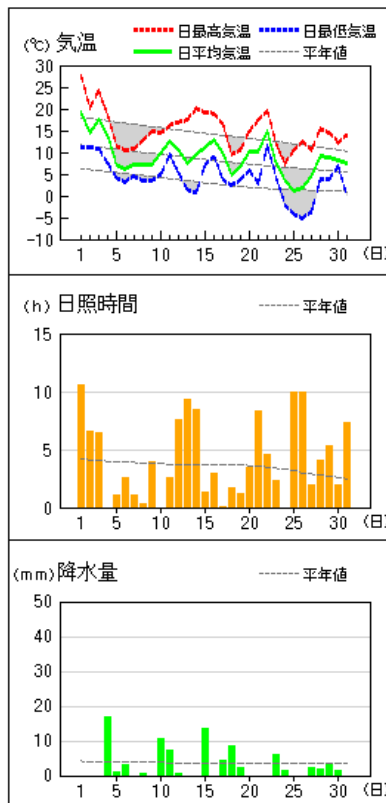
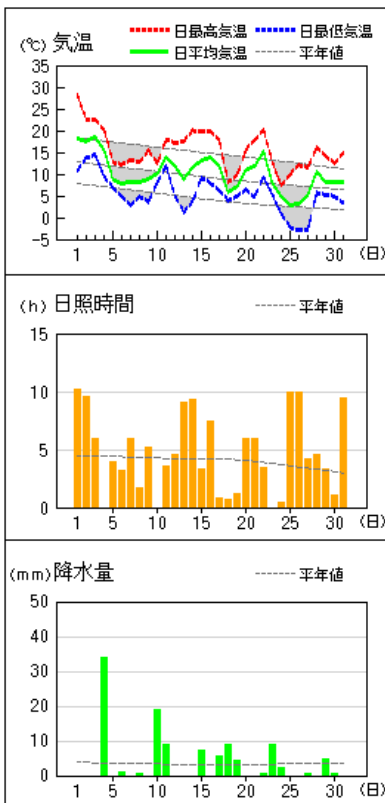
<https://www.data.jma.go.jp/gmd/risk/obsdl/index.php>

アメダス 気象経過図：2022年10月01日-2022年10月31日

旭川

名寄

富良野

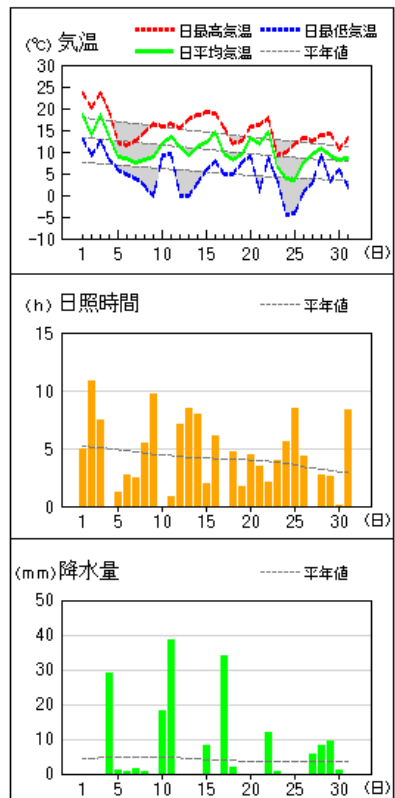
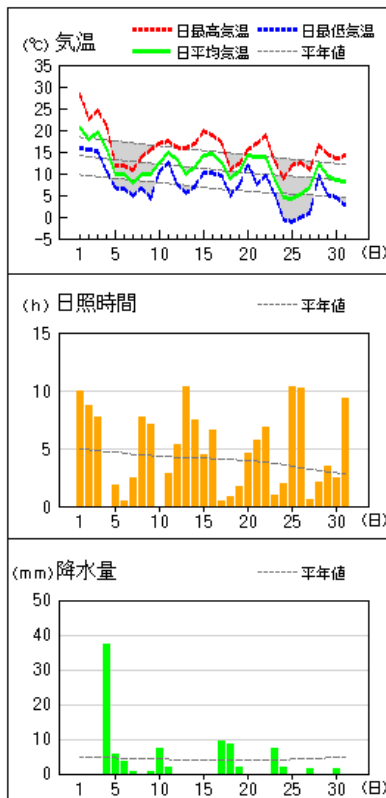
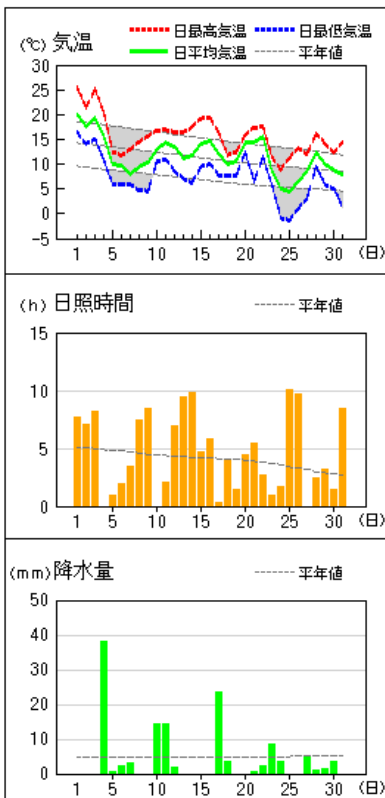


アメダス 気象経過図：2022年10月01日-2022年10月31日

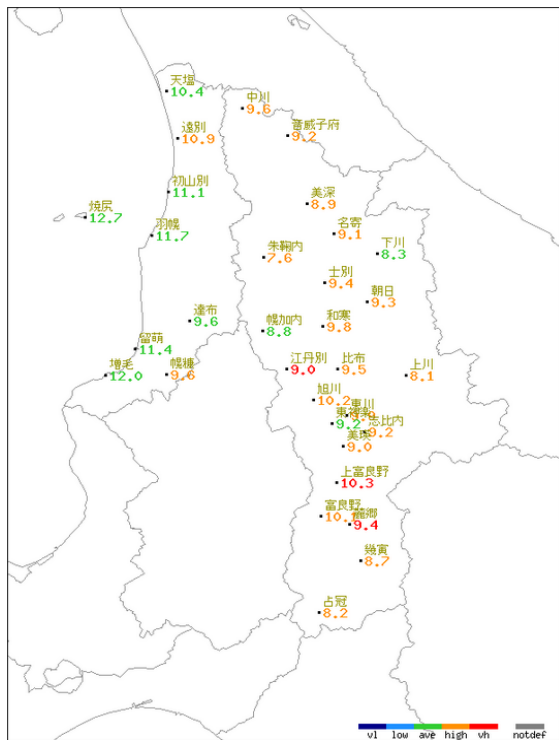
羽幌

留萌

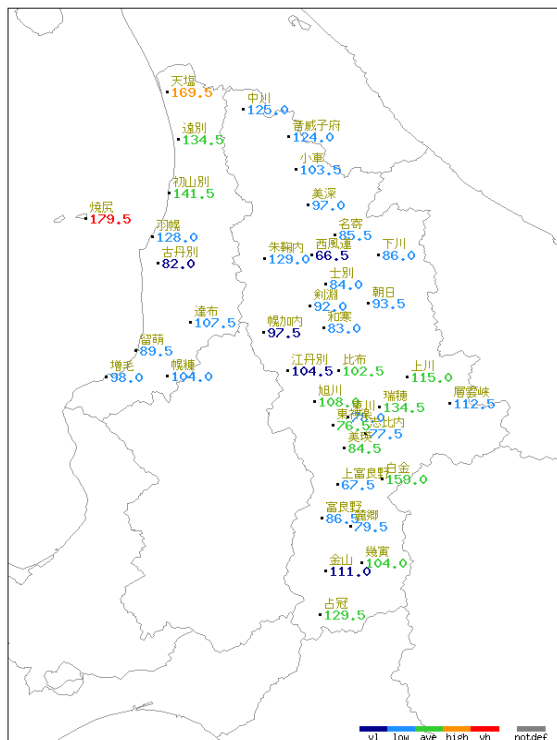
天塩



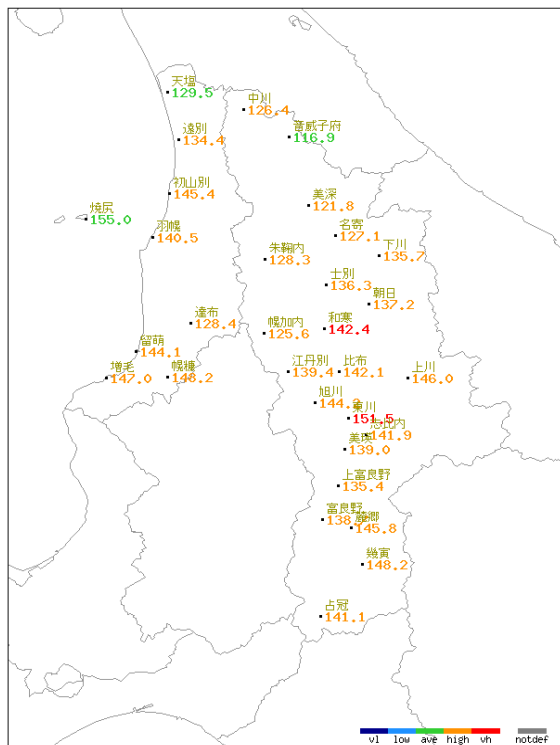
2022年10月 月平均気温(°C)



2022年10月 月降水量(mm)



2022年10月 月間日照時間(h)



かなり低い(少ない)   低い(少ない)   平年並   高い(多い)   かなり高い(多い)   平年値なし