

上川・留萌地方の気象

令和5年(2023年) 4月

旭川地方気象台
令和 5年 5月 2日

概況

この期間の天気は、低気圧や気圧の谷の影響で、曇りで雨の降った日が多かった。低気圧の通過や気圧の谷の通過後は、高気圧に覆われて晴れた日もあった。

上旬：この期間は、低気圧や気圧の谷の影響で、曇りで雨の降った日が多かった。高気圧に覆われて晴れた日もあった。

中旬：この期間は、気圧の谷の影響で、曇りで雨の降った日が多かった。高気圧に覆われて晴れた日もあった。

下旬：この期間は、気圧の谷は低気圧の影響で曇りで雨の降った日が多かった。

気温：上旬は、平年よりかなり高かった。

中旬は、平年より高かった。

下旬は、平年より高かった。

月を通しては、平年よりかなり高かった。

降水量：上旬は、平年より多かった。

中旬は、平年より多く、かなり多い所もあった。

下旬は、平年より多く、かなり多い所もあった。

月を通しては、平年より多いか、かなり多かった。

日照：上旬は、平年並か平年より少なかった。

中旬は、平年並より少なかった。

下旬は、平年並みか平年より少なかった。

月を通しては、平年より少なかった。

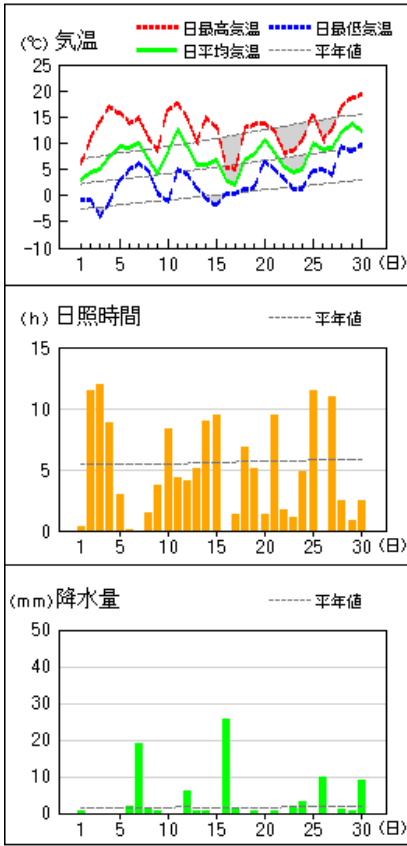
※上川・留萌地方の気象データは気象庁ホームページを閲覧してください。

気象庁ホームページ「過去の気象データ・ダウンロード」:

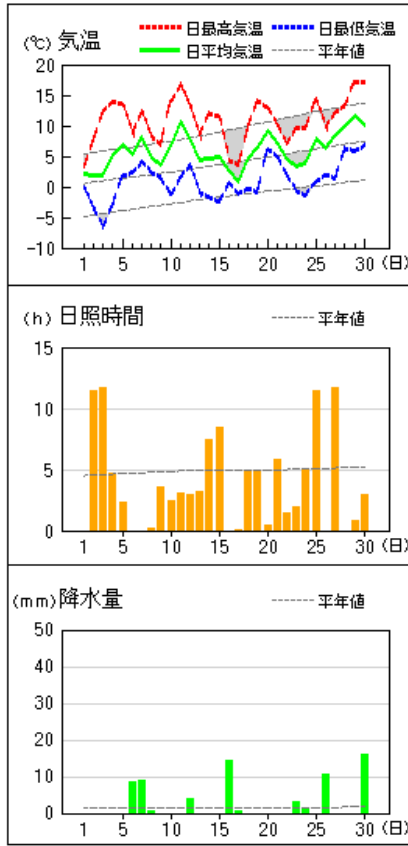
<https://www.data.jma.go.jp/gmd/risk/obsdl/index.php>

アメダス 気象経過図：2023年04月01日-2023年04月30日

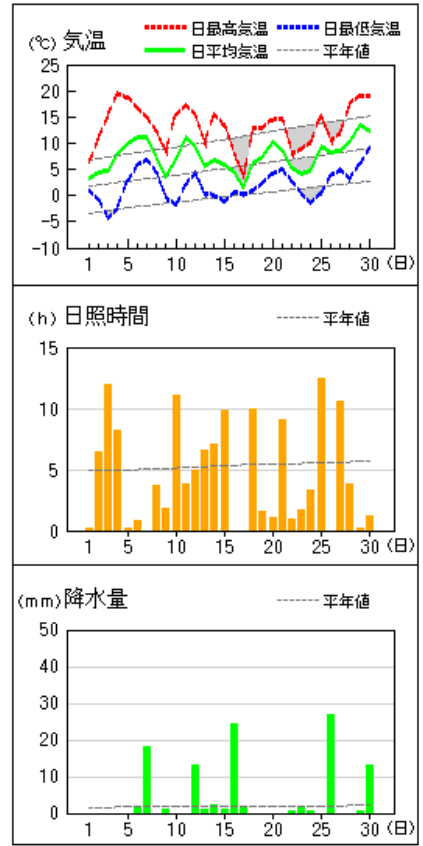
旭川



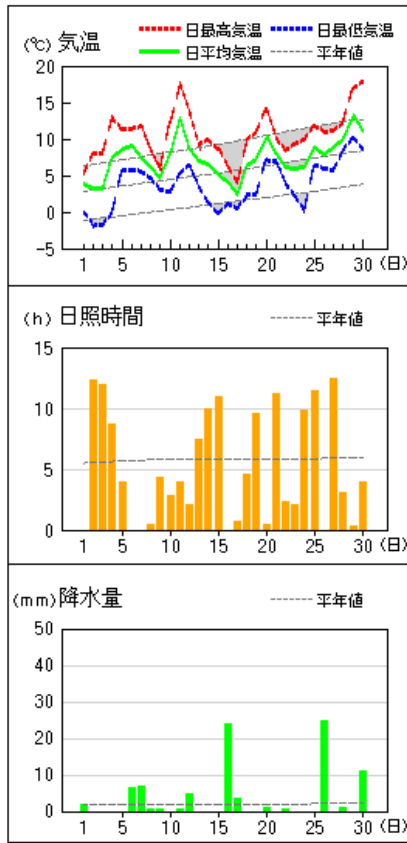
名寄



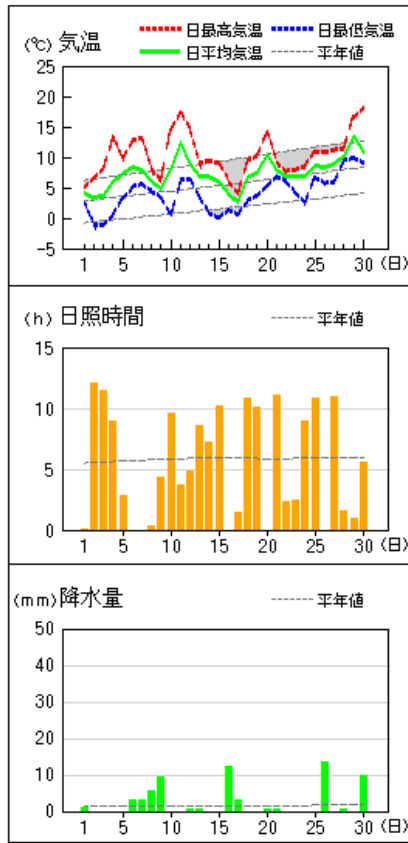
富良野



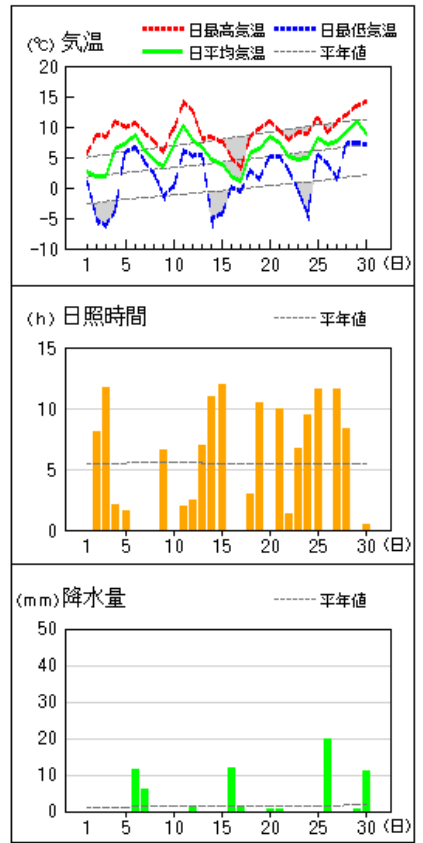
羽幌



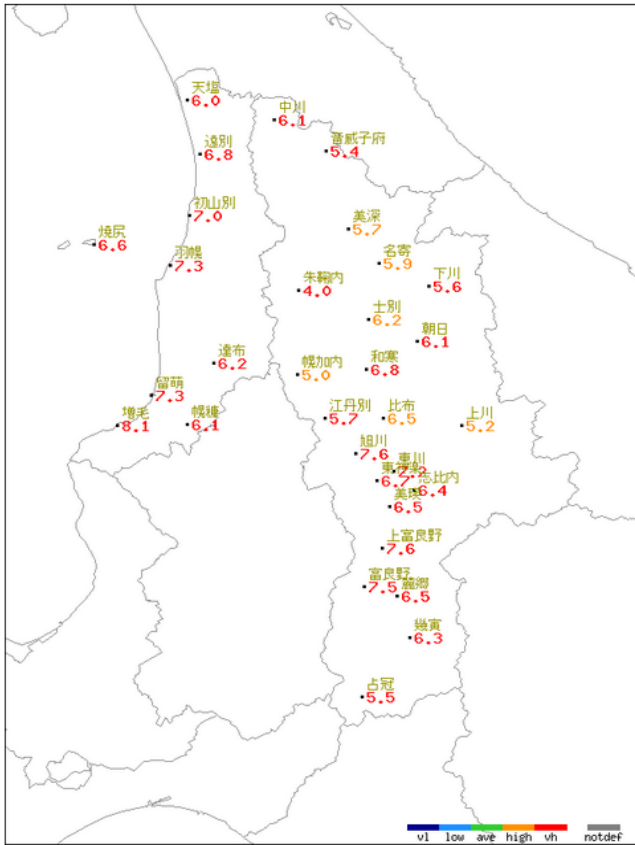
留萌



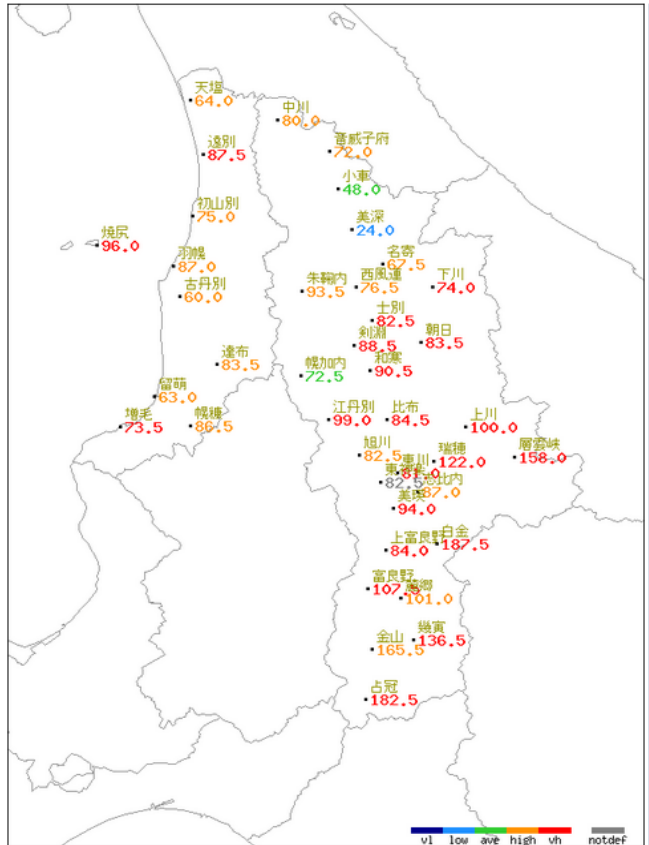
天塩



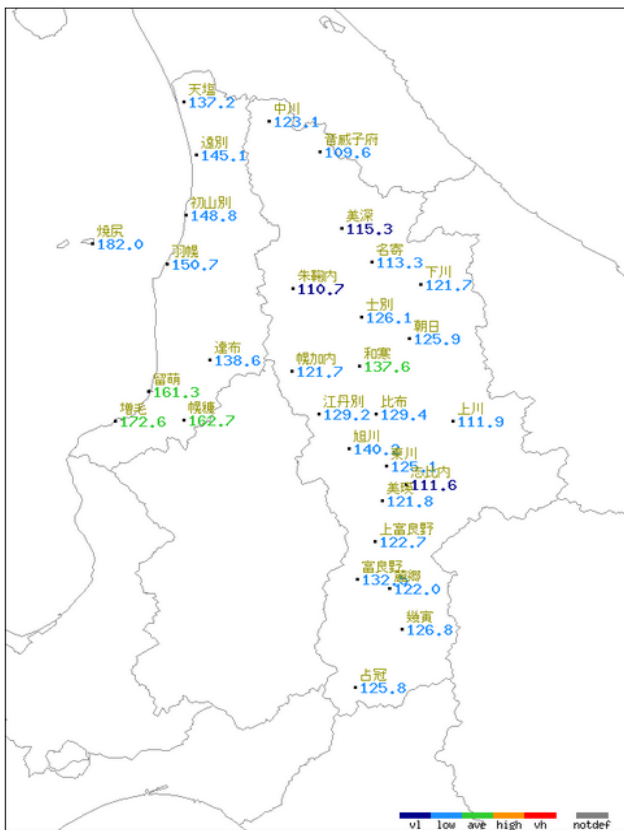
2023年4月 月平均気温(°C)



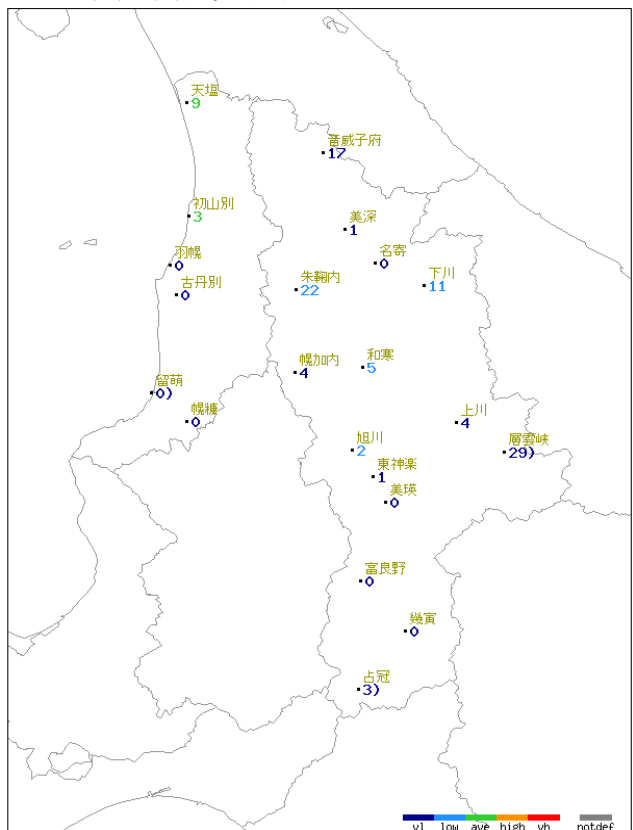
2023年4月 月降水量(mm)



2023年4月 月間日照時間(h)



2023年4月 月降雪量(cm)



かなり低い(少ない) 低い(少ない) 平年並 高い(多い) かなり高い(多い) 平年値なし