

上川・留萌地方の気象

令和5年(2023年) 9月

旭川地方気象台
令和5年10月6日

概況

この期間は、期間の前半は前線や気圧の谷の影響で雨が降り、大雨となった日があった。期間の後半には、高気圧に覆われて晴れた日もあった。

気温は平年よりかなり高く、降水量は平年より多かった。日照時間は、平年並か、平年より多かった。

上旬：前線や気圧の谷の影響により、曇りで雨の降った日が多かった。

中旬：前半は前線や気圧の谷の影響により、曇りで雨の降った日が多かったが、後半には高気圧に覆われて晴れる日もあった。

下旬：高気圧と気圧の谷が交互に通過し、曇りで雨の降る日があったが、高気圧に覆われて晴れる日もあった。

気温：上旬は、平年よりかなり高かった。

中旬は、平年よりかなり高かった。

下旬は、上川地方では平年より高かった。留萌地方は平年よりかなり高かった。

月を通しては、平年よりかなり高かった。

降水量：上旬は、平年並か少なかった。留萌地方では平年より多く、かなり多い所があった。

中旬は、平年よりかなり多かった。

下旬は、平年より少なかった。

月を通しては、平年より多かった。

日照：上旬は、平年より多く、かなり多い所があった。

中旬は、平年より少なかった。

下旬は、上川中部・南部では平年並、その他は平年よりかなり多かった。

月を通しては、平年並か、平年より多かった。

※データに付いている「 **]**」は、対象資料が許容範囲を超える欠測期間があること示し、「 **)**」は許容範囲内で欠測期間があることを示す。

※上川・留萌地方の気象データは気象庁ホームページを閲覧してください。

気象庁ホームページ「過去の気象データ・ダウンロード」:

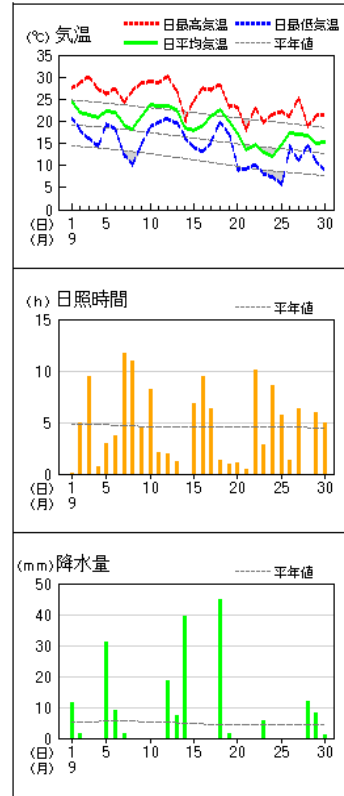
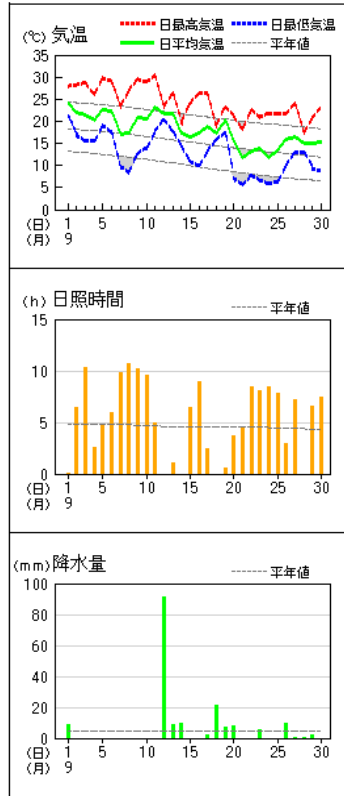
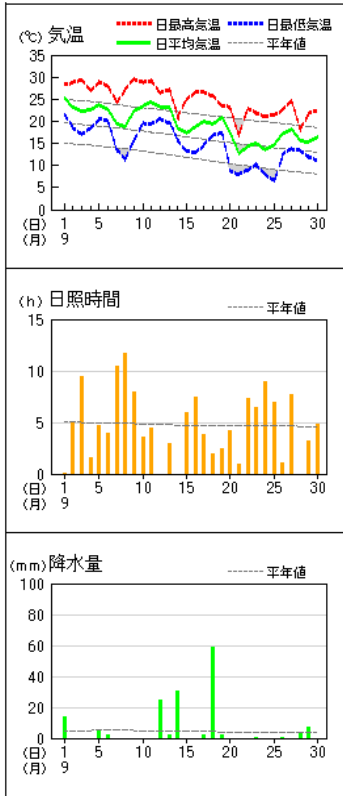
<https://www.data.jma.go.jp/gmd/risk/obsdl/index.php>

アメダス 気象経過図：2023年09月01日-2023年09月30日

旭川

名寄

富良野

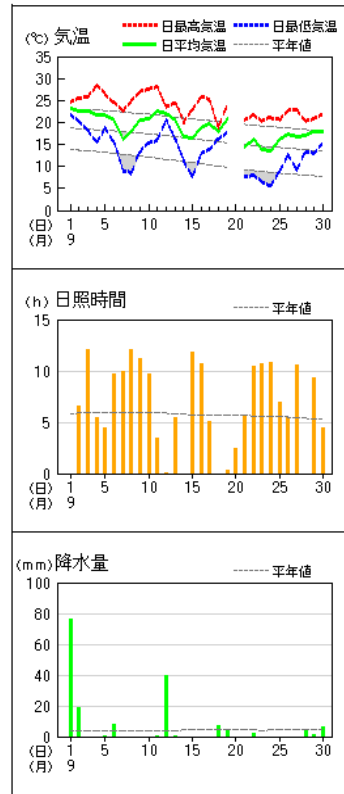
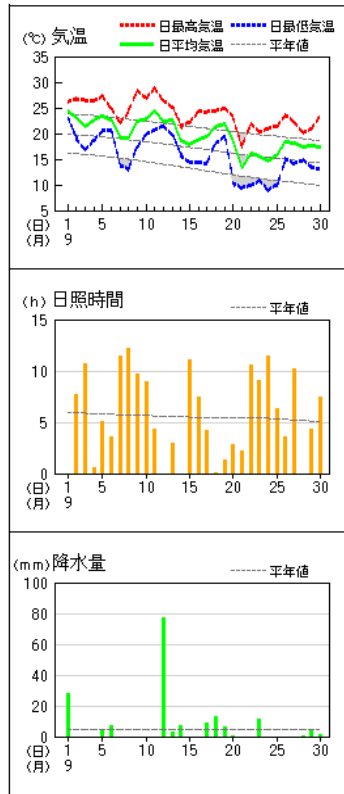
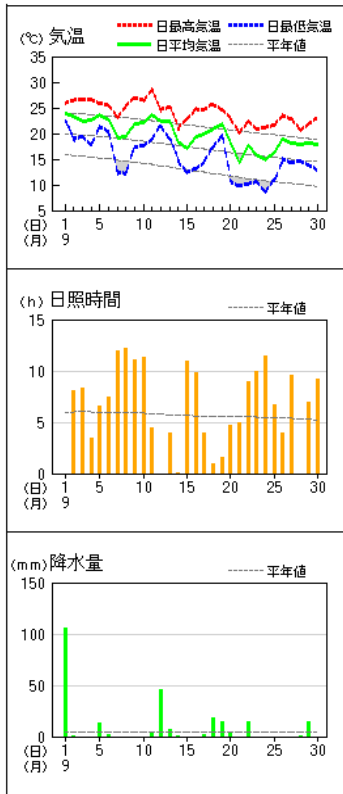


アメダス 気象経過図：2023年09月01日-2023年09月30日

羽幌

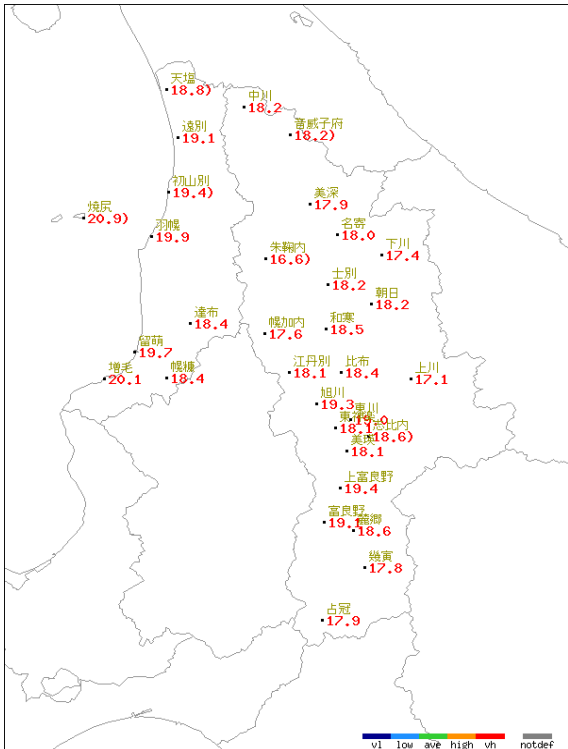
留萌

天塩

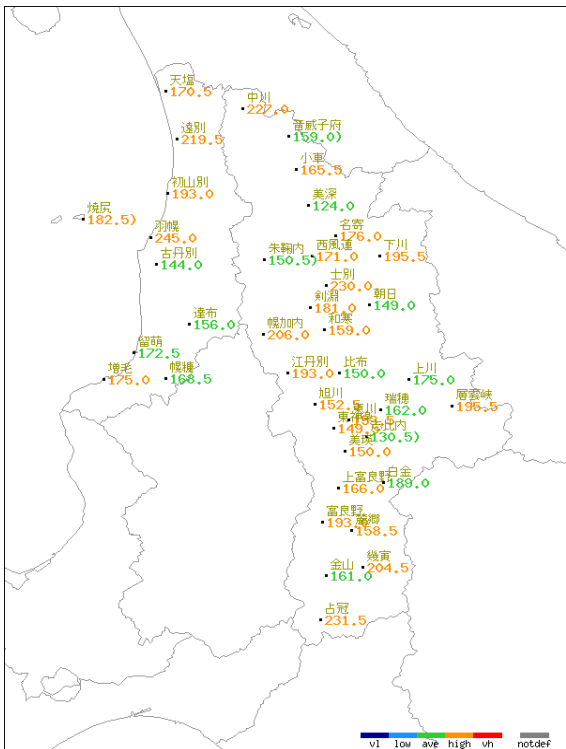


※ 9月20日の天塩の気温データは、機器の点検によるもので欠測となった。

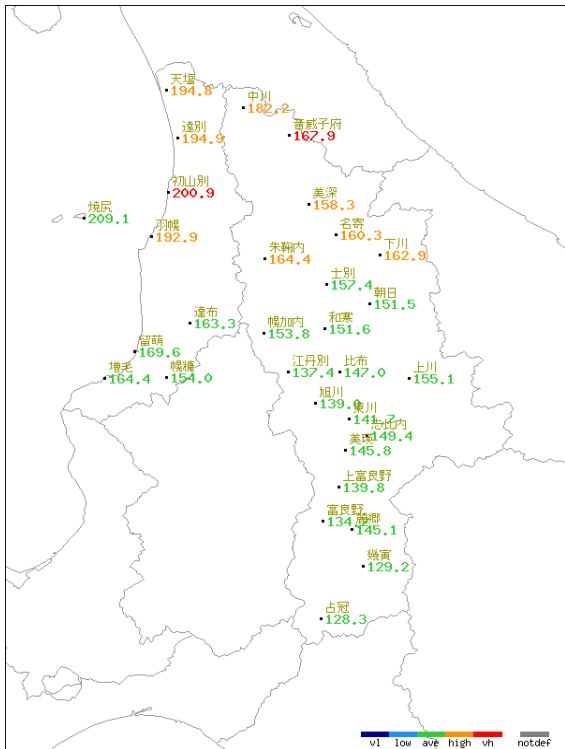
2023年9月 月平均気温(°C)



2023年9月 月降水量(mm)



2023年9月 月間日照時間(h)



■ かなり低い(少ない)
 ■ 低い(少ない)
 ■ 平年並
 ■ 高い(多い)
 ■ かなり高い(多い)
 ■ 平年値なし