

上川・留萌地方の気象

令和6年(2024年) 4月

旭川地方気象台
令和6年5月8日

概況

この期間の天気は、気圧の谷と高気圧が交互に通過し、周期的に天気が変わった。月平均気温は平年よりかなり高かった。月降水量は平年並か平年より少なかった。月間日照時間は平年より多かった。

上旬：高気圧に覆われて晴れた日が多かったが、冬型の気圧配置や気圧の谷の影響で雪や雨が降った日もあった。

中旬：気圧の谷と高気圧が交互に通過し、周期的に天気が変わった。

下旬：気圧の谷と高気圧が交互に通過し、周期的に天気が変わった。

気温：上旬は、平年よりかなり高かった。

中旬は、平年よりかなり高かった。

下旬は、平年より高かった。

月を通しては、平年よりかなり高かった。

降水量：上旬は、平年より少ないか、かなり少なかった。

中旬は、平年より少ないか、かなり少なかった。

下旬は、平年並か、平年より多かった。

月を通しては、平年並か、平年より少なかった。

日照：上旬は、平年より多いか、かなり多かった。

中旬は、平年より多かった。

下旬は、平年並だった。

月を通しては、平年より多かった。

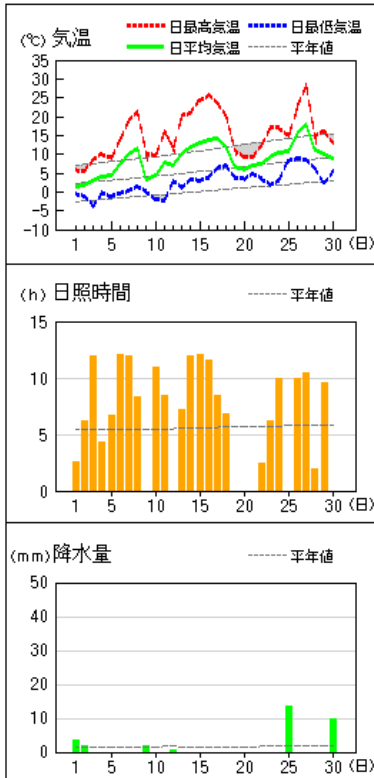
※上川・留萌地方の気象データは気象庁ホームページを閲覧してください。

気象庁ホームページ「過去の気象データ・ダウンロード」:

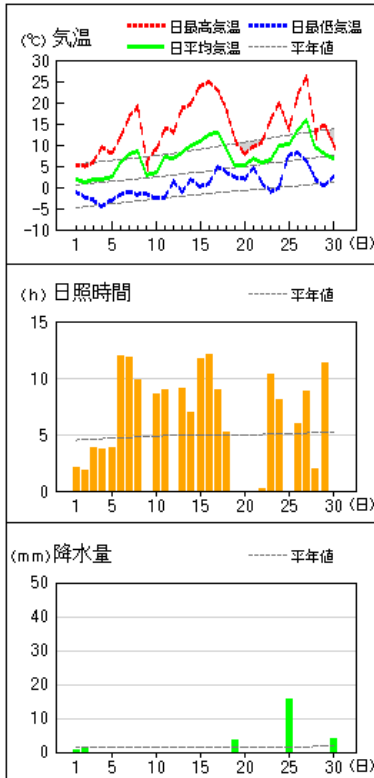
<https://www.data.jma.go.jp/gmd/risk/obsdl/index.php>

アメダス 気象経過図：2024年04月01日-2024年04月30日

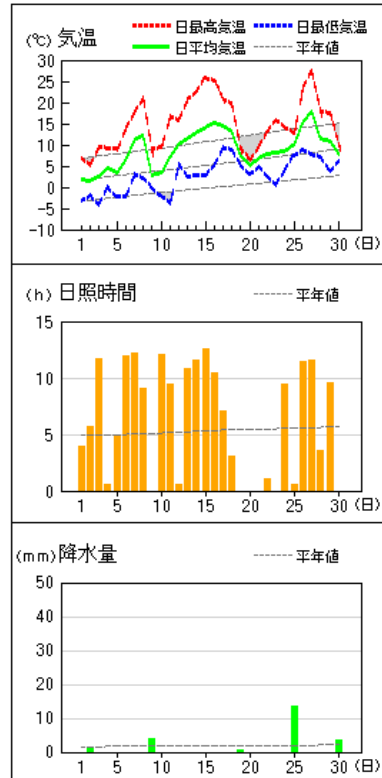
旭川



名寄

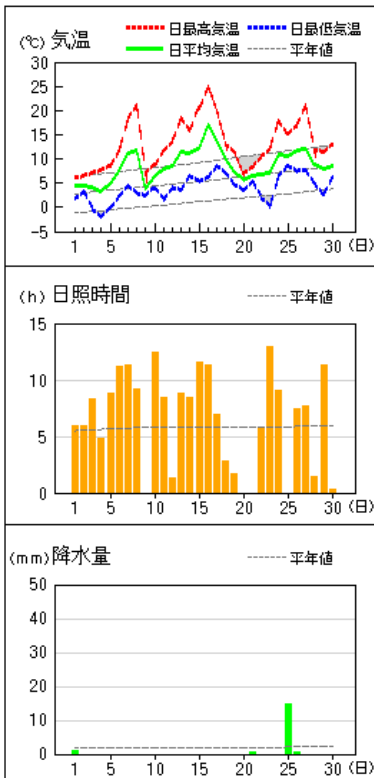


富良野

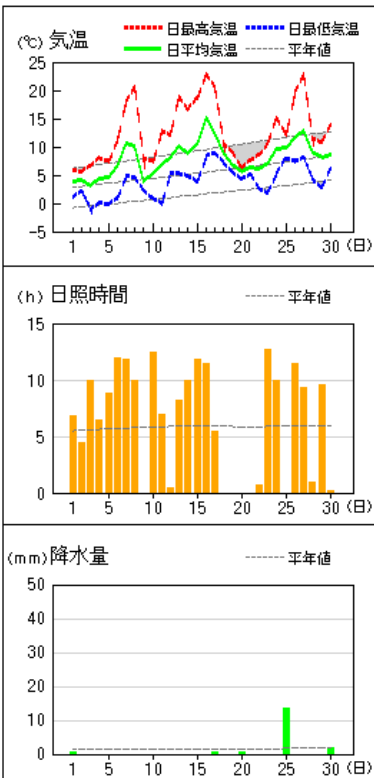


アメダス 気象経過図：2024年04月01日-2024年04月30日

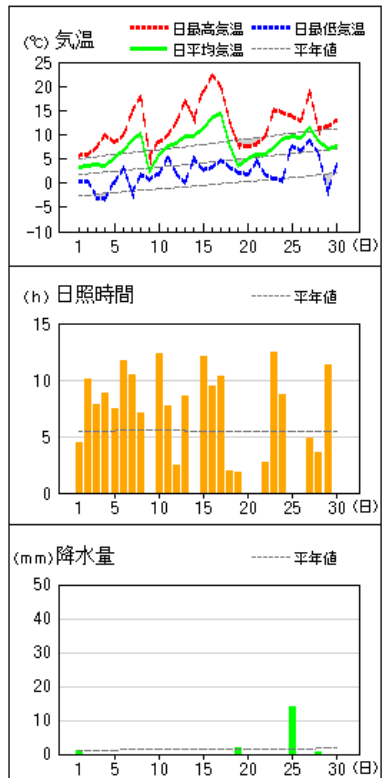
羽幌



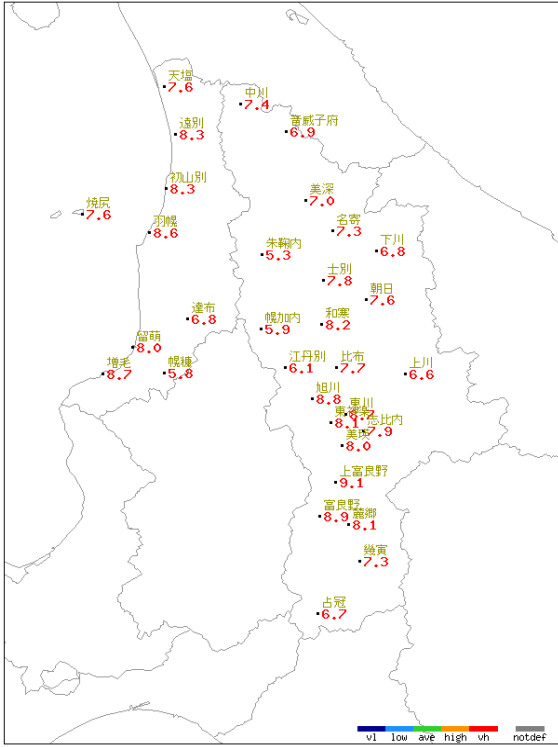
留萌



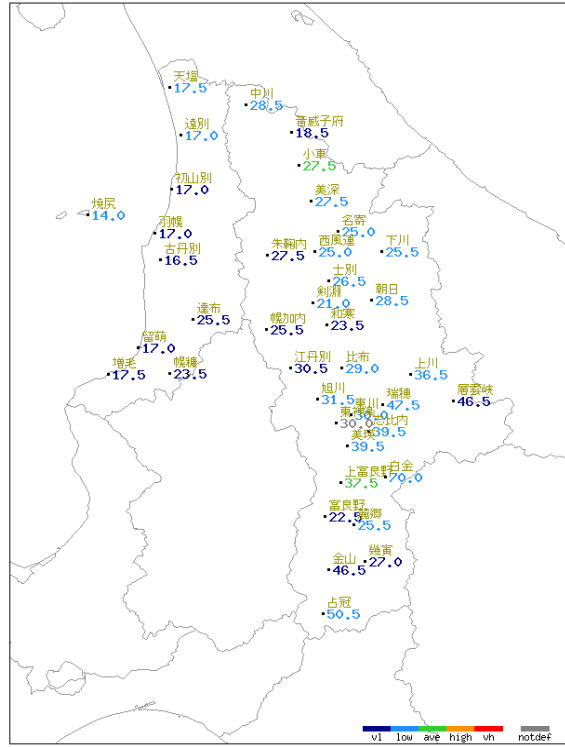
天塩



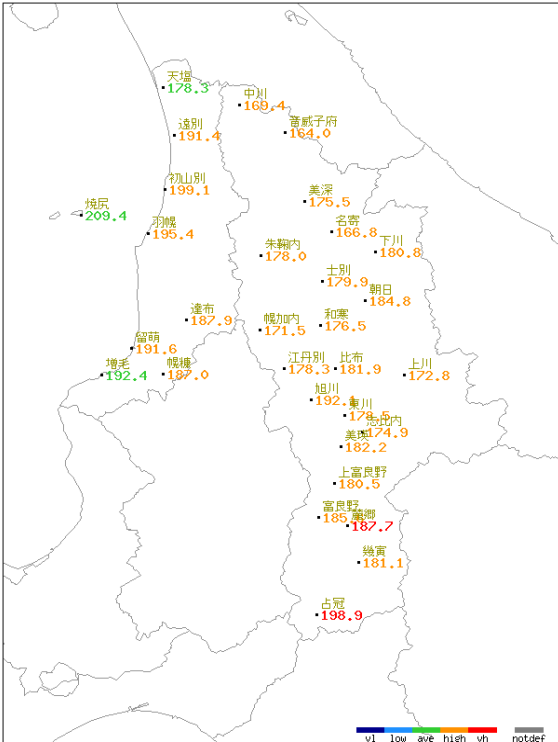
2024年4月 月平均気温(°C)



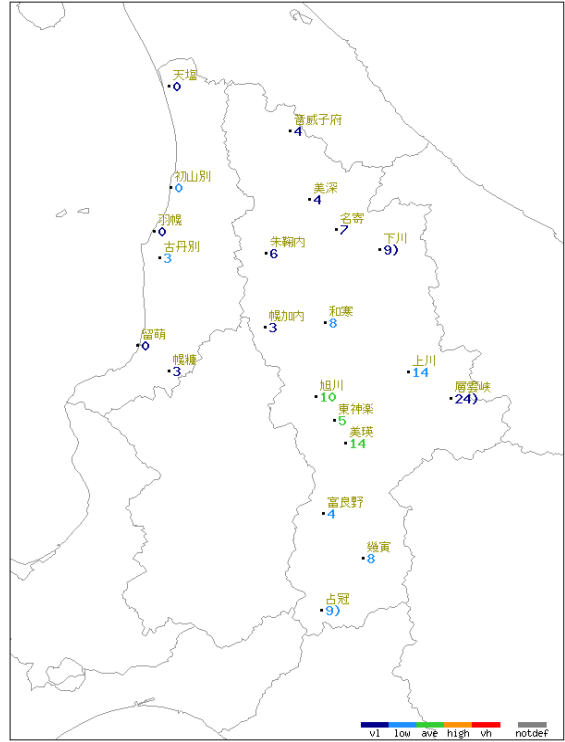
2024年4月 月降水量(mm)



2024年4月 月間日照時間(h)



2024年4月 月降雪量(cm)



※データに付いている「】」は、対象資料が許容範囲を超える欠測期間があること示し、「)」は許容範囲内で欠測期間があることを示す。「×」は許容範囲を超える欠測期間があったため、値を求めていないことを示す。

