

上川・留萌地方の気象

令和8年(2026年)4月

旭川地方気象台

令和8年5月12日

概況

この期間は、低気圧と高気圧が交互に通過し、天気は数日の周期で変わった。低気圧や前線の影響で雨や雪の降った日が多く、降水量は、上旬は平年より多かったが、中旬以降は中心に高気圧に覆われた日が多く、月を通して日照時間は平年より多かった。

また、暖かい空気に覆われやすく、南からの暖かい空気が流れ込んだ日が多かったため、月平均気温は平年よりかなり高かった。

気温：上旬は、平年よりかなり高かった。

中旬は、平年よりかなり高いか、高かった。

下旬は、上川地方では平年並だったが、留萌地方では平年より高かった。

月を通しては、平年よりかなり高かった。

降水量：上旬は、平年より多いか、かなり多かった。

中旬は、平年並か、平年より少なかった。上川中部では平年より多い所があった。

下旬は、平年並か、平年より多かった。

月を通しては、平年並か、平年より多かった。

日照：上旬は、上川地方では平年より多かった。留萌地方では平年より少ないか、平年並だった。

中旬は、平年より多かった。

下旬は、平年より多いか、平年並だった。

月を通しては、平年より多かった。

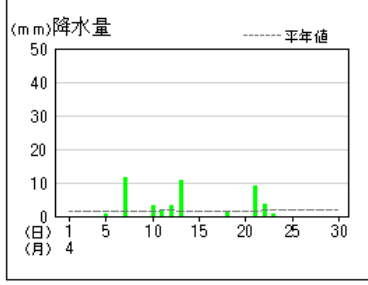
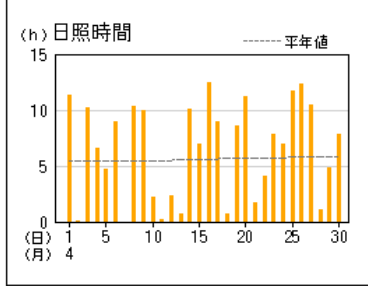
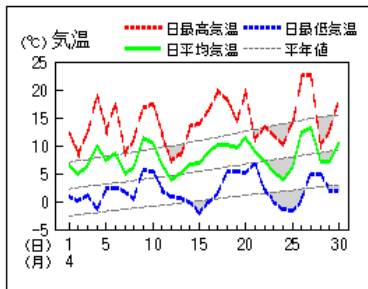
※上川・留萌地方の気象データは気象庁ホームページを閲覧してください。

気象庁ホームページ「過去の気象データ・ダウンロード」:

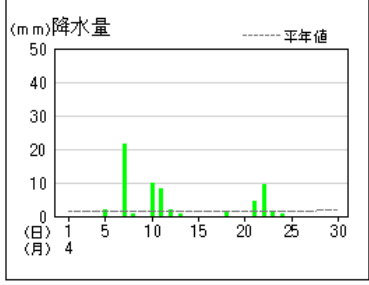
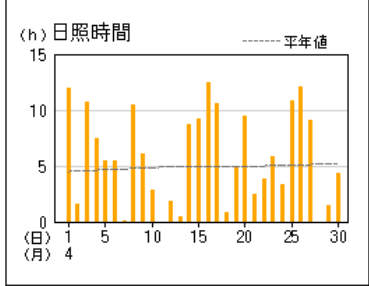
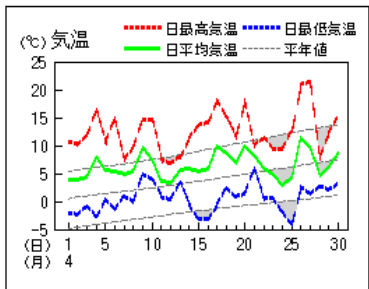
<https://www.data.jma.go.jp/gmd/risk/obsdl/index.php>

アメダス 気象経過図：2026年04月01日-2026年04月30日

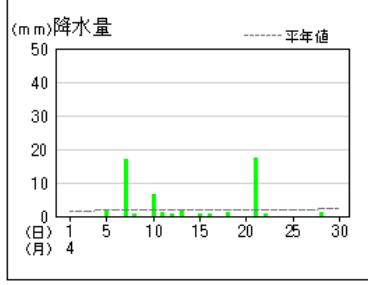
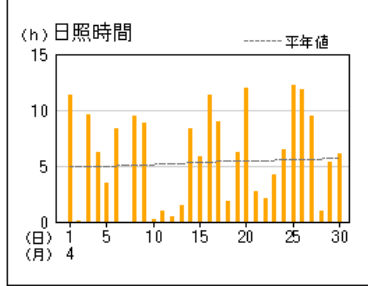
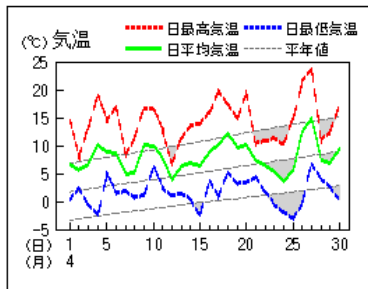
旭川



名寄

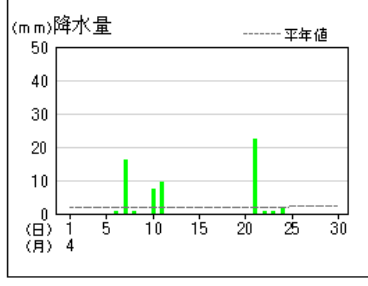
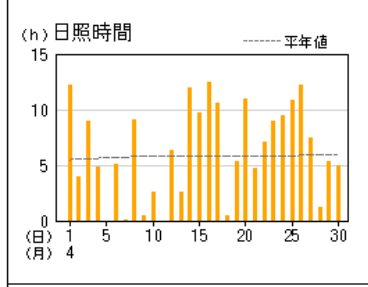
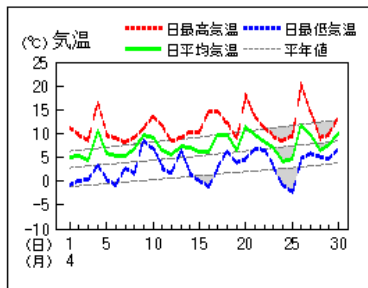


富良野

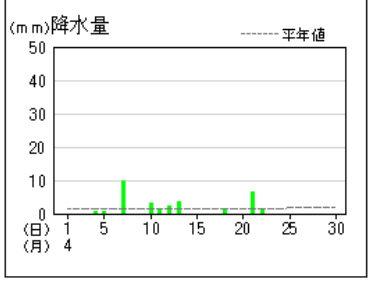
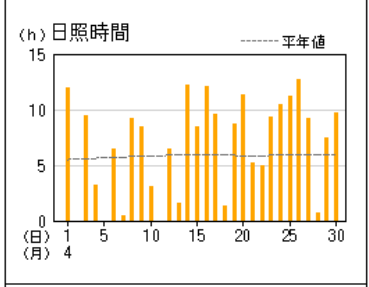
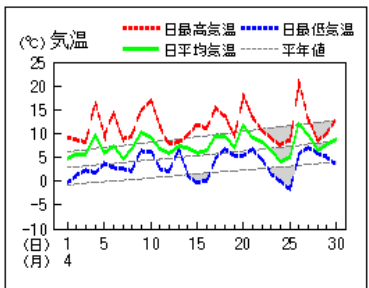


アメダス 気象経過図：2026年04月01日-2026年04月30日

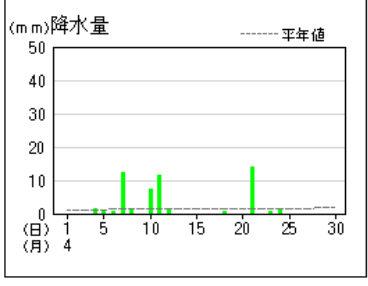
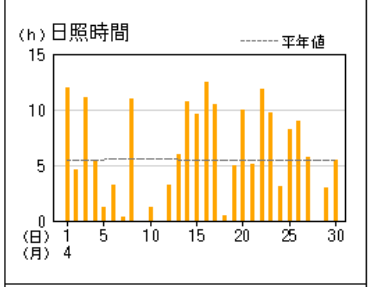
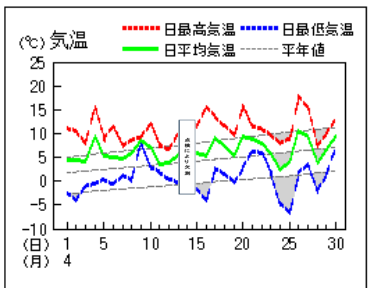
羽幌



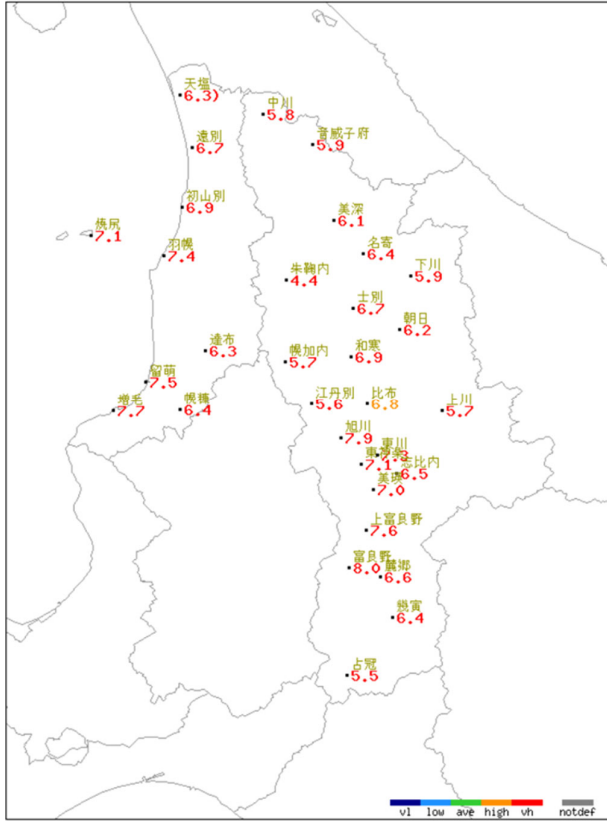
留萌



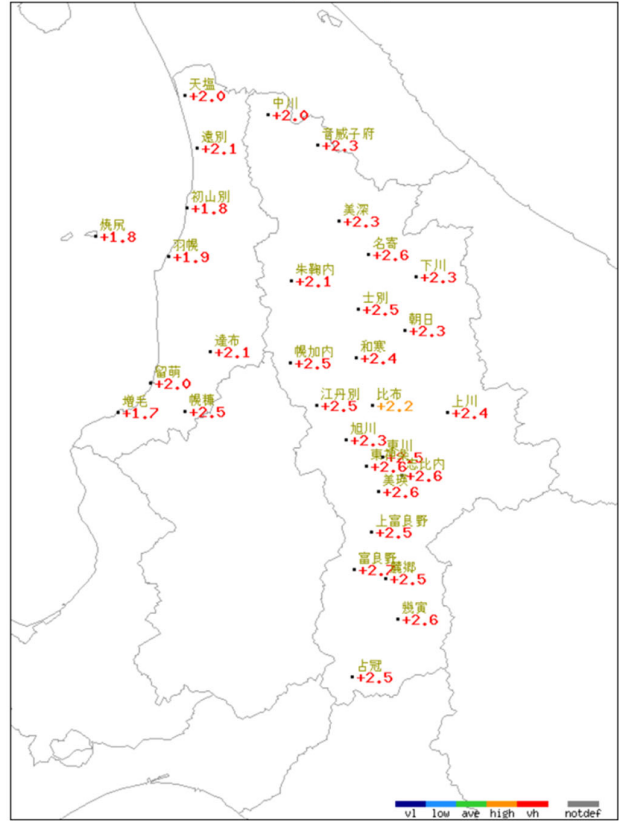
天塩



アメダス月別値 2026年4月 平均気温(°C)

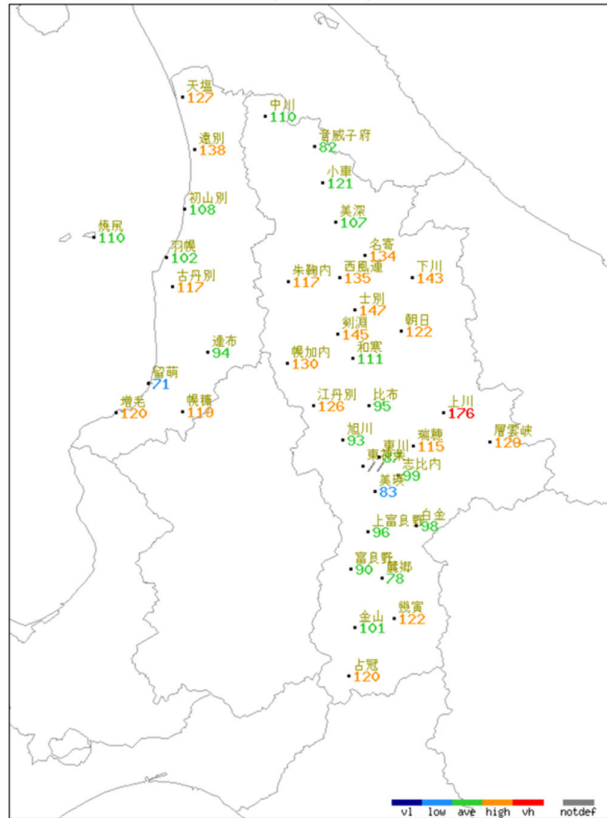


アメダス月別値 2026年4月 平均気温年差(色・階級・値・°C)



かなり低い(少ない) 低い(少ない) 年並 高い(多い) かなり高い(多い) 年値なし

アメダス月別値 2026年4月 降水量年比(色・階級・値・%)



アメダス月別値 2026年4月 日照時間年比(色・階級・値・%)

