

上川・留萌地方の気象

令和8年(2026年)5月

旭川地方気象台

令和8年6月4日

概況

この期間は、低気圧と高気圧が交互に通過し、天気は数日の周期で変わった。低気圧や前線の影響で雨の降った日が多く、降水量は、上川北部・中部、留萌地方を中心に平年よりかなり多かった。

また、南からの暖かい空気が流れ込んだ日が多かったため、月平均気温は上川地方を中心に平年よりかなり高く、留萌地方も高かった。

気温：上旬は、平年並か、平年より高かった。

中旬は、平年より高く、上川中部や南部では平年よりかなり高かった。

下旬は、平年より高かった。

月を通しては、平年より高く上川地方を中心に平年よりかなり高かった。

降水量：上旬は、平年よりかなり多かった。

中旬は、平年よりかなり少なかったが、留萌北部を中心に平年より多い所があった。

下旬は、平年並か、平年より多かった。

月を通しては、平年よりかなり多いか、多く、平年並の所もあった。

日照：上旬は、上川地方では平年並だが、多い所もあった。留萌地方では平年より少ないか、かなり少ない所もあった。

中旬は、平年並か少なく、上川南部では平年より多かった。

下旬は、上川地方では平年並だが、留萌地方は平年より少なかった。

月を通しては、上川地方では平年並だったが、上川南部では平年より多い所があった。留萌地方は平年より少ないか、かなり少なかった。

※上川・留萌地方の気象データは気象庁ホームページを閲覧してください。

気象庁ホームページ「過去の気象データ・ダウンロード」:

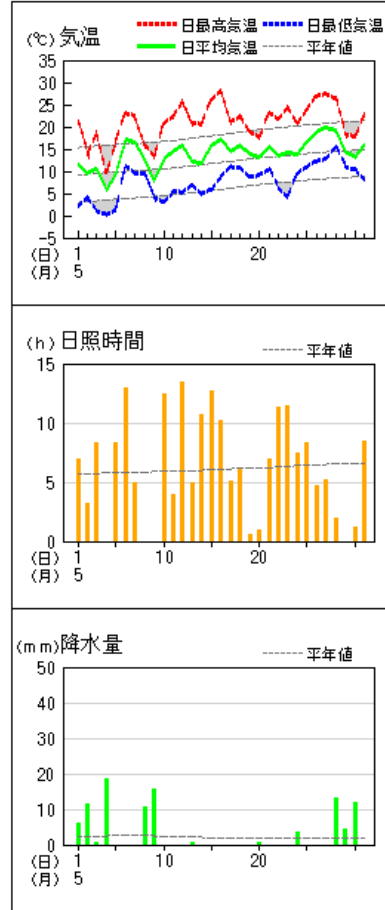
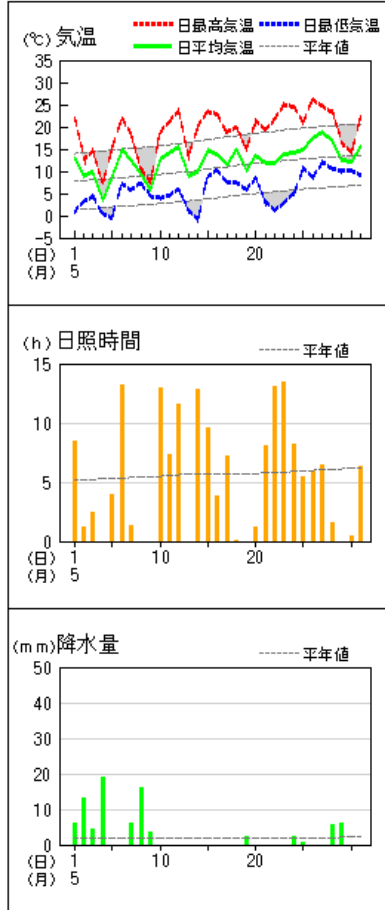
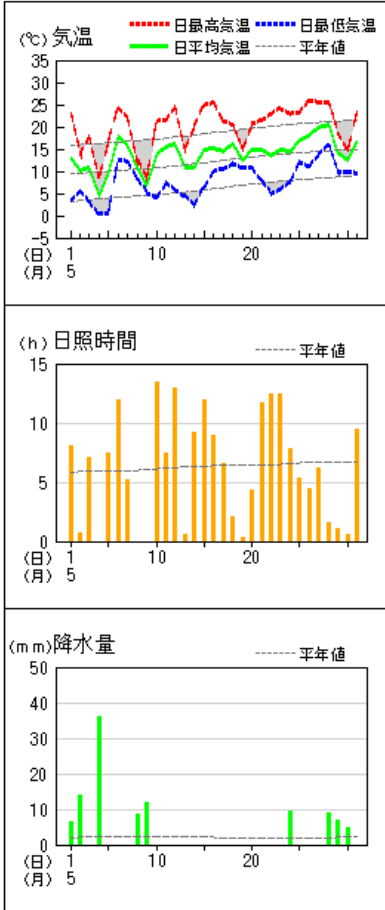
<https://www.data.jma.go.jp/gmd/risk/obsdl/index.php>

アメダス 気象経過図：2026年05月01日-2026年05月31日

旭川

名寄

富良野

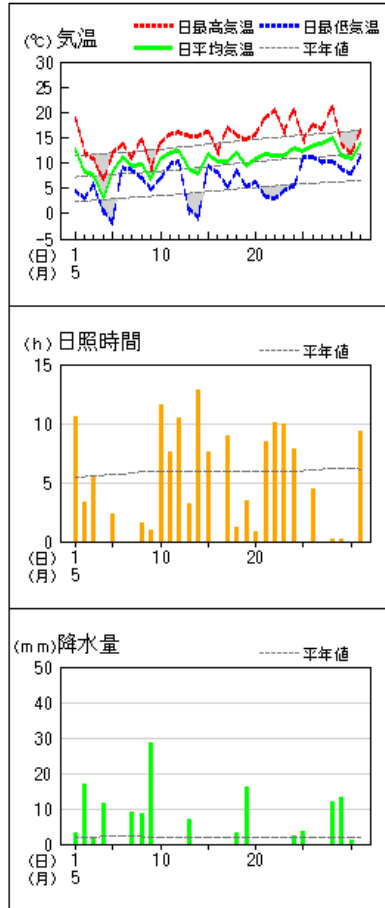
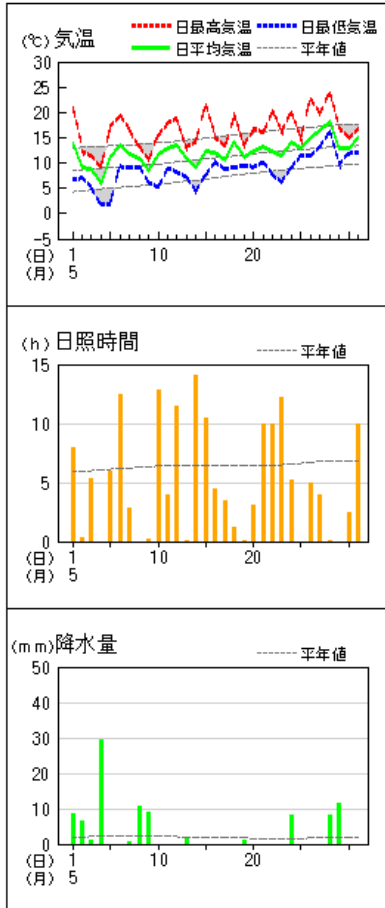
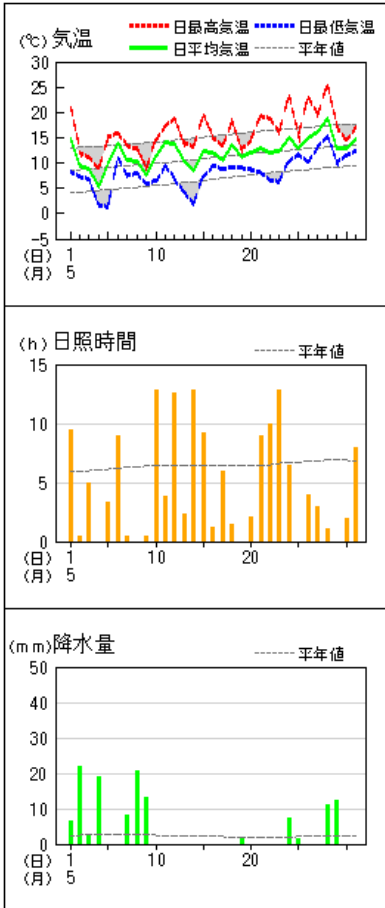


アメダス 気象経過図：2026年05月01日-2026年05月31日

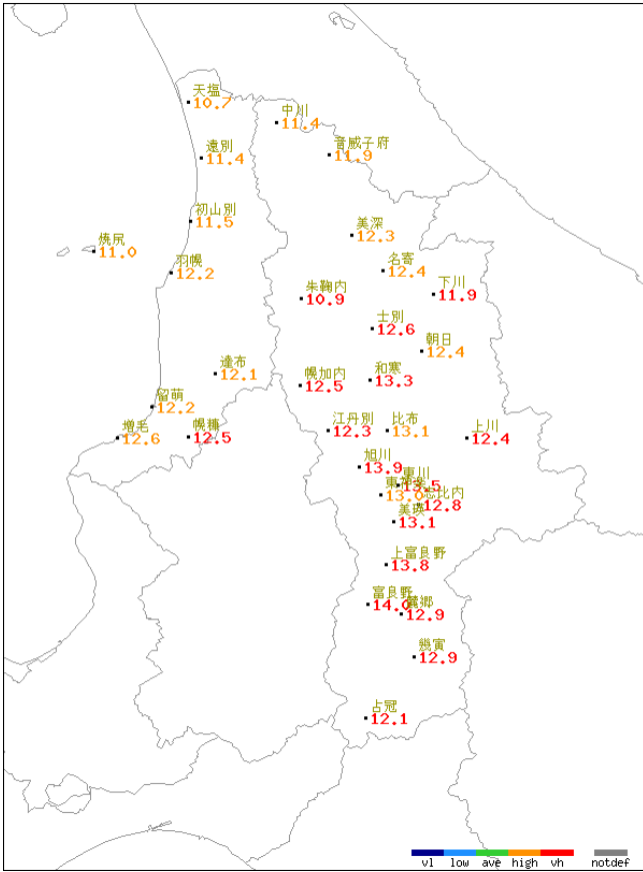
羽幌

留萌

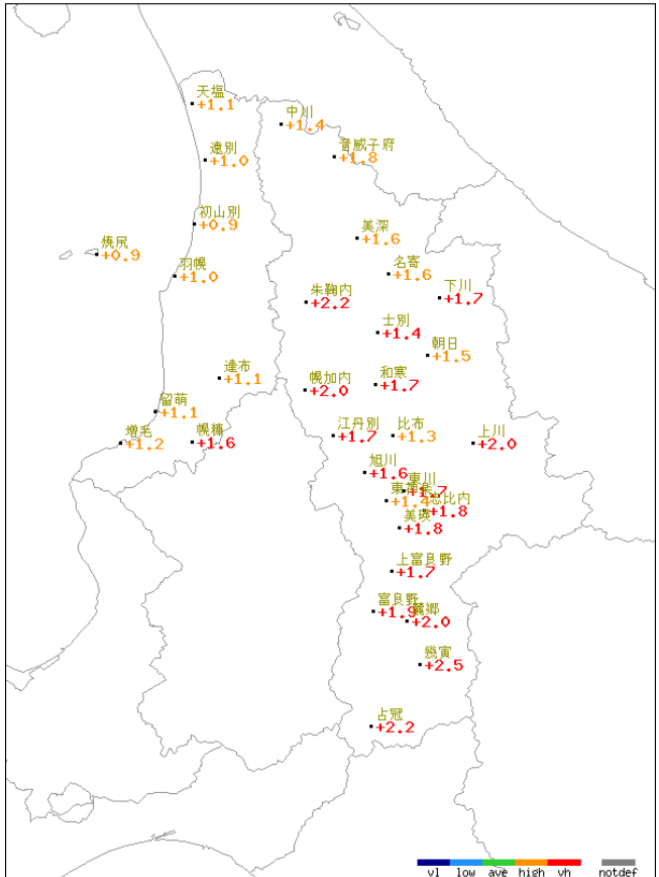
天塩



アメダス月別値 2026年5月 平均気温(°C)

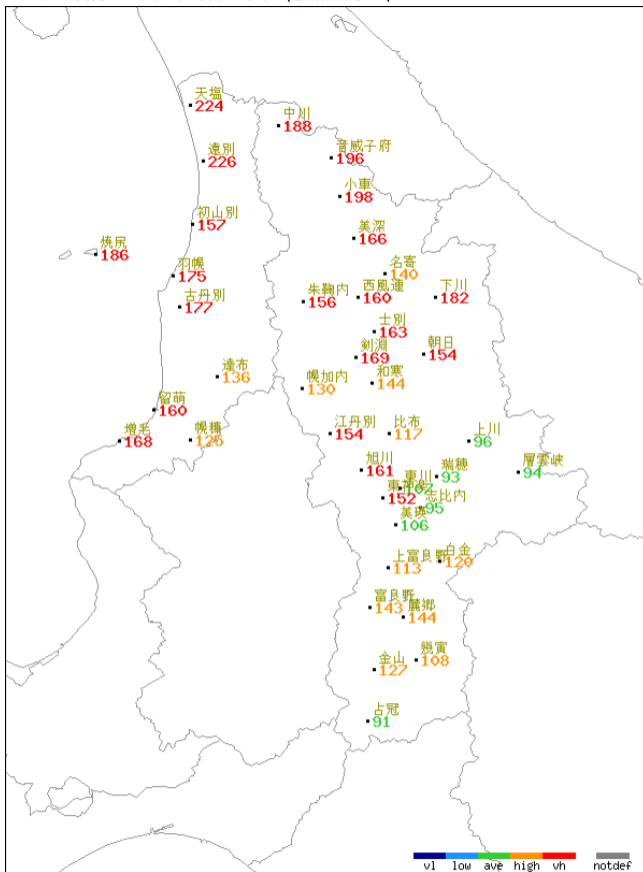


アメダス月別値 2026年5月 平均気温平年差(色-階級・値-°C)



かなり低い(少ない) 低い(少ない) 平年並 高い(多い) かなり高い(多い) 平年値なし

アメダス月別値 2026年5月 降水量平年比(色-階級・値-%)



アメダス月別値 2026年5月 日照時間平年比(色-階級・値-%)

