令和８年　第２号

千葉県農業気象災害速報

－台風第 25 号による農業被害－

目 次

１．気象概況及び被害の概要
（１）気象概況・・・・・・・・・・・・・・・・・・・・１
（２）被害の概要・・・・・・・・・・・・・・・・・・・１
２．気象資料
（１）台風経路図及び台風位置表・・・・・・・・・・・２
（２）地上天気図及び気象衛星赤外画像・・・・・・・・５
（３）レーダーエコー合成図・・・・・・・・・・・・・８
（４）解析雨量積算図、期間降水量、最大１時間降水量、
最大24時間降水量、最大48時間降水量、降水量の
推移・・・・・・・・・・・・・・・・・・・・・・11
（５）キキクル（土砂、浸水、洪水）・・・・・・・・・17
（６）極値の更新状況・・・・・・・・・・・・・・・・32
３．気象台の執った措置
（１）危険警報・警報・注意報の発表状況・・・・・・・38
（２）気象情報等の発表状況・・・・・・・・・・・・・43
（３）台風説明会等の実施状況・・・・・・・・・・・・43
（４）防災関係機関への情報提供（台風の接近に伴う
千葉県の天気の見通し：防災メール）・・・・・・44
４．千葉県の執った措置・・・・・・・・・・・・・・・45
５．農作物や農業施設等の被害状況・・・・・・・・・・45
６．参考資料・・・・・・・・・・・・・・・・・・・・52

千　　葉　　県
銚 子 地 方 気 象 台

令 和 ８ 年 11 月 ９ 日

１．気象概況及び被害の概要

（１）気象概況

９月 16 日 21 時にマリアナ諸島で発生した台風第 25 号は、18 日から 19 日に小笠原諸島に接近、21 日に大型で強い勢力で伊豆諸島や関東甲信地方に接近した。その後、台風は 22 日 21 時に日本のはるか東で温帯低気圧に変わった。

千葉県では台風周辺の暖かく湿った空気が流れ込み、大気の状態が非常に不安定となり、21 日にかけて大雨となった影響で、県内の多くの市町村にレベル４土砂災害危険警報やレベル４大雨危険警報を発表した。

降り始めの 20 日 01 時から 21 日 24 時までの降水量は、坂畑で 551.0 ミリ、大多喜で 507.0 ミリ、牛久で 487.0 ミリ、茂原で 465.0 ミリ、館山で 433.0 ミリを観測した。また、24 時間降水量では、坂畑で 433.5 ミリ、牛久で 392.5 ミリ、大多喜で 372.0 ミリ、船橋で 345.5 ミリ、佐倉で 322.0 ミリ、我孫子で 293.5 ミリを観測し、観測史上第１位の値を更新した。

＃統計期間：佐倉、茂原、大多喜、館山：1976 年～、牛久、坂畑：1978 年～、船橋：1999 年～、我孫子：2010 年～

（２）被害の概要

令和８年台風第 25 号による農林水産業への被害は、51 市町村で発生し、農地・農業用施設等で約 205 億 1,500 万円、林地・林業用施設等で約 53 億 5,600 万円、農作物等で約 28 億 600 万円、水産物・水産施設等で約 12 億 7,100 万円、農業生産・流通施設等で約８億 6,400 万円など、合計約 308 億円となった。

（令和８年 10 月 27 日正午時点千葉県公表資料より）

2．気象資料

（１）台風経路図及び台風位置表

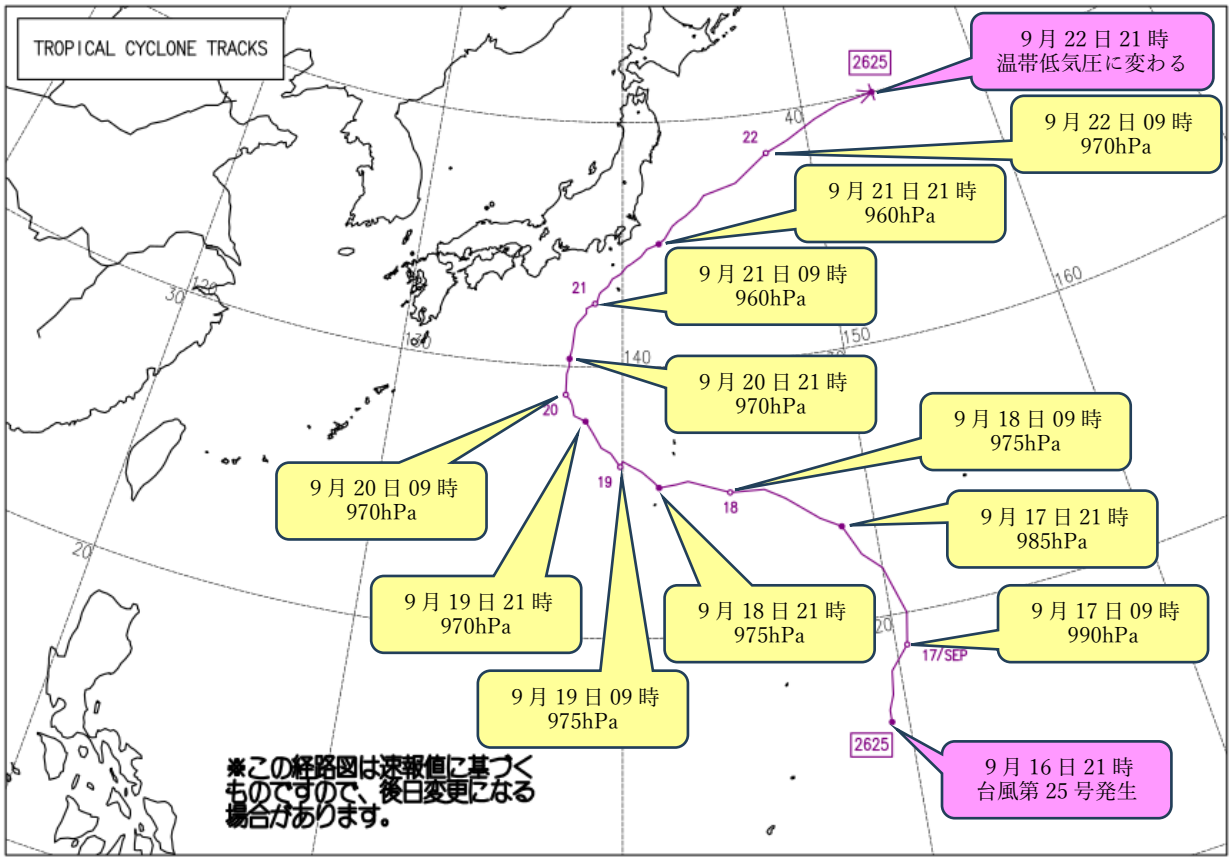

台風第 25 号　経路図（日時、中心気圧（ｈPa））　速報解析※

台風位置表（台風第 25 号　速報解析）

2026年台風第25号　DUJUAN（2625）

位　置　表　（速報値）

（日本時）	中心位置		中心	最大	暴風域半径	強風域半径	大きさ・強さ 等	
月 日 時	緯度	経度	気圧 hPa	風速 m/s	km	km	大きさ	強さ
							台風発生	
9 16 21	16.4 N	149.4 E	998	18	---	N: 950 S: 440	大型	—
17 00	16.8	149.4	998	18	---	N: 950 S: 440	大型	—
03	17.3	149.6	996	20	---	N: 950 S: 440	大型	—
06	18.1	149.7	996	20	---	N: 950 S: 440	大型	—
09	18.9	150.4	990	23	---	N: 950 S: 440	大型	—
12	20.0	150.6	985	25	---	N: 950 S: 440	大型	—
15	21.7	150.0	985	25	---	N: 950 S: 440	大型	—
18	22.3	149.3	985	25	---	N: 950 S: 440	大型	—
21	23.4	148.7	985	25	---	N: 950 S: 440	大型	—
18 00	23.8	147.9	985	25	---	N: 850 S: 440	大型	—
03	24.7	146.6	980	30	95	NE: 750 SW: 440	大型	—
06	25.1	145.8	980	30	95	NE: 750 SW: 440	大型	—
09	25.1	144.4	975	30	110	NE: 600 SW: 390	—	—
12	25.4	143.4	975	30	110	NE: 750 SW: 390	大型	—
15	25.6	142.7	975	30	110	NE: 750 SW: 390	大型	—
18	25.5	142.2	975	30	110	NE: 750 SW: 390	大型	—
21	25.4	141.5	975	30	110	NE: 750 SW: 390	大型	—
19 00	25.6	141.3	975	30	110	NE: 750 SW: 390	大型	—
03	26.0	140.8	975	30	110	NE: 750 SW: 390	大型	—
06	26.4	140.0	975	30	110	NE: 750 SW: 390	大型	—
09	26.2	139.9	975	30	110	NE: 750 SW: 390	大型	—
12	26.7	139.5	975	30	110	NE: 750 SW: 390	大型	—
15	26.9	139.1	975	30	110	N: 750 S: 390	大型	—
18	27.5	138.7	975	30	110	N: 750 S: 390	大型	—
21	27.9	138.4	970	35	110	N: 750 S: 390	大型	強い
20 00	28.1	137.9	970	35	110	N: 750 S: 390	大型	強い
03	28.5	137.8	970	35	110	NE: 800 SW: 440	大型	強い
06	28.7	137.7	970	35	110	NE: 800 SW: 440	大型	強い
09	28.9	137.5	970	35	110	NE: 800 SW: 440	大型	強い
12	29.2	137.5	970	35	110	NE: 800 SW: 440	大型	強い
15	29.7	137.5	970	35	130	NE: 700 SW: 440	大型	強い
18	30.0	137.6	970	35	130	NE: 700 SW: 440	大型	強い
21	30.3	137.6	970	35	130	NE: 700 SW: 440	大型	強い
21 00	30.7	137.7	970	35	W: 185 E: 150	NE: 700 SW: 440	大型	強い
03	31.5	137.8	965	35	W: 185 E: 150	NE: 700 SW: 440	大型	強い
04	31.7	137.9	965	35	W: 185 E: 150	NE: 700 SW: 440	大型	強い
05	31.8	138.0	965	35	W: 185 E: 150	NE: 700 SW: 440	大型	強い
06	31.9	138.1	965	35	185	E: 650 W: 440	大型	強い
07	32.1	138.3	965	35	185	E: 650 W: 440	大型	強い
08	32.3	138.3	965	35	185	E: 650 W: 440	大型	強い
09	32.5	138.7	960	40	185	E: 650 W: 440	大型	強い
10	32.6	138.8	960	40	185	E: 650 W: 440	大型	強い
11	32.9	138.9	960	40	185	E: 650 W: 440	大型	強い
12	33.0	139.0	960	40	185	E: 650 W: 440	大型	強い
13	33.2	139.3	960	40	185	E: 650 W: 440	大型	強い
14	33.5	139.5	960	40	185	E: 650 W: 440	大型	強い
15	33.7	139.9	960	40	185	E: 650 W: 440	大型	強い
16	34.0	140.2	960	40	185	E: 650 W: 440	大型	強い
17	34.1	140.4	960	40	185	E: 650 W: 440	大型	強い
18	34.4	140.9	960	40	185	E: 650 W: 440	大型	強い
19	34.7	141.2	960	40	185	E: 650 W: 440	大型	強い
20	34.8	141.5	960	40	185	E: 650 W: 440	大型	強い
21	34.9	141.8	960	40	185	E: 650 W: 440	大型	強い
22	35.1	142.1	960	40	185	E: 650 W: 440	大型	強い
23	35.6	142.5	960	40	185	E: 650 W: 440	大型	強い

続く

月 日 時	中心位置		中心気圧 hPa	最大風速 m/s	暴風域半径 km	強風域半径 km	大きさ・強さ 等	
	緯度	経度					大きさ	強さ
9 22 00	35.8 N	142.8 E	960	40	185	E: 650 W: 440	大型	強い
01	36.0	143.2	965	35	SE: 150 NW: 75	E: 560 W: 330	－	強い
02	36.4	143.8	965	35	SE: 150 NW: 75	E: 560 W: 330	－	強い
03	36.8	144.2	970	35	SE: 150 NW: 75	E: 560 W: 330	－	強い
06	37.2	145.9	970	35	SE: 150 NW: 75	E: 560 W: 330	－	強い
09	38.3	147.7	970	35	SE: 150 NW: 75	E: 560 W: 330	－	強い
12	38.7	148.9	970	35	SE: 150 NW: 75	SE: 500 NW: 440	－	強い
15	39.4	150.6	975	30	SE: 130 NW: 55	SE: 500 NW: 440	－	－
18	39.8	152.0	980	30	SE: 130 NW: 55	SE: 500 NW: 440	－	－
21	40.0	154.0	984	--	---	---	温帯低気圧に変わる	

※この位置表は速報値に基づくものであり、後日確定した値を別途公表する。

（２）地上天気図及び気象衛星赤外画像（９月20日03時～22日03時）

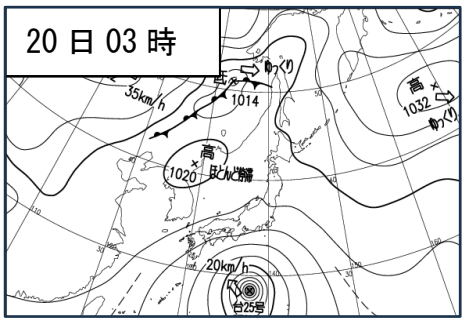



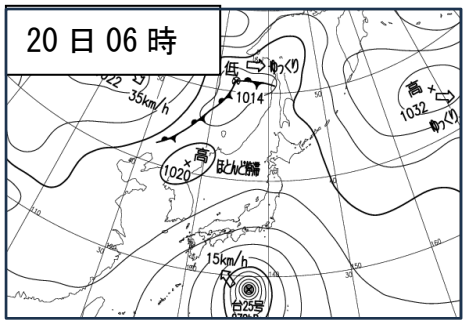



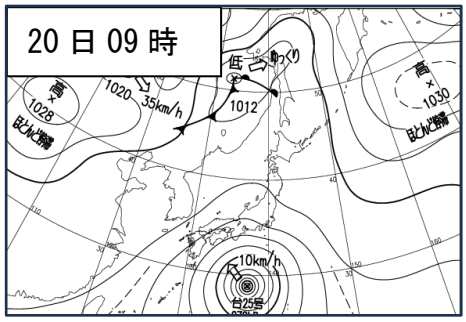



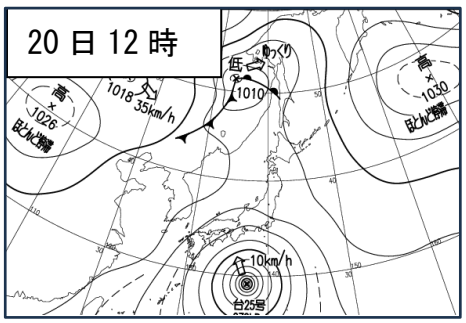



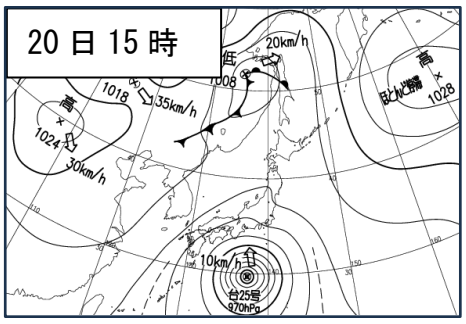

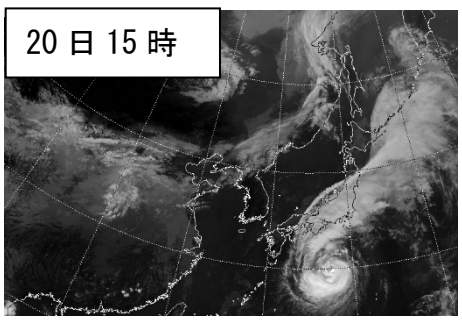

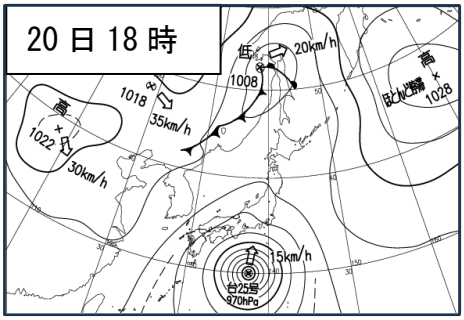
20 日 18 時
低
1008
20km/h
高
1028
1018
35km/h
高
1022
30km/h
15km/h
台25号
970hPa


20 日 18 時

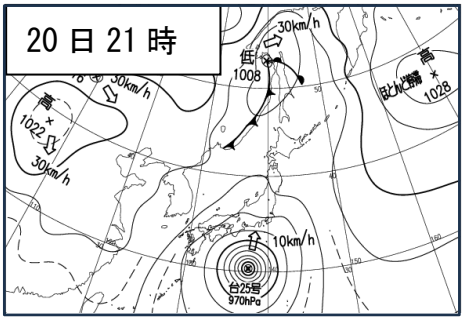
20 日 21 時
30km/h
低
1008
高
1028
高
1022
30km/h
10km/h
台25号
970hPa


20 日 21 時

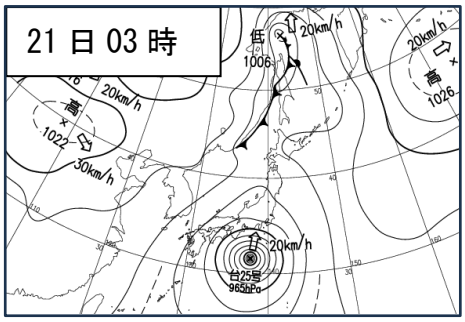
21 日 03 時
低
1006
20km/h
高
1026
高
1022
30km/h
台25号
965hPa


21 日 03 時

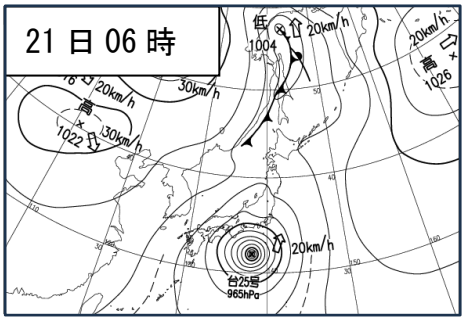
21 日 06 時
低
1004
20km/h
高
1026
高
1022
30km/h
台25号
965hPa

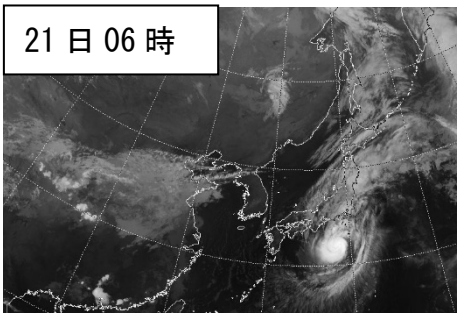
21 日 06 時

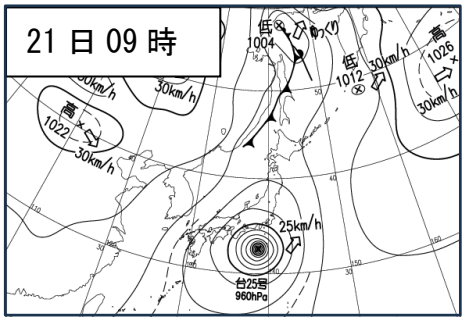
21 日 09 時
低
1004
低
1012
30km/h
高
1026
高
1022
30km/h
25km/h
台25号
960hPa


21 日 09 時

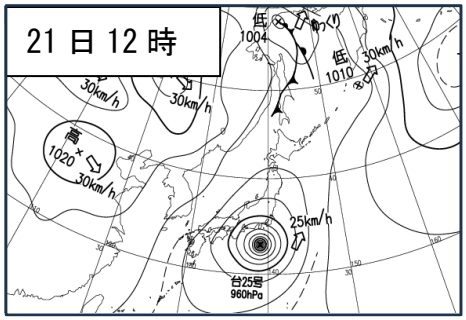
21 日 12 時
低
1004
ゆっくり
低
1010
30km/h
30km/h
30km/h
高
1020
30km/h
25km/h
台25号
960hPa


21 日 12 時

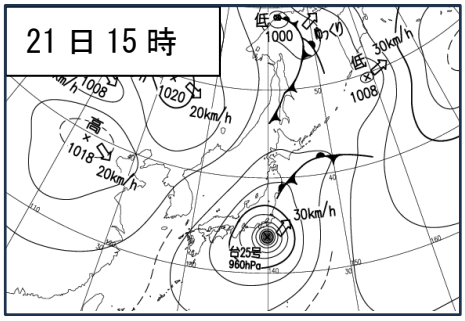
21 日 15 時
低
1000
ゆっくり
低
1008
30km/h
1008
1020
20km/h
高
1018
20km/h
30km/h
台25号
960hPa

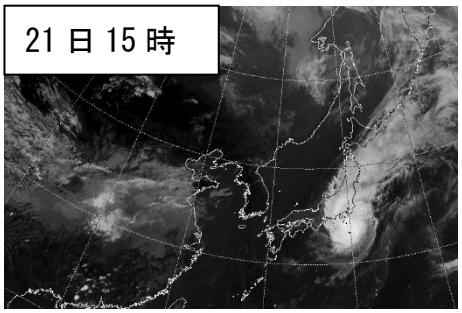
21 日 15 時

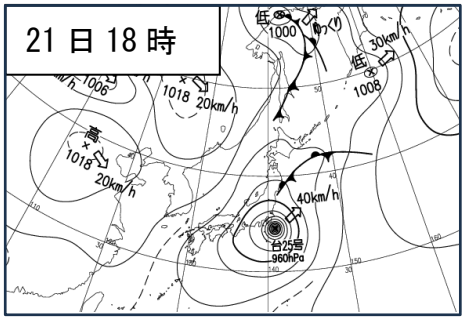
21 日 18 時
低
1000
ゆっくり
低
1008
30km/h
1006
1018
20km/h
高
1018
20km/h
40km/h
台25号
960hPa


21 日 18 時

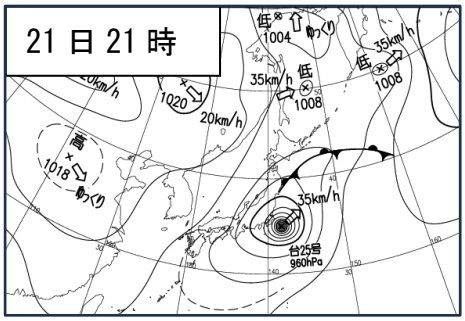
21 日 21 時
低
1004
ゆっくり
35km/h
低
1008
35km/h
低
1008
1020
20km/h
高
1018
ゆっくり
35km/h
台25号
960hPa


21 日 21 時

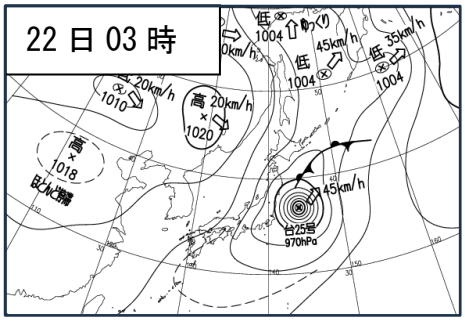
22 日 03 時
低
1004
ゆっくり
45km/h
低
1004
35km/h
低
1004
20km/h
1010
高
20km/h
1020
高
1018
45km/h
台25号
970hPa


22 日 03 時

（３）レーダーエコー合成図（９月 20 日 01 時～21 日 24 時）

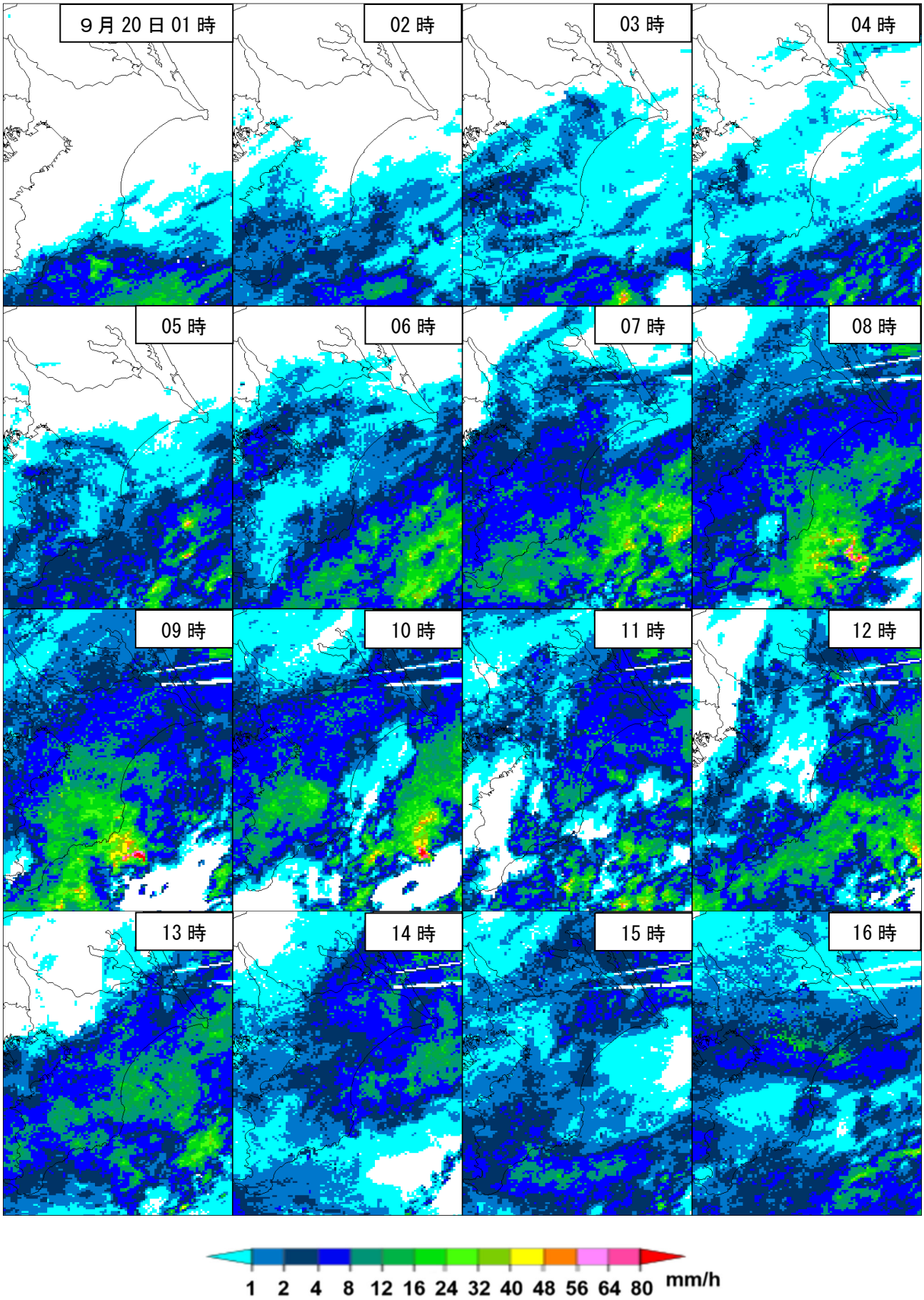

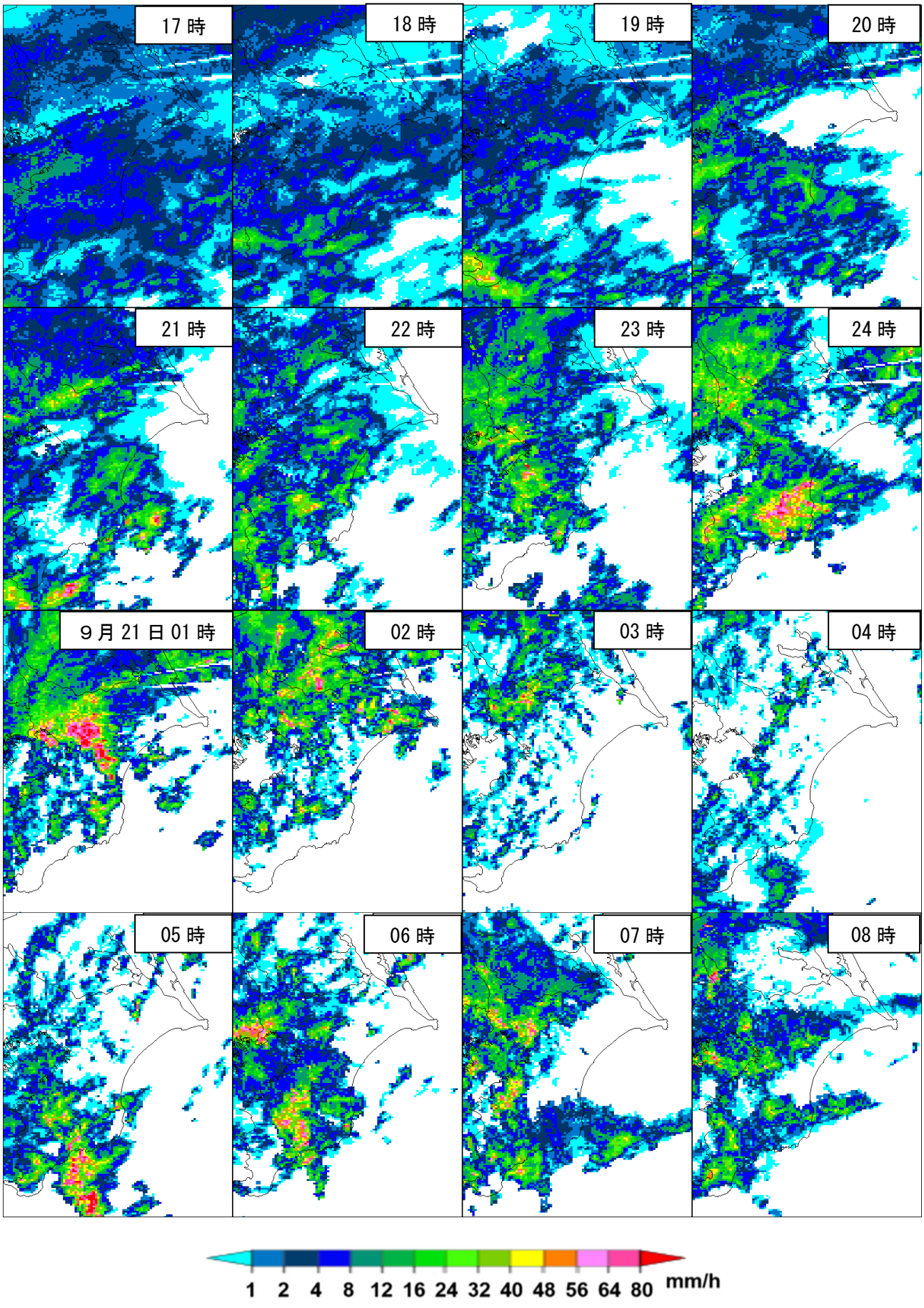
17 時
18 時
19 時
20 時
21 時
22 時
23 時
24 時
9 月 21 日 01 時
02 時
03 時
04 時
05 時
06 時
07 時
08 時
1 2 4 8 12 16 24 32 40 48 56 64 80 mm/h

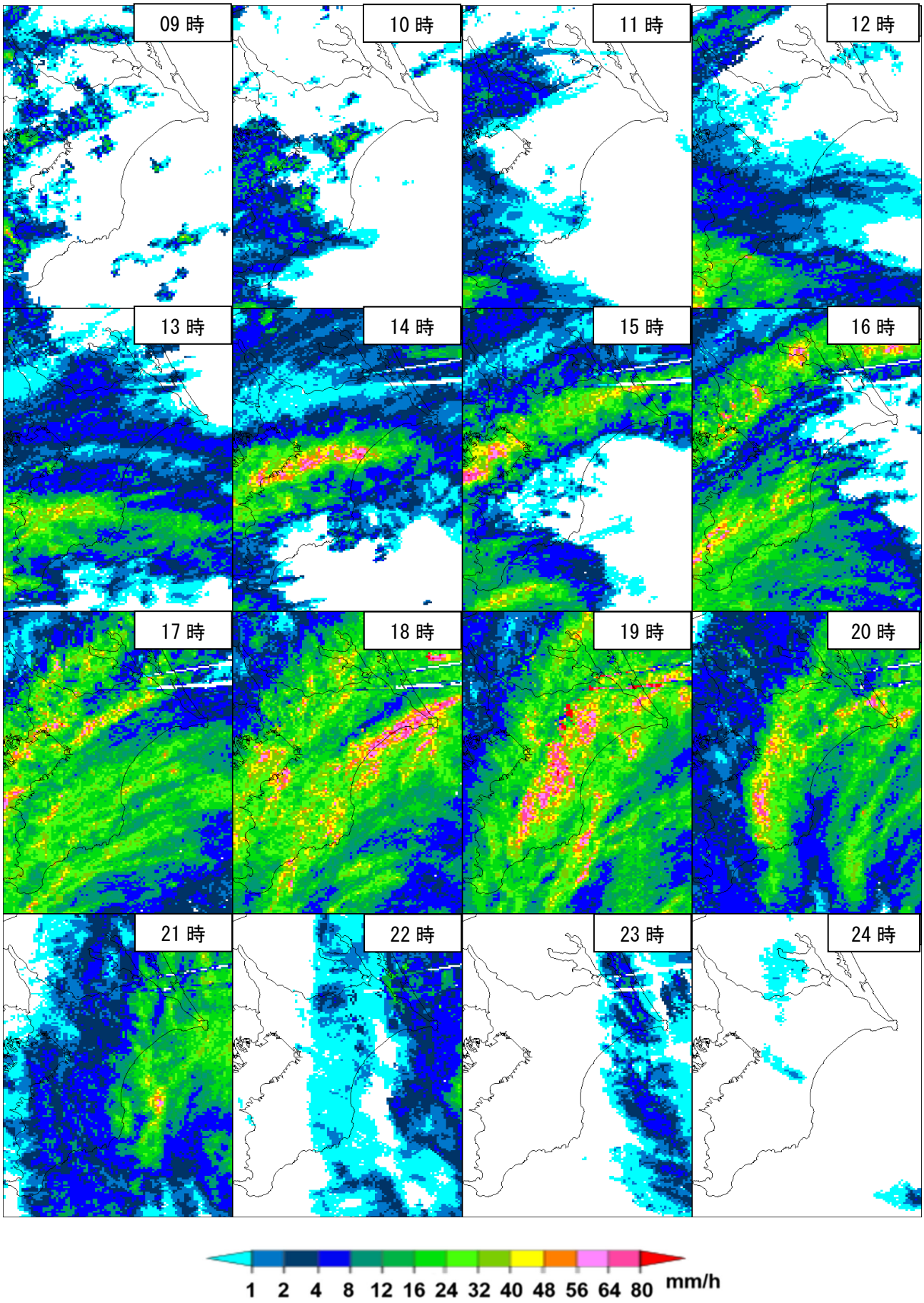
09 時
10 時
11 時
12 時
13 時
14 時
15 時
16 時
17 時
18 時
19 時
20 時
21 時
22 時
23 時
24 時
1 2 4 8 12 16 24 32 40 48 56 64 80 mm/h

（４）解析雨量積算図、期間降水量、最大１時間降水量、最大 24 時間降水量、最大 48 時間降水量、降水量の推移

（ア）解析雨量積算図（９月20日～21日）

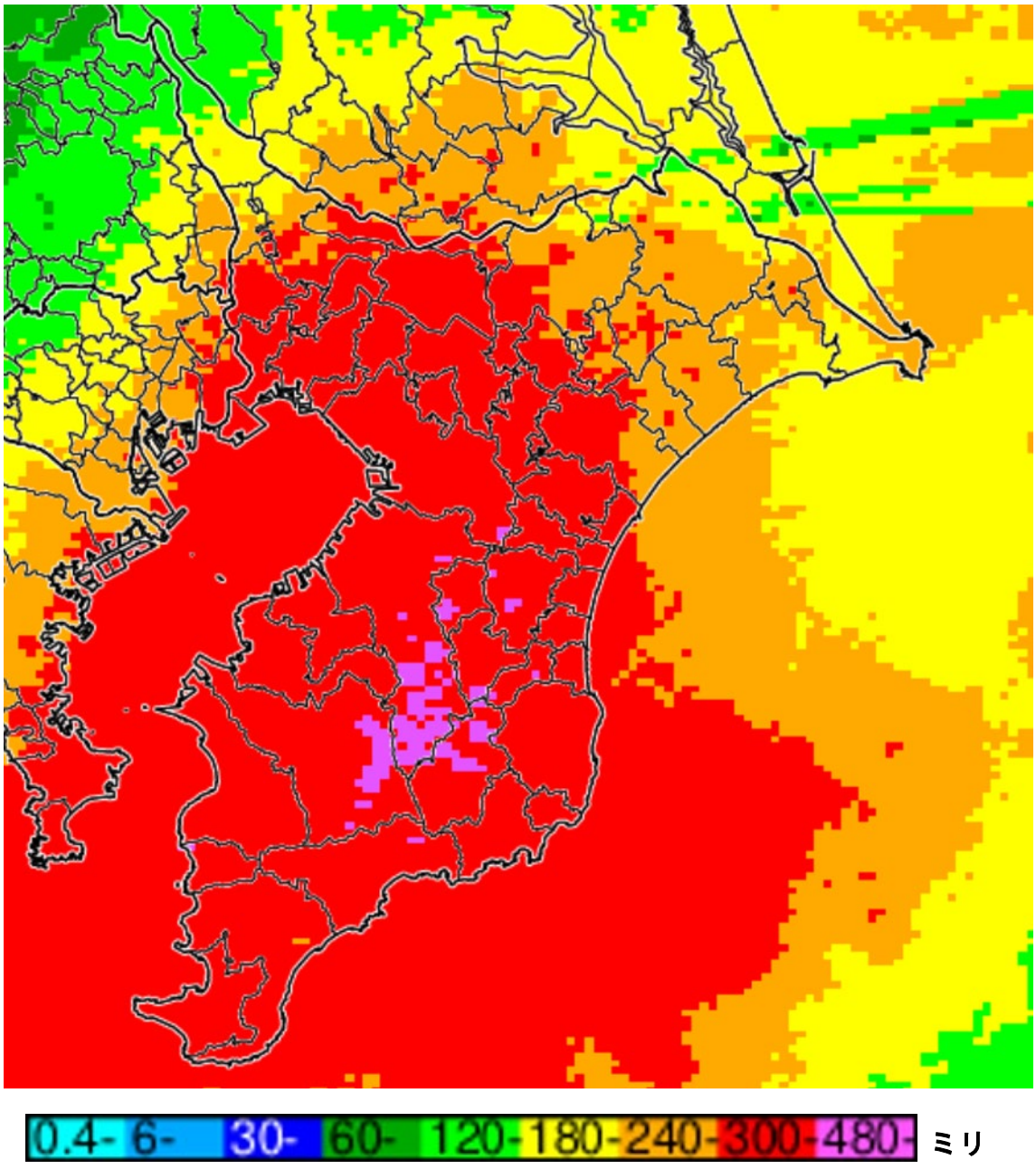

※解析雨量とは、気象レーダーとアメダス等の地上の雨量計により観測されたデータを組み合わせ１㎞四方ごとに過去１時間雨量を解析したもの

（イ）期間降水量（９月20日01時～21日24時）

県名	市町村名	地点名	20日01時から	21日	合計
			(mm)	(mm)	(mm)
千葉県	我孫子市	我孫子	90.0	237.5	327.5
千葉県	香取市	香取	70.0	240.0	310.0
千葉県	香取郡 東庄町	東庄	67.5	221.5	289.0
千葉県	船橋市	船橋	103.5	290.0	393.5
千葉県	佐倉市	佐倉	99.5	278.0	377.5
千葉県	成田市	成田	87.5	239.5	327.0
千葉県	銚子市	銚子	101.5	164.0	265.5
千葉県	山武郡 横芝光町	横芝光	85.5	219.5	305.0
千葉県	千葉市 中央区	千葉	109.5	309.5	419.0
千葉県	茂原市	茂原	155.5	309.5	465.0
千葉県	木更津市	木更津	109.5	291.0	400.5
千葉県	市原市	牛久	146.0	341.0	487.0
千葉県	君津市	坂畑	176.0	375.0	551.0
千葉県	夷隅郡 大多喜町	大多喜	202.5	304.5	507.0
千葉県	安房郡 鋸南町	鋸南	140.5	276.5	417.0
千葉県	鴨川市	鴨川	126.0	255.0	381.0
千葉県	勝浦市	勝浦	194.0	192.0	386.0
千葉県	館山市	館山	190.5	242.5	433.0

（ウ）最大１時間降水量（９月20日01時～21日24時）

県名	市町村名	地点名	降水量(mm)	月　日	時　分
千葉県	我孫子市	我孫子	42.0	９月21日	17時06分
千葉県	香取市	香取	61.0	９月21日	15時51分
千葉県	香取郡 東庄町	東庄	50.5	９月21日	19時05分
千葉県	船橋市	船橋	37.5	９月21日	17時42分
千葉県	佐倉市	佐倉	50.5	９月21日	01時34分
千葉県	成田市	成田	51.5	９月21日	15時20分
千葉県	銚子市	銚子	37.0	９月21日	18時40分
千葉県	山武郡 横芝光町	横芝光	53.0	９月21日	18時56分
千葉県	千葉市 中央区	千葉	43.5	９月21日	14時54分
千葉県	茂原市	茂原	54.0	９月21日	19時03分
千葉県	木更津市	木更津	40.0	９月21日	14時20分
千葉県	市原市	牛久	50.0	９月21日	20時12分
千葉県	君津市	坂畑	50.5	９月21日	06時12分
千葉県	夷隅郡 大多喜町	大多喜	50.0	９月21日	18時28分
千葉県	安房郡 鋸南町	鋸南	37.0	９月21日	16時49分
千葉県	鴨川市	鴨川	47.0	９月21日	06時02分
千葉県	勝浦市	勝浦	37.0	９月21日	17時58分
千葉県	館山市	館山	44.0	９月21日	12時40分

※最大１時間降水量は前１時間の値

（エ）最大24時間降水量（９月20日01時～21日24時）

県名	市町村名	地点名	降水量(mm)	月　日	時　分
千葉県	我孫子市	我孫子	293.5	９月21日	19時50分
千葉県	香取市	香取	251.5	９月21日	21時30分
千葉県	香取郡 東庄町	東庄	225.5	９月21日	23時30分
千葉県	船橋市	船橋	345.5	９月21日	19時40分
千葉県	佐倉市	佐倉	322.0	９月21日	20時20分
千葉県	成田市	成田	261.5	９月21日	20時40分
千葉県	銚子市	銚子	177.5	９月21日	22時50分
千葉県	山武郡 横芝光町	横芝光	231.0	９月21日	21時40分
千葉県	千葉市 中央区	千葉	352.5	９月21日	20時30分
千葉県	茂原市	茂原	369.5	９月21日	20時50分
千葉県	木更津市	木更津	319.0	９月21日	18時30分
千葉県	市原市	牛久	392.5	９月21日	20時50分
千葉県	君津市	坂畑	433.5	９月21日	20時30分
千葉県	夷隅郡 大多喜町	大多喜	372.0	９月21日	20時50分
千葉県	安房郡 鋸南町	鋸南	331.5	９月21日	19時10分
千葉県	鴨川市	鴨川	279.0	９月21日	21時40分
千葉県	勝浦市	勝浦	230.0	９月21日	19時30分
千葉県	館山市	館山	331.0	９月21日	19時00分

※最大24時間降水量は前24時間の値

（オ）最大48時間降水量（９月20日01時～21日24時）

県名	市町村名	地点名	降水量(mm)	月　日	時　分
千葉県	我孫子市	我孫子	328.0	９月21日	23時10分
千葉県	香取市	香取	310.0	９月21日	24時00分
千葉県	香取郡 東庄町	東庄	289.0	９月21日	24時00分
千葉県	船橋市	船橋	394.0	９月21日	21時30分
千葉県	佐倉市	佐倉	377.5	９月21日	24時00分
千葉県	成田市	成田	327.0	９月21日	24時00分
千葉県	銚子市	銚子	265.5	９月21日	24時00分
千葉県	山武郡 横芝光町	横芝光	305.0	９月21日	24時00分
千葉県	千葉市 中央区	千葉	419.0	９月21日	24時00分
千葉県	茂原市	茂原	465.0	９月21日	24時00分
千葉県	木更津市	木更津	400.5	９月21日	24時00分
千葉県	市原市	牛久	487.0	９月21日	24時00分
千葉県	君津市	坂畑	551.0	９月21日	24時00分
千葉県	夷隅郡 大多喜町	大多喜	507.0	９月21日	24時00分
千葉県	安房郡 鋸南町	鋸南	417.0	９月21日	24時00分
千葉県	鴨川市	鴨川	381.0	９月21日	24時00分
千葉県	勝浦市	勝浦	386.0	９月21日	24時00分
千葉県	館山市	館山	433.0	９月21日	24時00分

※最大48時間降水量は前48時間の値

（カ）降水量の推移（９月19日24時～21日24時）

※　総降水量の多かった観測点の上位４地点を掲載

棒グラフ：１時間降水量、折れ線グラフ：総降水量

坂畑　　2026年9月19日24時～2026年9月21日24時

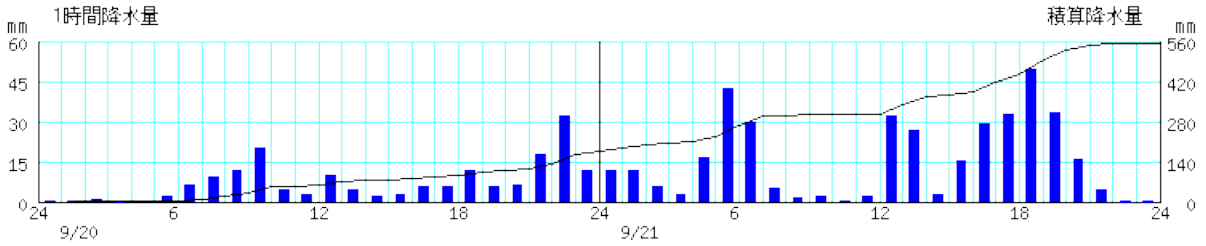

大多喜　　2026年9月19日24時～2026年9月21日24時

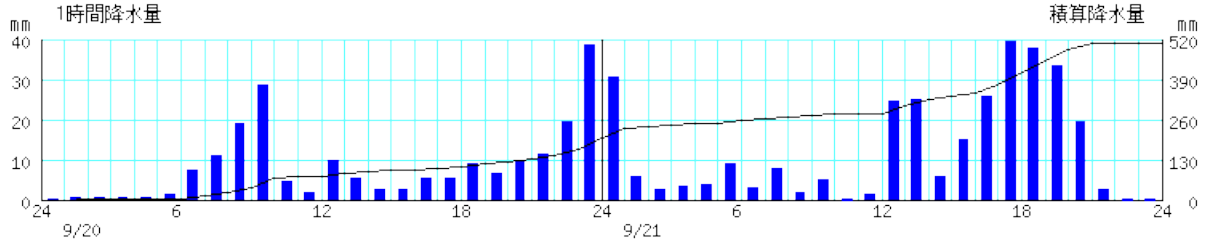

牛久　　2026年9月19日24時～2026年9月21日24時

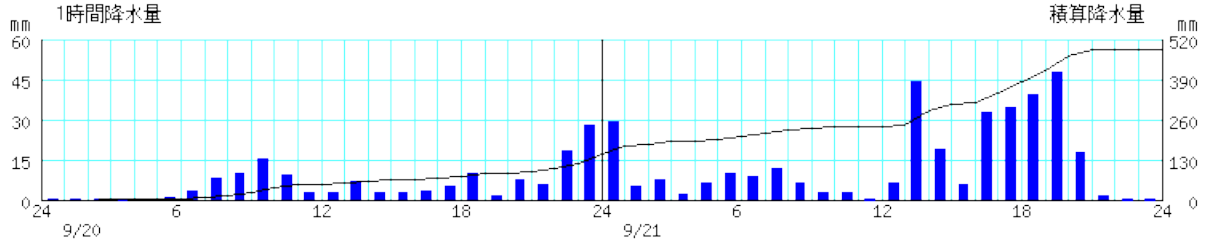

茂原　　2026年9月19日24時～2026年9月21日24時

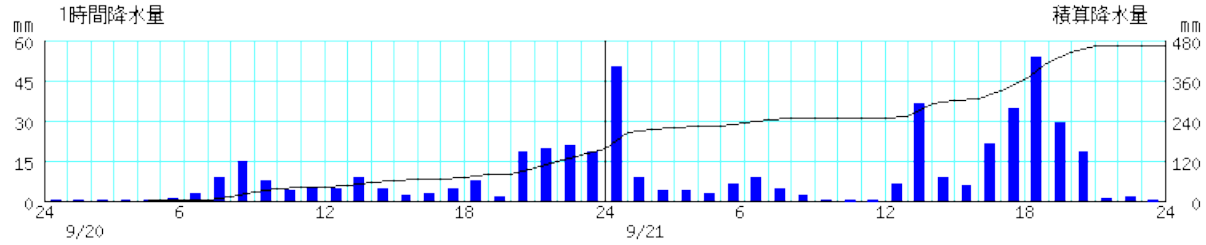

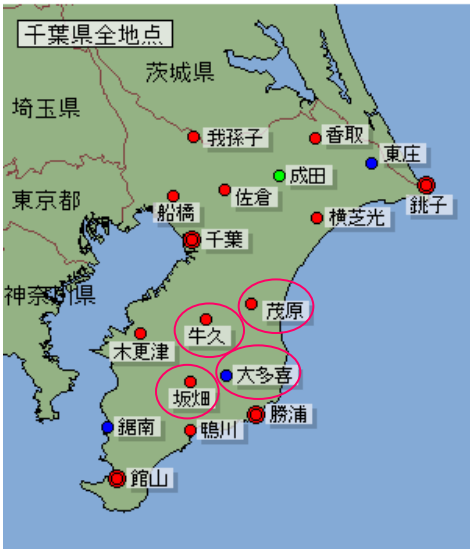

※例えば、「18 時」の値は 17 時から 18 時までに観測された１時間雨量。

（５）キキクル（９月 20 日 06 時 00 分～22 日 13 時 00 分）

	名　称	表示年月日時分	凡　例
上段	土砂キキクル		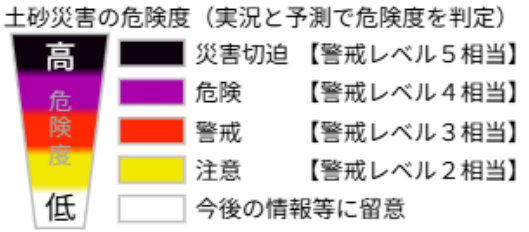
中段	浸水キキクル		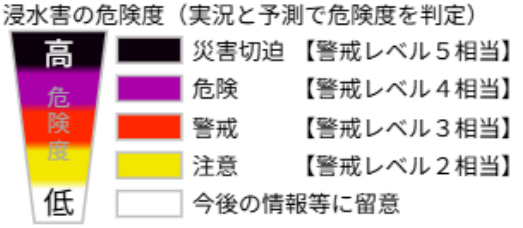
下段	洪水キキクル	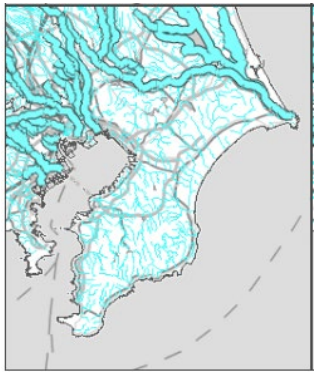	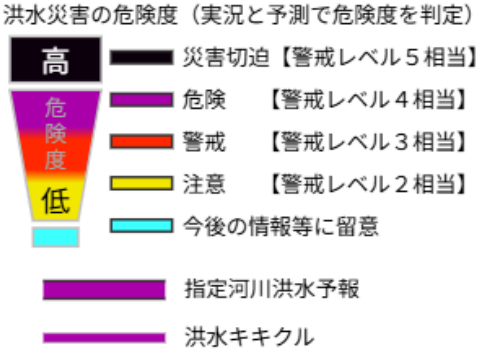

地図出典：地理院タイル（加工して利用）

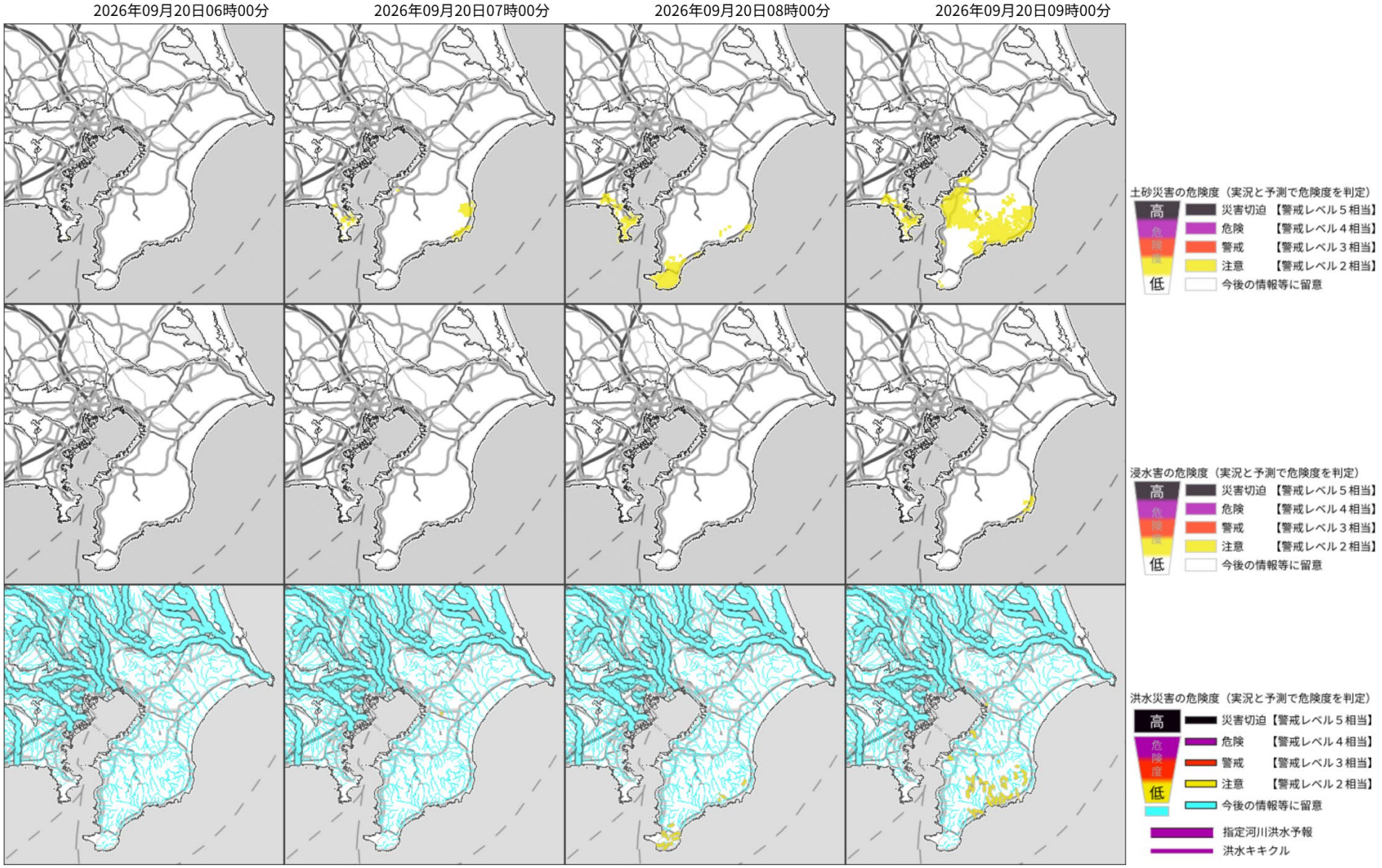
2026年09月20日06時00分
2026年09月20日07時00分
2026年09月20日08時00分
2026年09月20日09時00分
土砂災害の危険度（実況と予測で危険度を判定）
高
危険度
低
災害切迫 【警戒レベル５相当】
危険 【警戒レベル４相当】
警戒 【警戒レベル３相当】
注意 【警戒レベル２相当】
今後の情報等に留意
浸水害の危険度（実況と予測で危険度を判定）
高
危険度
低
災害切迫 【警戒レベル５相当】
危険 【警戒レベル４相当】
警戒 【警戒レベル３相当】
注意 【警戒レベル２相当】
今後の情報等に留意
洪水災害の危険度（実況と予測で危険度を判定）
高
危険度
低
災害切迫 【警戒レベル５相当】
危険 【警戒レベル４相当】
警戒 【警戒レベル３相当】
注意 【警戒レベル２相当】
今後の情報等に留意
指定河川洪水予報
洪水キキクル

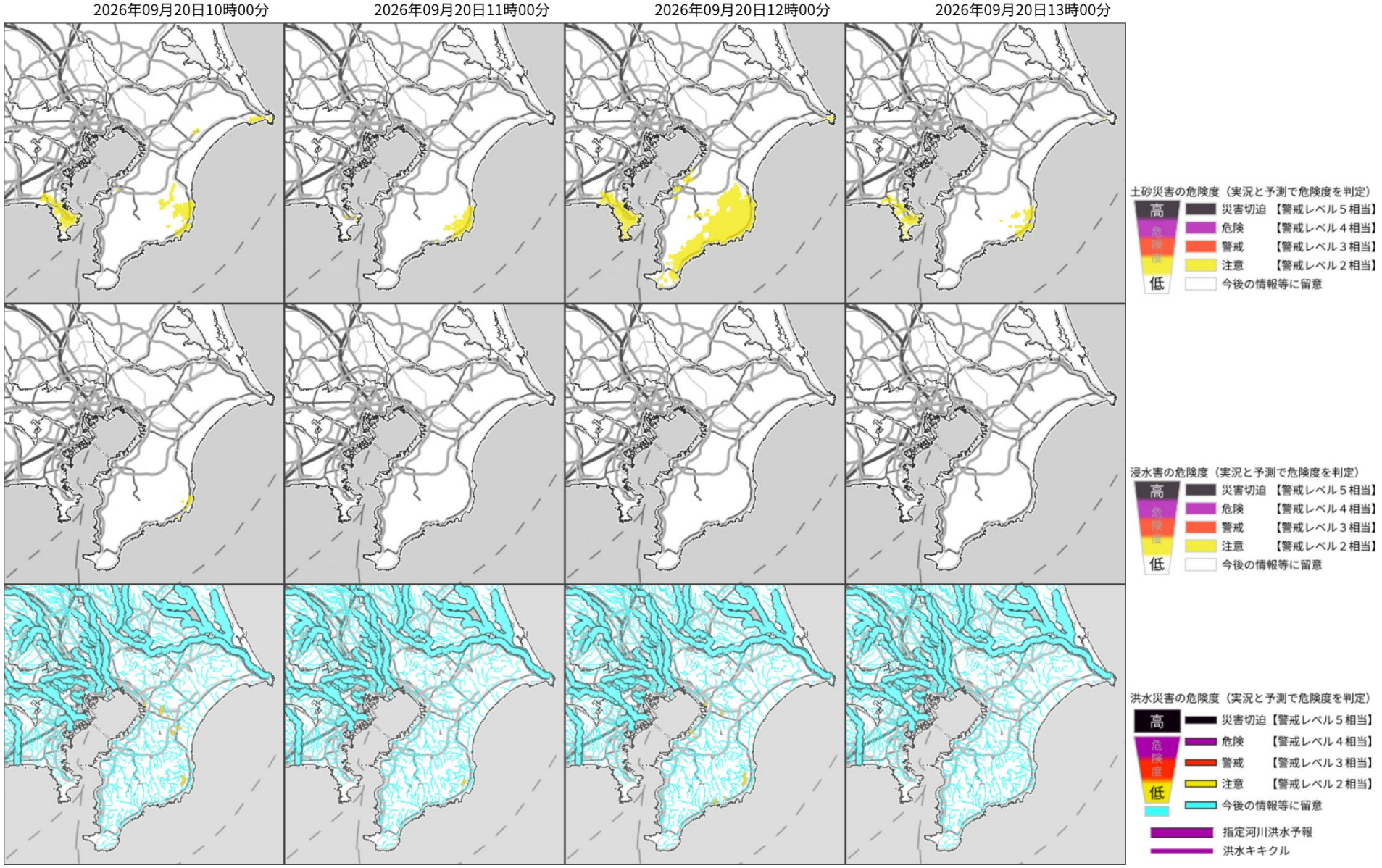
2026年09月20日10時00分
2026年09月20日11時00分
2026年09月20日12時00分
2026年09月20日13時00分
土砂災害の危険度（実況と予測で危険度を判定）
高
危険度
低
災害切迫 【警戒レベル５相当】
危険 【警戒レベル４相当】
警戒 【警戒レベル３相当】
注意 【警戒レベル２相当】
今後の情報等に留意
浸水害の危険度（実況と予測で危険度を判定）
高
危険度
低
災害切迫 【警戒レベル５相当】
危険 【警戒レベル４相当】
警戒 【警戒レベル３相当】
注意 【警戒レベル２相当】
今後の情報等に留意
洪水災害の危険度（実況と予測で危険度を判定）
高
危険度
低
災害切迫【警戒レベル５相当】
危険 【警戒レベル４相当】
警戒 【警戒レベル３相当】
注意 【警戒レベル２相当】
今後の情報等に留意
指定河川洪水予報
洪水キキクル

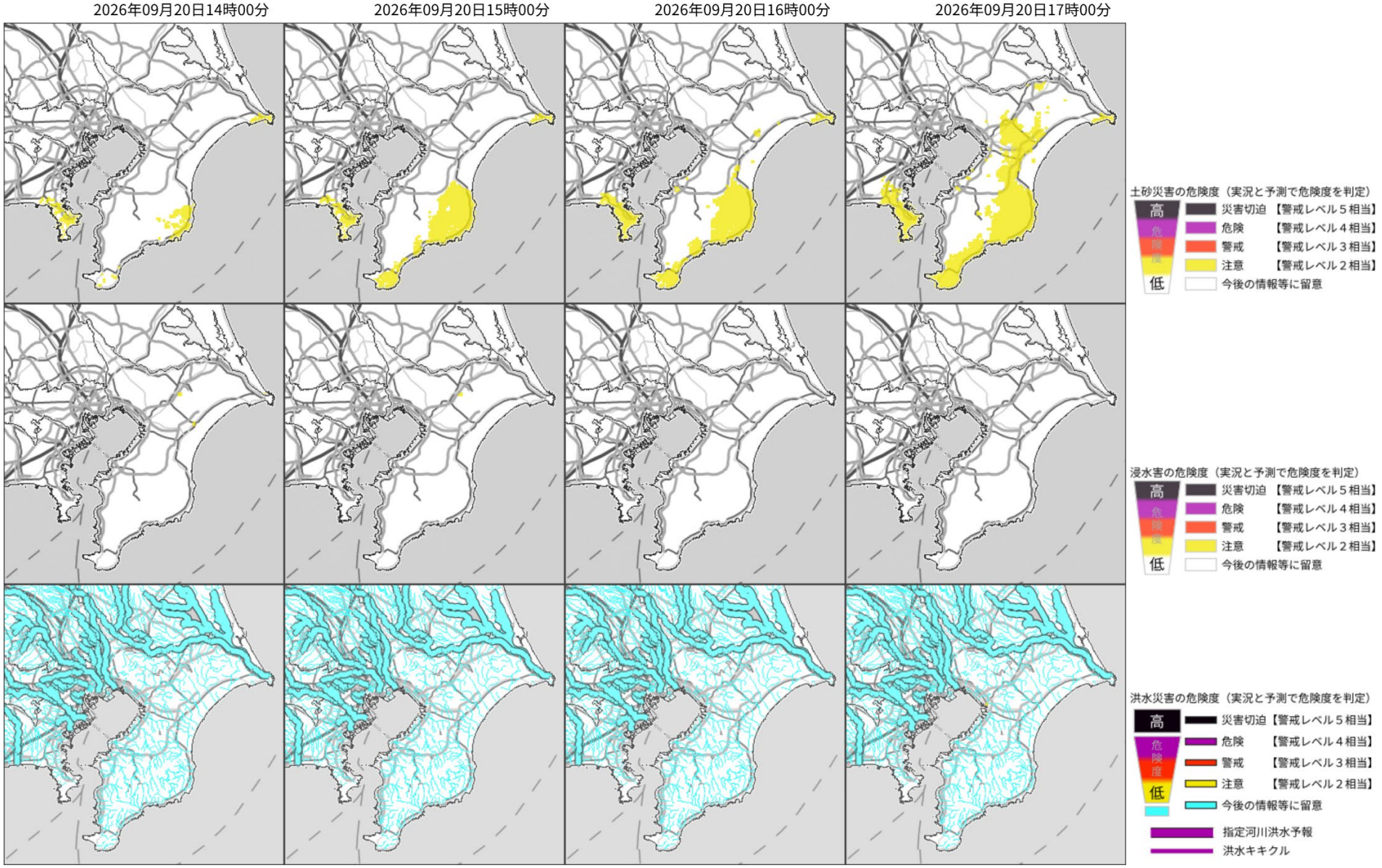
2026年09月20日14時00分
2026年09月20日15時00分
2026年09月20日16時00分
2026年09月20日17時00分
土砂災害の危険度（実況と予測で危険度を判定）
高
危険度
低
災害切迫 【警戒レベル５相当】
危険 【警戒レベル４相当】
警戒 【警戒レベル３相当】
注意 【警戒レベル２相当】
今後の情報等に留意
浸水害の危険度（実況と予測で危険度を判定）
高
危険度
低
災害切迫 【警戒レベル５相当】
危険 【警戒レベル４相当】
警戒 【警戒レベル３相当】
注意 【警戒レベル２相当】
今後の情報等に留意
洪水災害の危険度（実況と予測で危険度を判定）
高
危険度
低
災害切迫【警戒レベル５相当】
危険 【警戒レベル４相当】
警戒 【警戒レベル３相当】
注意 【警戒レベル２相当】
今後の情報等に留意
指定河川洪水予報
洪水キキクル

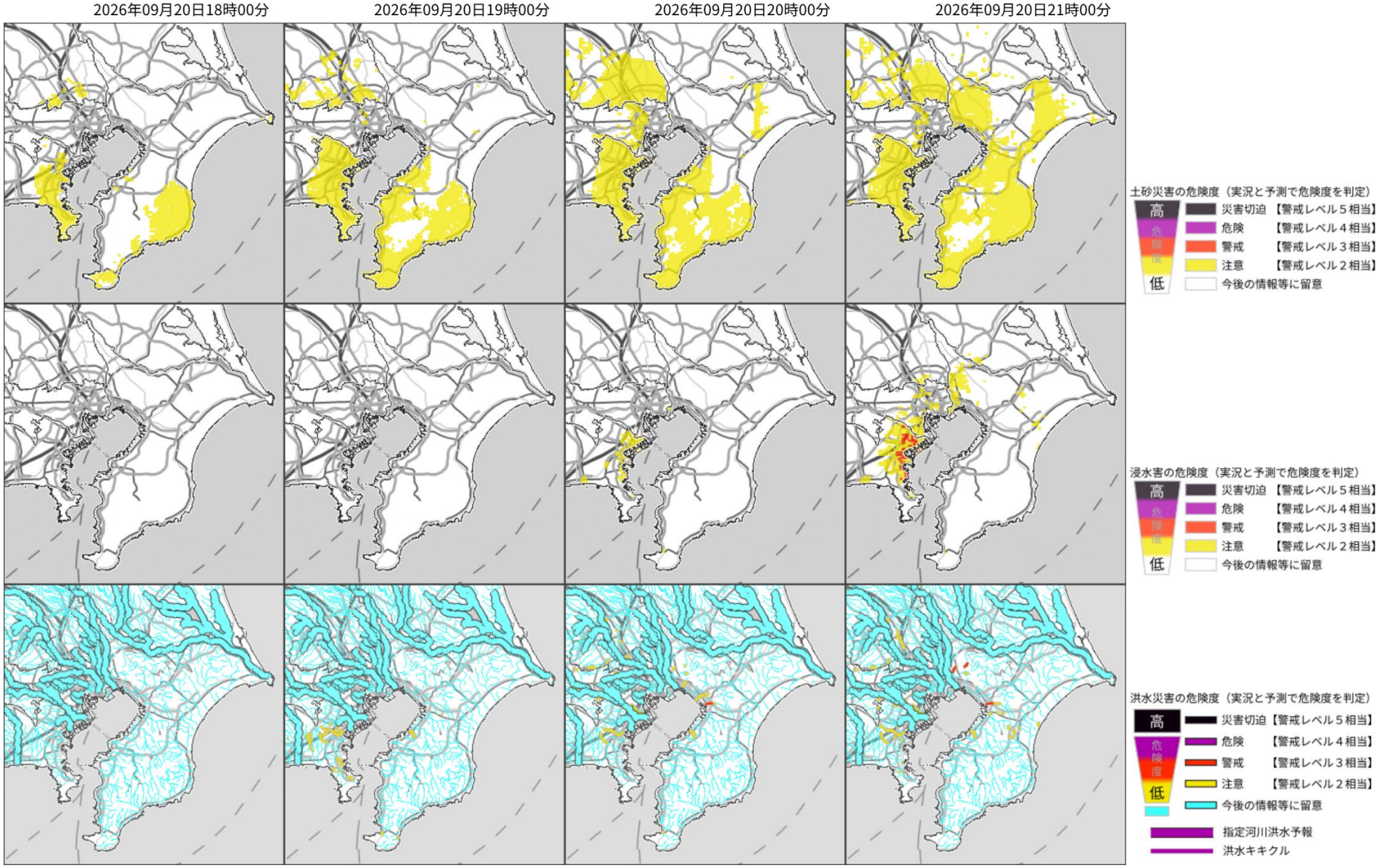
2026年09月20日18時00分
2026年09月20日19時00分
2026年09月20日20時00分
2026年09月20日21時00分
土砂災害の危険度（実況と予測で危険度を判定）
高
危険度
低
災害切迫 【警戒レベル５相当】
危険 【警戒レベル４相当】
警戒 【警戒レベル３相当】
注意 【警戒レベル２相当】
今後の情報等に留意
浸水害の危険度（実況と予測で危険度を判定）
高
危険度
低
災害切迫 【警戒レベル５相当】
危険 【警戒レベル４相当】
警戒 【警戒レベル３相当】
注意 【警戒レベル２相当】
今後の情報等に留意
洪水災害の危険度（実況と予測で危険度を判定）
高
危険度
低
災害切迫【警戒レベル５相当】
危険 【警戒レベル４相当】
警戒 【警戒レベル３相当】
注意 【警戒レベル２相当】
今後の情報等に留意
指定河川洪水予報
洪水キキクル

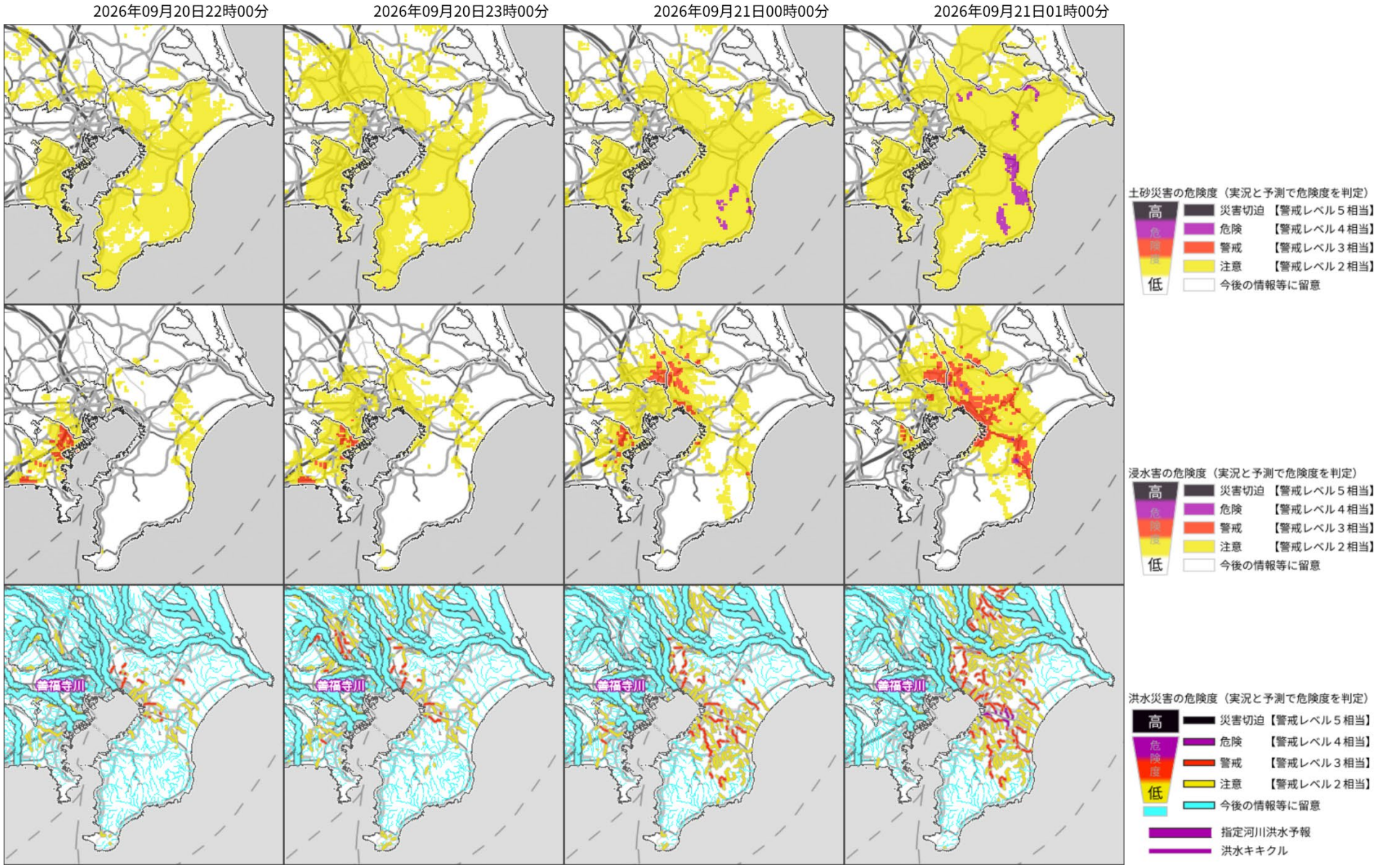
2026年09月20日22時00分
2026年09月20日23時00分
2026年09月21日00時00分
2026年09月21日01時00分
善福寺川
土砂災害の危険度（実況と予測で危険度を判定）
高
危険度
低
災害切迫 【警戒レベル５相当】
危険 【警戒レベル４相当】
警戒 【警戒レベル３相当】
注意 【警戒レベル２相当】
今後の情報等に留意
浸水害の危険度（実況と予測で危険度を判定）
高
危険度
低
災害切迫 【警戒レベル５相当】
危険 【警戒レベル４相当】
警戒 【警戒レベル３相当】
注意 【警戒レベル２相当】
今後の情報等に留意
洪水災害の危険度（実況と予測で危険度を判定）
高
危険度
低
災害切迫 【警戒レベル５相当】
危険 【警戒レベル４相当】
警戒 【警戒レベル３相当】
注意 【警戒レベル２相当】
今後の情報等に留意
指定河川洪水予報
洪水キキクル

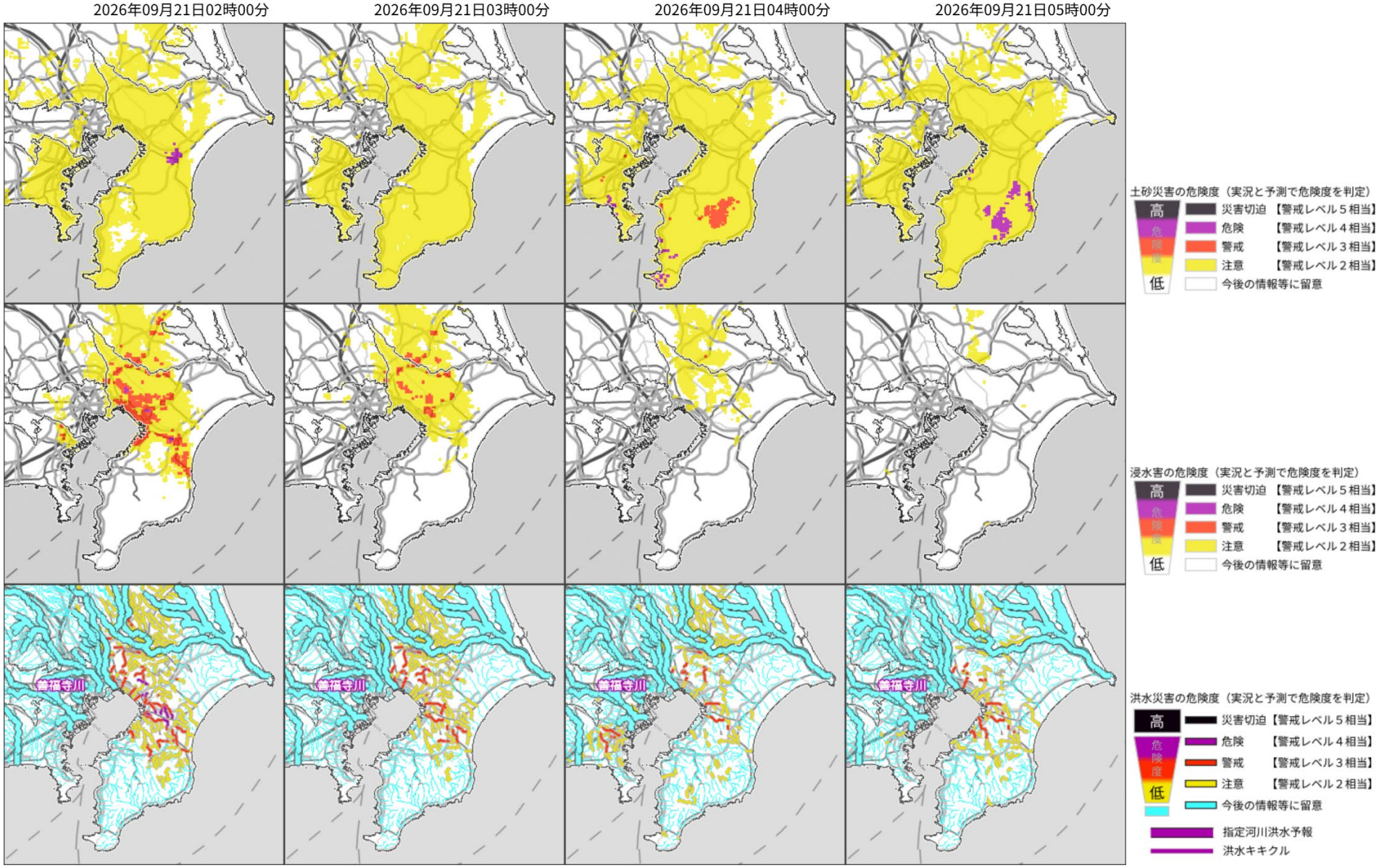
2026年09月21日02時00分
2026年09月21日03時00分
2026年09月21日04時00分
2026年09月21日05時00分
善福寺川
土砂災害の危険度（実況と予測で危険度を判定）
高
危険度
低
災害切迫 【警戒レベル５相当】
危険 【警戒レベル４相当】
警戒 【警戒レベル３相当】
注意 【警戒レベル２相当】
今後の情報等に留意
浸水害の危険度（実況と予測で危険度を判定）
高
危険度
低
災害切迫 【警戒レベル５相当】
危険 【警戒レベル４相当】
警戒 【警戒レベル３相当】
注意 【警戒レベル２相当】
今後の情報等に留意
洪水災害の危険度（実況と予測で危険度を判定）
高
危険度
低
災害切迫 【警戒レベル５相当】
危険 【警戒レベル４相当】
警戒 【警戒レベル３相当】
注意 【警戒レベル２相当】
今後の情報等に留意
指定河川洪水予報
洪水キキクル

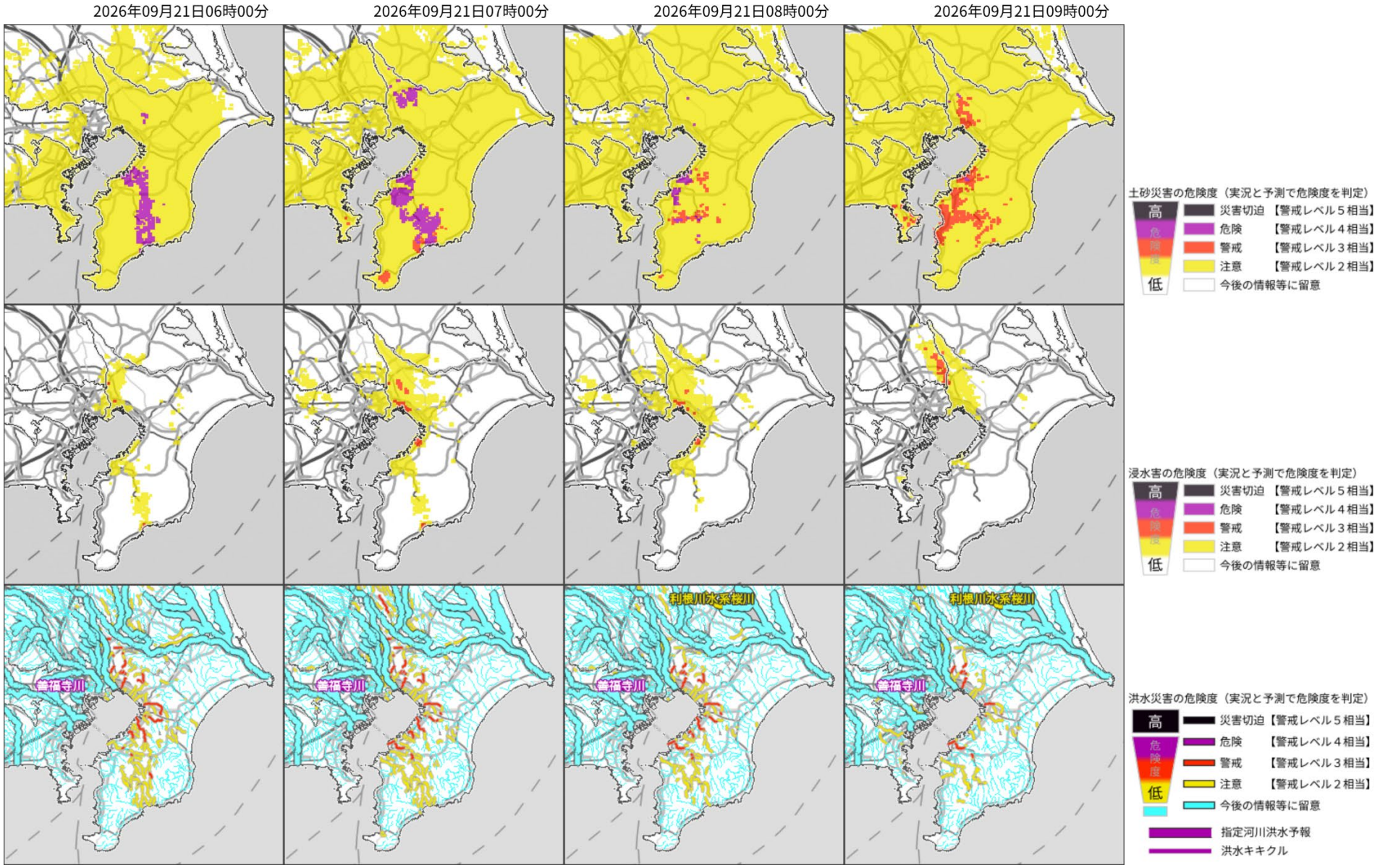
2026年09月21日06時00分
2026年09月21日07時00分
2026年09月21日08時00分
2026年09月21日09時00分
善福寺川
利根川水系桜川
土砂災害の危険度（実況と予測で危険度を判定）
高
危険度
低
災害切迫 【警戒レベル５相当】
危険 【警戒レベル４相当】
警戒 【警戒レベル３相当】
注意 【警戒レベル２相当】
今後の情報等に留意
浸水害の危険度（実況と予測で危険度を判定）
高
危険度
低
災害切迫 【警戒レベル５相当】
危険 【警戒レベル４相当】
警戒 【警戒レベル３相当】
注意 【警戒レベル２相当】
今後の情報等に留意
洪水災害の危険度（実況と予測で危険度を判定）
高
危険度
低
災害切迫 【警戒レベル５相当】
危険 【警戒レベル４相当】
警戒 【警戒レベル３相当】
注意 【警戒レベル２相当】
今後の情報等に留意
指定河川洪水予報
洪水キキクル

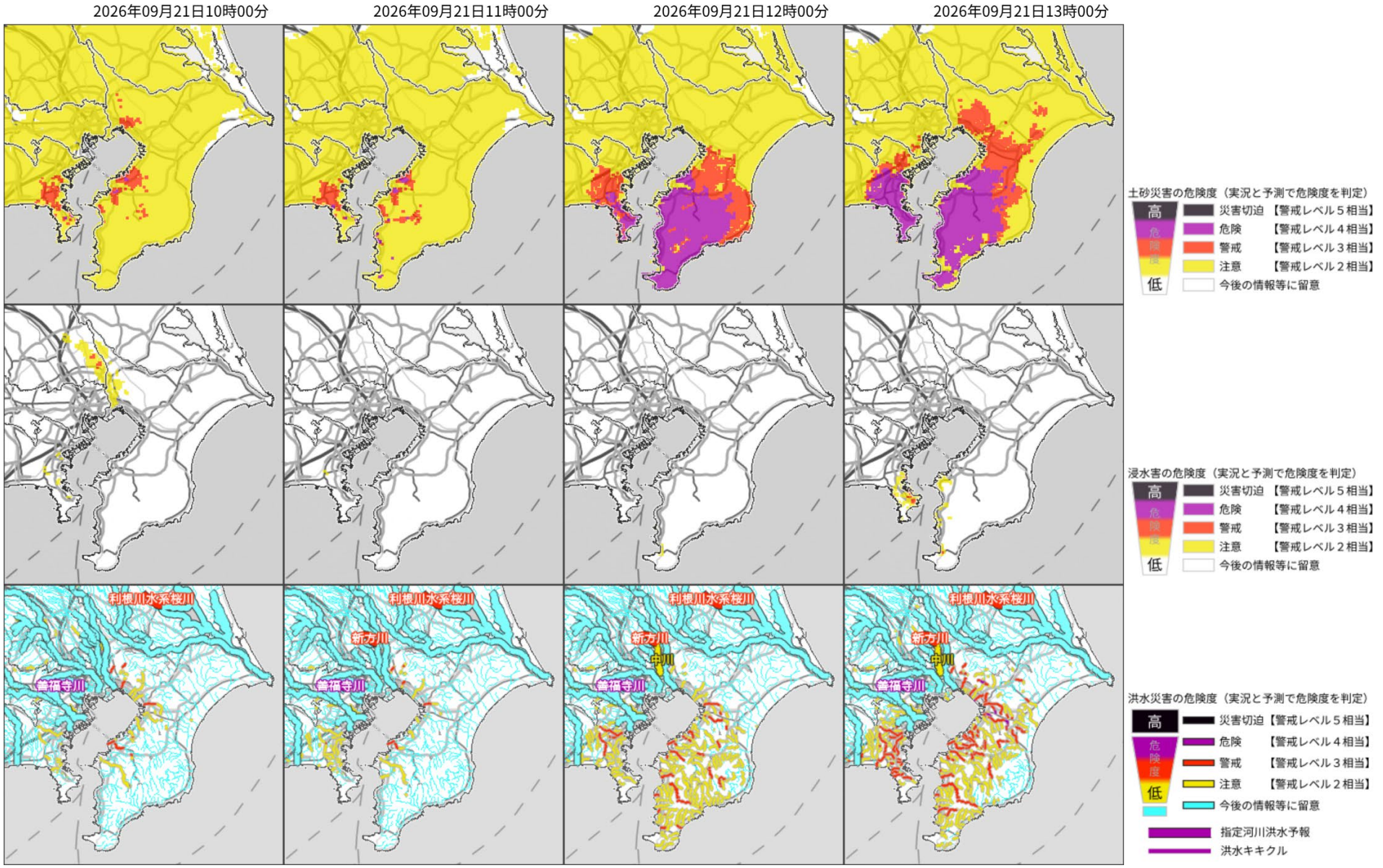
2026年09月21日10時00分
2026年09月21日11時00分
2026年09月21日12時00分
2026年09月21日13時00分
利根川水系桜川
新方川
善福寺川
中川
土砂災害の危険度（実況と予測で危険度を判定）
高
危険度
低
災害切迫 【警戒レベル５相当】
危険 【警戒レベル４相当】
警戒 【警戒レベル３相当】
注意 【警戒レベル２相当】
今後の情報等に留意
浸水害の危険度（実況と予測で危険度を判定）
高
危険度
低
災害切迫 【警戒レベル５相当】
危険 【警戒レベル４相当】
警戒 【警戒レベル３相当】
注意 【警戒レベル２相当】
今後の情報等に留意
洪水災害の危険度（実況と予測で危険度を判定）
高
危険度
低
災害切迫 【警戒レベル５相当】
危険 【警戒レベル４相当】
警戒 【警戒レベル３相当】
注意 【警戒レベル２相当】
今後の情報等に留意
指定河川洪水予報
洪水キキクル

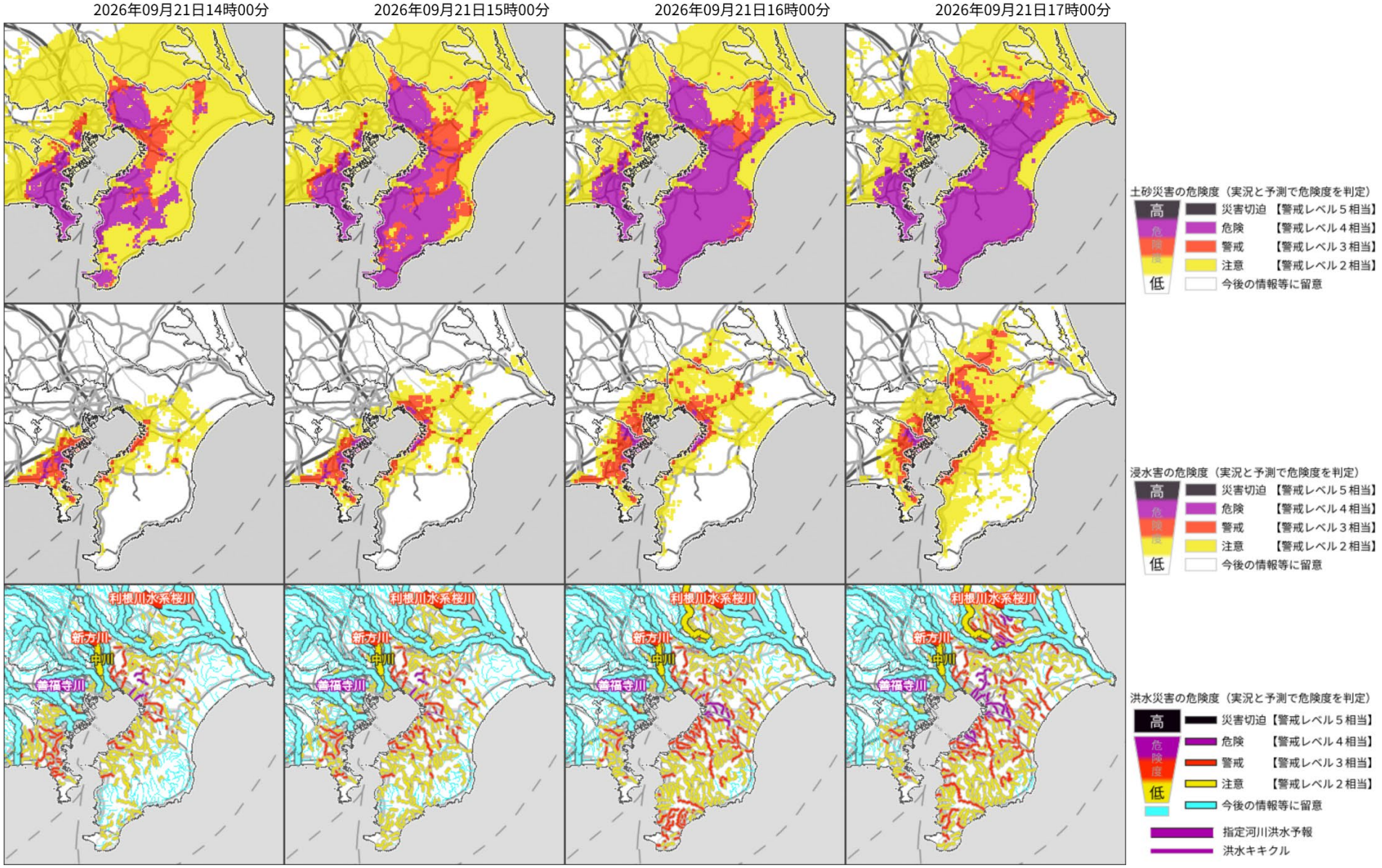
2026年09月21日14時00分
2026年09月21日15時00分
2026年09月21日16時00分
2026年09月21日17時00分
利根川水系桜川
新方川
申川
善福寺川
土砂災害の危険度（実況と予測で危険度を判定）
高
危険度
低
災害切迫 【警戒レベル５相当】
危険 【警戒レベル４相当】
警戒 【警戒レベル３相当】
注意 【警戒レベル２相当】
今後の情報等に留意
浸水害の危険度（実況と予測で危険度を判定）
高
危険度
低
災害切迫 【警戒レベル５相当】
危険 【警戒レベル４相当】
警戒 【警戒レベル３相当】
注意 【警戒レベル２相当】
今後の情報等に留意
洪水災害の危険度（実況と予測で危険度を判定）
高
危険度
低
災害切迫 【警戒レベル５相当】
危険 【警戒レベル４相当】
警戒 【警戒レベル３相当】
注意 【警戒レベル２相当】
今後の情報等に留意
指定河川洪水予報
洪水キキクル

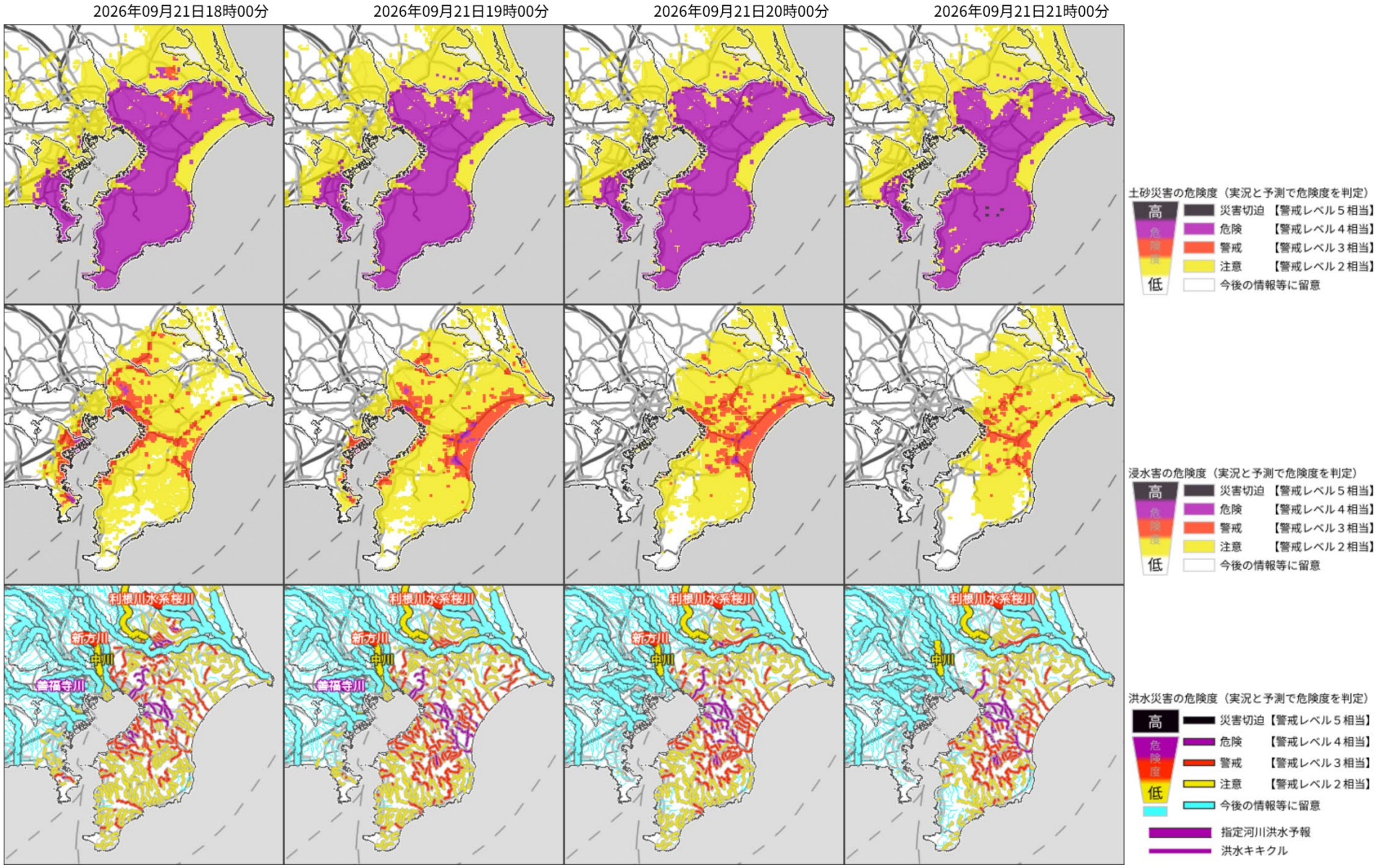
2026年09月21日18時00分
2026年09月21日19時00分
2026年09月21日20時00分
2026年09月21日21時00分
利根川水系桜川
新方川
中川
善福寺川
土砂災害の危険度（実況と予測で危険度を判定）
高
危険度
低
災害切迫 【警戒レベル５相当】
危険 【警戒レベル４相当】
警戒 【警戒レベル３相当】
注意 【警戒レベル２相当】
今後の情報等に留意
浸水害の危険度（実況と予測で危険度を判定）
高
危険度
低
災害切迫 【警戒レベル５相当】
危険 【警戒レベル４相当】
警戒 【警戒レベル３相当】
注意 【警戒レベル２相当】
今後の情報等に留意
洪水災害の危険度（実況と予測で危険度を判定）
高
危険度
低
災害切迫 【警戒レベル５相当】
危険 【警戒レベル４相当】
警戒 【警戒レベル３相当】
注意 【警戒レベル２相当】
今後の情報等に留意
指定河川洪水予報
洪水キキクル

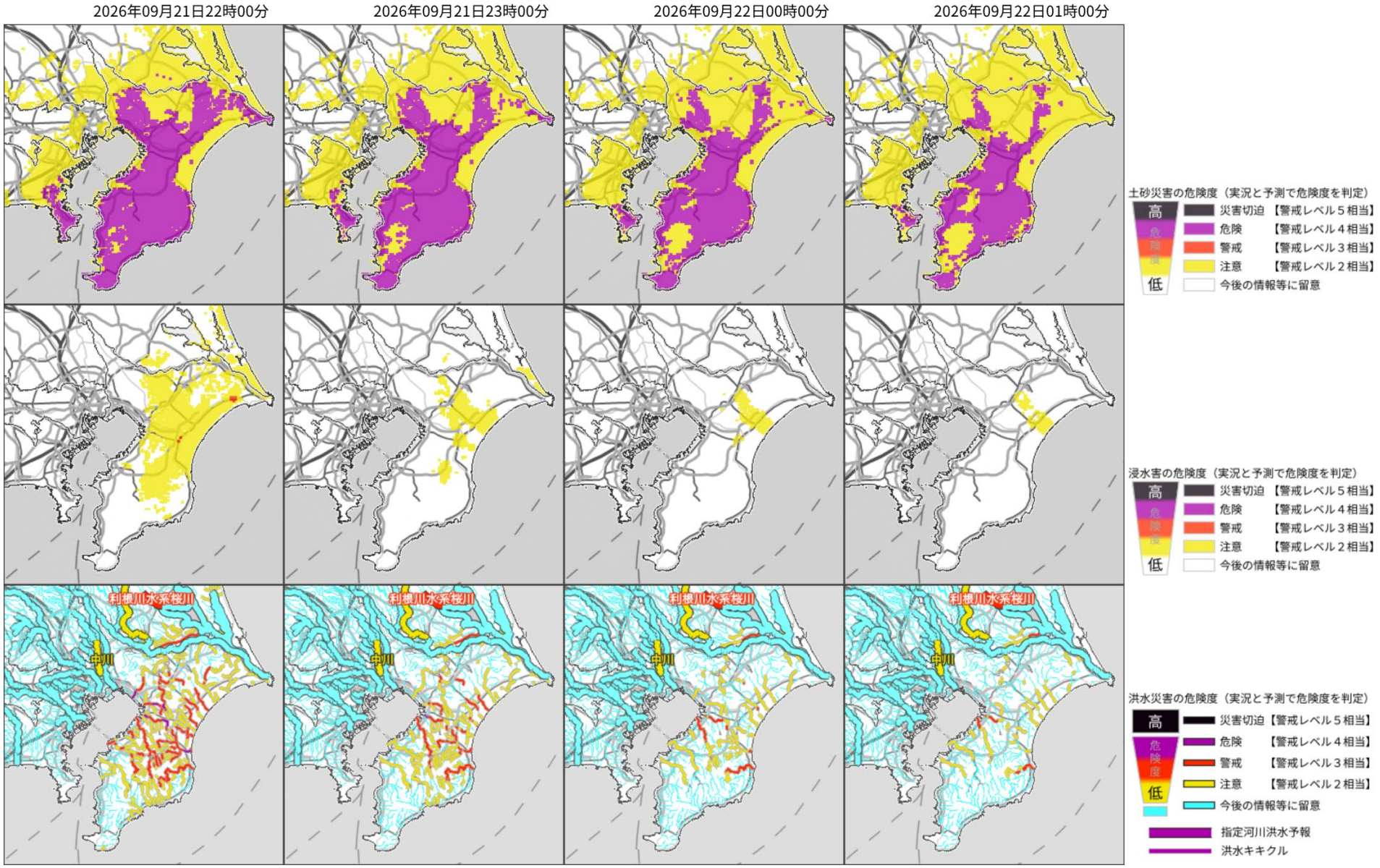
2026年09月21日22時00分
2026年09月21日23時00分
2026年09月22日00時00分
2026年09月22日01時00分
利根川水系桜川
中川
利根川水系桜川
中川
利根川水系桜川
中川
利根川水系桜川
中川
土砂災害の危険度（実況と予測で危険度を判定）
高
危険度
低
災害切迫 【警戒レベル５相当】
危険 【警戒レベル４相当】
警戒 【警戒レベル３相当】
注意 【警戒レベル２相当】
今後の情報等に留意
浸水害の危険度（実況と予測で危険度を判定）
高
危険度
低
災害切迫 【警戒レベル５相当】
危険 【警戒レベル４相当】
警戒 【警戒レベル３相当】
注意 【警戒レベル２相当】
今後の情報等に留意
洪水災害の危険度（実況と予測で危険度を判定）
高
危険度
低
災害切迫 【警戒レベル５相当】
危険 【警戒レベル４相当】
警戒 【警戒レベル３相当】
注意 【警戒レベル２相当】
今後の情報等に留意
指定河川洪水予報
洪水キキクル

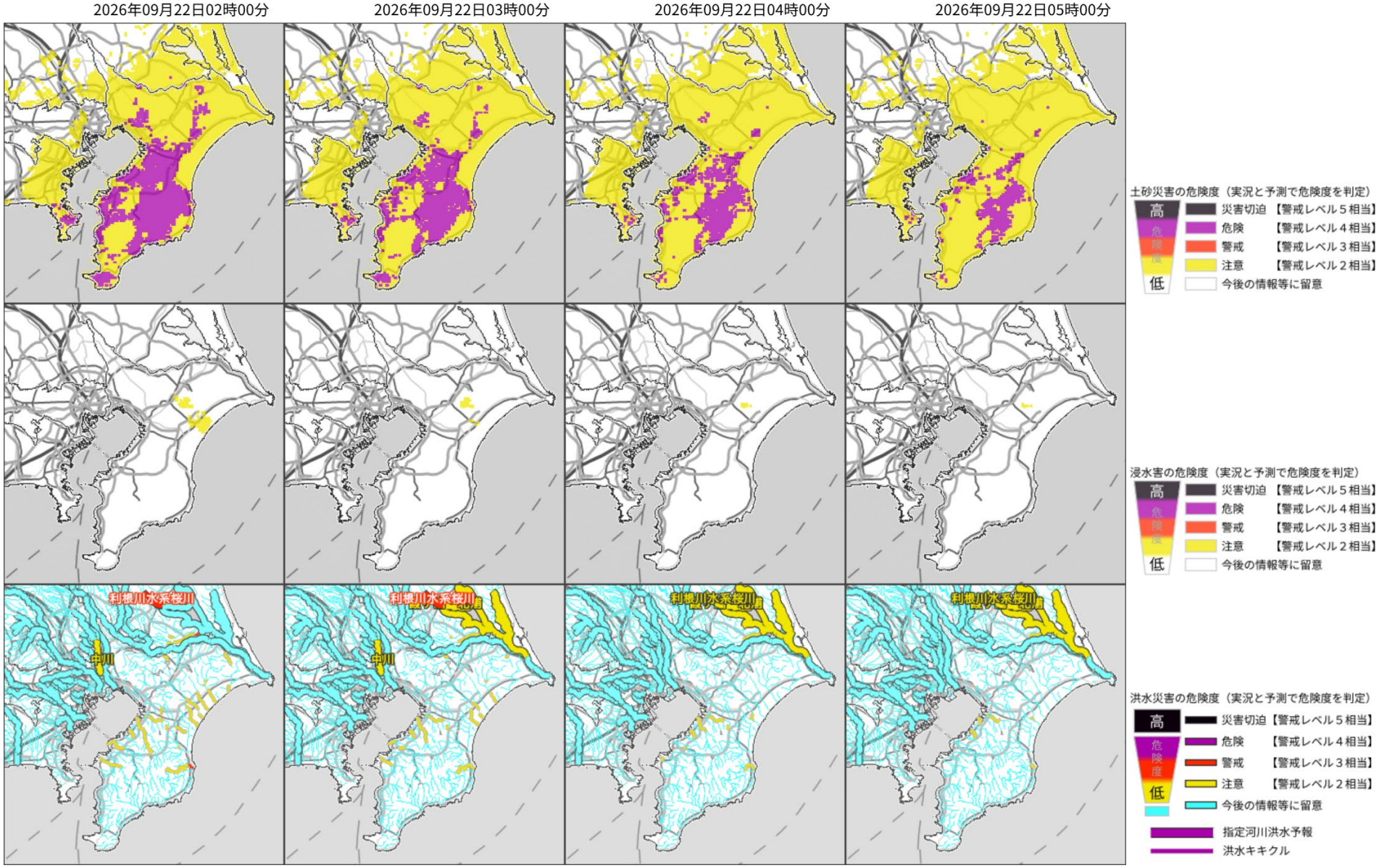
2026年09月22日02時00分
2026年09月22日03時00分
2026年09月22日04時00分
2026年09月22日05時00分
利根川水系桜川
中川
土砂災害の危険度（実況と予測で危険度を判定）
高
危険度
低
災害切迫 【警戒レベル５相当】
危険 【警戒レベル４相当】
警戒 【警戒レベル３相当】
注意 【警戒レベル２相当】
今後の情報等に留意
浸水害の危険度（実況と予測で危険度を判定）
高
危険度
低
災害切迫 【警戒レベル５相当】
危険 【警戒レベル４相当】
警戒 【警戒レベル３相当】
注意 【警戒レベル２相当】
今後の情報等に留意
洪水災害の危険度（実況と予測で危険度を判定）
高
危険度
低
災害切迫【警戒レベル５相当】
危険 【警戒レベル４相当】
警戒 【警戒レベル３相当】
注意 【警戒レベル２相当】
今後の情報等に留意
指定河川洪水予報
洪水キキクル

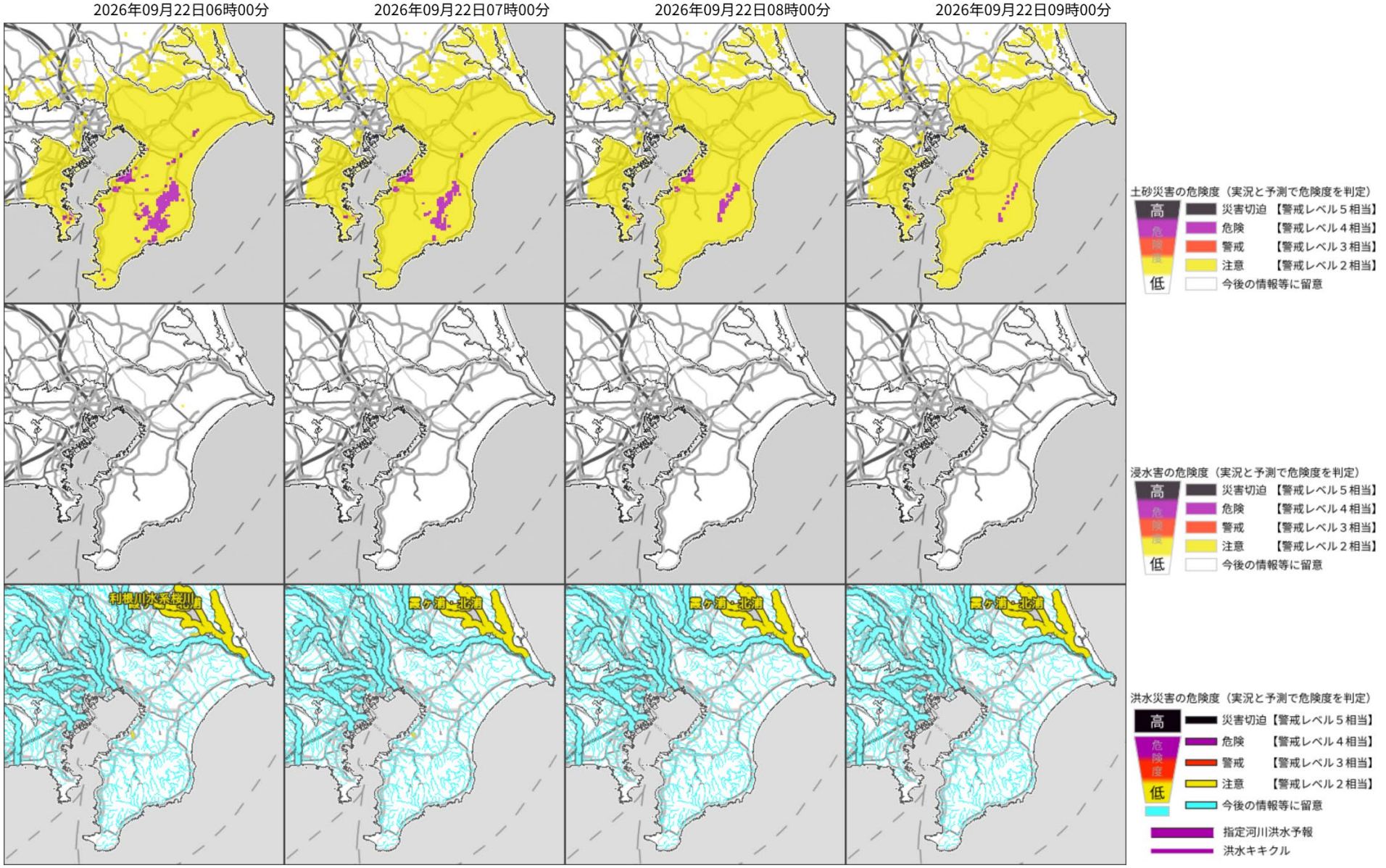
2026年09月22日06時00分
2026年09月22日07時00分
2026年09月22日08時00分
2026年09月22日09時00分
利根川水系桜川
霞ケ浦・北浦
霞ケ浦・北浦
霞ケ浦・北浦
土砂災害の危険度（実況と予測で危険度を判定）
高
危険度
低
災害切迫 【警戒レベル５相当】
危険 【警戒レベル４相当】
警戒 【警戒レベル３相当】
注意 【警戒レベル２相当】
今後の情報等に留意
浸水害の危険度（実況と予測で危険度を判定）
高
危険度
低
災害切迫 【警戒レベル５相当】
危険 【警戒レベル４相当】
警戒 【警戒レベル３相当】
注意 【警戒レベル２相当】
今後の情報等に留意
洪水災害の危険度（実況と予測で危険度を判定）
高
危険度
低
災害切迫【警戒レベル５相当】
危険 【警戒レベル４相当】
警戒 【警戒レベル３相当】
注意 【警戒レベル２相当】
今後の情報等に留意
指定河川洪水予報
洪水キキクル

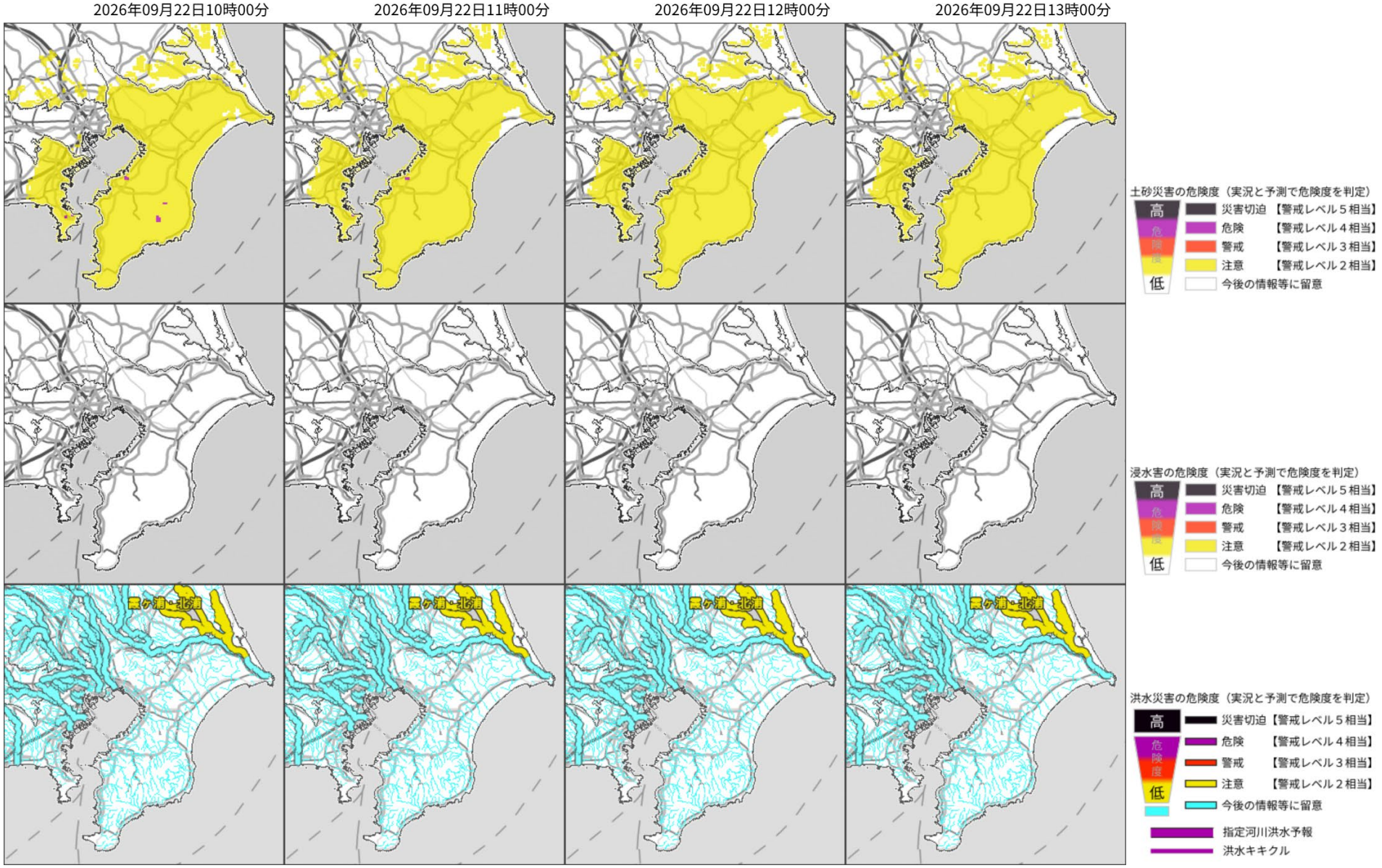
2026年09月22日10時00分
2026年09月22日11時00分
2026年09月22日12時00分
2026年09月22日13時00分
霞ケ浦・北浦
霞ケ浦・北浦
霞ケ浦・北浦
霞ケ浦・北浦
土砂災害の危険度（実況と予測で危険度を判定）
高
危険度
低
災害切迫 【警戒レベル５相当】
危険 【警戒レベル４相当】
警戒 【警戒レベル３相当】
注意 【警戒レベル２相当】
今後の情報等に留意
浸水害の危険度（実況と予測で危険度を判定）
高
危険度
低
災害切迫 【警戒レベル５相当】
危険 【警戒レベル４相当】
警戒 【警戒レベル３相当】
注意 【警戒レベル２相当】
今後の情報等に留意
洪水災害の危険度（実況と予測で危険度を判定）
高
危険度
低
災害切迫【警戒レベル５相当】
危険 【警戒レベル４相当】
警戒 【警戒レベル３相当】
注意 【警戒レベル２相当】
今後の情報等に留意
指定河川洪水予報
洪水キキクル

（６）極値の更新状況

◎９月の極値の更新

日降水量

地点名	市町村名	更新値		従来値		統計開始年
		(mm)	月日	(mm)	年月日	年
我孫子	我孫子市	237.5	9月21日	126.5	2011年9月21日	2010年
船橋	船橋市	290.0	9月21日	164.0	2010年9月8日	1999年
佐倉	佐倉市	278.0	9月21日	243	1996年9月22日	1976年
成田	成田市	239.5	9月21日	215.0	2023年9月8日	1976年
千葉	千葉市 中央区	309.5	9月21日	259.5	1996年9月22日	1966年
木更津	木更津市	291.0	9月21日	181.0	2023年9月8日	2006年
牛久	市原市	341.0	9月21日	321	1996年9月22日	1978年
坂畑	君津市	375.0	9月21日	363	1996年9月22日	1978年

２４時間降水量の日最大

地点名	市町村名	更新値		従来値		統計開始年
		(mm)	月日	(mm)	年月日	年
我孫子	我孫子市	293.5	9月21日	149.5	2015年9月10日	2010年
船橋	船橋市	345.5	9月21日	167.5	2010年9月9日	1999年
佐倉	佐倉市	322.0	9月21日	243	1996年9月23日	1976年
成田	成田市	261.5	9月21日	250.5	2023年9月9日	1976年
千葉	千葉市 中央区	352.5	9月21日	260	1996年9月23日	1976年
木更津	木更津市	319.0	9月21日	204.0	2023年9月9日	2006年
牛久	市原市	392.5	9月21日	321	1996年9月22日	1978年
坂畑	君津市	433.5	9月21日	363	1996年9月22日	1978年
大多喜	夷隅郡 大多喜町	372.0	9月21日	365	1996年9月22日	1976年

４８時間降水量の最大

地点名	市町村名	更新値		従来値		統計開始年
		(㎜)	月日	(㎜)	年月日	年
我孫子	我孫子市	328.0	9月21日	184.0	2015年9月10日	2010年
船橋	船橋市	394.0	9月21日	188.0	2015年9月10日	1999年
佐倉	佐倉市	377.5	9月22日	247.0	2023年9月8日	1976年
成田	成田市	327.0	9月22日	262.5	2023年9月10日	1976年
横芝光	山武郡 横芝光町	305.0	9月22日	276.5	2023年9月10日	1976年
千葉	千葉市 中央区	419.0	9月22日	268	1996年9月22日	1976年
茂原	茂原市	465.0	9月22日	405.0	2023年9月9日	1976年
木更津	木更津市	400.5	9月22日	212.0	2023年9月9日	2006年
牛久	市原市	487.0	9月22日	322	1996年9月22日	1978年
坂畑	君津市	551.0	9月22日	387.5	2023年9月9日	1978年
大多喜	夷隅郡 大多喜町	507.0	9月22日	377.0	2023年9月9日	1976年
鋸南	安房郡 鋸南町	417.0	9月22日	363	1996年9月23日	1976年
鴨川	鴨川市	381.0	9月22日	366.5	2023年9月9日	1976年
勝浦	勝浦市	386.0	9月22日	326	1996年9月23日	1976年
館山	館山市	433.0	9月22日	315	1996年9月23日	1976年

７２時間降水量の最大

地点名	市町村名	更新値		従来値		統計開始年
		(㎜)	月日	(㎜)	年月日	年
我孫子	我孫子市	329.5	9月22日	205.0	2015年9月10日	2010年
船橋	船橋市	394.5	9月22日	229.0	2015年9月10日	1999年
佐倉	佐倉市	377.5	9月23日	269.5	2023年9月9日	1976年
成田	成田市	328.0	9月22日	275.5	2023年9月9日	1976年
横芝光	山武郡 横芝光町	306.5	9月22日	277.5	2023年9月9日	1976年
千葉	千葉市 中央区	420.0	9月22日	271	1996年9月23日	1976年
茂原	茂原市	466.0	9月22日	405.5	2023年9月9日	1976年
木更津	木更津市	402.5	9月22日	245.0	2015年9月10日	2006年
牛久	市原市	488.0	9月22日	323	1996年9月23日	1978年
坂畑	君津市	555.0	9月22日	390.5	2023年9月9日	1978年
大多喜	夷隅郡 大多喜町	510.5	9月22日	380.0	2023年9月9日	1976年
鋸南	安房郡 鋸南町	418.0	9月23日	363	1996年9月24日	1976年
鴨川	鴨川市	382.0	9月23日	374.5]	2023年9月9日	1976年
館山	館山市	434.5	9月23日	315	1996年9月24日	1976年

]：統計を行う対象資料が許容範囲を超えて欠けている（資料不足値）。値そのものを信用することはできず、通常は上位の統計に用いないが、極値、合計、度数等の統計ではその値以上（以下）であることが確実である、といった性質を利用して統計に利用できる場合がある。

※日最大10分間降水量、日最大１時間降水量及び風速の極値更新はありません。

◎通年の極値の更新

日降水量

地点名	市町村名	更新値		従来値		統計開始年
		(mm)	月日	(mm)	年月日	年
我孫子	我孫子市	237.5	9月21日	196.5	2013年10月16日	2010年
船橋	船橋市	290.0	9月21日	224.0	2013年10月16日	1999年
佐倉	佐倉市	278.0	9月21日	248	2019年10月25日	1976年
成田	成田市	239.5	9月21日	215.5	2013年10月16日	1976年
木更津	木更津市	291.0	9月21日	213.5	2013年10月16日	2006年
牛久	市原市	341.0	9月21日	321	1996年9月22日	1978年
坂畑	君津市	375.0	9月21日	364	1989年8月1日	1978年

２４時間降水量の日最大

地点名	市町村名	更新値		従来値		統計開始年
		(mm)	月日	(mm)	年月日	年
我孫子	我孫子市	293.5	9月21日	252.0	2013年10月16日	2010年
船橋	船橋市	345.5	9月21日	285.0	2013年10月16日	1999年
佐倉	佐倉市	322.0	9月21日	301.5	2013年10月16日	1976年
牛久	市原市	392.5	9月21日	321	1996年9月22日	1978年
坂畑	君津市	433.5	9月21日	374	1989年8月1日	1978年
大多喜	夷隅郡 大多喜町	372.0	9月21日	365	1996年9月22日	1976年

４８時間降水量の最大

地点名	市町村名	更新値		従来値		統計開始年
		(mm)	月日	(mm)	年月日	年
我孫子	我孫子市	328.0	9月21日	256.5	2023年6月4日	2010年
船橋	船橋市	394.0	9月21日	285.0	2013年10月17日	1999年
佐倉	佐倉市	377.5	9月22日	309.0	2026年8月15日	1976年
成田	成田市	327.0	9月22日	327.0	2013年10月17日	1976年
横芝光	山武郡 横芝光町	305.0	9月22日	276.5	2023年9月10日	1976年
千葉	千葉市 中央区	419.0	9月22日	387.0	2026年8月14日	1976年
茂原	茂原市	465.0	9月22日	405.0	2023年9月9日	1976年
木更津	木更津市	400.5	9月22日	323.5	2013年10月17日	2006年
牛久	市原市	487.0	9月22日	343	1996年7月10日	1978年
坂畑	君津市	551.0	9月22日	387.5	2023年9月9日	1978年
大多喜	夷隅郡 大多喜町	507.0	9月22日	377.0	2023年9月9日	1976年
鴨川	鴨川市	381.0	9月22日	366.5	2023年9月9日	1976年
勝浦	勝浦市	386.0	9月22日	353	2007年7月15日	1976年
館山	館山市	433.0	9月22日	322	1996年7月10日	1976年

７２時間降水量の最大

地点名	市町村名	更新値		従来値		統計開始年
		(mm)	月日	(mm)	年月日	年
我孫子	我孫子市	329.5	9月22日	256.5	2023年6月5日	2010年
船橋	船橋市	394.5	9月22日	285.0	2013年10月18日	1999年
佐倉	佐倉市	377.5	9月23日	317.0	2026年8月14日	1976年
成田	成田市	328.0	9月22日	327.0	2013年10月18日	1976年
横芝光	山武郡 横芝光町	306.5	9月22日	277.5	2023年9月9日	1976年
茂原	茂原市	466.0	9月22日	405.5	2023年9月9日	1976年
木更津	木更津市	402.5	9月22日	350.0	2021年7月4日	2006年
牛久	市原市	488.0	9月22日	393	1996年7月11日	1978年
坂畑	君津市	555.0	9月22日	390.5	2023年9月9日	1978年
大多喜	夷隅郡 大多喜町	510.5	9月22日	386	1996年7月11日	1976年
鴨川	鴨川市	382.0	9月23日	374.5]	2023年9月9日	1976年
館山	館山市	434.5	9月23日	355	1996年7月11日	1976年

]：統計を行う対象資料が許容範囲を超えて欠けている（資料不足値）。値そのものを信用することはできず、通常は上位の統計に用いないが、極値、合計、度数等の統計ではその値以上（以下）であることが確実である、といった性質を利用して統計に利用できる場合がある。

※日最大10分間降水量、日最大１時間降水量及び風速の極値更新はありません。

３．気象台の執った措置

（１）危険警報・警報･注意報の発表状況

9月20日07時34分～22日21時06分の危険警報･警報･注意報　発表履歴表

●:発表　◆:危険警報からの切替　▼:警報から注意報　○:継続　解:解除

発表時刻	警報･注意報	千葉市	銚子市	市川市	船橋市	館山市	木更津市	松戸市	野田市	茂原市	成田市	佐倉市	東金市	旭市	習志野市	柏市	勝浦市	市原市	流山市	八千代市	我孫子市	鴨川市	鎌ケ谷市	君津市	富津市	浦安市	四街道市	袖ケ浦市	八街市	印西市	白井市	富里市	南房総市	匝瑳市	香取市	山武市	いすみ市	大網白里市	酒々井町	栄町	神崎町	多古町	東庄町	九十九里町	芝山町	横芝光町	一宮町	睦沢町	長生村	白子町	長柄町	長南町	大多喜町	御宿町	鋸南町
2026/9/20 07:34	レベル2土砂災害注意報					●											●																●				●																●	
2026/9/20 08:05	レベル2土砂災害注意報					○											○					●											○				○																○	
2026/9/20 08:16	レベル2土砂災害注意報					○											○					○											○				○															●	○	
2026/9/20 08:42	レベル2土砂災害注意報					○											○	●				○											○				○											●				●	○	○	
2026/9/20 09:05	レベル2大雨注意報	●				●	●										●	●				●		●	●			●					●				●															●	●	●
2026/9/20 09:05	レベル2土砂災害注意報	●				○	●										○	○				○		●	●			●					○				○											○				○	○	○	●
2026/9/20 09:55	レベル2大雨注意報	○	●			○	○			●			●	●			○	○				○		○	○			○					○			●	○	●						●	●	●	●	●	●	●	●	●	○	○	○
2026/9/20 09:55	レベル2土砂災害注意報	○	●			○	○			●			●	●			○	○				○		○	○			○					○			●	○	●						●	●	●	●	○	●	●	●	○	○	○	○
2026/9/20 10:18	雷注意報	○	○	○	○	○	○	○	○	○	○	○	○	○	○	○	○	○	○	○	○	○	○	○	○	○	○	○	○	○	○	○	○	○	○	○	○	○	○	○	○	○	○	○	○	○	○	○	○	○	○	○	○	○	○
	濃霧注意報	解	解	解	解	解	解	解	解	解	解	解	解	解	解	解	解	解	解	解	解	解	解	解	解	解	解	解	解	解	解	解	解	解	解	解	解	解	解	解	解	解	解	解	解	解	解	解	解	解	解	解	解	解	解
2026/9/20 12:05	波浪注意報		○			○	●							○			○					○		●	●			●					○	○		○	○	○						○		○	○		○	○				○	○
2026/9/20 13:53	レベル2大雨注意報	○	○			○	○			○			○	○			○	○				○		○	○			○				●	○			○	○	○						○	○	○	○	○	○	○	○	○	○	○	○
2026/9/20 16:10	強風注意報		●			●				●			●	●			●					●											●	●	●	●	●	●			●	●	●	●	●	●	●	●	●	●	●	●	●	●	●
2026/9/20 17:16	レベル2土砂災害注意報	○	○			○	○			○	●	●	○	○			○	○				○		○	○		●	○	●	●			○		●	○	○	○			●	●		○	○	○	○	○	○	○	○	○	○	○	○
2026/9/20 18:31	強風注意報		○			○	●			○			○	○			○					○		●	●			●					○	○	○	○	○	○			○	○	○	○	○	○	○	○	○	○	○	○	○	○	○
2026/9/20 18:31	波浪注意報		○			○	○							○			○					○		○	○			○					○	○		○	○	○						○		○	○		○	○				○	○
2026/9/20 20:15	レベル2大雨注意報	○	○	●	●	○	○	●		○			○	○			○	○				○	●	○	○			○				○	○			○	○	○						○	○	○	○	○	○	○	○	○	○	○	○
2026/9/20 20:33	レベル2大雨注意報	○	○	○	○	○	○	○		○			○	○			○	○				○	○	○	○	●		○				○	○			○	○	○						○	○	○	○	○	○	○	○	○	○	○	○
2026/9/20 20:33	レベル2土砂災害注意報	○	○	●	●	○	○	●	●	○	○	○	○	○	●	●	○	○	●	●	●	○		○	○		○	○	○	○	●		○		○	○	○	○			○	○		○	○	○	○	○	○	○	○	○	○	○	○
2026/9/20 20:44	レベル3大雨警報	●						●															●																																
	レベル2大雨注意報		○	○	○	○	○			○			○	○	●	●	○	○				○		○	○	○		○				○	○			○	○	○						○	○	○	○	○	○	○	○	○	○	○	○
2026/9/20 20:44	レベル2土砂災害注意報	○	○	○	○	○	○	○	○	○	○	○	○	○	○	○	○	○	○	○	○	○	●	○	○		○	○	○	○	○		○		○	○	○	○			○	○		○	○	○	○	○	○	○	○	○	○	○	○
2026/9/20 21:13	レベル3大雨警報	○						○															○																																
	レベル2大雨注意報		○	○	○	○	○			○			○	○	○	○	○	○	●		●	○		○	○	○		○	●	●		○	○			○	○	○						○	○	○	○	○	○	○	○	○	○	○	○
2026/9/20 21:13	レベル2土砂災害注意報	○	○	○	○	○	○	○	○	○	○	○	○	○	○	○	○	○	○	○	○	○	○	○	○		○	○	○	○	○	●	○	●	○	○	○	○			○	○		○	○	○	○	○	○	○	○	○	○	○	○
2026/9/20 21:24	レベル3大雨警報	○						○															○																																
	レベル2大雨注意報		○	○	○	○	○			○			○	○	○	○	○	○	○		○	○		○	○	○		○	○	○	●	○	○			○	○	○						○	○	○	○	○	○	○	○	○	○	○	○
2026/9/20 21:44	レベル3大雨警報	○			●			○												●			○																																
	レベル2大雨注意報		○	○		○	○			○			○	○	○	○	○	○	○		○	○		○	○	○		○	○	○	○	○	○			○	○	○						○	○	○	○	○	○	○	○	○	○	○	○
2026/9/20 21:44	レベル2土砂災害注意報	○	○	○	○	○	○	○	○	○	○	○	○	○	○	○	○	○	○	○	○	○	○	○	○		○	○	○	○	○	○	○	○	○	○	○	○		●	○	○		○	○	○	○	○	○	○	○	○	○	○	○
2026/9/20 22:42	レベル3大雨警報	○			○			○												○			○																																
	レベル2大雨注意報		○	○		○	○		●	○		●	○	○	○	○	○	○	○		○	○		○	○	○	●	○	○	○	○	○	○			○	○	○	●					○	○	○	○	○	○	○	○	○	○	○	○
2026/9/20 22:54	レベル2土砂災害注意報	○	○	○	○	○	○	○	○	○	○	○	○	○	○	○	○	○	○	○	○	○	○	○	○		○	○	○	○	○	○	○	○	○	○	○	○	●	○	○	○		○	○	○	○	○	○	○	○	○	○	○	○
2026/9/20 23:09	レベル4土砂災害危険警報																																●																						
	レベル2土砂災害注意報	○	○	○	○	○	○	○	○	○	○	○	○	○	○	○	○	○	○	○	○	○	○	○	○		○	○	○	○	○	○		○	○	○	○	○	○	○	○	○		○	○	○	○	○	○	○	○	○	○	○	○
2026/9/20 23:33	レベル3大雨警報	○			○			○								●		●		○			○																																
	レベル2大雨注意報		○	○		○	○		○	○		○	○	○	○		○		○		○	○		○	○	○	○	○	○	○	○	○	○			○	○	○	○					○	○	○	○	○	○	○	○	○	○	○	○
2026/9/20 23:42	レベル3大雨警報	○			○			○							●	○		○	●	○			○																																
	レベル2大雨注意報		○	○		○	○		○	○		○	○	○			○				○	○		○	○	○	○	○	○	○	○	○	○			○	○	○	○					○	○	○	○	○	○	○	○	○	○	○	○
2026/9/20 23:57	レベル4土砂災害危険警報																																○																				●		
	レベル2土砂災害注意報	○	○	○	○	○	○	○	○	○	○	○	○	○	○	○	○	○	○	○	○	○	○	○	○		○	○	○	○	○	○		○	○	○	○	○	○	○	○	○		○	○	○	○	○	○	○	○	○		○	○
2026/9/21 00:14	レベル3大雨警報	○			○			○	●	●					○	○		○	○	○			○																												●		●		
	レベル2大雨注意報		○	○		○	○					○	○	○			○				○	○		○	○	○	○	○	○	○	○	○	○			○	○	○	○					○	○	○	○	○	○	○		○		○	○
2026/9/21 00:14	レベル4土砂災害危険警報																	●															○				●															●	○		
	レベル2土砂災害注意報	○	○	○	○	○	○	○	○	○	○	○	○	○	○	○	○		○	○	○	○	○	○	○		○	○	○	○	○	○		○	○	○		○	○	○	○	○		○	○	○	○	○	○	○	○			○	○
2026/9/21 00:31	レベル3大雨警報	○			○			○	○	○					○	○		○	○	○			○													●											●				○		○		
	レベル2大雨注意報		○	○		○	○					○	○	○			○				○	○		○	○	○	○	○	○	○	○	○	○			○	○	○						○	○	○		○	○	○		○		○	○
2026/9/21 00:31	レベル4土砂災害危険警報									●								○															○				○											●				○	○		
	レベル2土砂災害注意報	○	○	○	○	○	○	○	○		○	○	○	○	○	○	○		○	○	○	○	○	○	○		○	○	○	○	○	○		○	○	○		○	○	○	○	○		○	○	○	○		○	○	○			○	○

発表時刻	警報・注意報	千葉市	銚子市	市川市	船橋市	館山市	木更津市	松戸市	野田市	茂原市	成田市	佐倉市	東金市	旭市	習志野市	柏市	勝浦市	市原市	流山市	八千代市	我孫子市	鴨川市	鎌ケ谷市	君津市	富津市	浦安市	四街道市	袖ケ浦市	八街市	印西市	白井市	富里市	南房総市	匝瑳市	香取市	山武市	いすみ市	大網白里市	酒々井町	栄町	神崎町	多古町	東庄町	九十九里町	芝山町	横芝光町	一宮町	睦沢町	長生村	白子町	長柄町	長南町	大多喜町	御宿町	鋸南町
2026/9/21 00:39	レベル3大雨警報	○		●	○			○	○	○					○	○		○	○	○	●		○						●	●					○		●																		
	レベル2大雨注意報		○			○	○				●	○	○	○			○					○		○	○	○	○	○	○	○				●			○	●																	
2026/9/21 00:39	レベル4土砂災害危険警報									○							●	○														○			●	○																		
	レベル2土砂災害注意報	○	○	○	○	○	○	○	○		○	○	○	○	○	○			○	○	○	○	○	○	○	●	○	○	○	○	○	○		○	○		○	○	○	○		●		○	○	○	○		○	○			○	○
2026/9/21 00:43	レベル3大雨警報	○		○	○			○	○	○					○	○		○	○	○	○		○							○	○				○		○									○	●	●	○	○		○			
	レベル2大雨注意報		○			○	○				○	○	○	○			○					○		○	○	○	○	○	○	○			○		○		○	○						○	○	○						○	○
2026/9/21 00:54	レベル4大雨危険警報	●																																																			
	レベル3大雨警報			○	○			○	○	○		●			○	○		○	○	○	○		○							○	○				○		○									○	○	○	○	○		○			
	レベル2大雨注意報		○			○	○				○		○	○			○					○		○	○	○	○	○	○	○			○		○		○	○						○	○	○						○	○
2026/9/21 01:19	レベル4大雨危険警報	○								●																																										
	レベル3大雨警報			○	○			○	○		●	○			○	○		○	○	○	○		○				●		●		○	○				○		●	●								○	○	○	○	○		○			
	レベル2大雨注意報		○			○	○					○	○	○			○					○		○	○	○	○	○	○	○			○		○		○	●						○	○	○						○	○
2026/9/21 01:19	レベル4土砂災害危険警報	●								○	●	●				●	○	○			●							●			●			○			○	○		●		●						●						
	レベル2土砂災害注意報		○	○	○	○	○	○	○				○	○	○				○	○		○	○	○	○	○	○	○		○	○			○	○		○	○						○	○	○						○	○
2026/9/21 01:29	レベル4大雨危険警報	○								○										●																																		
	レベル3大雨警報			○	○			○	○		○	○			○	○		○	○		○		○			○		●		○	○				○		○	○								○	○	○	○	○		○			
	レベル2大雨注意報		○			○	○					○	○				○					○		○	○	○		○		○			○		○		○							○	○	○						○	○
2026/9/21 01:29	レベル4土砂災害危険警報	○								○	○	○	●			○	○	○			○							○			○	○		○		○	●								○	○		○	○		○	○	
	レベル2土砂災害注意報		○	○	○	○	○	○	○				○	○	○				○	○		○	○	○	○	○	○	○		○	○			○	○		○	○						○	○	○						○	○
2026/9/21 03:29	レベル4土砂災害危険警報	○			●					○	○	○	○			○	○	○			○							○			○	○				○	○	○	○		○					○	○		○	○	○		
	レベル3土砂災害警報																					●		●	●																													●
	レベル2土砂災害注意報		○	○	○		○	○	○				○	○					○	○			○			○	○	○		○	○			○	○																		○	
2026/9/21 03:56	レベル4土砂災害危険警報	○				○				○	○	○	○			○	○	○			○							○			○	○				○	○	○	○		○					○	○		○	○	○		●
	レベル3土砂災害警報																					○		○	○																													
	レベル2土砂災害注意報		○	○	○		○	○	○				○	○					○	○			○			○	○	○		○	○			○	○																		○	
2026/9/21 04:11	強風注意報	●	○	●	●	○	○	●	●	○	●	●	○	○	●	●	○	●	●	●	●	○	●	○	○	●	●	○	●	●	●	●	○	○	○	○	○	○	●	●	○	○	○	○	○	○	○	○	○	○	○	○	○	○	○
2026/9/21 04:11	波浪警報		●			●								●			●					●												●	●		●	●	●						●		●	●		●	●			●	●
	波浪注意報	●		●	●		○								●			●						○	○	●		○																										
2026/9/21 05:06	レベル4土砂災害危険警報	○				○				○	○	○	○			○	○	○			○							●					○	○		○	○	○	○		○					○	○		○	○	○		○
	レベル3土砂災害警報																					○		○	○																													
	レベル2土砂災害注意報		○	○	○		○	○	○				○	○					○	○			○			○	○			○	○			○	○																		○	
2026/9/21 05:15	レベル4土砂災害危険警報	○				○				○	○	○	○			○	○	○			○	●		●				○	○				○	○		○	○	○	○		○					○	○		○	○	○		○
	レベル3土砂災害警報																								○																													
	レベル2土砂災害注意報		○	○	○		○	○	○				○	○					○	○			○			○	○			○	○			○	○																		○	
2026/9/21 05:24	レベル4土砂災害危険警報	○				○	●			○	○	○	○			○	○	○			○	○		○				○	○				○	○		○	○	○	○		○					○	○		○	○	○		○
	レベル3土砂災害警報																								○																													
	レベル2土砂災害注意報		○	○	○			○	○				○	○					○	○			○			○	○			○	○			○	○																		○	
2026/9/21 06:03	レベル4大雨危険警報	○								○										○																																		
	レベル3大雨警報			○	○			○	○		○	○			○	○		○	○		○	●	○			○		○		○	○	○	○			○		○	○	○							○	○	○	○	○		○			
	レベル2大雨注意報		○			○	○					○	○	○			○					○		○	○	○		○		○			○		○		○							○	○	○						○	○
2026/9/21 06:16	レベル4大雨危険警報	○								○										○																																		
	レベル3大雨警報			○	○		●	○	○		○	○			○	○		○	○		○	○	○					○		○	○	○	○					○		○	○	○							○	○	○	○	○		○			
	レベル2大雨注意報		○			○						○	○				○					○	○	○						○			○		○		○							○	○	○						○	○
2026/9/21 06:16	レベル4土砂災害危険警報	○				○	○			○	○	○	○			○	○	○		●	○	○	○							○	○		○	○																				
	レベル3土砂災害警報																								○																													
	レベル2土砂災害注意報		○	○	○			○	○				○	○					○				○			○	○			○	○			○	○																		○	
2026/9/21 06:38	レベル4大雨危険警報	○								○										○																																		
	レベル3大雨警報			○	○		○	○	○		○	○			○	○		○	○		○	○	○			○		●		○	○	○	○			○		○		○							○	○	○	○	○		○			
	レベル2大雨注意報		○			○						○	○				○					○	○	○						○			○		○		○							○	○	○						○	○
2026/9/21 06:38	レベル4土砂災害危険警報	○			●	○	○			○	○	○	○			○	○	○		○	○	○		○				○	○		●	○	○				○		○	○	○							○	○		○	○	○		○
	レベル3土砂災害警報																							○																													
	レベル2土砂災害注意報		○	○				○	○				○	○					○				○			○	○			○				○	○																		○	
2026/9/21 06:50	レベル4土砂災害危険警報	○			○	○	○		●	○	○	○	○			○	○	○	●	○	○	○	●	○				○	○		○	○	○				○		○	○	○							○	○		○	○	○		○
	レベル3土砂災害警報																							○																													
	レベル2土砂災害注意報		○	○				○					○	○					○				○			○	○			○				○	○																		○	

発表時刻	警報・注意報	千葉市	銚子市	市川市	船橋市	館山市	木更津市	松戸市	野田市	茂原市	成田市	佐倉市	東金市	旭市	習志野市	柏市	勝浦市	市原市	流山市	八千代市	我孫子市	鴨川市	鎌ケ谷市	君津市	富津市	浦安市	四街道市	袖ケ浦市	八街市	印西市	白井市	富里市	南房総市	匝瑳市	香取市	山武市	いすみ市	大網白里市	酒々井町	栄町	神崎町	多古町	東庄町	九十九里町	芝山町	横芝光町	一宮町	睦沢町	長生村	白子町	長柄町	長南町	大多喜町	御宿町	鋸南町
2026/9/21 06:55	レベル4土砂災害危険警報	○			○	○	○	●	○	○	○	○	○			○	○	○	○	○	○	○	○	○				○	○		○	○	○			○	○	○	○		○					○	○	○					○
	レベル3土砂災害警報																								○																												
	レベル2土砂災害注意報		○	○										○	○											○	○			○			○	○	○				○		○	○	○	○	○				○	○			○	
2026/9/21 07:26	レベル4土砂災害危険警報	○			○	○	○	○	○	○	○	○	○		●	○	○	○	○	○	○	○	○	○				○	○		○	○	○		○	○	○	○		○					○	○	○					○
	レベル3土砂災害警報																								○																												
	レベル2土砂災害注意報		○	○										○												○	○			○			○	○	○				○		○	○	○	○	○				○	○			○	
2026/9/21 08:15	レベル4土砂災害危険警報	○			○	○	○	○	○	○	○	○	○		○	○	○	○	○	○	○	○	○	●				○	○		○	○	○		○	○	○	○		○					○	○	○					○
	レベル2土砂災害注意報		○	○										○												○	○			○			○	○	○				○		○	○	○	○	○				○	○			○	
2026/9/21 09:18	レベル4土砂災害危険警報	○			○	○	○	○	○	○	○	○	○		○	○	○	○	○	○	○	○	○	○				○	○		○	○	○		○	○	○	○		○					○	○	○					○
	レベル3土砂災害警報			●																																															
	レベル2土砂災害注意報		○											○												○	○			○			○	○	○				○		○	○	○	○	○				○	○			○	
2026/9/21 10:09	暴風警報		●			●				●			●	●			●					●										●	●	●	●	●	●		●	●	●	●	●	●	●	●	●	●	●	●	●	●	●	●	●
	強風注意報	○		○	○		○	○	○		○	○			○	○		○	○	○	○		○	○	○	○	○	○	○	○	○	○						○	○															
2026/9/21 12:06	レベル4大雨危険警報	○							○											○																																			
	レベル3大雨警報			○	○	●	○	○	○		○	○			○	○		○	○		○	○	○	●		○	○	○	○	○	○	●			○		○	○	○				○	○	○	○	○			○			
	レベル2大雨注意報		○										○	○			○							○		○								○			○							○	○	○					○		○	○
2026/9/21 12:06	レベル4土砂災害危険警報	○			○	○	○	○	○	○	○	○	○		○	○	○	○	○	○	○	○	○	○			○	○		○	○	○		○		○	○	○		○					○	○	○					○
	レベル3土砂災害警報			○																																														
	レベル2土砂災害注意報		○											○												○	○			○			○	○	○				○		○	○	○	○	○				○	○			○	
2026/9/21 12:20	レベル4大雨危険警報	○							○											○																																		
	レベル3大雨警報			○	○	○	○	○	○		○	○			○	○		○	○		○	○	○	●	○	○	○	○	○	○	○	○			○		○	○	○				○	○	○	○	○			○			
	レベル2大雨注意報		○										○	○			○							○		○								○			○							○	○	○					○		○	○
2026/9/21 12:43	レベル4土砂災害危険警報	○			○	○	○	○	○	○	○	○	○		○	○	○	○	○	○	○	○	○	○				○	○		○	○	○		○		○	○	○		○					○	○	○					○
	レベル3土砂災害警報			○																						●																												
	レベル2土砂災害注意報		○										○													○								○			○							○	○	○					○			
2026/9/21 12:52	レベル4大雨危険警報	○							○											○																																			
	レベル3大雨警報			○	○	○	○	○	○		○	○			○	○		○	○		○	○	○	○	○	○	○	○	○	○	○	○			○		○	○	○				○	○	○	○	○			○		●	
	レベル2大雨注意報		○										○	○			○							○		○								○			○							○	○	○					○		○	○
2026/9/21 12:52	レベル4土砂災害危険警報	○			○	○	○	○	○	○	○	○	○		○	○	○	○	○	○	○	○	○	○				○	○		○	○	○		○		○	○	○		○					○	○	○					○
	レベル3土砂災害警報			○																						○																●					●	●					○	
	レベル2土砂災害注意報		○											○												○								○			○							○	○						○			
2026/9/21 13:12	レベル4土砂災害危険警報	○			○	○	○	○	○	○	○	○	○		○	○	○	○	○	○	○	○	○	○				○	○		○	○	○		○		○	○	○		○					○	○	○					○
	レベル3土砂災害警報			○																						○				●												○					○	○					○	
	レベル2土砂災害注意報		○											○												○								○			○							○	○						○			
2026/9/21 13:33	レベル4大雨危険警報	○							○											○																																		
	レベル3大雨警報			○	○	○	○	○	○		○	○			○	○		○	○		○	○	○	○	○	○	○	○	○	○	○	○			○		○	○	○				○	○	○	○	○			○		○	
	レベル2大雨注意報		○										○	○			○							○		○								○			○					●		○	○	○					○		○	○
2026/9/21 13:33	レベル4土砂災害危険警報	○			○	○	○	○	○	○	○	○	○		○	○	○	○	○	○	○	○	○	○				○	○		○	○	○		○		○	○	○		○					○	○	○					○
	レベル3土砂災害警報			○																						○				○					●						○					○	○					○	
	レベル2土砂災害注意報		○											○												○								○			○							○	○						○			
2026/9/21 13:57	レベル4土砂災害危険警報	○		●	○	○	○	○	○	○	○	○	○		○	○	○	○	○	○	○	○	○	○		●		○	○		○	○	○		○		○	○	○		○	●			●		○	○					○
	レベル3土砂災害警報																													○				○										○						○	
	レベル2土砂災害注意報		○											○												○								○			○							○	○						○			
2026/9/21 14:24	レベル4大雨危険警報	○							○											○																																		
	レベル3大雨警報			○	○	○	○	○	○		○	○			○	○		○	○		○	○	○	○	○	○	○	○	○	○	○	○			○		○	○	○				○	○	○	○	○			○		○	
	レベル2大雨注意報		○										○	○			○							○		○								○			○							○	○	○					○		○	○
2026/9/21 14:24	レベル4土砂災害危険警報	○			○	○	○	○	○	○	○	○	○		○	○	○	○	○	○	○	○	○	○				○	●		○	○	○		○		○	○	○		○					○	○	○					○
	レベル3土砂災害警報																																	○					●					○						○	
	レベル2土砂災害注意報		○											○												○								○			○							○	○						○			
2026/9/21 14:32	レベル4大雨危険警報	○							○											○																																		
	レベル3大雨警報			○	○	○	○	○	○		○	○	●		○	○		○	○		○	○	○	○	○		○	○	○	○	○	○			○		○	○	○				○	○	○	○	○			○		○	
	レベル2大雨注意報		○										○	○			○							○		○								○			○					●		○	○						○		○	○
2026/9/21 15:13	レベル4大雨危険警報	○							○											○																																		
	レベル3大雨警報			○	○	○	○	○	○		○	○	○		○	○		○	○		○	○	○	○	○		○	○	○	○	○	○			○		○	○	○				○	○	○	○	○			○		○	
	レベル2大雨注意報		○										○				○							○		○								●			○							○	○						○		○	

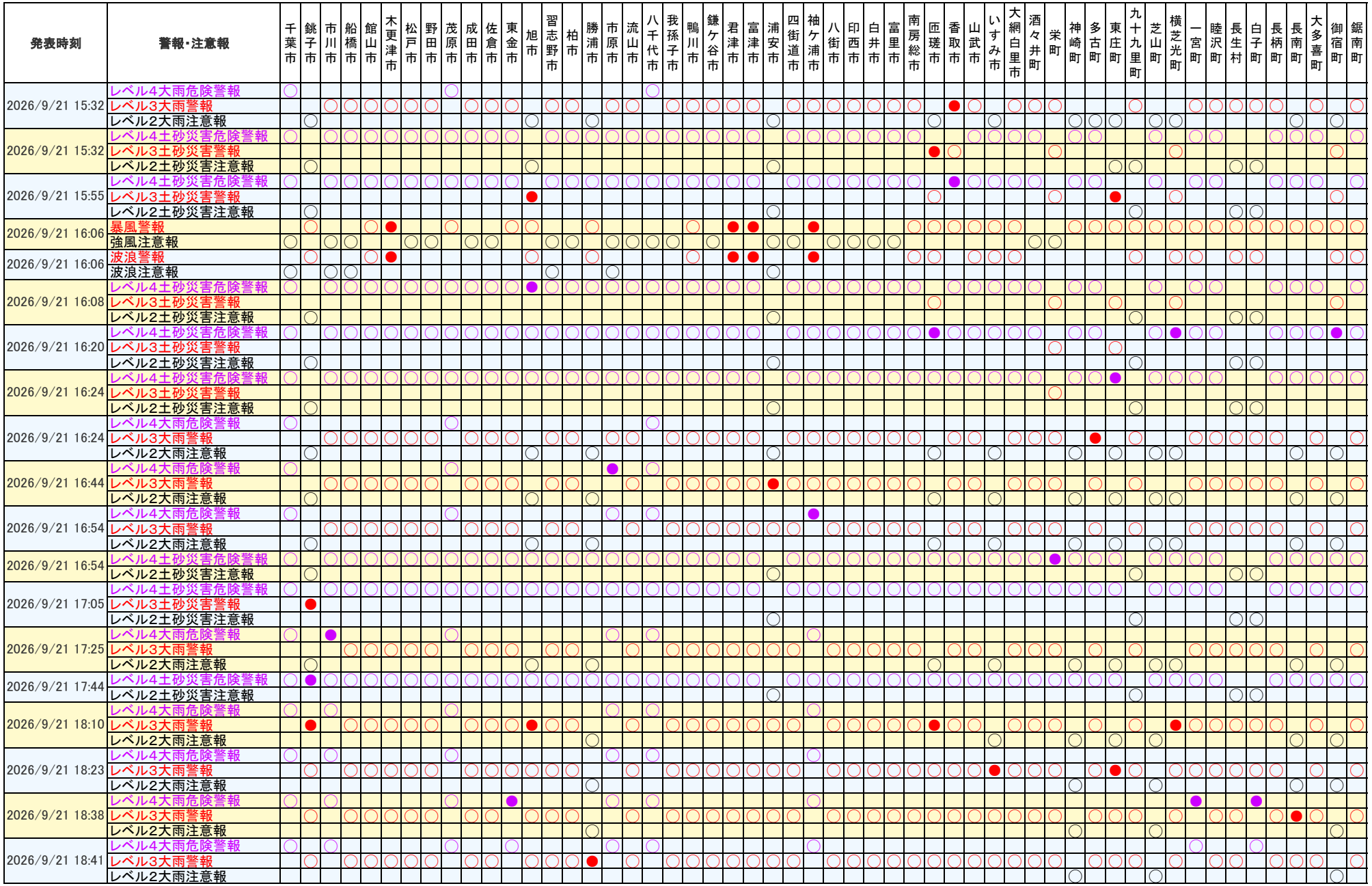
発表時刻
警報・注意報
千葉市
銚子市
市川市
船橋市
館山市
木更津市
松戸市
野田市
茂原市
成田市
佐倉市
東金市
旭市
習志野市
柏市
勝浦市
市原市
流山市
八千代市
我孫子市
鴨川市
鎌ケ谷市
君津市
富津市
浦安市
四街道市
袖ケ浦市
八街市
印西市
白井市
富里市
南房総市
匝瑳市
香取市
山武市
いすみ市
大網白里市
酒々井町
栄町
神崎町
多古町
東庄町
九十九里町
芝山町
横芝光町
一宮町
睦沢町
長生村
白子町
長柄町
長南町
大多喜町
御宿町
鋸南町
2026/9/21 15:32
レベル4大雨危険警報
レベル3大雨警報
レベル2大雨注意報
2026/9/21 15:32
レベル4土砂災害危険警報
レベル3土砂災害警報
レベル2土砂災害注意報
2026/9/21 15:55
レベル4土砂災害危険警報
レベル3土砂災害警報
レベル2土砂災害注意報
2026/9/21 16:06
暴風警報
強風注意報
2026/9/21 16:06
波浪警報
波浪注意報
2026/9/21 16:08
レベル4土砂災害危険警報
レベル3土砂災害警報
レベル2土砂災害注意報
2026/9/21 16:20
レベル4土砂災害危険警報
レベル3土砂災害警報
レベル2土砂災害注意報
2026/9/21 16:24
レベル4土砂災害危険警報
レベル3土砂災害警報
レベル2土砂災害注意報
2026/9/21 16:24
レベル4大雨危険警報
レベル3大雨警報
レベル2大雨注意報
2026/9/21 16:44
レベル4大雨危険警報
レベル3大雨警報
レベル2大雨注意報
2026/9/21 16:54
レベル4大雨危険警報
レベル3大雨警報
レベル2大雨注意報
2026/9/21 16:54
レベル4土砂災害危険警報
レベル2土砂災害注意報
2026/9/21 17:05
レベル4土砂災害危険警報
レベル3土砂災害警報
レベル2土砂災害注意報
2026/9/21 17:25
レベル4大雨危険警報
レベル3大雨警報
レベル2大雨注意報
2026/9/21 17:44
レベル4土砂災害危険警報
レベル2土砂災害注意報
2026/9/21 18:10
レベル4大雨危険警報
レベル3大雨警報
レベル2大雨注意報
2026/9/21 18:23
レベル4大雨危険警報
レベル3大雨警報
レベル2大雨注意報
2026/9/21 18:38
レベル4大雨危険警報
レベル3大雨警報
レベル2大雨注意報
2026/9/21 18:41
レベル4大雨危険警報
レベル3大雨警報
レベル2大雨注意報

発表時刻	警報・注意報	千葉市	銚子市	市川市	船橋市	館山市	木更津市	松戸市	野田市	茂原市	成田市	佐倉市	東金市	旭市	習志野市	柏市	勝浦市	市原市	流山市	八千代市	我孫子市	鴨川市	鎌ケ谷市	君津市	富津市	浦安市	四街道市	袖ケ浦市	八街市	印西市	白井市	富里市	南房総市	匝瑳市	香取市	山武市	いすみ市	大網白里市	酒々井町	栄町	神崎町	多古町	東庄町	九十九里町	芝山町	横芝光町	一宮町	睦沢町	長生村	白子町	長柄町	長南町	大多喜町	御宿町	鋸南町
2026/9/21 18:52	レベル4大雨危険警報	○		○						○			○					○		○								○																		○		●	○					
	レベル3大雨警報		○		○	○	○	○	○		○	○		○	○	○	○		○		○	○	○	○	○	○	○		○	○	○	○	○	○	○	○	○	○	○		○	○	○		○		○			○	○	○		○
	レベル2大雨注意報																																							○				○									○	
2026/9/21 19:02	レベル4大雨危険警報	○		○						○			○					○		○								○															●			○		○	○					
	レベル3大雨警報		○		○	○	○	○	○		○	○		○	○	○	○		○		○	○	○	○	○	○	○		○	○	○	○	○	○	○	○	○	○	○		○	○			○		○			○	○	○	●	○
	レベル2大雨注意報																																							○				○										
2026/9/21 19:52	レベル4大雨危険警報	○		○						○			○					○		○								○															○			○		○	○	●				
	レベル3大雨警報		○		○	○	○	○	○		○	○		○	○	○	○		○		○	○	○	○	○	○	○		○	○	○	○	○	○	○	○	○	○	○		○	○			○		○				○	○	○	○
	レベル2大雨注意報																																							○				○										
2026/9/21 20:47	暴風警報		○			○				○			○	○			○					○											○	○	○	○	○	○			○	○	○	○	○	○	○	○	○	○	○	○	○	○	○
	強風注意報	○		○	○		▼	○	○		○	○			○	○		○	○	○	○		○	▼	▼	○	○	▼	○	○	○	○							○	○															
2026/9/21 20:53	レベル4大雨危険警報	○		○						○			○					○		○								○															○			○	●	○	○	○				
	レベル3大雨警報		○		○	○	○	○	○		○	○		○	○	○	○		○		○	○	○	○	○	○	○		○	○	○	○	○	○	○	○	○	○	○		○	○			○						○	○	○	○
	レベル2大雨注意報																																							○				○										
2026/9/21 22:17	レベル4大雨危険警報	○		解														○										○																		○								
	レベル3大雨警報		○		解		○	解	解	◆		○	◆	○	解	○			解	◆			解	○		解					解	○			○	○	○	○	○			○		◆				◆	◆	◆	◆	○	○	解	解
	レベル2大雨注意報					▼					▼						▼				▼	▼			▼		▼		▼	▼			▼	▼						▼	○		▼		○	▼									
2026/9/21 23:12	レベル3大雨警報	◆	○				○			○		○	○	○		○		◆		○				○				◆				○			○	○	○	○	○			○		○			◆	○	○	○	○	○	○		
	レベル2大雨注意報					○					○						○				○	○			○		○		○	○			○	○						○	○		○		○	○									
2026/9/21 23:28	レベル3大雨警報	○								○		○	○			○		○		○				○				○				○			○	○	○	○									○	○	○		○		○		
	レベル2大雨注意報		▼			解	▼				○			▼			○				解	○			○		○		○	○			解	○					▼	○	解	▼	○	▼	解	○				▼		▼			
2026/9/21 23:37	暴風警報		○			○								○			○					○											○	○		○	○	○						○		○	○		○	○				○	○
	強風注意報	○		○	○		○	○	○	▼	○	○	▼		○	○		○	○	○	○		○	○	○	○	○	○	○	○	○	○			▼				○	○	▼	▼	▼		▼			▼			▼	▼	▼		
2026/9/21 23:37	波浪警報		○			○								○			○					○											○	○		○	○	○						○		○	○		○	○				○	○
	波浪注意報	○		○	○		▼								○			○						▼	▼	○		▼																											
2026/9/22 00:12	暴風警報		○			○								○			○					○											○	○		○	○	○						○		○	○		○	○				○	○
	強風注意報	○		○	○		○	解	解	○	解	解	○		○	解		○	解	解	解		解	○	○	○	解	○	解	解	解	解			○				解	解	○	○	○		○			○			○	○	○		
2026/9/22 00:18	レベル3大雨警報											○				○		○						○				○				○			○	○	○										○						○		
	レベル2大雨注意報	▼	解				○			▼	○		▼	○			解			▼		解			○		解		○	○				○				▼	解	○		○	○	○		○		▼	▼	○	▼	○			
2026/9/22 01:13	レベル3大雨警報											○				○		○						○				○							○		○																○		
	レベル2大雨注意報	○					○			○	○		○	○						○					○				解	○		▼		○		▼		○		○		解	○	○		○	▼	解	○	解	○	解			
2026/9/22 02:59	雷注意報	解	解	解	解	解	解	解	解	解	解	解	解	解	解	解	解	解	解	解	解	解	解	解	解	解	解	解	解	解	解	解	解	解	解	解	解	解	解	解	解	解	解	解	解	解	解	解	解	解	解	解	解	解	解
2026/9/22 02:59	強風注意報	解	▼	解	解	▼	解			解			解	▼	解		▼	解				▼		解	解	解		解					▼	▼	解	▼	▼	▼			解	解	解	▼	解	▼	▼	解	▼	▼	解	解	解	▼	▼
2026/9/22 02:59	波浪警報		○			○								○			○					○											○	○		○	○	○						○		○	○		○	○				○	○
	波浪注意報	解		解	解		解								解			解						解	解	解		解																											
2026/9/22 04:05	強風注意報		解			解								解			解					解											解	解		解	解	解						解		解	解		解	解				解	解
2026/9/22 04:05	波浪注意報		▼			▼								▼			▼					▼											▼	▼		▼	▼	▼						▼		▼	▼		▼	▼				▼	▼
2026/9/22 06:05	レベル3大雨警報											○				○								○				解							解		○																解		
	レベル2大雨注意報	解					解			解	解		解	解				▼		解					解					解		○		解		解		解		解			解	解		○	解		解		解				
2026/9/22 06:05	レベル4土砂災害危険警報	○				○	○			○			○				○	○				○		○	○			○								○	○	○										○			○	○	○		○
	レベル2土砂災害注意報		◆	◆	◆			◆	◆		◆	◆		◆	◆	◆			◆	◆	◆		◆			○	◆		◆	◆	◆	◆	◆	◆	◆				◆	◆	◆	◆	◆	○	◆	◆	◆		○	○				◆	
2026/9/22 07:34	レベル3大雨警報											○				○								解													○																		
	レベル2大雨注意報																	○														○														○									
2026/9/22 07:34	レベル4土砂災害危険警報						○			○							○	○				○		○				○								○		○										○			○	○	○		
	レベル2土砂災害注意報	◆	○	○	○	◆		○	○		○	○	◆	○	○	○			○	○	○		○		◆	○	○		○	○	○	○	○	○	○		◆		○	○	○	○	○	○	○	○	○		○	○				○	◆
2026/9/22 10:25	レベル3大雨警報											○				○																					○																		
	レベル2大雨注意報																	解														○														○									
2026/9/22 10:25	レベル4土砂災害危険警報																											○																									○		
	レベル2土砂災害注意報	○	○	○	○	○	◆	○	○	◆	○	○	○	○	○	○	◆	◆	○	○	○	◆	○	◆	○	○	○		○	○	○	○	○	○	○	◆	○	◆	○	○	○	○	○	○	○	○	○	◆	○	○	◆	◆		○	○
2026/9/22 11:43	レベル3大雨警報											○				○																					○																		
	レベル2大雨注意報																															解														○									
2026/9/22 11:43	レベル2土砂災害注意報	○	○	○	○	○	○	○	○	○	○	○	○	○	○	○	○	○	○	○	○	○	○	○	○	○	○	◆	○	○	○	○	○	○	○	○	○	○	○	○	○	○	○	○	○	○	○	○	○	○	○	○	◆	○	○
2026/9/22 16:08	レベル2大雨注意報											▼				▼																					▼									○									
2026/9/22 16:08	レベル2土砂災害注意報	解	解	解	解	○	○	解	解	解	解	解	解	解	解	解	○	解	解	解	解	○	解	○	○	解	解	○	解	解	解	解	○	解	解	解	○	解	解	解	解	解	解	解	解	解	解	解	解	解	解	解	○	○	○
2026/9/22 16:25	レベル2大雨注意報											○				○																					解									○									
2026/9/22 21:06	波浪注意報		解			解								解			解					解											解	解		解	解	解						解		解	解		解	解				解	解

（２）気象情報等の発表状況

（ア）府県気象解説情報：銚子地方気象台発表（９月 18 日 06 時～23 日 07 時）

情報の種類	発表日時
千葉県気象解説情報（台風第２５号）　第１号	９月 18 日 06 時 43 分
千葉県気象解説情報（台風第２５号）　第２号	９月 18 日 12 時 05 分
千葉県気象解説情報（台風第２５号）　第３号	９月 18 日 17 時 29 分
千葉県気象解説情報（台風第２５号）　第４号	９月 19 日 07 時 31 分
千葉県気象解説情報（台風第２５号）　第５号	９月 19 日 17 時 46 分
千葉県気象解説情報（台風第２５号）　第６号	９月 20 日 07 時 10 分
千葉県気象解説情報（台風第２５号）　第７号	９月 20 日 11 時 33 分
千葉県気象解説情報（台風第２５号）　第８号	９月 20 日 17 時 36 分
千葉県気象解説情報（台風第２５号）　第９号	９月 21 日 07 時 22 分
千葉県気象解説情報（台風第２５号）　第１０号	９月 21 日 17 時 29 分
千葉県気象解説情報（台風第２５号）　第１１号	９月 21 日 18 時 36 分
千葉県気象解説情報（台風第２５号）　第１２号	９月 22 日 06 時 58 分
千葉県気象解説情報（台風第２５号）　第１３号	９月 22 日 10 時 39 分
千葉県気象解説情報（大雨）　第１４号	９月 22 日 16 時 27 分
千葉県気象解説情報（大雨）　第１５号	９月 23 日 06 時 38 分

（イ）府県気象解説情報（線状降水帯半日前予測）：銚子地方気象台発表

情報の種類	発表日時
千葉県気象解説情報（線状降水帯半日前予測）　第１号	９月 20 日 22 時 56 分

（３）台風説明会等の実施状況

９月 18 日 11 時 30 分　千葉県、市町村等関係機関に台風説明会を実施

９月 19 日 11 時 30 分　千葉県、市町村等関係機関に台風説明会を実施

９月 21 日 13 時 00 分　千葉県、市町村に気象解説を実施

（４）防災関係機関への情報提供（台風の接近に伴う千葉県の天気の見通し：防災メール）

９月 19 日 16 時 00 分　防災メール 今後の天気の見通しと留意事項を千葉県、千葉県関係機関、市町村、国土交通省機関、報道機関、交通機関へ送付

９月 20 日 11 時 00 分　防災メール 今後の天気の見通しと留意事項を千葉県、千葉県関係機関、市町村、国土交通省機関、報道機関、交通機関へ送付

９月 20 日 16 時 00 分　防災メール 今後の天気の見通しと留意事項を千葉県、千葉県関係機関、市町村、国土交通省機関、報道機関、交通機関へ送付

９月 21 日 11 時 00 分　防災メール 今後の天気の見通しと留意事項を千葉県、千葉県関係機関、市町村、国土交通省機関、報道機関、交通機関へ送付

４．千葉県の執った措置

県では、令和８年台風第 25 号の被害を受けた農林水産業者を対象として、農業関係・林業関係・水産関係の相談窓口を設置した。また、８月 26 日に発動した「千葉県災害対策資金」について、台風第 25 号も資金の対象とし、併せて貸付限度額と償還期限の上限を拡充した。

農業者に対しては、農作物等被害への事後対策及び、大雨による稲わらの堆積への対策に関する資料を作成し、千葉県ホームページ等で公表するとともに、現地指導を行っている。

千葉県ホームページ

・農業気象災害に対する技術対策

・災害等による農林水産業の被害状況及び対応等　のページを参照

Facebook「ちば農業情報局」

ちば農業情報局 | Facebook のページを参照

５．農作物や農業施設等の被害状況

（１） 農作物等

被害作物名	被害面積 (ha)	被害額 (千円)	被害のあった市町村
水稲	2178.39	623,647	成田市、佐倉市、印西市、栄町、大多喜町、いすみ市、東金市、木更津市、君津市、富里市、柏市、八千代市、大網白里市、長南町、千葉市、八街市、長生村、多古町、芝山町、四街道市、香取市、長柄町、横芝光町、白井市、匝瑳市、睦沢町、鋸南町、袖ケ浦市、東庄町、市原市、茂原市、神崎町、山武市、九十九里町、酒々井町
落花生	28.14	40,060	八街市、富里市、香取市、鎌ケ谷市、旭市、山武市
サツマイモ	18.70	113,324	八街市、香取市、多古町、千葉市、成田市、富里市、船橋市、山武市、四街道市
さといも	9.15	43,708	八街市、富里市、成田市、習志野市、山武市
やまといも	4.89	33,488	八街市、旭市、多古町、香取市、市原市、富里市
ニンジン	185.24	827,737	八街市、富里市、千葉市、芝山町、多古町、香取市、旭市、鎌ケ谷市、成田市、袖ケ浦市、船橋市、四街道市、君津市、山武市、一宮町、柏市

被害作物名	被害面積 (ha)	被害額 (千円)	被害のあった市町村
ネギ	99.28	328,992	横芝光町、千葉市、茂原市、船橋市、芝山町、長柄町、旭市、一宮町、鎌ケ谷市、東庄町、長生村、富里市、匝瑳市、八街市、木更津市、栄町、東金市、九十九里町、柏市、四街道市、野田市、袖ケ浦市、山武市、大網白里市、白井市、習志野市、君津市
キャベツ	60.66	132,281	銚子市、袖ケ浦市、千葉市、八街市、船橋市、旭市、木更津市、野田市、富里市、君津市、鎌ケ谷市、香取市、四街道市
ダイコン	52.95	137,640	銚子市、八街市、市原市、袖ケ浦市、鎌ケ谷市、船橋市、多古町、旭市、千葉市、印西市、一宮町、八千代市、木更津市、香取市
カブ	8.62	24,852	東庄町、鎌ケ谷市、柏市、富里市、市原市、一宮町、八街市、君津市
根ショウガ	3.14	23,379	八街市、富里市、成田市、木更津市
コマツナ	1.91	11,328	千葉市、八街市、多古町、富里市
ブロッコリー	8.34	19,679	木更津市、八街市、袖ケ浦市、柏市、千葉市、八千代市、富里市、印西市、鎌ケ谷市、香取市、旭市、君津市、山武市、四街道市、大網白里市
食用ナバナ	6.20	36,435	館山市、南房総市
エダマメ	3.00	22,693	栄町
トマト	8.91	103,054	八街市、富里市、芝山町、印西市、九十九里町、我孫子市、木更津市、袖ケ浦市、四街道市
ミニトマト	1.29	21,671	八街市、茂原市、東庄町
キュウリ	3.36	14,612	芝山町、九十九里町、野田市、茂原市、佐倉市、船橋市、旭市、四街道市
いちご	1.63	29,759	君津市、袖ケ浦市、山武市、八街市、柏市、大網白里市、白井市
花き類	0.82	61,401	佐倉市、富里市、館山市、茂原市、南房総市

被害作物名	被害面積 (ha)	被害額 (千円)	被害のあった市町村
飼料用作物	351.01	43,951	旭市、山武市、四街道市、佐倉市、御宿町、香取市、八街市
その他	152.69	112,463	千葉市、市川市、八千代市、船橋市、柏市、鎌ケ谷市、白井市、我孫子市、野田市、成田市、佐倉市、四街道市、八街市、富里市、香取市、神崎町、多古町、旭市、大網白里市、九十九里町、横芝光町、一宮町、長柄町、勝浦市、大多喜町、南房総市、鴨川市、木更津市、君津市、袖ケ浦市
合計	2837.31	2,806,154	

（２）家畜・畜産物等

被害品目	被害頭数等	被害額 (千円)	被害のあった市町村
乳用牛	1頭	619	袖ケ浦市
豚	4頭	76	東庄町
採卵鶏	50羽	74	千葉市
ブロイラー	36,500羽	11,440	館山市、八街市
生乳	19,166kg	2,558	印西市、市原市、君津市、袖ケ浦市、睦沢町、船橋市、鴨川市、南房総市
合計		14,767	

（３）林産物等

被害品目	被害数量	被害額 (千円)	被害のあった市町村
しいたけ	2,434kg	2,534	木更津市、八街市
しいたけ菌床	1,000個	300	茂原市
合計		2,834	

（４）水産物等

被害品目	被害数量	被害額（千円）	被害のあった市町村
ウナギ	4,500kg	15,500	成田市
ニシキゴイ等	10 万尾	600,000	成田市
アユ	500 尾	250	市原市
その他	75kg	671	いすみ市、柏市、南房総市、長柄町
合計		616,421	

（５）農業生産・流通施設等

施設の種類	被害面積・箇所数	被害額（千円）	被害のあった市町村
農業用機械	96 台	369,398	栄町、八街市、成田市、佐倉市、長柄町、印西市、八千代市、香取市、船橋市、市原市、多古町、千葉市、匝瑳市、館山市、酒々井町
農業用倉庫	16 箇所	51,940	佐倉市、長柄町、市原市、香取市
加工施設	2 箇所	12,200	長柄町、木更津市
乾燥調製設備	12 箇所	218,018	佐倉市、栄町、印西市、成田市、長柄町、いすみ市、茂原市
畜舎	14 箇所	41,192	千葉市、銚子市、市原市、南房総市、旭市、館山市、山武市
なし生産施設	5 箇所	3,200	柏市、市川市、白井市、四街道市
ビニールハウス	31 箇所 15,038㎡	58,334	佐倉市、君津市、大網白里市、匝瑳市、八街市、一宮町、多古町、館山市、旭市、長柄町、酒々井町、富津市、八千代市、東庄町、市原市、茂原市、習志野市
ハウス付帯設備	25 箇所	98,229	佐倉市、富里市、柏市、船橋市、印西市、白井市、茂原市、市原市、館山市、匝瑳市、白子町、神崎町
その他施設	8 箇所	11,541	木更津市、南房総市、君津市、東金市、印西市
合計	96 台 113 箇所	864,052	

（６）共同利用施設（農業関連）

施設の種類	被害面積・箇所数	被害額（千円）	被害のあった市町村
ライスセンター	3	1,950	君津市、香取市、旭市
倉庫	3	11,220	香取市、横芝光町、茂原市
出荷場	3	5,740	市原市、銚子市
合計	9	18,910	

（７）農地・農業用施設等

施設の種類	被害箇所数	被害額（千円）	被害のあった市町村
農地（田）	681	6,379,621	成田市、君津市、大網白里市、栄町、富里市、佐倉市、袖ケ浦市、印西市、千葉市、東金市、酒々井町、長柄町、八千代市、館山市、長南町、銚子市、東庄町、匝瑳市、大多喜町、四街道市、市原市、山武市、富津市、勝浦市、多古町、香取市、船橋市、白井市、睦沢町、南房総市、芝山町、旭市、鴨川市、木更津市、柏市、一宮町
農地（畑）	46	160,150	山武市、大網白里市、匝瑳市、銚子市、君津市、柏市、市川市、長南町、旭市、富津市、南房総市、袖ケ浦市、多古町
農道	459	1,188,800	袖ケ浦市、茂原市、富里市、千葉市、君津市、香取市、成田市、木更津市、栄町、館山市、佐倉市、銚子市、東金市、市原市、大多喜町、四街道市、東庄町、神崎町、南房総市、芝山町、匝瑳市、長生村、長柄町、多古町
水路	607	4,097,280	栄町、富里市、成田市、袖ケ浦市、千葉市、長南町、佐倉市、睦沢町、長柄町、芝山町、君津市、東金市、八千代市、多古町、茂原市、長生村、木更津市、酒々井町、御宿町、市原市、四街道市、八街市、大多喜町、南房総市、横芝光町、館山市、香取市

施設の種類	被害箇所数	被害額 （千円）	被害のあった市町村
機場	182	7,457,110	佐倉市、成田市、印西市、八千代市、酒々井町、市原市、栄町、芝山町、八街市、君津市、木更津市、富里市、大多喜町、長南町、千葉市、山武市、茂原市、睦沢町、白子町、富津市、いすみ市、館山市、長柄町
堰	3	135,000	市原市、木更津市
ため池	15	915,900	市原市、東金市、長柄町、睦沢町、東庄町、いすみ市、茂原市、長南町、富津市
地すべり防止施設	1	50,000	富津市
集落排水施設	9	91,000	千葉市、市原市、佐倉市、多古町、成田市
その他	1	40,000	大多喜町
合計	2,004	20,514,861	

（８）林地・林業用施設等

施設の種類	被害箇所数	被害額 （千円）	被害のあった市町村
林道	47 路線 79 箇所	1,409,498	市原市、君津市、木更津市、富津市、鴨川市、南房総市、茂原市、東庄町、大多喜町、大網白里市、いすみ市、袖ケ浦市
林地・治山施設	73 箇所	3,929,450	鴨川市、市原市、茂原市、南房総市、山武市、大網白里市、長柄町、鋸南町、横芝光町、富津市、君津市、東金市、長南町、銚子市、袖ケ浦市、千葉市、匝瑳市、大多喜町、御宿町、東庄町、多古町
林産施設	2 箇所	17,026	東金市、木更津市
林産機械	19 台	25,870	木更津市、千葉市、山武市、茂原市
合計	154 箇所 19 台	5,355,974	

（９）水産施設等

施設の種類	被害箇所数等	被害額 （千円）	被害のあった市町村
漁協施設等	27 箇所	158,560	成田市、市原市、勝浦市、鋸南町、匝瑳市、富津市、南房総市、木更津市、鴨川市、銚子市、館山市、いすみ市
漁船	6 隻	747	東庄町、香取市、柏市、勝浦市、鋸南町
漁具	9 箇所	1,400	柏市、館山市、南房総市
漁港 砂堆積・埋没・漂着物	18 箇所	219,231	九十九里町、館山市、君津市、鴨川市、勝浦市、銚子市、旭市、富津市、鋸南町
漁場	3 箇所	90,000	木更津市
その他施設（水産加工施設、養殖施設等）	18 箇所	184,650	成田市、九十九里町、大網白里市、いすみ市、木更津市
合計	72 箇所 6 隻	654,588	

※　県内 54 市町村のうち被害のあった市町村は、51 市町村です。

（令和８年 10 月 27 日正午時点　千葉県公表資料より）

６．参考資料

（１）台風の定義と強さ・大きさ

熱帯の海上で発生する低気圧を「熱帯低気圧」と呼びますが、このうち北西太平洋（赤道より北で東経180度より西の領域）または南シナ海に存在し、なおかつ低気圧域内の最大風速（10分間平均）がおよそ17m/s（34ノット、風力８）以上のものを「台風」と呼びます。

気象庁は台風のおおよその勢力を示す目安として、下表のように風速（10分間平均）をもとに台風の「大きさ」と「強さ」 を表現します。

「大きさ」は強風域（風速15 m/s以上の風が吹いているか、吹く可能性がある範囲）の半径で、「強さ」は最大風速で区分しています。

さらに、風速25 m/s以上の風が吹いているか、吹く可能性がある範囲を暴風域と呼びます。

強さの階級分け

階級	最大風速
強い	33m/s（64 ノット）以上～44m/s（85 ノット）未満
非常に強い	44m/s（85 ノット）以上～54m/s（105 ノット）未満
猛烈な	54m/s（105 ノット）以上

大きさの階級分け

階級	風速 15m/s 以上の半径
大型（大きい）	500 km以上～800 km未満
超大型（非常に大きい）	800 km以上

（２）千葉県観測所配置図

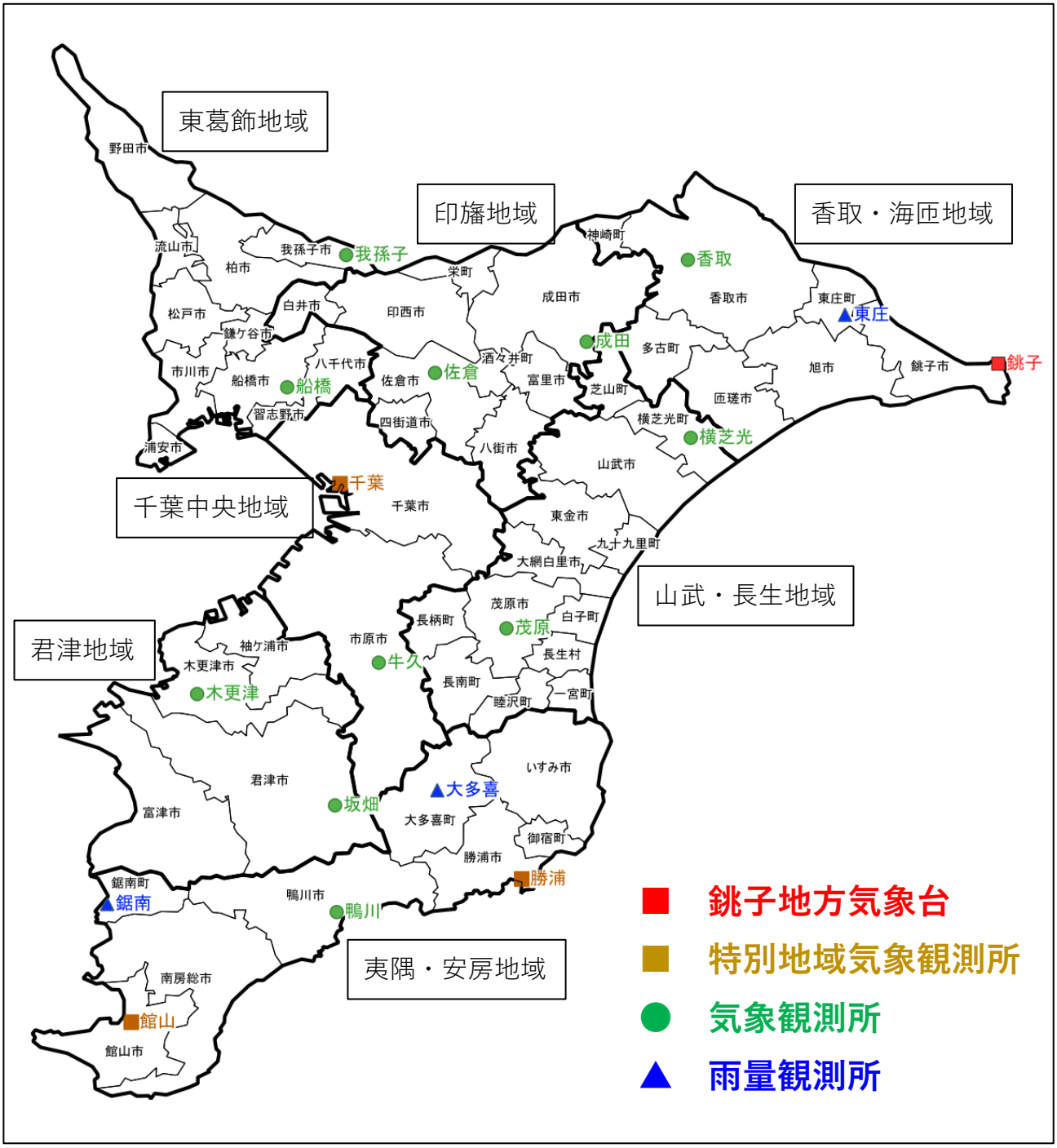
東葛飾地域
印旛地域
香取・海匝地域
千葉中央地域
山武・長生地域
君津地域
夷隅・安房地域
野田市
流山市
我孫子市
我孫子
柏市
栄町
神崎町
香取
松戸市
白井市
印西市
成田市
香取市
東庄町
東庄
鎌ケ谷市
成田
多古町
市川市
八千代市
酒々井町
銚子
船橋市
船橋
佐倉市
佐倉
富里市
旭市
銚子市
芝山町
匝瑳市
習志野市
四街道市
横芝光町
横芝光
浦安市
八街市
山武市
千葉
千葉市
東金市
九十九里町
大網白里市
茂原市
長柄町
白子町
茂原
袖ケ浦市
市原市
長生村
木更津市
牛久
長南町
木更津
睦沢町
一宮町
いすみ市
君津市
大多喜
坂畑
富津市
大多喜町
御宿町
勝浦市
勝浦
鋸南町
鋸南
鴨川市
鴨川
南房総市
館山
館山市
銚子地方気象台
特別地域気象観測所
気象観測所
雨量観測所

本件お問い合わせ先
千葉県農林水産部生産振興課
　電話：043-223-2890
銚子地方気象台
　電話：0479-23-7705

注）この資料は、速報として取り急ぎまとめたもので後日内容の一部訂正や追加をすることがある。