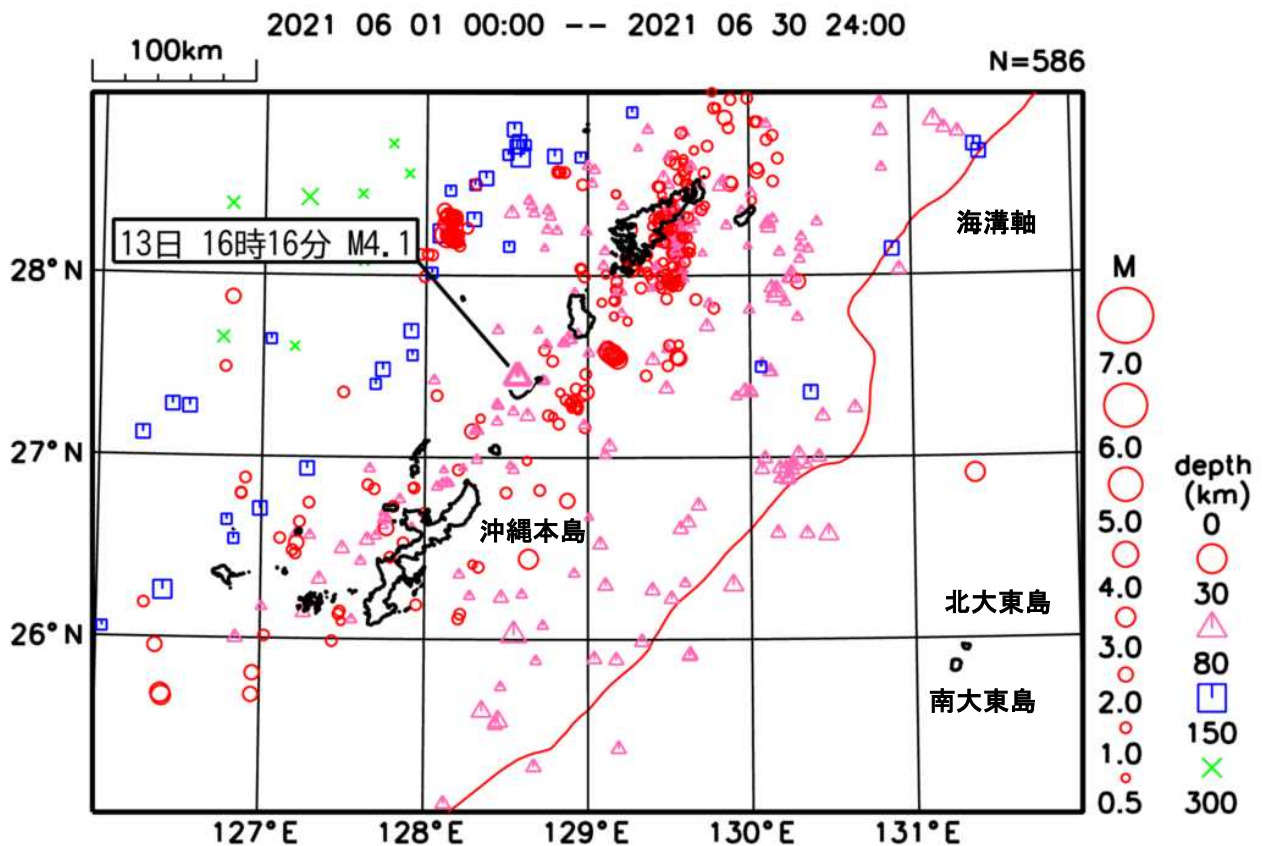


大東島地方の地震活動

2021年6月

南大東島地方気象台

震央分布図



図中の記号 M : マグニチュード depth : 震源の深さ
N : 地震回数 (マグニチュード0.5以上の回数です)
沖縄県内で震度1以上を観測した場合は、吹き出しで示しています。

[概 況]

今期間に、大東島地方で震度1以上を観測した地震はありませんでした(5月もなし)。なお、沖縄本島地方では1回観測しました(5月は3回)。

また、大東島地方周辺(上図の範囲)で観測した地震は586回(5月は510回)で、このうちM4.0以上の地震は4回(5月は1回)でした。

※沖縄地方(沖縄県)の地震については、沖縄気象台作成の「沖縄地方の地震活動」をご覧ください。
URL : <https://www.data.jma.go.jp/okinawa/data/jishin/quake.html>

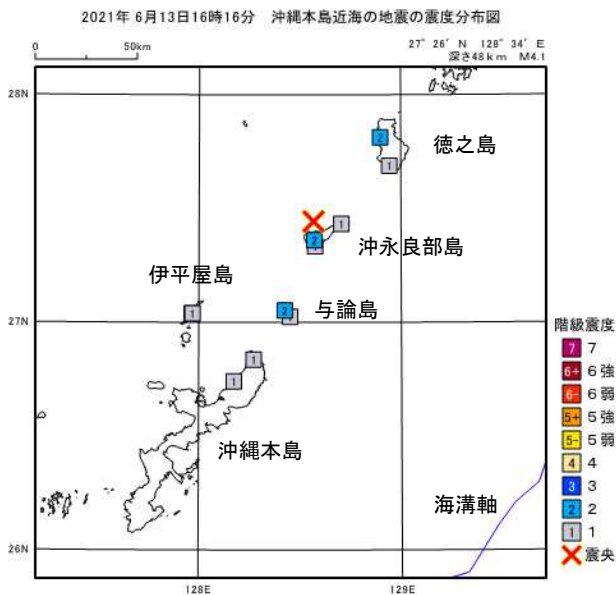
大東島地方及び沖縄本島地方で震度1以上を観測した地震の表（期間：2021年6月1日～30日）

震源時 各地の震度	震央地名	緯度	経度	深さ	規模
2021年06月13日16時16分	沖縄本島近海	27°26.6' N	128°34.0' E	48km	M4.1
沖縄県	震度 1：国頭村奥, 国頭村辺土名*, 伊平屋村我喜屋, 伊平屋村役場*				
鹿児島県	震度 2：天城町平土野*, 知名町瀬利覚, 与論町茶花*				
	震度 1：伊仙町伊仙*, 和泊町国頭, 知名町知名*, 与論町麦屋				

*の付いた地点は気象庁以外の震度観測点です。

※大東島地方及び沖縄本島地方以外に震度が観測された場合は、その震度も記載します。

大東島地方及び沖縄本島地方で震度1以上を観測した地震の震度分布図



※資料中のデータについて

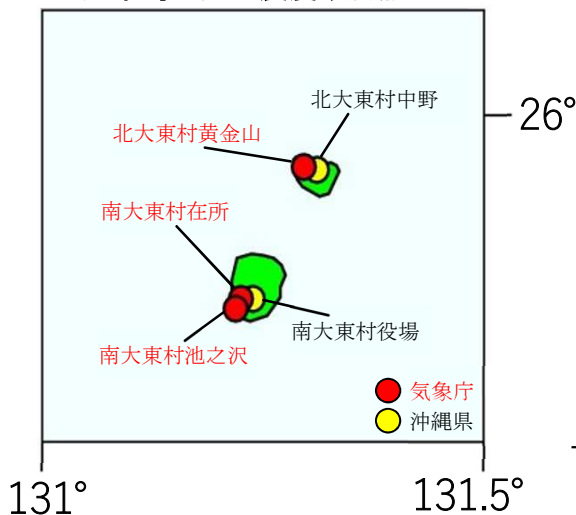
この資料は、国立研究開発法人防災科学技術研究所、北海道大学、弘前大学、東北大学、東京大学、名古屋大学、京都大学、高知大学、九州大学、鹿児島大学、国立研究開発法人産業技術総合研究所、国土地理院、国立研究開発法人海洋研究開発機構、公益財団法人地震予知総合研究振興会、青森県、東京都、静岡県、神奈川県温泉地学研究所及び気象庁のデータを用いて作成しています。また、2016年熊本地震合同観測グループのオンライン臨時観測点（河原、熊野座）、米国大学間地震学研究連合（IRIS）の観測点（台北、玉峰、寧安橋、玉里、台東）のデータを用いて作成しています。

※概況中の震源の深さについて

震源の深さは、精度がやや劣るものは表記しないことがあります。

※データについては精査により、後日修正することがあります。

大東島地方の震度観測点



気象庁 南大東島地方気象台
 Japan Meteorological Agency Minamidaitoujima Local Meteorological Office

本件に関するお問い合わせ先
 電話:09802-2-2006
 ホームページ:<https://www.data.jma.go.jp/daitou/>

津波フラッグによる津波警報等の視覚的伝達 ～赤と白の格子模様の旗を用いた津波警報等の伝達～

気象庁では、地震に伴い津波による災害のおそれが予想される場合、地震発生後約3分を目標に大津波警報、津波警報、津波注意報（以下、「津波警報等」）を発表します。

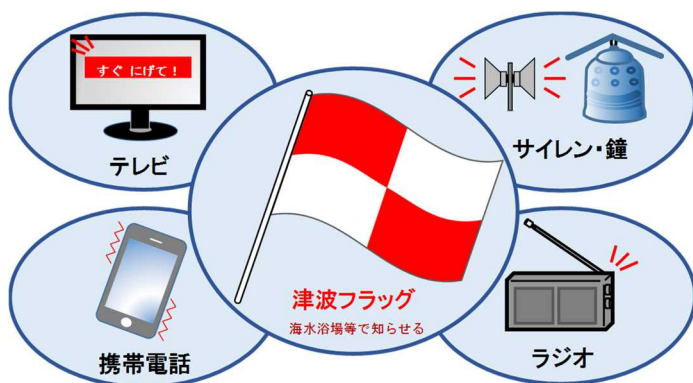
津波警報等は、防災行政無線に加えてテレビ・ラジオや緊急速報メールなど多様な手段により伝達されています。その一方、海水浴場等では、波音や風などの影響でサイレンや音声は遊泳者や聴覚に障害をお持ちの方に、伝わらないおそれがあります。

平成23年の東日本大震災では、岩手県・宮城県及び福島県における聴覚障害者の方の死亡率が、聴覚障害のない方の2倍に上ったとのデータがあり、聴覚障害者への情報伝達が問題点として挙げられました。

気象庁では、「聞こえる」手段に加え、「見える」手段で津波警報等を伝達するため、「海における危険からの緊急避難」を呼びかける信号旗として国際的にも認知され、視認性が高いこと等から、赤と白の格子模様の国際信号旗を令和2年6月から「津波フラッグ」として用いることとしました。現在、全国各地の海水浴場等での運用が順次進められています。




「（公財）日本ライフセービング協会提供」



沖縄県は、海に囲まれ多くの海水浴場等があります。海水浴場等で「津波フラッグ」を見かけた場合は、ただちに海岸から離れ、高台や津波避難ビルなど安全な場所に避難し、身を守る行動をとりましょう。

「津波フラッグを見たら海から離れ、ただちに避難！」



地震に関する情報は
沖縄気象台ホームページまで

<https://www.data.jma.go.jp/okinawa/index.htm>

沖縄気象台

検索

