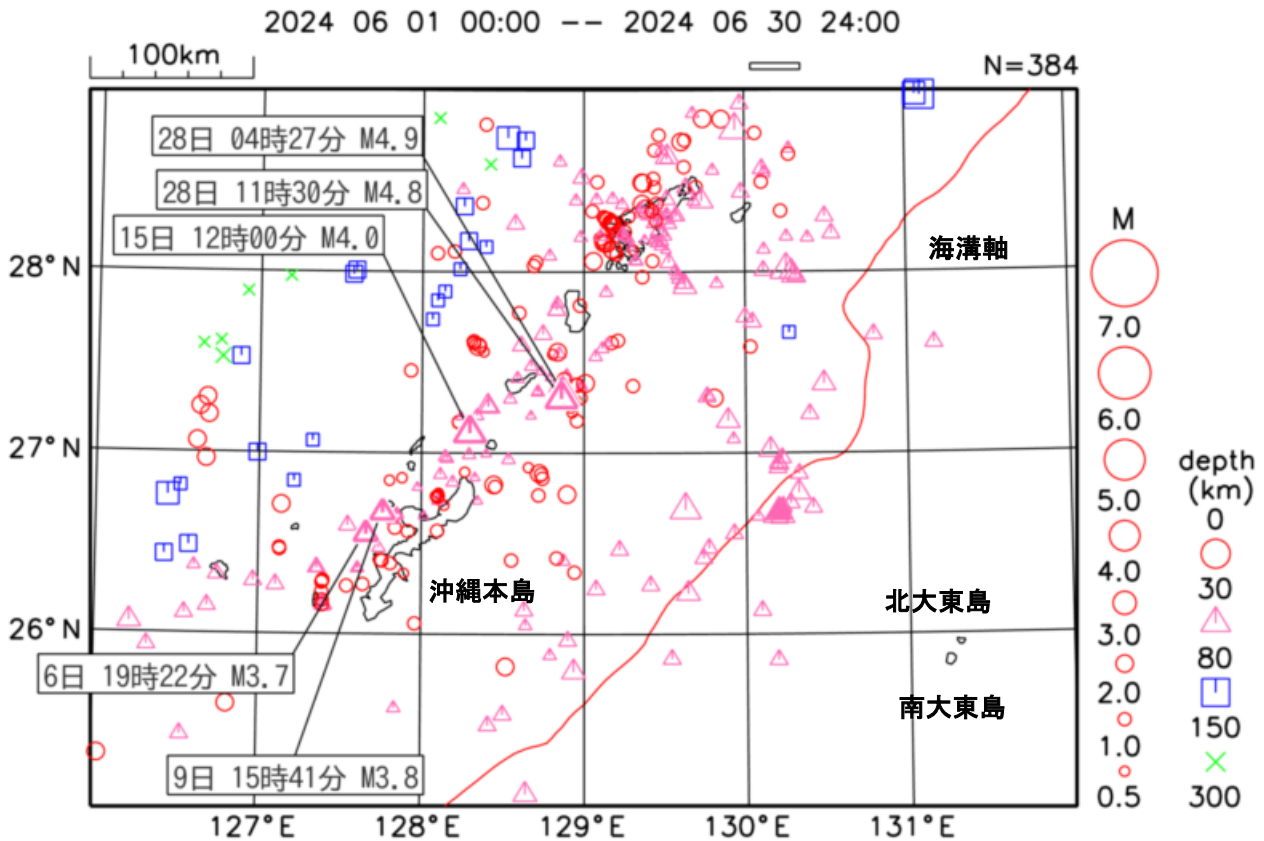


大東島地方の地震活動

令和6年（2024年）6月

南大東島地方気象台

大東島地方及びその周辺の震央分布図



図中の記号 M：マグニチュード depth：震源の深さ

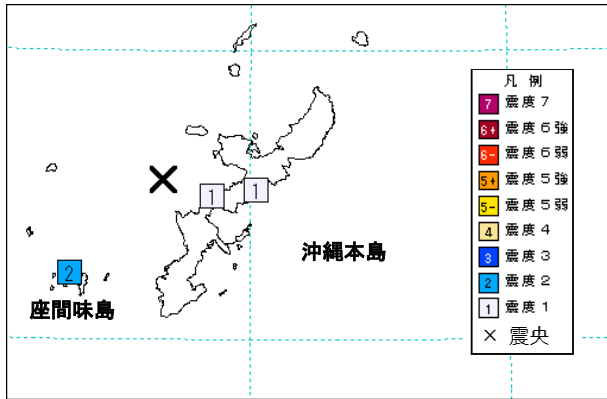
N：地震回数（マグニチュード0.5以上の回数です）

大東島地方及び沖縄本島地方で震度1以上を観測した場合は、吹き出しで示しています。

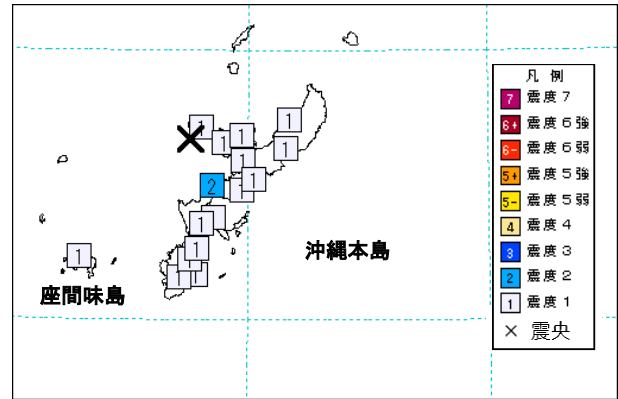
[概 況]

6月に大東島地方で震度1以上を観測した地震はありませんでした（5月は0回）。
なお、沖縄本島地方では5回観測しました。（5月は0回）。

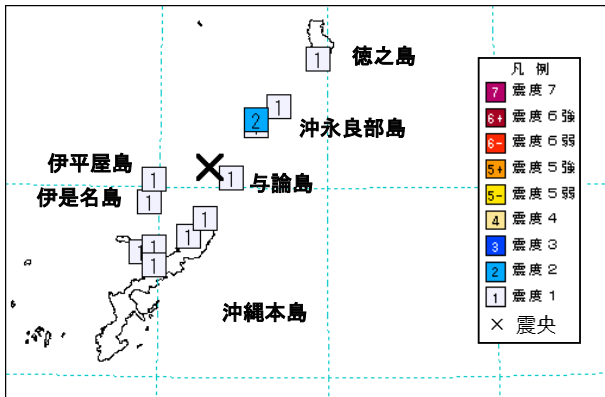
震度分布図



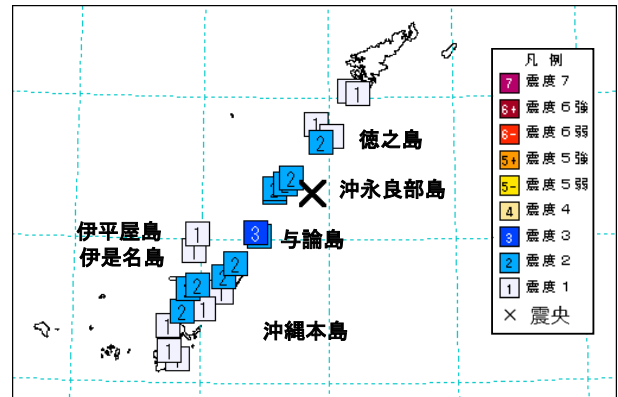
6月6日19時22分 沖縄本島近海 深さ47km M3.7



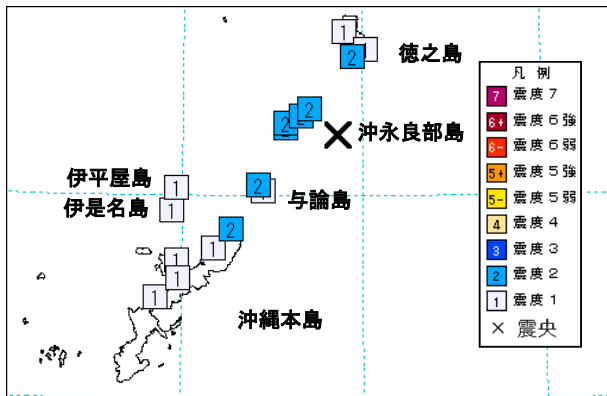
6月9日15時41分 沖縄本島近海 深さ48km M3.8



6月15日12時00分 沖縄本島近海 深さ54km M4.0



6月28日4時27分 沖縄本島近海 深さ30km M4.9



6月28日11時30分 沖縄本島近海 深さ30km M4.8

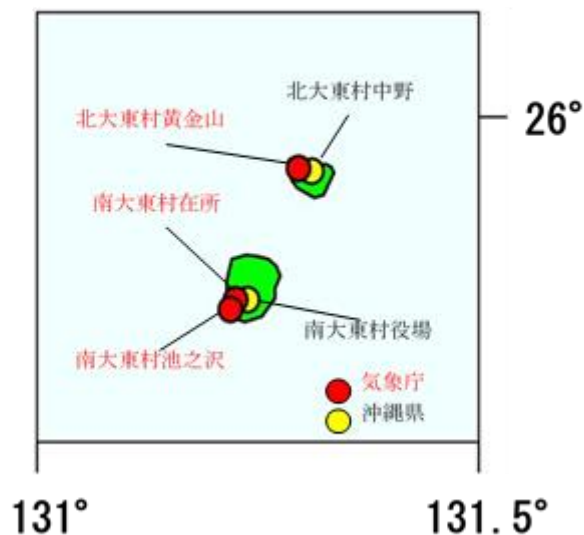
大東島地方及び沖縄本島地方で震度 1 以上を観測した地震の表（期間：2024 年 6 月 1 日～30 日）

震源日時 各地の震度	震央地名	緯度	経度	深さ	規模
2024 年 06 月 06 日 19 時 22 分 沖縄県	沖縄本島近海	26° 33.0' N	127° 39.6' E	47km	M3.7
	震度 2：座間味村座間味＊ 震度 1：名護市豊原, 恩納村恩納＊				
2024 年 06 月 09 日 15 時 41 分 沖縄県	沖縄本島近海	26° 40.1' N	127° 45.7' E	48km	M3.8
	震度 2：恩納村恩納＊ 震度 1：名護市豊原, 名護市港＊, 国頭村辺土名＊, 東村平良＊, 今帰仁村仲宗根＊ 本部町役場＊, 宜野座村宜野座＊, 伊江村東江前＊, 沖縄市美里＊ 中城村当間＊, 西原町与那城＊, 座間味村座間味＊, うるま市みどり町＊ 八重瀬町東風平＊, 南城市佐敷字佐敷＊				
2024 年 06 月 15 日 12 時 00 分 沖縄県	沖縄本島近海	27° 06.6' N	128° 17.7' E	54km	M4.0
	震度 1：名護市港＊, 国頭村奥, 国頭村辺土名＊, 今帰仁村仲宗根＊, 本部町役場＊ 伊平屋村我喜屋, 伊平屋村役場＊, 伊是名村仲田＊				
2024 年 06 月 28 日 04 時 27 分 沖縄県	沖縄本島近海	27° 19.4' N	128° 52.1' E	30km	M4.9
	震度 2：国頭村奥, 国頭村辺土名＊, 今帰仁村仲宗根＊, 本部町役場＊, 恩納村恩納＊ 震度 1：名護市豊原, 名護市港＊, 東村平良＊, 伊平屋村我喜屋, 伊平屋村役場＊ 伊是名村仲田＊, 読谷村座喜味, 西原町与那城＊, 南城市知念久手堅＊				
2024 年 06 月 28 日 11 時 30 分 沖縄県	沖縄本島近海	27° 18.0' N	128° 51.6' E	30km	M4.8
	震度 2：国頭村奥 震度 1：名護市港＊, 国頭村辺土名＊, 今帰仁村仲宗根＊, 恩納村恩納＊ 伊平屋村我喜屋, 伊平屋村役場＊, 伊是名村仲田＊				

*の付いた地点は気象庁以外の震度観測点です。

※沖縄県内の観測点を掲載しています。

大東島地方の震度観測点



※ 過去の資料は南大東島地方気象台のホームページで閲覧できます。

URL : <https://www.data.jma.go.jp/daitou/shosai/kansoku/katudouzu.html>



※ 過去の沖縄地方（沖縄県）の地震活動については、沖縄気象台作成の「沖縄地方の地震活動」をご覧ください。

URL : <https://www.data.jma.go.jp/okinawa/data/jishin/quake.html>



※ 震度1以上を観測した地震の震度分布図は、気象庁ホームページ「震度データベース検索」をご覧ください。

URL : <https://www.data.jma.go.jp/eqdb/data/shindo/index.html>



※ 防災一口メモ（沖縄気象台HP）

季節ごとに注意すべき自然現象や、防災情報の利活用方法について解説しています。

URL : <https://www.data.jma.go.jp/okinawa/know/memo/sougou.html>



本件に関するお問い合わせ先 南大東島地方気象台 09802-2-2006